



Association pour l'Histoire
de la Protection de la Nature
et de l'Environnement



Protection de la nature et de l'environnement en Bretagne

Aperçu des fonds d'archives publiques et privées versées aux départementales ou conservées chez les acteurs privés et associations XVIIe-XXIe siècles

par Patrick Cavalié
archiviste, membre de l'AHPNE

Guide des sources

mise à jour 07/04/26

Paris
2026

Sommaire

Remerciements	8
Avant-propos	9
Introduction	10
Repères bibliographiques	14
1ère partie : Archives publiques	15
<u>Cabinets ministériels</u>	15
1981-1983 Louis Le Pensec, ministre de la mer.....	15
1992-1993 Jean-Pierre Soisson, ministre de l'agriculture et du développement durable.....	19
1993-1995 Michel Barnier, ministre de l'environnement.....	21
1996-1997 Corinne Lepage, ministre de l'environnement.....	24
1997-2001 Dominique Voynet, ministre de l'aménagement du territoire et de l'environnement, 1997-2001.....	26
2001-2002 Yves Cochet, ministre de l'aménagement du territoire et de l'environnement.....	28
2002-2004 Roselyne Bachelot-Narquin, ministre de l'écologie et du développement durable.....	30
2002-2004 Hervé Gaymard, ministre de l'agriculture, de l'alimentation, de la pêche et des affaires rurales.....	32
2004-2005 Serge Lepeltier, ministre de l'écologie et du développement durable.....	34
2004-2007 Dominique Bussereau, ministre de l'agriculture, de l'alimentation, de la pêche et de la ruralité.....	36
2012-2014 Frédéric Cuvillier, ministre délégué chargé des transports, de la mer et de la pêche.....	38
2014-2017 Ségolène Royal, ministre de l'écologie, du développement durable et de l'énergie.....	41
<u>Stratégie</u>	43
Communication et information.....	43
Ille-et-Vilaine.....	43
<u>Eau, biodiversité</u>	46
Eau.....	46
Côtes-d'Armor.....	46
Finistère.....	53
Ille-et-Vilaine.....	55
Morbihan.....	59
Espaces naturels.....	60
National.....	60
Côtes-d'Armor.....	62
Finistère.....	63
Ille-et-Vilaine.....	64
Morbihan.....	65
Littoral et milieu marin.....	66
Côtes-d'Armor.....	66
Finistère.....	68
Ille-et-Vilaine.....	70
Morbihan.....	70
Préservation des espèces animales et végétales.....	72

Aperçu des fonds d'archives publiques et privées concernant la protection de la nature en Bretagne

Ille-et-Vilaine.....	72
<u>Agriculture, pêches maritimes, territoires, forêt.....</u>	74
Agriculture.....	74
Côtes-d'Armor.....	74
Finistère.....	88
Morbihan.....	91
Forêt.....	99
Côtes-d'Armor.....	99
Morbihan.....	100
Pêches maritimes.....	101
Côtes-d'Armor.....	101
Finistère.....	104
Ille-et-Vilaine.....	110
Morbihan.....	111
<u>Energie, climat.....</u>	115
National.....	115
Côtes-d'Armor.....	116
Ille-et-Vilaine.....	116
<u>Construction, sites, paysages.....</u>	121
Paysages.....	121
Morbihan.....	121
Sites.....	122
National.....	122
Côtes-d'Armor.....	125
Finistère.....	126
Ille-et-Vilaine.....	128
Morbihan.....	129
<u>Prévention des risques.....</u>	132
Risques industriels.....	132
National.....	132
Côtes-d'Armor.....	133
Finistère.....	139
Ille-et-Vilaine.....	140
Morbihan.....	141
Risques naturels.....	155
National.....	155
Côtes-d'Armor.....	156
Finistère.....	156
Morbihan.....	157
<u>Sécurité et affaires maritimes.....</u>	158
National.....	158
Côtes-d'Armor.....	159
Finistère.....	161
Ille-et-Vilaine.....	164
Morbihan.....	164
<u>Infrastructures et services de transports.....</u>	172
Ille-et-Vilaine.....	172
2ème partie : Archives d'acteurs privés et d'associations de protection de la nature et de l'environnement.....	173
<u>Acteurs privés.....</u>	173

Aperçu des fonds d'archives publiques et privées concernant la protection de la nature en Bretagne

National.....	173
Raffin Jean-Pierre, président fondateur de France nature environnement..	173
Bretagne.....	178
Groussard Jean-Claude, haut fonctionnaire.....	178
Singelin Patrick, haut fonctionnaire.....	180
Côtes-d'Armor.....	182
Kergrist Jean, militant écologiste.....	182
Roignant Jacques, scientifique.....	183
Finistère.....	184
Beaugé Henri, haut fonctionnaire.....	184
Beaulieu François de, secrétaire général de fédération.....	187
David Michel, administrateur d'association.....	189
Laurent Pierre, président d'association.....	191
Lebeurier Edouard, ornithologue.....	194
Le Démézet Maurice, universitaire.....	195
Le Gal Yves, président d'association.....	198
Malengreau Daniel, directeur d'association.....	200
Rousseau Henri (Association de Keremma).....	203
Ille-et-Vilaine.....	206
Cochet, Yves, homme politique.....	206
Jonin Max, naturaliste.....	208
<u>Associations</u>	210
Côtes-d'Armor.....	210
Huglo-Lepage (cabinet d'avocats).....	210
Finistère.....	211
Abers nature.....	211
Agir ensemble pour Combrit Sainte-Marine.....	214
Association agréée de pêche et de protection du milieu aquatique de l'Elorn	217
Association de Langazel.....	221
Association pour la découverte du monde sous-marin.....	225
Association pour la protection des dunes de Porspoder.....	228
Association pour la sauvegarde de la rivière de Pont-l'Abbé et de ses environs.....	231
Association pour la sauvegarde du pays fouesnantais.....	234
Beva e bro Daoulas.....	237
Bretagne Vivante - Société pour l'étude de la protection de la nature en Bretagne.....	240
Centre permanent d'initiation à la nature de Gorre Menez.....	245
Comité de défense de l'environnement et des sites de Moëlan sur Mer....	248
Défense de l'environnement bigouden.....	249
Eau et rivières de Bretagne.....	253
Forum Centre-Bretagne environnement.....	259
Les amis des chemins de ronde du Finistère.....	262
Union régionale bretonne de l'environnement.....	268
Ille-et-Vilaine.....	269
Société pour l'étude et la protection de la nature en Bretagne.....	269
Morbihan.....	275
Union pour la mise en valeur esthétique du Morbihan.....	275
Annexes	276

Aperçu des fonds d'archives publiques et privées concernant la protection de la nature en Bretagne

<u>Liste des sigles</u>	276
<u>Liste des illustrations</u>	278
Le printemps de l'environnement en Bretagne du 1er au 6 juin 1999.....	278
Semaine du développement durable du 16 au 27 juin 2004 ... en Bretagne...	279
« L'Estuaire de la Rance/[...] », 1999.....	280
Cours d'eau de la commune de Plouénour Lanvern dans le Finistère, 2010..	281
Bretagne La Pointe du Raz (Finistère) Coucher de soleil, 20è siècle.....	282
Plougrescant. - Castel Meur (Côtes-d'Armor), 1973.....	283
Entretien de Jean-Claude Groussard, Délégué régional à l'architecture et à l'environnement en Bretagne, 1979-1986.....	284
Entretien de Patrick Singelin, Délégué régional à l'architecture et à l'environnement en Bretagne, 1986-1993.....	285
<u>Index des institutions et associations</u>	286
<u>Index matière</u>	289
<u>Géolocalisation des fonds d'archives publiques et privées</u>	292
<u>Sites Internet</u>	293

Historique des versions

Version	Date	Commentaires
1	21/03/24	1ère version
2	23/06/24	Ajout des fonds d'archives conservés aux Archives nationales : CNPN, PPRI ...
3	29/06/24	Ajout versement archives privées « Yves Cochet », en tant qu'élu
4	21/11/24	Ajout des fonds d'archives conservés aux Archives départementales
5	05/05/25	Ajout d'entretiens d'anciens délégués régionaux à l'architecture et à l'environnement de Bretagne
6	25/07/25	Ajout des fonds d'archives de la commission des sites du Finistère conservés aux Archives départementales
7	07/04/26	Ajout des fonds d'archives des cabinets ministériels conservés aux Archives nationales

Suivi par

Patrick CAVALIE - AHPNE

Tél. : 06 80 66 65 03

e-mail: cavalipatrick@gmail.com

Rédacteur

Patrick Cavalié

Relecteur

Sites Internet

Archives départementales des Côtes-d'Armor¹

Archives départementales du Finistère²

Archives départementales d'Ille-et-Vilaine³

Archives départementales du Morbihan⁴

¹ <http://archives.cotesdarmor.fr/>

² <https://archives.finistere.fr/>

³ <http://archives.ille-et-vilaine.fr/>

⁴ <https://patrimoines-archives.morbihan.fr/>

Aperçu des fonds d'archives publiques et privées concernant la protection de la nature en Bretagne

AHPNE (site Ressources)⁵

⁵ <https://ressources.histoire-environnement.org/Ressources>

Remerciements

Cette conservation patrimoniale ainsi que sa valorisation n'auraient pu se réaliser sans la volonté des Archives nationales et des Archives départementales des Côtes-d'Armor, du Finistère, d'Ille-et-Vilaine et du Morbihan

Je tiens à remercier tout particulièrement Angéline Moulin qui a réalisé en 2011 les inventaires d'archives d'acteurs privés et d'associations de la protection de la nature et de l'environnement dans le Finistère.

Cette campagne d'inventaires d'archives privées n'aurait pas pu se réaliser sans le financement de la direction de l'eau et de la biodiversité du ministère de la transition écologique.

Grâce à cette synergie, les services déconcentrés ministère, préfetures et conseils départementaux ont versé plus de 20 000 dossiers aux Archives départementales. Les associations de protection ont conservé plus de 2 000 dossiers inventoriés.

Avant-propos

Archives publiques

C'est conformément à l'article 213-1 à 3 du Code du Patrimoine qui régit les délais de communicabilité des documents et dans le respect de celui-ci que les archivistes de la mission des archives au sein du ministère de la transition écologique et solidaire œuvrent à la préservation de l'écrit du patrimoine naturel du territoire. De même, les Archives départementales contrôlent et collectent la production des archives émanant des services déconcentrés de l'État.

Archives privées

Si l'on excepte l'actuelle Société nationale de protection de la nature (SNPN) qui est l'héritière de la Société Impériale zoologique d'acclimatation fondée en 1854, la Société pour la protection des paysages et de l'esthétique de la France (SPPEF), fondée en 1901 et la Ligue française pour la protection des oiseaux (LPO) fondée en 1912, la plupart des associations de protection de la nature et de l'environnement sont apparues à partir de la fin des années 1950 en France telle la Société d'étude et de protection de la nature en Bretagne (SEPNB) ou l'Association pour la prévention de la pollution atmosphérique (APPA) créées en 1958. C'est surtout dans les deux décennies suivantes qu'elles se multiplièrent dans les différentes régions françaises.

Certaines associations, généralistes, œuvrent dans tous les domaines de la protection de l'environnement, à l'échelle régionale ou départementale. D'autres sont plus spécialisées et se concentrent sur un territoire et/ou un sujet spécifique. Leurs modes d'actions sont multiples : leurs militants informent les citoyens, rencontrent les élus et les décideurs, mènent des actions de terrain (nettoyage de site, inventaires naturalistes...), forment les bénévoles, gèrent des espaces protégés ou encore participent aux débats et aux consultations publics.

La sauvegarde et la valorisation des archives d'acteurs privés de la protection de la nature et de l'environnement en vue, notamment, de leur exploitation par les historiens et les chercheurs est une des motivations de l'Association pour l'histoire de la protection de la nature et de l'environnement (AHPNE). Outre les archives publiques dont la conservation est assurée par les Archives nationales et départementales, il existe une multitude de documents et fonds d'archives environnementales chez des particuliers et des associations qui sont ni classées ni répertoriées et ne sont donc généralement pas connues et sont donc, de ce fait, peu disponibles.

En conséquence, l'AHPNE s'est fixée, entre autres objectifs, celui de favoriser le rassemblement, le classement et la conservation de tout document utile à la connaissance de cette histoire.

Introduction

Pour la 1ère fois, un instrument de recherche présente des sources d'archives historiques publiques mais aussi privées au niveau régional.

Archives publiques

Panorama sur les archives définitives

Le guide présente le catalogue des archives définitives (ou archives d'intérêt historique) issues des services déconcentrés, préfectures et conseils départementaux. Comme cité précédemment, ces archives ont fait l'objet de versements auprès des services d'archives patrimoniaux où elles sont conservées : archives départementales (services déconcentrés).

Périmètre chronologique et administratif

C'est donc près de quarante-six années d'inventaires d'archives ministérielles patrimoniales, en lien avec le thème de la protection de la nature et de l'environnement qui sont présentées et répertoriées au sein de ce guide.

En effet, c'est en janvier 1971 que fut créé le ministère de l'environnement, quand Robert Poujade, sous le gouvernement de Jacques Chaban-Delmas, est nommé ministre délégué auprès du Premier ministre, chargé de la protection de la nature et de l'environnement.

C'est donc une création récente, qui suit la vague de renouveau de l'écologie en 1970 et s'inscrit dans la lignée des mesures de protection de la faune et de la flore de 1957.

Après son départ du gouvernement, il qualifiera alors, dans un livre, son ministère de « ministère de l'impossible ».

La création d'un grand ministère par la fusion de deux fonctions historiquement distinctes, l'écologie et l'équipement ainsi que des services du ministère de l'industrie est décidée par le président de la République Nicolas Sarkozy lors de sa prise de fonction en mai 2007.

⁶ Vous trouverez dans cet ouvrage chapitre quelques fonds d'archives couvrant la période XIX-XXe siècles. Les références sont issues de l'ouvrage d'Andrée Covol "Les sources de l'histoire de l'environnement", 2003

Aperçu des fonds d'archives publiques et privées concernant la protection de la nature en Bretagne

Son but est de créer un grand ministère à confier à un ministre d'État et de respecter ainsi sa signature du «pacte écologique » de Nicolas Hulot qui stipulait la création d'un poste de vice-premier ministre chargé du développement durable. Après un court passage d'Alain Juppé c'est Jean-Louis Borloo qui prend la fonction de « Ministre d'État, ministre de l'écologie, de l'énergie, du développement durable et de la Mer, chargé des technologies vertes et des négociations sur le climat ».

Parallèlement, de nouveaux services déconcentrés se créent en région et département. En région, les Directions régionales de l'environnement, de l'aménagement et du logement (DREAL) sont issues de la fusion des Directions régionales de l'environnement (DIREN), des Directions régionales de l'équipement (DRE) et des Directions régionales de l'industrie, de la recherche et de l'environnement (DRIRE). Elles interviennent dans les domaines de l'eau, de la biodiversité, de la prévision et de la prévention des risques, de l'énergie, de l'aménagement, de l'urbanisme et de la construction, de la mobilité des transports et de leurs infrastructures, ainsi que du logement. En outre mer les Directions de l'environnement, de l'aménagement et du logement (DEAL) correspondent aux DREAL de métropole avec en plus les attributions des directions départementales couvrant le périmètre du ministère ainsi que les Direction interrégionales maritimes (DIRM) créées en métropole.

En département, hors mis l'outre-mer, les Directions départementales des territoires et de la mer (DDTM) résultent de la fusion des Directions départementales de l'équipement (DDE), des Directions départementales de l'agriculture et des forêts (DDAF) et des directions départementales des affaires maritimes (DDAM)

Le 14 novembre 2010, lors de la formation du gouvernement de François Fillon, il est rebaptisé « ministère de l'écologie, du développement durable, des transports et du logement ». Jean-Louis Borloo quitte le gouvernement, et est remplacé par Nathalie Kosciusko-Morizet, celle-ci n'a pas le titre de ministre d'État que portaient les précédents titulaires du poste.

Depuis mai 2012, sous la présidence de François Hollande, l'Énergie revient dans les attributions du ministère qui devient « ministère de l'écologie, du développement durable et de l'énergie ». En juillet 2013, la Direction des pêches maritimes et de l'aquaculture (DPMA) est détachée du ministère de l'agriculture pour être incorporée au ministère de l'écologie, du développement durable et de l'énergie.

Le ministre porte les négociations sur le climat dans son intitulé entre 2007 et 2010, et de 2016 à 2017. Le ministère est renommé ministère de la transition écologique et solidaire lors de la nomination du gouvernement d'Édouard Philippe, ses attributions sont globalement conservées mais la DPMA réintègre le ministère de l'agriculture et de l'alimentation. Il reste chargé de la politique environnementale, de la politique énergétique, de la politique de la mer et des transports.

Aperçu des fonds d'archives publiques et privées concernant la protection de la nature en Bretagne

Vous trouverez donc, à travers ce guide des sources, quarante-six années d'archives des cabinets ministériels illustrant la déclinaison des politiques publiques dans le domaine de la protection de la nature et de l'environnement : maîtrise de l'énergie, les thèmes de l'énergie et du climat, le domaine de l'eau et de la biodiversité, les préservation des espèces animales et végétales, la prévention des risques , l'agriculture et forêt

L'impulsion de ces politiques publiques se faisait par le biais des cabinets ministériels, puis par des directions opérationnelles d'administrations centrales et enfin étaient déclinés localement par les implantations ministérielles régionales ou départementales (directions départementales, directions régionales ...).

Ainsi, tendent à être répertoriées de façon exhaustive :

. les archives des services déconcentrés en charge du domaine de la protection de la nature et de l'environnement de 1971 à 2017. Nous y trouvons aussi des collections antérieures à cette période

Importance matérielle des dossiers Répertoires

A chaque répertoire détaillé sont mentionnés, le service d'origine, les dates extrêmes, la description détaillée, la cote, localisation, conditions d'accès. Un lien dynamique permet d'aller directement sur les sites Internet des Archives départementales⁷.

Ce guide regroupe plus de 15 000 dossiers décrits.

AHPNE

⁷ *Annuaire des Archives départementales* : <https://francearchives.fr/fr/annuaire/departements>

Archives privées

L'Association pour l'histoire de la protection de la nature et de l'environnement (AHPNE) s'est fixée comme objectif de favoriser le rassemblement, le classement et la conservation de tout document utile à la connaissance de cette histoire.

Suite à une enquête en 2010 auprès des associations, l'AHPNE a constaté la situation suivante :

- Plusieurs milliers d'associations de protection de nature sur le territoire
- Peu de recherche dans le domaine de la protection de l'environnement en France
- Peu de don aux Archives nationales/départementales
- Pas de conservation ni de valorisation des archives dans les associations ?

Afin de répondre à ces questions l'AHPNE a mis progressivement en place une politique de rédaction d'inventaires d'archives⁸

L'AHPNE a donc réalisé ces inventaires d'archives depuis 2011 en partenariat avec les Archives nationales, les Archives départementales du Finistère, et de la Région Centre Val-de-Loire (Cher, Eure-et-Loir, Indre, Indre-et-Loire, Loir-et-Cher, Loiret)

Les archives départementales de la Seine-Maritime ont réalisé elles-mêmes ceux concernant le département.

Les inventaires ont pu être réalisés grâce au financement

- du ministère de la transition écologique et solidaire pour le Finistère,
- du Conseil régional Centre-Val de Loire pour cette région.
- de France nature environnement

Ce guide regroupe plus de le descriptif de plus 2 000 dossiers des fonds d'archives d'acteurs privés ou associations de protection de la nature conservés dans leurs locaux et plus de 500 dossiers conservés aux Archives départementales

Patrick Février, Président de l'AHPNE

⁸ L'ensemble des inventaires sont consultables sur le site Internet <https://ressources.histoire-environnement.org/Ressources>

Repères bibliographiques

Ministère

- Le ministère de l'impossible⁹, Robert Poujade, Paris- Calmann-Lévy, 1975.

Association de protection de la nature

- La nature n'est plus ce qu'elle était [sous la dir. J. P. Raffin, Daniel Sibony et David Western], étude, Editions de l'Aube, 2002
- L'ABCdaire des ours , Sophie Bobbé, Jean-Pierre Raffin, Paris : Flammarion, 1997
- L'écologie: comprendre la nature : rencontre avec Jean-Pierre Raffin . Lucien Buisson, Jocelyne Pied, Pierre Guérin, réal. Jean-Pierre Raffin, ill. interview de Jean-Pierre Raffin, Cannes la Bocca : Coopérative de l'enseignement laïc, 1987
- Connaître les plantes protégées [sous la dir. de J. P. Le Duc et J. P. Raffin] Paris : Fédération française des sociétés de protection de la nature, 1986
- Les cahiers rationalistes n° 274 :La Vanoise et les parcs nationaux français, Jean-Pierre Raffin et Roland Platel, 1970
- Les cahiers rationalistes n° 265 :Plaidoyer pour la zoologie Jean-Pierre Raffin et Roland Platel, 1969.
- La place de l'environnement dans les médias [sous la dir. Claude-Marie Vadrot], enquête, Victoires éditions, 1998 (enquêtes réitérées en 2002, 2005 et 2007 mais non publiées).
- Annuaire des 1000 associations pour l'environnement [sous la dir. Claude-Marie Vadrot], annuaire, Victoires éditions, 2001.

Guides des sources

- Les sources de l'histoire de l'environnement, 3 tomes, [sous la dir. d'Andrée Covo], L', Harmattan, 1999-2003
- Guide des sources sur les archives de l'environnement : « Aperçu des fonds d'archives publiques et privées », Association pour l'histoire de la protection de la nature et de l'environnement, 2022¹⁰

⁹ Consultable <https://gallica.bnf.fr/ark:/12148/bpt6k33608882/f17.image.texteImage>

¹⁰ Téléchargeable <https://ressources.histoire-environnement.org/Le-guide-des-sources-sur-les-archives-de-l-environnement>

1ère partie : Archives publiques

Cabinets ministériels

1981-1983 Louis Le Pensec, ministre de la mer

Versement 19870460¹¹

Ministère : Mer

Direction : Cabinet

Sommaire

Art. 1-6, 15-16, 18 : courrier du cabinet (1981-1986).

Art. 7-10 : relations avec la presse (1981-1986).

Art. 11-12, 17-18 : discours du ministre de la Mer et du secrétaire d'Etat (1981-1986).

Art. 13-14 : colloques (1981-1983), dossiers de Jean-Luc Uguen, chef de cabinet.

Art. 19-22 : interventions parlementaires (1981-1986).

Art. 23 : commissions et comités (1981-1986).

Art. 24 : services extérieurs (1981-1986).

Art. 25 : Mission interministérielle de la mer (1981-1986).

Art. 26 : informatique et libertés (1981-1986).

Art. 27-33 : budget (1982-1986).

Art. 34 : conventions internationales (classement par pays) (1981-1986).

Art. 35 : sécurité en mer (1983-1985) et catastrophes maritimes dont **nauffrage de l'Amoco Cadiz** : communiqués du ministère (1981-1984) (1981-1985).

Art. 36-38 : législation (1981-1985).

Art. 39 : affaires maritimes : discours du Premier ministre, programme gouvernemental, réunions (1981-1986).

Art. 40 : plaisance (1981-1986).

Art. 41-45 : audiences (1983-1986), dossiers de Jacques Roudier, directeur de cabinet. **Art. 46 :** actions du ministère : bilans (1981-1986).

¹¹Répertoire détaillé <https://ressources.histoire-environnement.org/Repertoire-d-archives-detaille-Cabinet-Louis-Le-Pensec-ministre-de-la-mer-1981>

Aperçu des fonds d'archives publiques et privées concernant la protection de la nature en Bretagne

Art. 47 : organisation des services (1981-1986).

Art. 48 : décentralisation et déconcentration (1984-1986).

Art. 49-51 : protection du littoral : législation, documentation (1981-1985).

Art. 52 : colloque (1982).

Art. 53-56 : transports maritimes, flotte de commerce (1981-1986).

Art. 57 : **recherche** dont Institut français de la recherche en mer (IFREMER) (1983-1985).

Art. 58 : pollution dont **naufrages** de l'Amoco Cadiz et du Tanio (1981-1985), phares et balises (1981-1985) (1981-1985).

Art. 59-60 : liaison fixe trans-Manche (1983-1986).

Art. 61 : transports maritimes : conseil des communautés européennes (1985).

Art. 62-63 : construction navale (1983).

Art. 64 : **pêche** : conséquences de l'entrée dans la Communauté économique européenne (CEE) de l'Espagne et du Portugal (1983-1985).

Art. 65-67 : ports (1982-1985).

Art. 68-101 : déplacements officiels de Louis Le Penec, ministre de la Mer, de Guy Lengagne, secrétaire d'Etat chargé de la Mer, de François Mitterrand, Président de la République, et de personnalités françaises et étrangères (1981-1986).

Art. 102-123 : courrier dont courrier parlementaire (1983-1986), dossiers de Fabrice Ulmann, conseiller technique.

Art. 124-130 : affaires européennes (1983-1986).

Art. 131-133 : relations internationales (1981-1986).

Art. 134-135 : pêche (1983-1985).

Art. 136 : construction navale (1983-1984).

Art. 137-138 : relations avec les **associations** (1981-1986).

Métrage linéaire : 46

Communicabilité : libre

Lieu de conservation : Archives nationales

Aperçu des fonds d'archives publiques et privées concernant la protection de la nature en Bretagne

Versement 19920156¹²

Ministère : Mer

Direction : Cabinet

Sommaire :

Cabinet Louis Le Pensec, ministre de la mer 1981-1983

Art 1-2 :: rapport sur les naufrages et correspondance sur l'indemnisation (notamment l'Amoco-Cadiz) et le Betelgeuse. 1979-1983

Art 3-13 : déplacements du ministre en Province, aux Antilles, à l'étranger. 1981-1983

Communicabilité libre

Métrage linéaire 1 m.l. (4 dimabs)

Lieu de conservation Archives nationales

Versement 19850392¹³

Ministère : Secrétariat d'Etat à la mer

Direction : Cabinet

Sommaire

Art 1-21 (MAR 9508-MAR 9528) : dossiers divers traités par le ministre Le Pensec parmi lesquels

- . personnel des ports : dockers, officiers de port ,
- . réunions intersyndicales
- . navigation de plaisance
- . comité et mission interministériels de la mer

¹²Répertoire détaillé <https://ressources.histoire-environnement.org/Repertoire-d-archives-detaille-Cabinet-Louis-Le-Pensec-indemnisations-liees-aux>

¹³Répertoire détaillé <https://ressources.histoire-environnement.org/Repertoire-d-archives-detaille-Cabinet-Louis-Le-Pensec-ministre-de-la->

Aperçu des fonds d'archives publiques et privées concernant la protection de la nature en Bretagne

. IXème Plan

. rôle et orientations du CNEXO (Centre national pour l'exploitation des océans) et de l'ISTPM (Institut scientifique et technique des pêches maritimes)

. organisation administrative et législation : décentralisation , code du travail maritime

. pollution, aménagement et protection du littoral

. relations internationales, pavillons de complaisance, politique communautaire

. questions budgétaires : relations avec le Parlement

. visites du ministre dans les ports maritimes (par ordre alphabétique)

. études diverses

1981-1983

Communicabilité : libre

Métrage linéaire : 2.10 m.l.

Lieu de conservation : Archives nationales

1992-1993 Jean-Pierre Soisson, ministre de l'agriculture et du développement durable

Versement 19940316 ¹⁴

Ministère : Agriculture

Direction : Cabinet

Sommaire

Archives de C. Van Effenterre et de ses prédécesseurs, conseillers techniques auprès des ministres de l'Agriculture, MM Nallet, Mermaz et Soisson : Correspondance, notes, comptes rendus de réunion, discours, cartes, tableaux, documentation, 1946-1993.

Art 1-6 : Politique internationale et communautaire, 1971-1992.

Art 6-12 : Environnement, 1973-1993.

Art 13-20 : Eau, 1980-1993.

Art 21-26. Aménagement du territoire, 1960-1993.

Art 26-34 : Développement rural, 1982-1992.

Art 34-44 : Exploitation, 1966-1993.

Art 46 : Tourisme rural, 1989-1992.

Art 47 : Chasse, pêche, protection de la nature, 1990-1991 ; aquaculture, 1989-1991.

Art 47-60 : Forêt, 1946-1993.

Art 60-61 : IX plan, 1992-1993.

Art 61 : Budget 1993, 1990-1993.

Art 62 : Commission télédétection (contrôle par satellite des surfaces cultivées dans le cadre de l'application de la politique agricole commune), 1985-1992 ; biodiversité, 1992 ; restauration des terrains en montagne, 1991-1992.

Art 63-65 : Chronos, courrier, discours, 1981-1993.

¹⁴Répertoire détaillé <https://ressources.histoire-environnement.org/Repertoire-d-archives-detaille-Cabinet-du-Ministre-de-l-agriculture-ou-du-3198>

Aperçu des fonds d'archives publiques et privées concernant la protection de la nature en Bretagne

Conditions d'accès : La consultation des documents s'effectue conformément au code du Patrimoine, art. 213-1 à 3

Métrage linéaire : 20 ml

Lieu de conservation : Archives nationales

1993-1995 Michel Barnier, ministre de l'environnement

Verse:ment 20040203¹⁵

Ministère : Environnement

Direction : Cabinet

Sommaire :

Cabinet de Michel Barnier, ministre de l'environnement de 1993 à 1995

Dossiers de Vincent Derkenne, chef de cabinet-adjoint et conseiller technique en charge des relations avec les parlementaires et les élus locaux

Art 1-22 : Déplacements, visites et voyages du ministre, 1993-1995

Art 23-24 : Organisation de manifestations du ministère, 1993-1995

Art 25-50 : Relations avec les parlementaires, élus locaux et services déconcentrés, 1984-1995

Art 25-26 : Organisation, 1993-1994

Art 27 : Information des parlementaires, des élus locaux ou des préfets, 1993-1994

Art 28-30 : Questions parlementaires, 1993-1995

Art 31-37 : Travaux en coopération avec les parlementaires ou les élus locaux, 1987-1994

Art 38-50 : Interventions du ministre dans les affaires locales, 1984-1995

Art 38-41 : Minutiers chronologiques, 1993-1994

Art 42-50 : Traitement des affaires locales, 1984-1995

Communicabilité libre

Métrage linéaire 2 m.l. (36 dimabs)

Lieu de conservation Archives nationales

¹⁵Répertoire détaillé <https://ressources.histoire-environnement.org/Repertoire-d-archives-detaille-Cabinet-Michel-Barnier-relations-avec-les>

Aperçu des fonds d'archives publiques et privées concernant la protection de la nature en Bretagne

Versement 20060316¹⁶

Ministère : Environnement

Direction : Cabinet

Sommaire :

Cabinet de Michel Barnier, ministre de l'environnement de 1993 à 1995

Dossiers de Jacques Bodart, conseiller technique

Art 1 : définition de la politique générale envers les associations de protection de l'environnement. 1993-1995

Art 2-3 : relations avec les associations, dossiers par association. 1993-1995

Communicabilité libre

Métrage linéaire : 1 ml

Lieu de conservation Archives nationales

¹⁶Répertoire détaillé <https://ressources.histoire-environnement.org/Repertoire-d-archives-detaille-Cabinet-Michel-Barnier-associations-de>

Aperçu des fonds d'archives publiques et privées concernant la protection de la nature en Bretagne

Versement 19960492¹⁷

Ministère : Environnement

Direction : Cabinet

Sommaire

Cabinet Michel Barnier, ministre de l'environnement: dossiers de M. Philippe Arnold, conseiller technique

Art 1-8 : Pêche, chasse, protection des espèces :

correspondance, études, rapports

1985-1995

Art 9-12 : Parcs nationaux : correspondance par parc

1982-1995

Art 13-15 : Correspondance classée par région, 1991-1995

Art 16-20 : Relations internationales et divers, notamment protection des espaces naturels, emplois verts, 1992-1995

Communicabilité 25 ans

Métrage linéaire 2 m.l.

Lieu de conservation Archives nationales

¹⁷Répertoire détaillé <https://ressources.histoire-environnement.org/Repertoire-d-archives-detaille-Cabinet-Michel-Barnier-peche-especes-protegees>

1996-1997 Corinne Lepage, ministre de l'environnement

Versement n°20020212¹⁸

Ministère : Environnement

Direction : Cabinet

Sommaire :

Cabinet Corinne Lepage, ministre de l'environnement

Art 1-150 : Dossiers de M. Yves Lessard, Chef de cabinet, 1995-1997.

(1-2) correspondance

(3-10) Courrier parlementaire enregistré ministres

(11-41) Courrier parlementaire enregistré députés

(42-84) Courrier parlementaire enregistré départements

(85-100) Questions écrites sénateurs

(101-107) Questions écrites députés

(108-117) Entretiens, classement nominatif

(118-124) Invitations

(125-150) Dossiers thématiques

Art 151-160 : Dossiers de Mme Josette Benard, conseiller technique aux associations, littoral, assises régionales du développement durable, 1996.

(151-159) assises régionales du développement durable

(160) assises nationales du développement durable

Art 161-197 : Dossiers de M. Marc Collet, conseiller technique sur les questions relatives à l'eau, la mer et de la pêche, 1996-1997.

(161-169) correspondance du ministre

(170-175) correspondance du chef de cabinet

(176-195) dossiers concernant l'eau, la mer et la pêche

(196-197) réunions interministérielles : "bleus"

¹⁸Répertoire détaillé <https://ressources.histoire-environnement.org/Repertoire-d-archives-detaille-Cabinet-Corinne-Lepage-associations-eau-mer>

Aperçu des fonds d'archives publiques et privées concernant la protection de la nature en Bretagne

Art 198-207 : Dossiers de M . Olivier Herz, conseiller technique de la prévention de la pollution et des risques, 1993-1997.

(198-200) interventions

(201-207) dossiers concernant la prévention de la pollution et des risques

Art 208-255 : Dossiers de Mme Odile Roussel, conseiller technique aux relations internationales, 1995-1997

(208-210) correspondance

(211-216) déplacements

(217-221) dossiers géographiques

(222-226) Union européenne

(227-228) G7

(229-255) dossiers concernant l'environnement

1993-1997

Communicabilité 25 ans

Métrage linéaire 40 m.l.

Lieu de conservation Archives nationales

1997-2001 Dominique Voynet, ministre de l'aménagement du territoire et de l'environnement, 1997-2001

Versement 20080050¹⁹

Ministère : Aménagement du territoire et Environnement

Direction : Cabinet

Sommaire

Cabinet de Dominique Voynet ministre de l'aménagement du territoire et de l'environnement de 1997 à 2001

Art 1 : interventions de la ministre, 1997-2001

Art 1-5 : Dossiers d'Yann Hélyary, conseiller technique pour les dossiers locaux et les dossiers réservés, 1995-2001

Art 5 : dossiers de Patrick Legrand, conseiller technique pour la nature et les paysages, 1998-2000

Art 5-9 : Dossiers de Laurent Roy et Christophe Chassande, conseillers techniques pour l'eau, les espaces ruraux, l'agriculture et la mer, 1997-2002

Communicabilité : 25 ans

Métrage linéaire : 1 ml (3 dimabs)

Lieu de conservation : Archives nationales

¹⁹Répertoire détaillé <https://ressources.histoire-environnement.org/Repertoire-d-archives-detaille-Cabinet-Voynet-Dossiers-des-conseillers;>

Aperçu des fonds d'archives publiques et privées concernant la protection de la nature en Bretagne

Versement 20030457²⁰

Ministère : Aménagement du territoire et environnement

Direction : Cabinet

Sommaire :

Cabinet Dominique Voynet, ministre de l'aménagement du territoire et de l'environnement

Dossiers de Laurent Roy, conseiller technique chargé de l'eau, des espaces ruraux, de l'agriculture et de la mer

Art 1-11 : Minutiers chronologiques des notes signées par le conseiller technique, 1997-2000

Art 12-50 : eau, 1997-2002

Art 51-57 : mer, 1997-2002

Art 58-66 : espaces naturels et ruraux, 1997-2002

Art 67-93 : agriculture, 1997-2002

Art 94-98 : santé, 1997-1999

Art 99 : Outre-Mer, 1997-2001

Communicabilité 25 ans

Métrage linéaire 10 m.l.

Lieu de conservation : Archives nationales

²⁰Répertoire détaillé <https://ressources.histoire-environnement.org/Repertoire-d-archives-detaille-Cabinet-Dominique-Voynet-eau-espaces-ruraux>

2001-2002 Yves Cochet, ministre de l'aménagement du territoire et de l'environnement

Versement 20080051²¹

Ministère : Aménagement du territoire et Environnement

Direction : Cabinet

Sommaire

Cabinet d'Yves COCHET, ministre de l'aménagement du territoire et de l'environnement de 2001-2002

Art 1 : Courrier ministre, 2001-2002

Art 1 (suite)-4 : Dossiers de Philippe HUBERT, Conseiller technique énergie et sûreté nucléaire, 1998-2002

Art 4 (suite)-5 : Dossiers de Jean-Daniel ABEL, Conseiller technique pour les relations avec les associations nationales et le patrimoine naturel, 1997-2001

Art 5 (suite)-10 : Dossiers d'Anne BOUDOU, Conseillère technique pour les dossiers régionaux et les relations avec les associations locales, 1999-2002

Art 11-15 : Dossiers de Christophe CHASSANDE, Conseiller technique pour l'eau, la mer et l'agriculture, 1997-2001

Communicabilité : 25 ans

Métrage linéaire : 5 ml (15 dimabs)

Lieu de conservation : Archives nationales

²¹Répertoire détaillé <https://ressources.histoire-environnement.org/Repertoire-d-archives-detaille-cabinet-Yves-Cochet-dossiers-de-conseillers>

Aperçu des fonds d'archives publiques et privées concernant la protection de la nature en Bretagne

Versement 20090144²²

Ministère : Aménagement du territoire et Environnement

Direction : Cabinet

Sommaire

Cabinets de Dominique Voynet, ministre de l'aménagement du territoire et de l'environnement de 1997 à 2001 puis d'Yves Cochet ministre de l'aménagement du territoire et de l'environnement de 2001 à 2002

Art 1-31 : courriers parlementaires (classement par région et par département).
1997-2002

Communicabilité : libre

Métrage linéaire : 10 ml (31 dimabs)

Lieu de conservation : Archives nationales

²²Répertoire détaillé <https://ressources.histoire-environnement.org/Repertoire-d-archives-detaille-cabinets-Dominique-Voynet-et-Yves-Cochet>

2002-2004 Roselyne Bachelot-Narquin, ministre de l'écologie et du développement durable

Versement 20080442²³

Ministère : Ecologie et développement durable

Direction Cabinet

Sommaire :

Cabinet de Roselyne Bachelot-Narquin, ministre de l'écologie et du développement durable, 2002-2004

Art 1-2 : Déplacements et entretiens de la ministre, 2002-2003

Art 2 (suite)-7 : Dossiers des directeurs de cabinet Gilles Pipien et Guy Fradin, 2002-2004

Art 7 (suite)-21 : Dossiers de Georges-François Leclerc, directeur adjoint de cabinet, 2001-2004

Art 22-25 : Dossiers de Béatrice Noëllec , chef adjointe de cabinet : invitations, audiences, déplacements, 2002-2004

Art 26 : Dossiers de Pierre Bachelot, conseiller parlementaire, 2002-2004

Art 26 (suite)-33 : Dossiers de Damien Carroz, conseiller technique pour le budget, le service public de l'environnement et le bruit, 2002-2004

Art 33 (suite)-36 : Dossiers de Jacques Dedieu conseiller technique pour l'agriculture durable, les forêts et l'eau, 2002-2004

Art 37-39 : Dossiers de Catherine Ferréol, conseillère technique pour l'urbanisme et les transports, 2002-2004

Art 39 (suite)-47 : Dossiers de Louis Hubert, conseiller technique pour la faune, 2002-2004

Art 47 (suite) : Dossiers de Béatrice Humbert conseillère technique pour l'énergie et le climat, 2002-2003

Art 48-73 : Dossiers de Pierre Sallenave, conseiller technique pour la mer et les transports, 2000-2004

²³Répertoire détaillé <https://ressources.histoire-environnement.org/Repertoire-d-archives-detaille-cabinet-Bachelot-Narquin-directeurs-de-cabinet>

Aperçu des fonds d'archives publiques et privées concernant la protection de la nature en Bretagne

Art 74-85 : Dossiers de Guillaume Texier, conseiller technique pour les sécurités, 2002-2004

Art 85 (suite) : Dossiers de Pierre Petit-Jean, attaché de presse, 2002-2003

Art 86-108 : Courriers reçus de parlementaires et réponses de la ministre (classement alphabétique), 2002-2004

Communicabilité 25 ans

Métrage linéaire 36 ml (108 dimabs)

Lieu de conservation : Archives nationales

2002-2004 Hervé Gaymard, ministre de l'agriculture, de l'alimentation, de la pêche et des affaires rurales

Versement 20180504²⁴

Ministère : Agriculture, alimentation, pêche et affaires rurales

Direction : Cabinet

Sommaire

Cabinet d'Hervé Gaymard, ministre de l'agriculture, de l'alimentation, de la pêche et des affaires rurales, 2002-2004

Art 1-58 : Dossiers d'Hervé Gaymard, 2001-2005

Art 59-61 : Dossiers de Guillaume Boudy, directeur adjoint, 2001-2004

Art 62-63 : Dossiers de Fabien Bova, conseiller technique chargé de la préparation de la loi de modernisation agricole et la forêt, 2004

Art 64-126 : Dossiers de Daniel Caron, conseiller auprès du ministre chargé de l'outre-mer, de la chasse et du cheval, 2001-2004

Art 127-128 : Dossiers de Damien Caze, conseiller technique chargé des affaires économiques, budgétaires, financières et juridiques, 2002-2003

Art 129-149 : Dossiers de Michel Dantin, conseiller auprès du ministre chargé du développement durable et de la montagne, 2002-2004

Art 150-199 : Dossiers de Juliette de Dieuleveult, conseillère technique en charge des discours du ministre, 2002-2004

Art 200-201 : Dossier de Charles-Philippe Dulac, conseiller technique chargé des relations avec la presse, 2002-2003

Art 202-203 : Dossiers de Ségolène Halley des Fontaines, conseillère technique chargé des affaires économiques, budgétaires, financières et juridiques, 2003-2004

Art 204-207 : Dossiers de François Nadaud, conseiller technique chargé de l'aquaculture et de la pêche, 2001-2004

Art 208-263 : Dossiers de Gisèle Rossat-Mignod conseillère technique chargé de l'alimentation, de la sécurité sanitaire, de la protection animale, de la santé des végétaux et des Organismes génétiquement modifiés (OGM), 201-2005

²⁴Répertoire détaillé <https://ressources.histoire-environnement.org/Repertoire-d-archives-detaille-Cabinet-d-Herve-Gaymard-ministre-de-l>

Aperçu des fonds d'archives publiques et privées concernant la protection de la nature en Bretagne

Art 264-268 : Dossiers de Florence Sabourin, conseillère technique chargée des relations avec la presse, 2002-2004

Art 269-272 : Dossiers d'Hervé Thomas, conseiller technique chargé de l'aquaculture et de la pêche, 2002-2004

Art 273-406 : Dossiers d'Alexandre Valot, conseiller technique des affaires budgétaires et juridiques, 2002-2004

Art 407-438 : Dossiers de Marion Zalay, conseillère technique chargée des productions végétales, 2000-2005

Conditions d'accès : La consultation des documents s'effectue conformément au code du Patrimoine, art. 213-1 à 3

Métrage linéaire : 32 (96 dimabs)

Lieu de conservation : Archives nationales

2004-2005 Serge Lepeltier, ministre de l'écologie et du développement durable

Versement 20070686²⁵

Ministère : Ecologie et développement durable

Direction Cabinet

Sommaire :

Cabinet de Serge Lepeltier, ministre de l'écologie et du développement durable, 2004-2005

Art 1-44 : Courriers des parlementaires, classement alphabétique, 2004-2005

Art 45-63 : Courriers des particuliers, classement par département, 2004-2005

Art 64-119 : Dossiers de Philippe Guignard (2004) et Marie-Claire Daveu (2004-2005), directeurs de cabinet, 2003-2005

Art 120-125 : Dossiers de Jérémie Averous, Sylvie Esparre et Sophie Galey-Lerustre, directeurs adjoints de cabinet, 2004-2005

Art 126-143, 214-215 : Dossiers de Christophe Nebon, conseiller technique pour les risques, sûreté nucléaire, pollutions industrielles, déchets, substances chimiques, qualité de l'air, bruit, Organisme génétiquement modifié (OGM), 2002-2003

Art 144-164 : Dossiers de François Bordes, conseiller technique pour l'énergie climat, 2001-2005

Art 165-168, 183-188 : Dossiers d'Yvan Aulin, chargé de mission développement durable, 2001-2005

Art 169-182 : Dossiers de Philippe Caron, conseiller technique pour la Nature, biodiversité et paysages puis la Nature, paysage, faune sauvage et chasse, 2004-2005

Art 189-199 : Dossiers d'Adeline Castillon, conseillère communication puis relations extérieurs, 2000-2005

Art 200-213 : Dossiers de Denis Musard, conseiller budget, LOLF, réforme de l'Etat, 2002-2004

Art 216-261 : Dossiers de Marie Bonnet, conseillère diplomatique, 2004-2005

²⁵Répertoire détaillé <https://ressources.histoire-environnement.org/Repertoire-d-archives-detaille-Cabinet-Serge-Lepeltier-dossiers-directeur-de>

Aperçu des fonds d'archives publiques et privées concernant la protection de la nature en Bretagne

Art 262-291 : Dossiers d'Emmanuel Croc, conseiller technique eau, environnement, santé, 2003-2005

Communicabilité 25 ans

Métrage linéaire 20 ml

Lieu de conservation : Archives nationales

2004-2007 Dominique Bussereau, ministre de l'agriculture, de l'alimentation, de la pêche et de la ruralité

Versement 20180003²⁶

Ministère : Agriculture, alimentation, pêche et ruralité

Cabinet

Sommaire

Cabinet de Dominique Bussereau, ministre de l'agriculture, de l'alimentation, de la pêche et de la ruralité : Dossiers des conseillers techniques

Art 1-10 : courriers départ-arrivée et les éléments préparatoires aux déplacements et entretiens du ministre.

Art 11-22 : examen à l'Assemblée nationale et au Sénat de la loi n° 2006-11 d'orientation agricole du 5 janvier 2006 et la loi n° 2005-157 du 23 février 2005 relative au développement des territoires ruraux

Art 23-38 : biomasse et, plus particulièrement, l'instauration, en France, d'une filière de biocarburants.

Art 39-41 : biomasse et, notamment sous l'angle du développement de la filière bois-énergie

Art 43-99 : mise en œuvre des nouvelles règles communautaires de la Politique agricole commune (PAC)

Art 100-113 : la biomasse et plus particulièrement le lancement, en 2006, des biocarburants dits de 2e génération.

Art 114-132 : élaboration de la loi d'orientation agricole du 5 janvier 2006 qui révisé la procédure d'agrément des Appellations d'origine contrôlées

Art 133-173 : préparation des lois de finances rectificatives de 2004 à 2006

Art 174-220 : sécurité sanitaire et protection animale

Art 221-241 : filières halieutique, conchylicole et aquacole

Art 242-294 : santé animale, sécurité sanitaire, santé et protection des végétaux, signes de qualité, alimentation, nutrition et consommation

Art 295-303 : projet de loi de finances pour 2007

²⁶Répertoire détaillé <https://ressources.histoire-environnement.org/Repertoire-d-archives-detaille-Cabinet-de-Dominique-Bussereau-ministre-de-l>

Aperçu des fonds d'archives publiques et privées concernant la protection de la nature en Bretagne

2004-2007

Métrage linéaire : 25

Conditions d'accès : La consultation des documents s'effectue conformément au code du Patrimoine, art. 213-1

Lieu de conservation : Archives nationales

2012-2014 Frédéric Cuvillier, ministre délégué chargé des transports, de la mer et de la pêche

Versement 20160312²⁷

Ministère : Transports, de la Mer et de la Pêche

Direction : Cabinet

Sommaire

Cabinet de Frédéric Cuvillier, ministre délégué chargé des Transports, de la Mer et de la Pêche

Art 1-39 : Dossiers d'Emmanuel Kesler, directeur du cabinet : politique maritime, 2012-2014

Art 40-69 : Dossiers de Raphaël Chambon, directeur adjoint du cabinet, 2012-2014

Art 70-74 : Dossiers de Nancy Canoves Fuster, conseillère en charge des relations avec le Parlement et les élus, 2013-2014

Métrage linéaire : 10

Conditions d'accès : La consultation des documents s'effectue conformément au code du Patrimoine, art. 213-1

Lieu de conservation : Archives nationales

Archives bureautiques de François Lambert, conseiller Mer de Frédéric Cuvillier, ministre délégué des Transports, de la Mer et de la Pêche, collectés par la Mission des Archives publiques lors du départ de Frédéric Cuvillier du gouvernement lors du remaniement du 25 août 2014. Les dossiers électroniques collectés à cette occasion sont stockés par la Mission sur un serveur dédié à la collecte numérique.²⁸

Contenu

Évaluation, tris et éliminations

²⁷Répertoire détaillé <https://ressources.histoire-environnement.org/Repertoire-d-archives-detaille-Cabinet-de-Frederic-Cuvillier-ministre-delegue>

²⁸Répertoire détaillé <https://ressources.histoire-environnement.org/Repertoire-d-archives-detaille-Cabinet-Frederic-Cuvillier-ministre-de-la-mer>

Aperçu des fonds d'archives publiques et privées concernant la protection de la nature en Bretagne

Une évaluation des dossiers a été effectuée. Les répertoires suivants ont fait l'objet d'une élimination : le dossier « coordonnées » indiquant l'annuaire des membres du cabinet transport, des contacts en service déconcentrés, de croisiéristes, de grands ports maritimes, et en préfectures maritimes ; le dossier « modèles » composés de modèles de différents types ainsi que des formulaires vierges ; le dossier « personnel » comprenant des scans de documents personnels du conseiller (passeport, CV, évaluation, demande d'avance...) ; plusieurs sous-dossiers sans fichier rattaché. De même, certains types de documents, souvent à la racine ont fait l'objet d'une élimination, il s'agit des tableaux prévisionnels des congés, des tableaux de congés, des fiches mémo sur le fonctionnement du cabinet (fonctionnement du circuit courrier...), les étiquettes et les cavaliers qui sont réalisés en vue d'une impression pour une réunion ou un envoi de courrier, enfin, un dédoublonnage de certains fichiers a été réalisé lorsque cela été pertinent, parfois un fichier a sa place dans plusieurs dossiers, dans ce cas, le doublon a été laissé.

Mode de classement

Le mode de classement instauré par le producteur a été respecté, seuls certains fichiers laissés à la racine ont été remis dans le dossier correspondant. Ainsi, on retrouve un dossier pour chaque type de documents « courriers arrivés », « courriers départ », un dossier composé des dossiers thématiques suivis par le conseiller, réunions, notes. Tous ces dossiers sont classés par ordre chronologique, ainsi, sous chaque répertoire on retrouve trois sous-dossiers « 2012 », « 2013 », « 2014 », puis les mois correspondants aux années. Les mails ont été sortis des fichiers bureautiques afin de créer un SIP à part pour des raisons techniques, l'arborescence a été respectée également et les liens entre les versements quel que soit le support est réalisé pour des facilités de recherche.

Présentation du contenu

Ce versement est composé des fichiers bureautiques de François Lambert, conseiller Mer de Frédéric Cuvillier. On retrouve dans son arborescence les courriers départ et arrivé suivis par François Lambert classés par ordre chronologique, avec une description fine du contenu dans le nommage des fichiers pour l'essentiel des courriers. Le « dossier François » est composé des dossiers thématiques suivis par le conseiller où l'on retrouve le suivi des ports maritimes, des rapports ainsi que des réunions concernant le domaine maritime, la pêche ou encore la navigation. Un dossier « réunions » classé par ordre chronologique composé des préparations de réunions ou de déplacements du ministre ayant trait au domaine maritime. Le dossier « notes FL » est composé, quant à lui de notes produites par François Lambert.

Conditions d'accès et d'utilisation

Langue des documents

Français

Institution responsable de l'accès intellectuel

Aperçu des fonds d'archives publiques et privées concernant la protection de la nature en Bretagne

Archives nationales

Condition d'accès

La consultation des documents s'effectue conformément au code du Patrimoine, art. 213-1 à 3. Archives sous protocole.

Condition de réutilisation

Non librement réutilisable

Sources complémentaires

20160312 : cabinet de Frédéric Cuvillier, ministre délégué, chargé des Transports, de la Mer et de la pêche. [Archives papier]

Dates extrêmes des unités d'archives : 2 mars 2012 - 2 avril 2014

Volumétrie des objets : 1.5 Go

Nombre d'unités d'archives : 4582

2014-2017 Ségolène Royal, ministre de l'écologie, du développement durable et de l'énergie

Versement 20190333²⁹

Ministère : Ecologie, développement durable et énergie

Cabinet

Sommaire

Cabinet Ségolène Royal, ministre de l'environnement, de l'énergie et de la mer, chargée des relations internationales sur le climat :

20190333/1-20190333/15

2014-2016

Dossiers suivis par Élisabeth Borne, directrice de cabinet

20190333/16-20240630/23

2014-2016

Courriers de Vincent Jéchoux, conseiller en charge de la biodiversité, des paysages et de l'agroécologie

20190333/24-20240630/25

2014-2016

Chrono courriers traités par la directrice de cabinet de la ministre, Élisabeth Borne

20190333/26-20240630/29

2014-2016

Dossiers du secrétariat des conseillers à la biodiversité suivis par Vincent Jéchoux, Laurent Bouvier, Philippe Bodenez, Bénédicte Génin.

20190333/30-20240630/31

2014-2016

Dossiers d'organisation de rendez-vous des conseillers biodiversité auprès de la ministre.

20190333/3&-20240630/50

²⁹ Répertoire détaillé <https://ressources.histoire-environnement.org/Repertoire-d-archives-detaille-Cabinet-de-Segolene-Royal-ministre-de-l-ecologie-4694>

Aperçu des fonds d'archives publiques et privées concernant la protection de la nature en Bretagne

2012-2015

Dossiers du secrétariat de la biodiversité : réunions, sites naturels, dossiers thématiques

20190333/51-20240630/62

2014-2016

Pôle International : Organisation de la Conférence des parties COP 21

20190333/63-20240630/74

2014-2016

Dossiers de Stéphane Crouzat, conseiller diplomatique, pour la préparation de déplacements de la ministre

20190333/75-20240630/87

2014-2016

Presse et communication : communiqués de presse, dossiers de préparation d'interviews et d'événements faisant l'objet de communication de la part de la ministre.

Métrage linéaire : 11

Conditions d'accès : La consultation des documents s'effectue conformément au code du Patrimoine, art. 213-1

Lieu de conservation : Archives nationales

Stratégie

Communication et information

Ille-et-Vilaine

Versement 1279 W³⁰

Délégation régionale à l'architecture et à l'environnement de Bretagne

Sommaire

1279 W 1 - 168: dossiers de presse

1978-1980

Métrage linéaire: 15

Conditions d'accès : La consultation des documents s'effectue conformément au code du Patrimoine, art. 213-1

Lieu de conservation : Archives départementales d'Ille-et-Vilaine

Versement 2057 W³¹

Direction régionale de l'environnement Bretagne

Sommaire

2057 W 1 - 128: Protection de l'environnement, documentation (cassettes VHS) dont mer d'Iroise

1982-2001

Métrage linéaire: 1

Conditions d'accès : La consultation des documents s'effectue conformément au code du Patrimoine, art. 213-1

³⁰ Répertoire détaillé <https://ressources.histoire-environnement.org/Repertoire-d-archives-detaille-DRAE-Bretagne-dossiers-de-presse-1978-1980>

³¹ Répertoire détaillé <https://ressources.histoire-environnement.org/Repertoire-d-archives-detaille-DIREN-Bretagne-Protection-de-l-environnement>

Aperçu des fonds d'archives publiques et privées concernant la protection de la nature en Bretagne

Lieu de conservation : Archives départementales d'Ille-et-Vilaine

Versement 2058 W³²

Direction régionale de l'environnement Bretagne

Sommaire

2058 W 1 - 17: Protection de l'environnement, documentation (diapositives)

1973-1988

Métrage linéaire: 1

Conditions d'accès : La consultation des documents s'effectue conformément au code du Patrimoine, art. 213-1

Lieu de conservation : Archives départementales d'Ille-et-Vilaine

Versement 2059 W³³

Direction régionale de l'environnement Bretagne

Sommaire

2059 W 1 - 22: Protection de l'environnement, documentation : revue de presse

1999-2008

Métrage linéaire: 2

Conditions d'accès : La consultation des documents s'effectue conformément au code du Patrimoine, art. 213-1

Lieu de conservation : Archives départementales d'Ille-et-Vilaine

³² Répertoire détaillé <https://ressources.histoire-environnement.org/Repertoire-d-archives-detaille-DIREN-Bretagne-Protection-de-l-environnement-3980>

³³ Répertoire détaillé <https://ressources.histoire-environnement.org/Repertoire-d-archives-detaille-DIREN-Bretagne-Protection-de-l-environnement-3981>

Versement 2170 W ³⁴

Direction régionale de l'environnement Bretagne

Sommaire

2170 W 1-1-33: Dossiers documentaires, 1991-1994

1991-1994

Métrage linéaire: 1

Conditions d'accès : La consultation des documents s'effectue conformément au code du Patrimoine, art. 213-1

Lieu de conservation : Archives départementales d'Ille-et-Vilaine

³⁴ Répertoire détaillé <https://ressources.histoire-environnement.org/Repertoire-d-archives-detaille-DIREN-Bretagne-Dossiers-documentaires-1991-1994>

Eau, biodiversité

Eau

Côtes-d'Armor

Versement 1007S³⁵

Direction départementale de l'équipement des Côtes-d'Armor

Service : Mer et environnement

Unité : Eau-Assainissement

Sommaire

Art 1-3 : hydrologie, inondations, contrôle des eaux

Dates extrêmes : 1861-1964

Conditions d'accès : La consultation des documents s'effectue conformément au code du Patrimoine, art. 213-1 à 3

Nombre d'articles : 3

Métrage linéaire : 0.30 ml

Lieu de conservation : Archives départementales des Côtes-d'Armor

³⁵ Répertoire détaillé <https://ressources.histoire-environnement.org/Repertoire-d-archives-detaille-DDE-des-Cotes-d-Armor-hydrologie-inondations>

Versement 1116 W³⁶

Direction départementale de l'équipement des Côtes-d'Armor

Service : Mer et environnement

Sommaire

Art 1-8 : Contrôles des eaux et résultats d'analyses, 1956-1985

crues 1948-1961

défense contre l'incendie 1953-1957, projet de barrage sur le Trieux 1950-1964

débits de rivières stations de jaugeage, 1940-1968

gestion de police 1946-1969

Dates extrêmes : 1940-1985

Conditions d'accès : La consultation des documents s'effectue conformément au code du Patrimoine, art. 213-1 à 3

Nombre d'articles : 8

Métrage linéaire : 0.80 ml

Lieu de conservation : Archives départementales des Côtes-d'Armor

Versement 1781 W³⁷

Conseil général des Côtes-d'Armor

Sommaire

Politique de l'eau

1781 W 1-14 : Cartes des sols du département des Côtes-d'Armor, 1982-1990

³⁶ Répertoire détaillé <https://ressources.histoire-environnement.org/Repertoire-d-archives-detaille-DDE-Cotes-d-Armor-crues-barrage-rivieres-1940>

³⁷ Répertoire détaillé <https://ressources.histoire-environnement.org/Repertoire-d-archives-detaille-Conseil-general-Cotes-d-Armor-politique-de-l-eau>

Aperçu des fonds d'archives publiques et privées concernant la protection de la nature en Bretagne

14 cartes (2 tubes à plan de 120 cm de haut x 10 cm de large et 1 dossier)

Métrage linéaire : 1

Conditions d'accès : La consultation des documents s'effectue conformément au code du Patrimoine, art. 213-1

Lieu de conservation : Archives départementales des Côtes-d'Armor

Versement 1219 W³⁸

Conseil départemental des Côtes-d'Armor

Sommaire

1219 W 1-40 : Périmètres de protection des captages d'eau : documents techniques, 1930-1993

Métrage linéaire : 4

Conditions d'accès : La consultation des documents s'effectue conformément au code du Patrimoine, art. 213-1

Lieu de conservation : Archives départementales des Côtes-d'Armor

Versement 1247 W³⁹

Conseil départemental des Côtes-d'Armor

Sommaire

1247 W 1-22 : Inventaire des ressources en eau, enquêtes hydrogéologiques, 1946-1989

³⁸ Répertoire détaillé <https://ressources.histoire-environnement.org/Repertoire-d-archives-detaille-Conseil-departemental-Cotes-d-Armor-Perimetres>

³⁹ Répertoire détaillé <https://ressources.histoire-environnement.org/Repertoire-d-archives-detaille-Conseil-departemental-Cotes-d-Armor-Inventaire>

Métrage linéaire : 2

Conditions d'accès : La consultation des documents s'effectue conformément au code du Patrimoine, art. 213-1

Lieu de conservation : Archives départementales des Côtes-d'Armor

Versement 1237 W⁴⁰

Direction départementale de l'agriculture et de la forêt des Côtes-d'Armor

Sommaire

1237 W 1-40: Réseaux d'eau potable et d'assainissement : calques des plans de récolement réalisés par les syndicats intercommunaux.

1964-1991

Métrage linéaire: 3,30

Conditions d'accès : La consultation des documents s'effectue conformément au code du Patrimoine, art. 213-1

Lieu de conservation : Archives départementales des Côtes-d'Armor

Versement 1239 W⁴¹

Direction départementale de l'agriculture et de la forêt des Côtes-d'Armor

Sommaire

1239 W 1-72: Réseaux d'eau potable et d'assainissement : calques des plans de récolement réalisés par les communes.

1963-1989

⁴⁰ Répertoire détaillé <https://ressources.histoire-environnement.org/Repertoire-d-archives-detaille-DDAF-Cotes-d-Armor-reseaux-d-eau-potable-et-d>

⁴¹ Répertoire détaillé <https://ressources.histoire-environnement.org/Repertoire-d-archives-detaille-DDAF-Cotes-d-Armor-reseaux-d-eau-potable-et-d-4103>

Aperçu des fonds d'archives publiques et privées concernant la protection de la nature en Bretagne

Métrage linéaire: 3,30

Conditions d'accès : La consultation des documents s'effectue conformément au code du Patrimoine, art. 213-1

Lieu de conservation : Archives départementales des Côtes-d'Armor

Versement 1240 W⁴²

Direction départementale de l'agriculture et de la forêt des Côtes-d'Armor

Sommaire

1240 W 1-58: Réseaux d'eau potable et d'assainissement : dossiers de travaux
1940-1975

Métrage linéaire: 16,30

Conditions d'accès : La consultation des documents s'effectue conformément au code du Patrimoine, art. 213-1

Lieu de conservation : Archives départementales des Côtes-d'Armor

Versement 1264 W⁴³

Direction départementale de l'agriculture et de la forêt des Côtes-d'Armor

Sommaire

1364 W 1-355: Réseaux d'eau potable et d'assainissement, déclarations d'utilité publique
1968-1991

Métrage linéaire: 41,05

⁴² Répertoire détaillé <https://ressources.histoire-environnement.org/Repertoire-d-archives-detaille-DDAF-Cotes-d-Armor-reseaux-d-eau-potable-et-d-4104>

⁴³ Répertoire détaillé <https://ressources.histoire-environnement.org/Repertoire-d-archives-detaille-DDAF-Cotes-d-Armor-reseaux-d-eau-potable-et-d-4105>

Aperçu des fonds d'archives publiques et privées concernant la protection de la nature en Bretagne

Conditions d'accès : La consultation des documents s'effectue conformément au code du Patrimoine, art. 213-1

Lieu de conservation : Archives départementales des Côtes-d'Armor

Versement 1484 W⁴⁴

Direction départementale de l'agriculture et de la forêt des Côtes-d'Armor

Sommaire

1484 W 1-62: Réseaux d'eau potable et d'assainissement Dossiers d'enquêtes publiques

1990-1999

Métrage linéaire: 8,90

Conditions d'accès : La consultation des documents s'effectue conformément au code du Patrimoine, art. 213-1

Lieu de conservation : Archives départementales des Côtes-d'Armor

Versement 1243 W⁴⁵

Direction départementale de l'agriculture et de la forêt des Côtes-d'Armor

Sommaire

1243 W 1-136: Eau potable : dossiers de travaux réalisés par les syndicats

1940-1976

Métrage linéaire: 16,60

⁴⁴ Répertoire détaillé <https://ressources.histoire-environnement.org/Repertoire-d-archives-detaille-DDAF-Cotes-d-Armor-reseaux-d-eau-potable-et-d-4106>

⁴⁵ Répertoire détaillé <https://ressources.histoire-environnement.org/Repertoire-d-archives-detaille-DDAF-Cotes-d-Armor-eau-potable-1940-1976>

Aperçu des fonds d'archives publiques et privées concernant la protection de la nature en Bretagne

Conditions d'accès : La consultation des documents s'effectue conformément au code du Patrimoine, art. 213-1

Lieu de conservation : Archives départementales des Côtes-d'Armor

Versement 1244 W⁴⁶

Direction départementale de l'agriculture et de la forêt des Côtes-d'Armor

Sommaire

1244 W 1-90: Eau potable : dossiers de travaux réalisés par les syndicats
1949-1974

Métrage linéaire: 11,75

Conditions d'accès : La consultation des documents s'effectue conformément au code du Patrimoine, art. 213-1

Lieu de conservation : Archives départementales des Côtes-d'Armor

Versement 1297 W⁴⁷

Direction départementale de l'agriculture et de la forêt des Côtes-d'Armor

Sommaire

1297 W 1-50: Eau potable, programmes de travaux réalisés par les communes et les syndicats intercommunaux
1953-1981

Métrage linéaire: 4,98

⁴⁶ Répertoire détaillé <https://ressources.histoire-environnement.org/Repertoire-d-archives-detaille-DDAF-Cotes-d-Armor-eau-potable-1949-1974>

⁴⁷ Répertoire détaillé <https://ressources.histoire-environnement.org/Repertoire-d-archives-detaille-DDAF-Cotes-d-Armor-eau-potable-1953-1981>

Aperçu des fonds d'archives publiques et privées concernant la protection de la nature en Bretagne

Conditions d'accès : La consultation des documents s'effectue conformément au code du Patrimoine, art. 213-1

Lieu de conservation : Archives départementales des Côtes-d'Armor

Versement 1365 W⁴⁸

Direction départementale de l'agriculture et de la forêt des Côtes-d'Armor

Sommaire

1365 W 1-44: Eau potable, programmes de travaux réalisés par les syndicats intercommunaux : dossiers techniques et financiers.

1972-1997

Métrage linéaire: 17,10

Conditions d'accès : La consultation des documents s'effectue conformément au code du Patrimoine, art. 213-1

Lieu de conservation : Archives départementales des Côtes-d'Armor

Finistère

Versement 54S⁴⁹

Direction départementale des territoires et de la mer du Finistère

Sommaire

Art 1-31 : moulins, irrigations, ...1830-1943

Conditions d'accès : La consultation des documents s'effectue conformément au code du Patrimoine, art. 213-1 à 3

Nombre d'articles : 31

⁴⁸ Répertoire détaillé <https://ressources.histoire-environnement.org/Repertoire-d-archives-detaille-DDAF-Cotes-d-Armor-eau-potable-1972-1997>

⁴⁹ Répertoire détaillé <https://ressources.histoire-environnement.org/Repertoire-d-archives-detaille-DDTM-Finistere-moulins-irrigations-1830-1943>

Aperçu des fonds d'archives publiques et privées concernant la protection de la nature en Bretagne

Métrage linéaire : 3 ml

Lieu de conservation : Archives départementales du Finistère

Versement 53S⁵⁰

Direction départementale des territoires et de la mer du Finistère

Sommaire

Art 1 : marais de Brémoguer, plan de Loctudy, 1850-1922

Conditions d'accès : La consultation des documents s'effectue conformément au code du Patrimoine, art. 213-1 à 3

Nombre d'article : 1

Métrage linéaire : 0.10

Lieu de conservation : Archives départementales du Finistère

Versement 43S⁵¹

Direction départementale des territoires et de la mer du Finistère

Sommaire

Art 1-10 : rivières canalisées : usines et barrages par bassin, 1814-1940

Conditions d'accès : La consultation des documents s'effectue conformément au code du Patrimoine, art. 213-1 à 3

Nombre d'articles : 10

Métrage linéaire : 1,35 ml

⁵⁰ Répertoire détaillé <https://ressources.histoire-environnement.org/Repertoire-d-archives-detaille-DDE-Finistere-marais-de-Bremoguer-plan-de>

⁵¹ Répertoire détaillé <https://ressources.histoire-environnement.org/Repertoire-d-archives-detaille-DDTM-Finistere-rivieres-canalisees-usines-et>

Aperçu des fonds d'archives publiques et privées concernant la protection de la nature en Bretagne

Lieu de conservation : Archives départementales du Finistère

Ille-et-Vilaine

Versement 2893 W ⁵²

Conseil supérieur de la pêche, puis Office national de l'eau et des milieux aquatiques (ONEMA)

Date : 1875 - 2014

Contenu :

Ce fonds unique, tant par son homogénéité, son périmètre géographique et sa période chronologique, constitue une source exceptionnelle sur l'environnement, l'aménagement du territoire, l'économie et l'industrie liés à l'eau douce. Il contient des documents très variés: de la documentation technique, des plans, des photographies, de la correspondance, des pièces comptables, etc. dont l'intérêt scientifique est pour certains évident. On signalera la longue série constituée par les dossiers des cours d'eau qui donneront, pour les plus importants, un historique pouvant remonter aux années 20. En outre, les dossiers de subventions (1960-2006) permettront de rendre compte des actions mises en place et de leurs conséquences sur les milieux aquatiques bretons.

Publication :

Archives départementales d'Ille-et-Vilaine

14/09/2019

Informations sur le producteur :

Bretagne - Basse-Normandie \ Conseil supérieur de la pêche \ 2e délégation régionale

Histoire administrative : Le Conseil supérieur de la pêche remplace en 1948 le Comité central des fédérations départementales de pêche et de pisciculture, créé par la loi du 12 juillet 1941. Il devient un établissement public à caractère administratif en 1957. Son fonctionnement et ses missions sont codifiés par le Livre IV, titre II, chapitre IV, section 1 du Code rural jusqu'en 2003 puis du Code de l'environnement, abrogés en 2007.

⁵² Répertoire détaillé <https://ressources.histoire-environnement.org/Repertoire-d-archives-detaille-Conseil-superieur-de-la-peche-puis-Office>

Aperçu des fonds d'archives publiques et privées concernant la protection de la nature en Bretagne

Le CSP se découpe en 9 délégations régionales, dont les pouvoirs ont été renforcés depuis l'arrêté du 15 décembre 1998. La 2e délégation couvre au départ la Bretagne et la Basse-Normandie. Dans les années 1980-1990, elle semble faire partie des plus importantes de France si l'on en croit les rapports d'activités. Elle se compose d'un délégué régional, d'un adjoint, d'ingénieurs et de brigade d'interventions mobiles (BIM).

Suite à la loi sur l'eau et les milieux aquatiques du 30 décembre 2006, l'ONEMA succède au CSP mais ses missions restent sensiblement identiques. Le périmètre de la 2e délégation régionale en revanche évolue. Elle perd la Basse-Normandie et gagne la région Pays-de-la-Loire. Elle prendra dorénavant le nom de délégation interrégionale Bretagne - Pays-de-la-Loire jusqu'à la disparition de l'ONEMA, le 1er janvier 2017.

Historique de la conservation : Les archives étaient conservées à la direction interrégionale Bretagne - Pays-de-la-Loire de l'ONEMA, dans un endroit poussiéreux et humide. Les conditions de conservation plutôt passables ont entraîné la rouille des objets métalliques, le développement de moisissures et la prolifération d'insectes (poissons d'argent). Les documents concernés ont été nettoyés et désinfectés par anoxie avant traitement. Les archives les moins poussiéreuses ont été nettoyées au cours du traitement. Les photographies n'ont pour l'instant pas fait l'objet de reconditionnement ; elles ont été conservées telle quelle dans les dossiers.

Le présent instrument de recherche regroupe trois versements : le premier versé le 26 octobre 2015 sous la cote 2858W, le deuxième le 11 janvier 2016 sous la cote 2872W et enfin le troisième le 26 juin 2016 sous la cote 2893W. Ils contenaient respectivement 83 boîtes et 1 registre, 119 boîtes et 97 boîtes, soit un total de 299 boîtes et 1 registre.

Description :

Évolutions :

Tous les documents concernant le CSP semblent avoir été versés. Il reste néanmoins un fonds iconographique important conservé au sein de la direction interrégionale Bretagne - Pays-de-la-Loire de l'Agence française pour la biodiversité, à Cesson-Sévigné, sans pouvoir déterminer s'il sera versé ou non. Concernant l'ONEMA, le versement 3156 W encours de traitement sanitaire (2019) complétera le présent fonds.

Critères de sélection :

Une première élimination, pratiquée sur place avant le versement aux Archives départementales, a porté essentiellement sur des pièces comptables, des documents de travail, de la correspondance, pour un total de 7 ml. 3 ml. d'archives ont été détruites en raison de leur très mauvais état sanitaire ; elles portaient sur une partie des dossiers de subvention et des procès-verbaux de l'Assemblée générale de la Fédération des associations de pêche et de pisciculture d'Ille-et-Vilaine. La

Aperçu des fonds d'archives publiques et privées concernant la protection de la nature en Bretagne

réglementation générale, les doublons, les brouillons et notes manuscrites, les pièces comptables restantes, les documents hors périmètre (autres délégations du CSP ou de l'ONEMA) ont été éliminés à l'issue du classement, soit 1,12 ml. Un dossier comprenant des éléments relatifs à la carrière d'agents du CSP a été restitué à l'AFB (0,10 ml).

Conditions d'accès :

La communication des informations relatives à l'environnement est prévue par le Code de l'environnement, Livre 1er, Titre II, chapitre IV Les documents sont donc communicables, sauf indication contraire à cause de leur état matériel. Néanmoins, certains dossiers relatifs au secret en matière commerciale et industrielle et relatifs à la protection de la vie privée sont soumis au délai de communication prévu par l'article L213-2 du Code du patrimoine (25 ans à compter de la date du document ou du document le plus récent inclus dans le dossier pour le premier, 50 ans à compter de la date du document ou du document le plus récent inclus dans le dossier pour le second).

Description physique :

Information matérielles :

Photographies

Importance matérielle :

23,00 ml contenant 498 photographies, 1 registre-journal et 14 unités rattachées

Organisme responsable de l'accès intellectuel :

Archives départementales d'Ille-et-Vilaine

Versement 3594 W⁵³

Conseil supérieur de la pêche

Sommaire

3594 W 1 - 56: Protection des cours d'eau, continuité écologique, 1978-2019
1961-2004

⁵³ Répertoire détaillé <https://ressources.histoire-environnement.org/Repertoire-d-archives-detaille-Conseil-superieur-de-la-peche-Protection-des>

Aperçu des fonds d'archives publiques et privées concernant la protection de la nature en Bretagne

Métrage linéaire: 5,6

Conditions d'accès : La consultation des documents s'effectue conformément au code du Patrimoine, art. 213-1

Lieu de conservation : Archives départementales d'Ille-et-Vilaine

Versement 2591 W⁵⁴

Direction régionale de l'environnement Bretagne

Sommaire

2591 W 1 - 15: Eau et rivières, études portant sur les bassins versants en Bretagne
1961-2004

Métrage linéaire: 1

Conditions d'accès : La consultation des documents s'effectue conformément au code du Patrimoine, art. 213-1

Lieu de conservation : Archives départementales d'Ille-et-Vilaine

Série 7 S⁵⁵

Eaux et forêts d'Ille-et-Vilaine

Sommaire

7 S 1 - 955: Service hydraulique. Association syndicale des digues et marais de Dol: moulins à eau et usines hydrauliques
1560-1959

⁵⁴ Répertoire détaillé <https://ressources.histoire-environnement.org/Repertoire-d-archives-detaille-DIREN-Bretagne-Eau-et-rivieres-etudes-portant>

⁵⁵ Répertoire détaillé <https://ressources.histoire-environnement.org/Repertoire-d-archives-detaille-Eaux-et-forets-d-Ille-et-Vilaine-Service>

Aperçu des fonds d'archives publiques et privées concernant la protection de la nature en Bretagne

Métrage linéaire: 38.29

Conditions d'accès : La consultation des documents s'effectue conformément au code du Patrimoine, art. 213-1

Lieu de conservation : Archives départementales d'Ille-et-Vilaine:

Morbihan

Versement 1674 W⁵⁶

Direction départementale de l'agriculture et de la forêt du Morbihan

Police de la pêche et de l'eau

Sommaire

1674 W 1-35 : Police de la pêche 1942-2004

1674 W 1-13 : Administration générale 1969-2004

1674 W 1-6 : Personnel 1969-1999

1674 W 7-13 : Relations avec les organismes et associations de pêche 1979-2004

1674 W 14-35 : Protection des ressources piscicoles et des milieux aquatiques 1942-2000

1674 W 14-29 : Droit de pêche 1942-1998

1674 W 30-35 : Surveillance des milieux piscicoles 1944-2000

1674 W 36-41 : Police de l'eau 1975-1999

Conditions d'accès : La consultation des documents s'effectue conformément au code du Patrimoine, art. 213-1 à 3

Nombre d'éléments : 41

Métrage linéaire : 2, 65 ml

Lieu de conservation : Archives départementales du Morbihan

⁵⁶ Répertoire détaillé <https://ressources.histoire-environnement.org/Repertoire-d-archives-detaille-DDAF-du-Morbihan-Police-de-la-peche-et-de-l-eau>

Aperçu des fonds d'archives publiques et privées concernant la protection de la nature en Bretagne

Versement 1756 W⁵⁷

Conseil général du Morbihan

Présentation du contenu

Ce versement comporte uniquement des rapports et délibérations des commissions permanentes relatifs à la gestion et à la préservation de l'eau.

1990-2004

métrage linéaire: 0,75 ml

Conditions d'accès : La consultation des documents s'effectue conformément au code du Patrimoine, art. 213-1

Lieu de conservation Archives départementales du Morbihan

Espaces naturels

National

Versement 20070642⁵⁸

Ministère : Écologie et développement durable

Direction : Nature et paysages

Sous-direction : Espaces naturels

Sommaire

20070642/1, 3, 5, 6, 9, 14, 16-17, 21-22, 24-25, 38: Séances du Conseil national de la protection de la nature (CNPN) sur les réserves naturelles de Cap Sizun et Sept Iles (Finistère et Côtes-du-Nord), parc national ou régional dans les Mont d'Arrée (Finistère), la baie d'Audierne (Finistère), l'île Saint Nicolas et les Glénans (Finistère), l'archipel de la Molène (Finistère), la presqu'île de Cadoren Ouessant (Finistère), le golf du Morbihan, la tourbière de Venec (Finistère), Ilots de Banneg, Balaneg et Trielen (Finistère), île de Groix (Finistère), réserve naturelle de Saint-Brieuc (Côtes du Nord), réserve naturelle d'Iroise (Finistère), Saint-Nicolas-des-Glénans

⁵⁷ Répertoire détaillé <https://ressources.histoire-environnement.org/Repertoire-d-archives-detaille-Conseil-general-du-Morbihan-qualite-de-l-eau>

⁵⁸ Répertoire détaillé <https://ressources.histoire-environnement.org/Repertoire-d-archives-detaille-Administration-centrale-Conseil-national-de-la>

Aperçu des fonds d'archives publiques et privées concernant la protection de la nature en Bretagne

(Finistère), Parc National Marin de la Mer d'Iroise (Finistère), marais de Séné (Morbihan), PNR du Morbihan

1951-1997

Conditions d'accès : La consultation des documents s'effectue conformément au code du Patrimoine, art. 213-1 à 3

Métrage linéaire : 0,5 ml

Lieu de conservation : Archives nationales

Versement 20080058⁵⁹

Ministère : Écologie et développement durable

Direction : Nature et paysages

Sous-direction : Espaces naturels

Sommaire

Art 1-4 : Réserves naturelles (RN) : législation, méthodologie, synthèses de gestion et études. 1976-2004

Art 4 (suite)-5 : Espaces naturels, réserves naturelles : gestion, études (classement par département), 1985-2000

Art 6-10 : Réserves naturelles volontaires (RNV) : création et gestion (classement par département), 1997-2000

Art 10 (suite)-12 : Protection de biotope : législation, décisions, arrêté de protection de biotope (APB) (classement par département), 1975-2005

Art 12 (suite) : Réserves biologiques domaniales (RBD) et non domaniales, forêts biologiques domaniales (FBD) : arrêtés d'aménagement, 1979-1987

Art 13-156 : Réserves naturelles : textes de classement, consultations locales et nationales, études, enquêtes, plans, cartes, contentieux (classement par département), 1962-2002

Art 157-159 : Réserves naturelles : projets de classement.(classement par département), 1973-2002

⁵⁹ Répertoire détaillé <https://ressources.histoire-environnement.org/Repertoire-d-archives-detaille-Administration-centrale-reserves-naturelles-1973>

Aperçu des fonds d'archives publiques et privées concernant la protection de la nature en Bretagne

Conditions d'accès : La consultation des documents s'effectue conformément au code du Patrimoine, art. 213-1 à 3

Nombre d'articles : 159

Métrage linéaire : 53.00 ml (159 dimabs)

Lieu de conservation : Archives nationales

Côtes-d'Armor

Versement 1585 W⁶⁰

Conseil départemental des Côtes-d'Armor

Sommaire

1585 W 1-9 : Inventaires et plans des espaces naturels du département, 1987-1999

Cédérom coté 2 Num 12.

Métrage linéaire : 1

Conditions d'accès : La consultation des documents s'effectue conformément au code du Patrimoine, art. 213-1

Lieu de conservation : Archives départementales des Côtes-d'Armor

Versement 1813 W⁶¹

Conseil départemental des Côtes-d'Armor

Sommaire

Archives provenant du Centre d'exploitation routier (CER) de Rostrenen. - Voies ferrées et espaces naturels

[1900]-1987

⁶⁰ Répertoire détaillé <https://ressources.histoire-environnement.org/Repertoire-d-archives-detaille-Conseil-departemental-Cotes-d-Armor-Inventaires>

⁶¹ Répertoire détaillé <https://ressources.histoire-environnement.org/Repertoire-d-archives-detaille-Conseil-departemental-des-Cotes-d-Armor-Voies>

Aperçu des fonds d'archives publiques et privées concernant la protection de la nature en Bretagne

Métrage linéaire: 0,30

Conditions d'accès : La consultation des documents s'effectue conformément au code du Patrimoine, art. 213-1

Lieu de conservation : Archives départementales des Côtes-d'Armor

Versement 1836 W⁶²

Conseil départemental des Côtes-d'Armor

Sommaire

Rapports d'étude relatifs aux espaces naturels sensibles du département des Côtes-d'Armor.

1999-2003

Volumétrie 2,82 Go

Conditions d'accès : La consultation des documents s'effectue conformément au code du Patrimoine, art. 213-1

Lieu de conservation : Archives départementales des Côtes-d'Armor

Finistère

Versement 2252 W⁶³

Direction départementale de l'équipement du Finistère

Sommaire

2252 W 1-37: Gestion du bocage

Espaces naturels sensibles

1988-2014

⁶² Répertoire détaillé <https://ressources.histoire-environnement.org/Repertoire-d-archives-detaille-Conseil-departemental-des-Cotes-d-Armor-archives>

⁶³ Répertoire détaillé <https://ressources.histoire-environnement.org/Repertoire-d-archives-detaille-Conseil-departemental-Finistere-bocage-espaces>

Aperçu des fonds d'archives publiques et privées concernant la protection de la nature en Bretagne

Métrage linéaire: 3,7

Conditions d'accès : La consultation des documents s'effectue conformément au code du Patrimoine, art. 213-1

Lieu de conservation : Archives départementales du Finistère

Ille-et-Vilaine

Versement 1896W⁶⁴

Direction régionale de l'environnement de Bretagne

Service nature et paysages

Sommaire

Art 1-8 : grands sites naturels et parc national marin d'Iroise (Finistère), 1987-2006

Conditions d'accès : La consultation des documents s'effectue conformément au code du Patrimoine, art. 213-1 à 3

Nombre d'articles : 8

Métrage linéaire : 1 ml

Lieu de conservation : Archives départementales d'Ille-et-Vilaine

Versement 1961W⁶⁵

Direction régionale de l'environnement de Bretagne

Service nature et paysages

Sommaire

Art 1-19 : activités et documentation d'un chargé de mission (Noël Jequel) au service nature et paysages jusqu'en 2000, 1959-2000

⁶⁴ Répertoire détaillé <https://ressources.histoire-environnement.org/Repertoire-d-archives-detaille-DIREN-Bretagne-grandes-sites-naturels-et-Parc>

⁶⁵ Répertoire détaillé <https://ressources.histoire-environnement.org/Repertoire-d-archives-detaille-DIREN-Bretagne-activites-du-service-nature-et>

Communicabilité : libre

Nombre d'articles : 19

Métrage linéaire : 2

Lieu de conservation : Archives départementales d'Ille-et-Vilaine

Versement 1988 W⁶⁶

Conseil général d'Ille-et-Vilaine

Sommaire

1988 W 1 - 11: Suivi des sites sensibles du département

2006-2015

Métrage linéaire: 1,10

Conditions d'accès : La consultation des documents s'effectue conformément au code du Patrimoine, art. 213-1

Lieu de conservation : Archives départementales d'Ille-et-Vilaine

Morbihan

Versement 2594 W⁶⁷

Conseil départemental du Morbihan

Présentation du contenu

Ce versement comporte les dossiers administratifs des marchés concernant les travaux effectués sur les routes départementales, les voies vertes, les voies navigables, les espaces naturels, les liaisons et ports maritimes.

2005-2011

⁶⁶ Répertoire détaillé <https://ressources.histoire-environnement.org/Repertoire-d-archives-detaille-Conseil-general-Ille-et-Vilaine-chasse-2006-2015>

⁶⁷ Répertoire détaillé <https://ressources.histoire-environnement.org/Repertoire-d-archives-detaille-Conseil-departemental-du-Morbihan-voies-vertes>

Aperçu des fonds d'archives publiques et privées concernant la protection de la nature en Bretagne

métrage linéaire: 2,55 ml

Conditions d'accès : La consultation des documents s'effectue conformément au code du Patrimoine, art. 213-1

Lieu de conservation : Archives départementales du Morbihan

Littoral et milieu marin

Côtes-d'Armor

Versement 1273 W⁶⁸

Direction départementale de l'équipement des Côtes-d'Armor

Sommaire

1273 W 1-18: Ports et littoral maritimes. • 1868-1980

Arrêtés d'occupation temporaire, péages locaux (1868-1967)

Statistiques portuaires (1951-1980)

Métrage linéaire: 1,80

Conditions d'accès : La consultation des documents s'effectue conformément au code du Patrimoine, art. 213-1

Lieu de conservation : Archives départementales des Côtes-d'Armor

⁶⁸ Répertoire détaillé 1 <https://ressources.histoire-environnement.org/Repertoire-d-archives-detaille-DDE-Cotes-d-Armor-Ports-et-littoral-maritimes>

Versement 1778 W⁶⁹

Conseil général des Côtes-d'Armor

Sommaire

1778 W 1-4: Enlèvement d'amendements marins, ramassage des algues vertes, travaux de défense contre la mer, aménagement d'infrastructures portuaires et documentation concernant la DDE.

1978-1994

Métrage linéaire: 0,4

Conditions d'accès : La consultation des documents s'effectue conformément au code du Patrimoine, art. 213-1

Lieu de conservation : Archives départementales des Côtes-d'Armor

Versement 1815 W⁷⁰

Conseil départemental des Côtes-d'Armor

Sommaire

Archives provenant du centre d'exploitation routier (CER) de Paimpol. - Rivières, règlements d'eau et délimitation du domaine public maritime et fluvial. Littoral. Plans topographiques. Ports départementaux. Aménagements de voirie.

1849-2011

Métrage linéaire: 1,30

Conditions d'accès : La consultation des documents s'effectue conformément au code du Patrimoine, art. 213-1

Lieu de conservation : Archives départementales des Côtes-d'Armor

⁶⁹ Répertoire détaillé <https://ressources.histoire-environnement.org/Repertoire-d-archives-detaille-Conseil-general-Cotes-d-Armor-travaux-de-defense>

⁷⁰ Répertoire détaillé <https://ressources.histoire-environnement.org/Repertoire-d-archives-detaille-Conseil-departemental-des-Cotes-d-Armor-rivieres>

Finistère

Versement 1009 W⁷¹

Direction départementale de l'équipement du Finistère

Sommaire

1994 W 1-382: Gestion du littoral: ports, île d'Ouessant.

1901-1987

Métrage linéaire: 38

Conditions d'accès : La consultation des documents s'effectue conformément au code du Patrimoine, art. 213-1

Lieu de conservation : Archives départementales du Finistère

⁷¹ Répertoire détaillé <https://ressources.histoire-environnement.org/Repertoire-d-archives-detaille-DDE-Finistere-gestion-du-littoral-1901-1987>

Versement 1833 W⁷²

Direction départementale de l'équipement du Finistère

Sommaire

1833 W 1 : Aménagement du littoral,
1941-1968

Métrage linéaire: 0,10

Conditions d'accès : La consultation des documents s'effectue conformément au code du Patrimoine, art. 213-1

Lieu de conservation : Archives départementales du Finistère

Versement 46S⁷³

Direction départementale des territoires et de la mer du Finistère

Sommaire

Art 1-6 : extractions de matériaux, travaux maritimes, 1860-1911

Conditions d'accès : La consultation des documents s'effectue conformément au code du Patrimoine, art. 213-1 à 3

Nombre d'articles : 6

Métrage linéaire : 0.70 ml

Lieu de conservation : Archives départementales du Finistère

⁷² Répertoire détaillé <https://ressources.histoire-environnement.org/Repertoire-d-archives-detaille-DDE-Finistere-amenagement-du-littoral-1941-1968>

⁷³ Répertoire détaillé <https://ressources.histoire-environnement.org/Repertoire-d-archives-detaille-DDE-Finistere-extractions-de-materiaux-travaux>

Ille-et-Vilaine

Versement 1079 W⁷⁴

Préfecture de Bretagne

Sommaire

1079 W 1 - 65: Aménagement du littoral breton et des îles

1960-1982

Métrage linéaire: 7

Conditions d'accès : La consultation des documents s'effectue conformément au code du Patrimoine, art. 213-1

Lieu de conservation : Archives départementales d'Ille-et-Vilaine

Morbihan

Versement 1560W⁷⁵

Direction départementale de l'équipement du Morbihan

Subdivision de Vannes maritime

Sommaire

1560 W 1-397 : gestion du domaine public maritime du rivage de la mer, ports maritimes, 1903-2002

Conditions d'accès : La consultation des documents s'effectue conformément au code du Patrimoine, art. 213-1 à 3

Nombre d'articles : 397

Métrage linéaire : 49,50 ml

Lieu de conservation : Archives départementales du Morbihan

⁷⁴ Répertoire détaillé <https://ressources.histoire-environnement.org/Repertoire-d-archives-detaille-Prefecture-de-Bretagne-Amenagement-du-littoral>

⁷⁵ Répertoire détaillé <https://ressources.histoire-environnement.org/Repertoire-d-archives-detaille-DDE-du-Morbihan-gestion-du-domaine-public>

Versement 1566 W⁷⁶

Direction départementale de l'équipement du Morbihan

Présentation du contenu

Ce versement comporte des documents relatifs aux travaux de construction et à la gestion du domaine public maritime du rivage de la mer et des ports maritimes. On y trouve également des documents relatifs au fonctionnement des liaisons avec les îles et à la construction des navires.

1918-1993

métrage linéaire: 16,70 ml

Conditions d'accès : La consultation des documents s'effectue conformément au code du Patrimoine, art. 213-1

Lieu de conservation : Archives départementales du Morbihan

Versement 1910 W⁷⁷

Direction départementale de l'agriculture et de la forêt du Morbihan

Présentation du contenu

Ce versement comporte des documents relatifs à la protection des landes, à l'aménagement forestier et à la police de la chasse.

1939-2004

métrage linéaire: 23 ml

Conditions d'accès : La consultation des documents s'effectue conformément au code du Patrimoine, art. 213-1

Lieu de conservation : Archives départementales du Morbihan

⁷⁶ Répertoire détaillé <https://ressources.histoire-environnement.org/Repertoire-d-archives-detaille-DDE-du-Morbihan-rivages-maritimes-ports-du-nord>

⁷⁷ Répertoire détaillé <https://ressources.histoire-environnement.org/Repertoire-d-archives-detaille-DDAF-Morbihan-fonctionnement-protection-ds-landes>

Versement 2218 W⁷⁸

Direction départementale de l'agriculture et de la forêt du Morbihan

Présentation du contenu

Ce versement comporte trois parties.

La première partie concerne la gestion de l'aménagement forestier. On y trouve la réglementation forestière avec notamment les relations avec les groupes forestiers et les autorisations de défrichement ; les aides financières aux travaux de boisement et de reboisement et les travaux de défense contre les incendies.

La deuxième partie concerne la protection des landes et des dunes.

La troisième partie concerne la météorologie.

1941-2013

métrage linéaire: 12,20 ml

Conditions d'accès : La consultation des documents s'effectue conformément au code du Patrimoine, art. 213-1

Lieu de conservation : Archives départementales du Morbihan

Préservation des espèces animales et végétales

Ille-et-Vilaine

Versement 3521 W⁷⁹

Direction départementale des territoires et de la mer d'Ille-et-Vilaine

Sommaire

Procès verbaux chasse ; Fédération de chasse

2006-2015

⁷⁸ Répertoire détaillé <https://ressources.histoire-environnement.org/Repertoire-d-archives-detaille-DDAF-Morbihan-dunes-meteorologie-1941-2013>

⁷⁹ Répertoire détaillé <https://ressources.histoire-environnement.org/Repertoire-d-archives-detaille-DDTM-Ille-et-Vilaine-chasse-2006-2015>

Aperçu des fonds d'archives publiques et privées concernant la protection de la nature en Bretagne

Métrage linéaire: 1,40

Conditions d'accès : La consultation des documents s'effectue conformément au code du Patrimoine, art. 213-1

Lieu de conservation : Archives départementales d'Ille-et-Vilaine

Agriculture, pêches maritimes, territoires, forêt

Agriculture

Côtes-d'Armor

Sous-série 7 M⁸⁰

Agriculture, eaux et forêts

Summary

1-4 Agriculture an XI-1939

5-17 Météorologie 1821-1940

18-19 Société départementale d'agriculture 1842-1850

20-21 Organismes à vocation agricole 1850-1936

22-25 Chambre d'agriculture 1924-1940

26-55 Société d'agriculture et comices agricoles an IX-1938

56-59 Concours agricoles 1836-1939

60-68 Crédit agricole 1836-1939

69-78 Enseignement agricole 1824-1940

79-493 Haras an IX-1940

494-504 Vétérinaires an IX-1949

505-527 Concours hippiques et courses de chevaux an XI-1939

528-543 Cultures an VIII-1940

544-554 Eaux et forêts an VIII-1940

555-563 Fonds du génie rural 1908-1942

an VIII-1942

Métrage linéaire : 56

Communicabilité : librement communicable

Lieu de conservation : Archives départementales des Côtes-d'Armor

⁸⁰ Répertoire détaillé <https://ressources.histoire-environnement.org/Repertoire-d-archives-detaille-Cotes-d-Armor-Agriculture-eaux-et-forets-an-VIII>Répertoire détaillé

Versement 1590 W⁸¹

Direction départementale de l'agriculture et de la forêt des Côtes-d'Armor

Sommaire

1590 W 1-87: Subventions versées dans le cadre de la maîtrise des pollutions agricoles : dossiers clos en 2000

(classement par numéro d'exploitant)

1999-2000

Métrage linéaire : 9

Conditions d'accès : La consultation des documents s'effectue conformément au code du Patrimoine, art. 213-1

Lieu de conservation : Archives départementales des Côtes-d'Armor

Versement 1807 W⁸²

Direction départementale de l'agriculture et de la forêt des Côtes-d'Armor

Sommaire

1807 W 1-16: Programme de maîtrise des pollutions d'origine agricole (PMPOA) : dossiers d'aide, 2007-2014

Métrage linéaire : 2

Conditions d'accès : La consultation des documents s'effectue conformément au code du Patrimoine, art. 213-1

Lieu de conservation : Archives départementales des Côtes-d'Armor

⁸¹ Répertoire détaillé <https://ressources.histoire-environnement.org/Repertoire-d-archives-detaille-DDAF-Cotes-d-Armor-Subventions-versees-dans-le>

⁸² Répertoire détaillé <https://ressources.histoire-environnement.org/Repertoire-d-archives-detaille-DDAF-Cotes-d-Armor-Programme-de-maitrise-des>

Versement 1099 W⁸³

Direction départementale de l'agriculture des Côtes-d'Armor

Sommaire

Réseaux d'eau potable et d'assainissement : dossiers, techniques, administratifs et financiers des syndicats intercommunaux, 1941-1981

1099 W 1-17 : Syndicat des eaux d'Avaugour (1946-1981)

1099 W 18-29 : Syndicat de l'Argoat (1952-1980)

1099 W 30-43 : Syndicat de Centre-Bretagne (1944-1979)

1099 W 44-57 : Syndicat de Kerauffredou (1941-1980)

1099 W 58-89 : Syndicat de Traou Long (1952-1981)

Métrage linéaire : 9

Conditions d'accès : La consultation des documents s'effectue conformément au code du Patrimoine, art. 213-1

Lieu de conservation : Archives départementales des Côtes-d'Armor

Versement 1235 W⁸⁴

Direction départementale de l'agriculture des Côtes-d'Armor

Sommaire

1235 W 1-12: Réseaux d'eau potable et d'assainissement : plans de récolement réalisés par les syndicats intercommunaux

1965-1991

⁸³ Répertoire détaillé <https://ressources.histoire-environnement.org/Repertoire-d-archives-detaille-DDA-Cotes-d-Armor-Reseaux-d-eau-potable-et-d>

⁸⁴ Répertoire détaillé <https://ressources.histoire-environnement.org/Repertoire-d-archives-detaille-DDA-Cotes-d-Armor-Reseaux-d-eau-potable-et-d-2939>

Aperçu des fonds d'archives publiques et privées concernant la protection de la nature en Bretagne

Métrage linéaire : 1

Conditions d'accès : La consultation des documents s'effectue conformément au code du Patrimoine, art. 213-1

Lieu de conservation : Archives départementales des Côtes-d'Armor

Versement 1400 W⁸⁵

Direction départementale de l'agriculture des Côtes-d'Armor

Sommaire

1400 W 1-49 : Service hydraulique : associations syndicales autorisées en travaux de drainage, alimentation en eau potable, cours d'eau (1949-1975)

1400 W 50-51 : Remembrement : pré-inventaires du patrimoine et des sites, communes de Plurien, Langast, Plédéliac, Coatréven et Trézény (1975-1977)

1400 W 52-53 : Coopératives agricoles (1947-1970)

Métrage linéaire: 5 ml

Conditions d'accès : La consultation des documents s'effectue conformément au code du Patrimoine, art. 213-1

Lieu de conservation : Archives départementales des Côtes-d'Armor

Versement 1723 W⁸⁶

Conseil général des Côtes-d'Armor

Sommaire

1723 W 1-17: Photographies aériennes et diapositives sur le remembrement, , 1952-1993

Métrage linéaire: 0,60

Conditions d'accès : La consultation des documents s'effectue conformément au code du Patrimoine, art. 213-1

Lieu de conservation : Archives départementales des Côtes-d'Armor

⁸⁵ *Répertoire détaillé* <https://ressources.histoire-environnement.org/Repertoire-d-archives-detaille-DDA-Cotes-d-Armor-hydraulique-remembrement-19476>

⁸⁶ *Répertoire détaillé* <https://ressources.histoire-environnement.org/Repertoire-d-archives-detaille-Conseil-general-Cotes-d-Armor-Remembrement-1952>

Aperçu des fonds d'archives publiques et privées concernant la protection de la nature en Bretagne

Versement 1842 W⁸⁷

Conseil général des Côtes-d'Armor

Sommaire

1842 W 1-23: politique de reconstruction et entretien du bocage, 1984-2008

Métrage linéaire: 3,30

Conditions d'accès : La consultation des documents s'effectue conformément au code du Patrimoine, art. 213-1

Lieu de conservation : Archives départementales des Côtes-d'Armor

Versement 1841 W⁸⁸

Conseil général des Côtes-d'Armor

Sommaire

1841 W 1-30: politique de reconstruction et entretien du bocage, 1979-2010

Métrage linéaire: 4,75

Conditions d'accès : La consultation des documents s'effectue conformément au code du Patrimoine, art. 213-1

Lieu de conservation : Archives départementales des Côtes-d'Armor

⁸⁷ *Répertoire détaillé* <https://ressources.histoire-environnement.org/Repertoire-d-archives-detaille-Conseil-general-Cotes-d-Armor-reconstruction-et>

⁸⁸ *Répertoire détaillé* <https://ressources.histoire-environnement.org/Repertoire-d-archives-detaille-Conseil-general-Cotes-d-Armor-reconstruction-et-3966>

Versement 1298 W⁸⁹

Direction départementale de l'agriculture et de la forêt des Côtes-d'Armor

Sommaire

1298 W 1-12: Eaux et forêts (1940-1984). Epizootie (1974-1981). Sinistres (1967-1987)

1979-1980

Métrage linéaire: 1,25

Conditions d'accès : La consultation des documents s'effectue conformément au code du Patrimoine, art. 213-1

Lieu de conservation : Archives départementales des Côtes-d'Armor

Versement 1050 W⁹⁰

Direction départementale de l'agriculture des Côtes-d'Armor

Sommaire

1050 W 1-167: Recensement agricole : dossiers communaux (classement alphabétique)

1979-1980

Métrage linéaire: 18,10

Conditions d'accès : La consultation des documents s'effectue conformément au code du Patrimoine, art. 213-1

Lieu de conservation : Archives départementales des Côtes-d'Armor

⁸⁹ Répertoire détaillé <https://ressources.histoire-environnement.org/Repertoire-d-archives-detaille-DDAF-Cotes-d-Armor-Epizootie-sinistres-1940-1987>

⁹⁰ Répertoire détaillé <https://ressources.histoire-environnement.org/Repertoire-d-archives-detaille-DDA-Cotes-d-Armor-Recensement-agricole-1979-1980>

Versement 1314 W⁹¹

Direction départementale de l'agriculture et de la forêt des Côtes-d'Armor

Sommaire

1314 W 1-177: Recensement agricole : listes communales des exploitations.

1988

Métrage linéaire: 21,45

Conditions d'accès : La consultation des documents s'effectue conformément au code du Patrimoine, art. 213-1

Lieu de conservation : Archives départementales des Côtes-d'Armor

Versement 1322 W⁹²

Direction départementale de l'agriculture et de la forêt des Côtes-d'Armor

Sommaire

1322 W 1-25: Enquêtes agricoles (1980-1985). Recensement agricole (1955, 1970).

1955-1985

Métrage linéaire: 2,72

Conditions d'accès : La consultation des documents s'effectue conformément au code du Patrimoine, art. 213-1

Lieu de conservation : Archives départementales des Côtes-d'Armor

⁹¹ Répertoire détaillé <https://ressources.histoire-environnement.org/Repertoire-d-archives-detaille-DDAF-Cotes-d-Armor-Recensement-agricole-1988>

⁹² Répertoire détaillé <https://ressources.histoire-environnement.org/Repertoire-d-archives-detaille-DDAF-Cotes-d-Armor-Recensement-agricole-1955>

Versement 1572 W⁹³

Direction départementale de l'agriculture et de la forêt des Côtes-d'Armor

Sommaire

1572 W 1-12: Recensements et enquêtes agricoles.

1988-2005

Métrage linéaire: 1,70

Conditions d'accès : La consultation des documents s'effectue conformément au code du Patrimoine, art. 213-1

Lieu de conservation : Archives départementales des Côtes-d'Armor

Versement 1656 W⁹⁴

Direction départementale de l'agriculture et de la forêt des Côtes-d'Armor

Sommaire

1656 W 1-88: Recensement général agricole (1943-1988). Enquêtes (1945-2008). Publications (1966-1971)

1943-2008

Métrage linéaire: 12,45

Conditions d'accès : La consultation des documents s'effectue conformément au code du Patrimoine, art. 213-1

Lieu de conservation : Archives départementales des Côtes-d'Armor

⁹³ Répertoire détaillé <https://ressources.histoire-environnement.org/Repertoire-d-archives-detaille-DDAF-Cotes-d-Armor-Recensements-et-enquetes>

⁹⁴ Répertoire détaillé <https://ressources.histoire-environnement.org/Repertoire-d-archives-detaille-DDAF-Cotes-d-Armor-Recensements-et-enquetes-4094>

Versement 37 W⁹⁵

Direction départementale de l'agriculture et de la forêt des Côtes-d'Armor

Sommaire

37 W 1-156: Recensement agricole : fichier agricole (classement par commune)
1943-1944

Métrage linéaire: 24,60

Conditions d'accès : La consultation des documents s'effectue conformément au code du Patrimoine, art. 213-1

Lieu de conservation : Archives départementales des Côtes-d'Armor

Versement 38 W⁹⁶

Direction départementale de l'agriculture et de la forêt des Côtes-d'Armor

Sommaire

38 W 1-89: Recensement agricole : familles d'exploitation, feuilles de ménage
1946

Métrage linéaire: 13,20

Conditions d'accès : La consultation des documents s'effectue conformément au code du Patrimoine, art. 213-1

Lieu de conservation : Archives départementales des Côtes-d'Armor

⁹⁵ Répertoire détaillé <https://ressources.histoire-environnement.org/Repertoire-d-archives-detaille-DDAF-Cotes-d-Armor-Recensement-agricole-1943>

⁹⁶ Répertoire détaillé <https://ressources.histoire-environnement.org/Repertoire-d-archives-detaille-DDAF-Cotes-d-Armor-Recensement-agricole-1946>

Versement 39 W⁹⁷

Direction départementale de l'agriculture et de la forêt des Côtes-d'Armor

Sommaire

39 W 1-232: Enquête agricole (1963). Recensement général de l'agriculture (1970-1971)

1963-1971

Métrage linéaire: 36,75

Conditions d'accès : La consultation des documents s'effectue conformément au code du Patrimoine, art. 213-1

Lieu de conservation : Archives départementales des Côtes-d'Armor

Versement 1407 W⁹⁸

Direction départementale de l'agriculture et de la forêt des Côtes-d'Armor

Sommaire

1407 W 1-171: Affaires rurales, économie agricole, équipements publics, inspection du travail

1937-1997

Métrage linéaire: 18,70

Conditions d'accès : La consultation des documents s'effectue conformément au code du Patrimoine, art. 213-1

Lieu de conservation : Archives départementales des Côtes-d'Armor

⁹⁷ Répertoire détaillé <https://ressources.histoire-environnement.org/Repertoire-d-archives-detaille-DDAF-Cotes-d-Armor-Recensements-et-enquetes-4097>

⁹⁸ Répertoire détaillé <https://ressources.histoire-environnement.org/Repertoire-d-archives-detaille-DDAF-Cotes-d-Armor-economie-rurale-1937-1997>

Versement 1470 W⁹⁹

Direction départementale de l'agriculture et de la forêt des Côtes-d'Armor

Sommaire

1470 W 1-148: Enquêtes diverses relatives à l'activité agricole ou à l'environnement dans le département

1945-2004

Métrage linéaire: 15,90

Conditions d'accès : La consultation des documents s'effectue conformément au code du Patrimoine, art. 213-1

Lieu de conservation : Archives départementales des Côtes-d'Armor

Versement 1412 W¹⁰⁰

Direction départementale de l'agriculture et de la forêt des Côtes-d'Armor

Sommaire

1412 W 1-83: Affaires rurales, économie agricole, équipements publics, secrétariat général

1925-1995

Métrage linéaire: 11,10

Conditions d'accès : La consultation des documents s'effectue conformément au code du Patrimoine, art. 213-1

Lieu de conservation : Archives départementales des Côtes-d'Armor

⁹⁹ Répertoire détaillé <https://ressources.histoire-environnement.org/Repertoire-d-archives-detaille-DDAF-Cotes-d-Armor-enquetes-relatives-a-l>

¹⁰⁰ Répertoire détaillé <https://ressources.histoire-environnement.org/Repertoire-d-archives-detaille-DDAF-Cotes-d-Armor-economie-agricole-1925-1995>

Aperçu des fonds d'archives publiques et privées concernant la protection de la nature en Bretagne

Versement 1828 W¹⁰¹

Direction départementale des territoires et de la mer des Côtes-d'Armor

Sommaire

Autorisation d'exploiter des terres agricoles : dossiers de demandes (2012).

Ce versement est une sélection de spécimens

Métrage linéaire: 0,10

Conditions d'accès : La consultation des documents s'effectue conformément au code du Patrimoine, art. 213-1

Lieu de conservation : Archives départementales des Côtes-d'Armor

Versement 1865 W¹⁰²

Direction départementale des territoires et de la mer des Côtes-d'Armor

Sommaire

Autorisation d'exploiter des terres agricoles : dossiers de demandes (2013).

Ce versement est une sélection de spécimens

Métrage linéaire: 0,10

Conditions d'accès : La consultation des documents s'effectue conformément au code du Patrimoine, art. 213-1

Lieu de conservation : Archives départementales des Côtes-d'Armor

¹⁰¹ Répertoire détaillé <https://ressources.histoire-environnement.org/Repertoire-d-archives-detaille-DDTM-Cotes-d-Armor-Autorisation-d-exploiter-des>

¹⁰² Répertoire détaillé <https://ressources.histoire-environnement.org/Repertoire-d-archives-detaille-DDTM-Cotes-d-Armor-Autorisation-d-exploiter-des-4099>

Versement 1875 W¹⁰³

Conseil départemental des Côtes-d'Armor

Sommaire

Politiques d'aide à la filière agricole en lien avec une démarche environnementale : dossiers de subventions attribuées. Politiques concernées : photovoltaïque, diagnostic énergétique, transfert de siège d'exploitation, porc sur paille, méthanisation, programmes de maîtrise des pollutions d'origine agricole (PMPOA) 1 et 2, résorption des déjections animales (compostage et traitement du lisier).
1999-2017

Métrage linéaire: 14,20

Conditions d'accès : La consultation des documents s'effectue conformément au code du Patrimoine, art. 213-1

Lieu de conservation : Archives départementales des Côtes-d'Armor

¹⁰³ Répertoire détaillé <https://ressources.histoire-environnement.org/Repertoire-d-archives-detaille-Conseil-departemental-des-Cotes-d-Armor>

Finistère

Versement 48 W¹⁰⁴

Direction départementale de l'agriculture du Finistère

Sommaire

48 W 1-8: Remembrement , 1957-1960

Métrage linéaire: 1

Conditions d'accès : La consultation des documents s'effectue conformément au code du Patrimoine, art. 213-1

Lieu de conservation : Archives départementales du Finistère

Versement 1129 W¹⁰⁵

Direction départementale de l'agriculture du Finistère

Sommaire

1129 W 1-396; remembrement , 1943-1994

Métrage linéaire: 51

Conditions d'accès : La consultation des documents s'effectue conformément au code du Patrimoine, art. 213-1

Lieu de conservation : Archives départementales du Finistère

¹⁰⁴ Répertoire détaillé <https://ressources.histoire-environnement.org/Repertoire-d-archives-detaille-DDA-Finistere-remembrement-1957-1960>

¹⁰⁵ Répertoire détaillé <https://ressources.histoire-environnement.org/Repertoire-d-archives-detaille-DDA-Finistere-remembrement-1943-1994>

Versement 1131 W¹⁰⁶

Direction départementale de l'agriculture et de la forêt du Finistère

Sommaire

1131 W 1-65: Remembrement ,1942-1988

Métrage linéaire: 6,50

Conditions d'accès : La consultation des documents s'effectue conformément au code du Patrimoine, art. 213-1

Lieu de conservation : Archives départementales du Finistère

Versement 1471 W¹⁰⁷

Direction départementale de l'agriculture et de la forêt du Finistère

Sommaire

1471 W 1-161: remembrement , 1958-1997

Métrage linéaire: 6,65

Conditions d'accès : La consultation des documents s'effectue conformément au code du Patrimoine, art. 213-1

Lieu de conservation : Archives départementales du Finistère

¹⁰⁶ Répertoire détaillé <https://ressources.histoire-environnement.org/Repertoire-d-archives-detaille-DDAF-Finistere-remembrement-1942-1988>

¹⁰⁷ Répertoire détaillé <https://ressources.histoire-environnement.org/Repertoire-d-archives-detaille-DDAF-Finistere-remembrement-1958-1997>

Versement 1680 W¹⁰⁸

Direction départementale de l'agriculture et de la forêt du Finistère

Sommaire

1680 W 1-427: Remembrement , 1950-2009

Métrage linéaire: 50

Conditions d'accès : La consultation des documents s'effectue conformément au code du Patrimoine, art. 213-1

Lieu de conservation : Archives départementales du Finistère

Versement 1681 W¹⁰⁹

Direction départementale de l'agriculture et de la forêt du Finistère

Sommaire

1681 W 1-31: remembrement , 1956-2004

Métrage linéaire: 3

Conditions d'accès : La consultation des documents s'effectue conformément au code du Patrimoine, art. 213-1

Lieu de conservation : Archives départementales du Finistère

¹⁰⁸ Répertoire détaillé <https://ressources.histoire-environnement.org/Repertoire-d-archives-detaille-DDAF-Finistere-remembrement-1950-2009>

¹⁰⁹ Répertoire détaillé <https://ressources.histoire-environnement.org/Repertoire-d-archives-detaille-DDAF-Finistere-remembrement-1956-2004>

Morbihan

Versement 1653W¹¹⁰

Direction départementale de l'agriculture et de la forêt du Morbihan

Aménagement hydraulique et police de l'eau

Sommaire

Art 1-234 : Aménagement hydraulique et police de l'eau, 1937-2005

Nombre d'articles : 234

Métrage linéaire : 9 ml

Conditions d'accès : Conformément à la réglementation en vigueur, les dossiers d'aide sont communicables après un délai de 50 ans à compter de la clôture du dossier.

Lieu de conservation : Archives départementales du Morbihan

Versement 1765W¹¹¹

Direction départementale de l'agriculture et de la forêt du Morbihan

Aménagement hydraulique et police de l'eau

Sommaire

Art 1-14 : aides, programme de maîtrise des pollutions agricoles., 1994-2000

Conditions d'accès : Conformément à la réglementation en vigueur, les dossiers d'aide sont communicables après un délai de 50 ans à compter de la clôture du dossier.

Nombre d'articles : 14

Métrage linéaire : 1 ml

¹¹⁰ Répertoire détaillé <http://www.archives.developpement-durable.gouv.fr/repertoire-d-archives-detaille-ddtm-morbihan-a37692.html>

¹¹¹ Répertoire détaillé <http://www.archives.developpement-durable.gouv.fr/repertoire-d-archives-detaille-ddtm-morbihan-aides-a37693.html>

Aperçu des fonds d'archives publiques et privées concernant la protection de la nature en Bretagne

Lieu de conservation : Archives départementales du Morbihan

Versement 44 W¹¹²

Direction départementale de l'agriculture et de la forêt du Morbihan

Présentation du contenu

Ce versement comporte les études préalables, réflexions, enquêtes, dépouillements, analyses et synthèses relatif à l'aménagement rural du canton de Mauron. Ce secteur a été désigné comme pilote en matière d'aménagement des espaces ruraux en raison de sa situation au cœur de la Bretagne intérieure.

1954-1970

métrage linéaire: 8 ml

Conditions d'accès : La consultation des documents s'effectue conformément au code du Patrimoine, art. 213-1

Lieu de conservation : Archives départementales du Morbihan

¹¹² *Répertoire détaillé* <https://ressources.histoire-environnement.org/Repertoire-d-archives-detaille-DDAF-Morbihan-amenagement-rural-de-Mauron-1954>

Versement 70 W¹¹³

Direction départementale de l'agriculture et de la forêt du Morbihan

Présentation du contenu

Ce versement comporte des dossiers de transfert des indemnités de dommages de guerre pour restauration de l'habitat rural.

1949 - 1960

métrage linéaire: 0,40 ml

Conditions d'accès : La consultation des documents s'effectue conformément au code du Patrimoine, art. 213-1

Lieu de conservation : Archives départementales du Morbihan

Versement 1167 W¹¹⁴

Direction départementale de l'agriculture et de la forêt du Morbihan

Présentation du contenu

Ce versement comporte des dossiers des associations foncières de remembrement.

1946-1980

métrage linéaire: 21 ml

Conditions d'accès : La consultation des documents s'effectue conformément au code du Patrimoine, art. 213-1

Lieu de conservation : Archives départementales du Morbihan

¹¹³ Répertoire détaillé <https://ressources.histoire-environnement.org/Repertoire-d-archives-detaille-DDAF-Morbihan-restauration-de-l-habitat-rural>

¹¹⁴ Répertoire détaillé <https://ressources.histoire-environnement.org/Repertoire-d-archives-detaille-Prefecture-du-Morbihan-associations-foncieres-de>

Versement 1322 W¹¹⁵

Direction départementale de l'agriculture et de la forêt du Morbihan

Présentation du contenu

Ce versement comporte des dossiers administratifs et techniques des communes remembrées.

1945-1998

métrage linéaire: 36,20 ml

Conditions d'accès : La consultation des documents s'effectue conformément au code du Patrimoine, art. 213-1

Lieu de conservation : Archives départementales du Morbihan

Versement 1907 W¹¹⁶

Direction départementale de l'agriculture et de la forêt du Morbihan

Présentation du contenu

Ce versement comporte des états de sections et des procès-verbaux du remembrement.

1950-2011

métrage linéaire: 36,20 ml

Conditions d'accès : La consultation des documents s'effectue conformément au code du Patrimoine, art. 213-1

Lieu de conservation : Archives départementales du Morbihan

¹¹⁵ Répertoire détaillé <https://ressources.histoire-environnement.org/Repertoire-d-archives-detaille-Prefecture-du-Morbihan-dossiers-de-remembrement>

¹¹⁶ Répertoire détaillé <https://ressources.histoire-environnement.org/Repertoire-d-archives-detaille-DDAF-du-Morbihan-dossiers-de-remembrement-1950-2650>

Versement 1913 W¹¹⁷

Direction départementale de l'agriculture et de la forêt du Morbihan

Présentation du contenu

Ce versement comporte des dossiers relatifs à l'organisation du remembrement, des registres de la commission départementale de l'aménagement foncier, des dossiers administratifs et techniques des communes remembrées et des dossiers de recours.

1943-2013

métrage linéaire: 45,00 ml

Conditions d'accès : La consultation des documents s'effectue conformément au code du Patrimoine, art. 213-1

Lieu de conservation : Archives départementales du Morbihan

Versement 1937 W¹¹⁸

Direction départementale de l'agriculture et de la forêt du Morbihan

Présentation du contenu

Ce versement comporte des procès-verbaux de remembrement.

2002-2012

métrage linéaire: 0,01 ml

Conditions d'accès : La consultation des documents s'effectue conformément au code du Patrimoine, art. 213-1

Lieu de conservation : Archives départementales du Morbihan

¹¹⁷ Répertoire détaillé <https://ressources.histoire-environnement.org/Repertoire-d-archives-detaille-DDAF-du-Morbihan-dossiers-de-remembrement-1943>

¹¹⁸ Répertoire détaillé <https://ressources.histoire-environnement.org/Repertoire-d-archives-detaille-DDAF-du-Morbihan-dossiers-de-remembrement-2002>

Versement 2075 W¹¹⁹

Direction départementale de l'agriculture et de la forêt du Morbihan

Présentation du contenu

Ce versement comporte uniquement des plans de remembrement.

1950-2007

métrage linéaire: 9,00 ml

Conditions d'accès : La consultation des documents s'effectue conformément au code du Patrimoine, art. 213-1

Lieu de conservation : Archives départementales du Morbihan

Versement 2234 W¹²⁰

Direction départementale de l'agriculture et de la forêt du Morbihan

Présentation du contenu

Dossiers administratifs et procès-verbaux de remembrement

1962 - 2013

métrage linéaire: 4 ml

Conditions d'accès : La consultation des documents s'effectue conformément au code du Patrimoine, art. 213-1

Lieu de conservation : Archives départementales du Morbihan

¹¹⁹ Répertoire détaillé <https://ressources.histoire-environnement.org/Repertoire-d-archives-detaille-DDAF-du-Morbihan-dossiers-de-remembrement-1950-2654>

¹²⁰ Répertoire détaillé <https://ressources.histoire-environnement.org/Repertoire-d-archives-detaille-DDAF-du-Morbihan-dossiers-de-remembrement-1962>

Versement 2543 W¹²¹

Direction départementale des territoires et de la mer du Morbihan

Présentation du contenu

Ce versement comporte les dossiers des opérations d'aménagement foncier des communes de Sarzeau et Noyal Muzillac et des recours auprès de la commission départementale d'aménagement foncier.

1947 - 2020

métrage linéaire: 3.48 ml

Conditions d'accès : La consultation des documents s'effectue conformément au code du Patrimoine, art. 213-1

Lieu de conservation : Archives départementales du Morbihan

Versement 2122 W¹²²

Direction départementale de l'agriculture et de la forêt du Morbihan

Présentation du contenu

Ce versement comporte des dossiers de subvention LEADER II.

1994-2000

métrage linéaire: 0,80 ml

Conditions d'accès : La consultation des documents s'effectue conformément au code du Patrimoine, art. 213-1

Lieu de conservation : Archives départementales du Morbihan

¹²¹ Répertoire détaillé <https://ressources.histoire-environnement.org/Repertoire-d-archives-detaille-DDTM-du-Morbihan-remembrement-1947-2020>

¹²² Répertoire détaillé <https://ressources.histoire-environnement.org/Repertoire-d-archives-detaille-DDAF-du-Morbihan-Aides-Leader-II-1994-2000>

Versement 2124 W¹²³

Direction départementale de l'agriculture et de la forêt du Morbihan

Présentation du contenu

Ce versement comporte des dossiers de subvention pour des travaux d'irrigation agricoles.

1986-2008

métrage linéaire: 6,00 ml

Conditions d'accès : La consultation des documents s'effectue conformément au code du Patrimoine, art. 213-1

Lieu de conservation : Archives départementales du Morbihan

Versement 2145 W¹²⁴

Direction départementale de l'agriculture et de la forêt du Morbihan

Présentation du contenu

Ce versement comporte des plans de travaux de drainage réalisés par les associations de drainage et d'irrigation du Morbihan.

1985-1998

métrage linéaire: 2,50 ml

Conditions d'accès : La consultation des documents s'effectue conformément au code du Patrimoine, art. 213-1

Lieu de conservation : Archives départementales du Morbihan

¹²³ Répertoire détaillé <https://ressources.histoire-environnement.org/Repertoire-d-archives-detaille-DDAF-du-Morbihan-travaux-d-irrigation-agricole>

¹²⁴ Répertoire détaillé <https://ressources.histoire-environnement.org/Repertoire-d-archives-detaille-DDAF-du-Morbihan-travaux-de-drainage-1985-1998>

Versement 2298 W¹²⁵

Direction départementale de l'agriculture et de la forêt du Morbihan

Présentation du contenu

Ce versement comporte des dossiers sur la gestion des terres incultes, notamment des dossiers de demande de constat d'inculture.

1965 - 2005

métrage linéaire: 4 ml

Conditions d'accès : La consultation des documents s'effectue conformément au code du Patrimoine, art. 213-1

Lieu de conservation : Archives départementales du Morbihan

Forêt

Côtes-d'Armor

Versement 1825 W¹²⁶

Conseil départemental des Côtes-d'Armor

Sommaire

Aide départementale aux petits propriétaires forestiers (forêts privées) : dossiers de subventions, tableaux de suivi financiers.

1999-2012

Métrage linéaire: 1,00

Conditions d'accès : La consultation des documents s'effectue conformément au code du Patrimoine, art. 213-1

Lieu de conservation : Archives départementales des Côtes-d'Armor

¹²⁵ Répertoire détaillé <https://ressources.histoire-environnement.org/Repertoire-d-archives-detaille-DDAF-du-Morbihan-terres-incultes-1965-2005>

¹²⁶ Répertoire détaillé <https://ressources.histoire-environnement.org/Repertoire-d-archives-detaille-Conseil-departemental-Cotes-d-Armor-gestion>

Morbihan

Versement 975 W¹²⁷

Préfecture du Morbihan

Sous-préfecture de Pontivy

Présentation du contenu

Ce versement comporte des documents notamment l'activité de l'Office national des forêts (ONF)

1971-1975

métrage linéaire: 30 ml

Conditions d'accès : La consultation des documents s'effectue conformément au code du Patrimoine, art. 213-1

Lieu de conservation : Archives départementales du Morbihan

¹²⁷ Répertoire détaillé <https://ressources.histoire-environnement.org/Repertoire-d-archives-detaille-Prefecture-Morbihan-activites-ONF-1971-1975>

Aperçu des fonds d'archives publiques et privées concernant la protection de la nature en Bretagne

Versement 2401 W¹²⁸

Direction départementale de l'agriculture et de la forêt du Morbihan

Présentation du contenu

Ce versement comporte des dossiers relatifs à la gestion des forêts domaniales de Camors, Lanvaux et Floranges et des dunes de Quiberon.

1940-2016

métrage linéaire: 4,8 ml

Conditions d'accès : La consultation des documents s'effectue conformément au code du Patrimoine, art. 213-1

Lieu de conservation : Archives départementales du Morbihan

Pêches maritimes

Côtes-d'Armor

Versement 1628 W¹²⁹

Direction départementale des territoires et de la mer des Côtes-d'Armor

Sommaire

1628 W 1-107: Réglementation de la pêche et des activités maritimes, 1962-2008

Métrage linéaire : 10

Conditions d'accès : La consultation des documents s'effectue conformément au code du Patrimoine, art. 213-1

Lieu de conservation : Archives départementales des Côtes-d'Armor

¹²⁸ Répertoire détaillé <https://ressources.histoire-environnement.org/Repertoire-d-archives-detaille-ONF-Morbihan-forets-domaniales-1940-2016>

¹²⁹ Répertoire détaillé <https://ressources.histoire-environnement.org/Repertoire-d-archives-detaille-DDTM-Cotes-d-Armor-Reglementation-de-la-peche-et>

Versement 1636 W¹³⁰

Direction départementale des affaires maritimes des Côtes-d'Armor

Sommaire

Pêche maritime et aquaculture, 1949-2010

1636 W 1 : Bordereaux de demandes d'autorisation pour des Etablissements de Pêche Maritime [EPM] (1962-1971)

1636 W 2-25 : EPM Quartier Paimpol (1949-1983)

1636 W 26-40 : EPM quartier Saint-Brieuc et quartier Saint-Malo (1960-1983)

1636 W 41-48 : Cultures marines, conchyliculture et aquaculture (1961-2001)

1636 W 49-52 : Fichiers des concessionnaires et concessions de cultures marines de la baie de Saint-Brieuc (1956-1991)

1636 W 53-57 : Procès-verbaux de réunions des commissions des cultures marines (CCM) et Commissions Techniques d'Evaluation (1984-2004)

1636 W 58-62 : Statistiques de la pêche à pied professionnelle (2003-2007)

1636 W 63-70 : Classement sanitaire des zones de production conchylicole, pollution et parasites (1976-2002)

1636 W 71-72 : Mytiliculture en baie de Saint-Brieuc et zone de Bon Abri en baie d'Hillion et pêche aux ormeaux (1961-1996)

1636 W 73 : Lutte contre les goélands argentés et macreuses (1972-1997)

1636 W 74 : Contrats plan État/Région (1984-1987)

1636 W 75-82 : Extractions d'amendements marins et demandes de concessions minières (1980-2009)

1636 W 83-84 : Chasse marine (1950-1999)

1636 W 84-88 : Coquille Saint-Jacques, campagnes, plans de développement (1974-2005) ; crise de la pêche, mouvement social (1994)

1636 W 89-91 : Coopératives maritimes (1989-2009)

1636 W 92-93 : Permis de Mise en Exploitation, sorties de flotte (1989-2008)

1636 W 94 : Dossier indemnisations tempêtes (1978-1980)

¹³⁰ Répertoire détaillé <https://ressources.histoire-environnement.org/Repertoire-d-archives-detaille-DDAM-Cotes-d-Armor-Peche-maritime-et-aquaculture>

Aperçu des fonds d'archives publiques et privées concernant la protection de la nature en Bretagne

1636 W 94-97 : Naufrages, découvertes d'épaves maritimes et d'engins de guerres (1972-2003)

1636 W 98-99 : Crédit maritime mutuel (1978-2008)

1636 W 100-104 : Comités locaux des pêches maritimes et élevages marins (1991-2010)

1636 W 105-117 : Comités nautiques locaux (1968-2007)

1636 W 118-127 : Conseils portuaires (1968-2008)

1636 W 128 : Aquaculture dans les estuaires du Jaudy et du Trieux (1991-1993)

1636 W 129-132 : Rapports de l'Institut français de recherche pour l'exploitation de la mer [IFREMER] (1987-2005)

1636 W 133-136 : Monographies, études et mémoires (1973-2008)

Métrage linéaire : 14

Conditions d'accès : La consultation des documents s'effectue conformément au code du Patrimoine, art. 213-1

Lieu de conservation : Archives départementales des Côtes-d'Armor

Versement 1857 W¹³¹

Direction départementale des territoires et de la mer des Côtes-d'Armor

Sommaire

Art. 1-4: Pilotage et coordination des missions de police de pêche, 1988-2023

Art 5: aide économique en faveur des cultures marines, 2008

Métrage linéaire: 0,3.

Conditions d'accès : La consultation des documents s'effectue conformément au code du Patrimoine, art. 213-1

Lieu de conservation : Archives départementales des Côtes-d'Armor

¹³¹ Répertoire détaillé <https://ressources.histoire-environnement.org/Repertoire-d-archives-detaille-DDTM-Cotes-d-Armor-peches-cultures-marines-1988>

Finistère

Versement 1688W¹³²

Direction départementale des affaires maritimes du Finistère

Pôle : Maritime du Guilvinec, station d'Audierne.

Sommaire

Art 1-42 : administration du quartier, événements de mer, statistiques, organisation de la pêche, centrale nucléaire de Plogoff , registres

Dates extrêmes : 1940-1992

Conditions d'accès : La consultation des documents s'effectue conformément au code du Patrimoine, art. 213-1 à 3

Métrage linéaire : 4.20 ml

Lieu de conservation : Archives départementales du Finistère

Versement 1692W¹³³

Direction départementale des affaires maritimes du Finistère

Pôle maritime de Brest

Sommaire

Art 1-74 : administration du quartier – statistiques et études – achats ventes navires – infraction et accidents de mer - pêche – ostréiculture – conchyliculture – hydrocarbures

Dates extrêmes : 1920-1997

Conditions d'accès : La consultation des documents s'effectue conformément au code du Patrimoine, art. 213-1 à 3

¹³² Répertoire détaillé <https://ressources.histoire-environnement.org/Repertoire-d-archives-detaille-DDAM-du-Finistere-Audierne-evenements-de-mer>

¹³³ Répertoire détaillé <https://ressources.histoire-environnement.org/Repertoire-d-archives-detaille-DDAM-du-Finistere-infraction-et-accidents-de-mer>

Aperçu des fonds d'archives publiques et privées concernant la protection de la nature en Bretagne

Métrage linéaire : 3.90

Lieu de conservation : Archives départementale du Finistère

Versement 1715W¹³⁴

Direction départementale des affaires maritimes du Finistère

Quartier : d'Audierne

Sommaire

Art 1-198 : gestion du service, gestion du littoral, gens de mer, pêche, monographies, statistiques, Campagnes de pêches, Affaires économiques , pêcheries, événements de mer, extractions

Conditions d'accès : La consultation des documents s'effectue conformément au code du Patrimoine, art. 213-1 à 3

Dates extrêmes : 1944-2002

Nombre d'articles : 198

Métrage linéaire : 19.80

Lieu de conservation : Archives départementales du Finistère

Versement 1687W¹³⁵

Direction départementale des affaires maritimes du Finistère

Pôle : maritime de Brest

Sommaire

¹³⁴ Répertoire détaillé <https://ressources.histoire-environnement.org/Repertoire-d-archives-detaille-DDAM-du-Finistere-gestion-du-quartier-d-Audierne>

¹³⁵ Répertoire détaillé <https://ressources.histoire-environnement.org/Repertoire-detaille-d-archives-DDAM-du-Finistere-peches-campagnes-coquillieres>

Aperçu des fonds d'archives publiques et privées concernant la protection de la nature en Bretagne

Art 1-36 : Monographies, statistiques des pêches, campagnes coquillères rade de Brest, aménagement et préservation du littoral, manifestations nautiques

Conditions d'accès : La consultation des documents s'effectue conformément au code du Patrimoine, art. 213-1 à 3

Dates extrêmes : 1945-2004

Métrage linéaire : 3,60 ml

Lieu de conservation : Archives départementales du Finistère

Versement 1676W¹³⁶

Direction départementale des affaires maritimes du Finistère

Quartier : de Brest

Sommaire

Art 1-4 : plan de relance des pêches, rade de Brest : vocation ostréicole, coquilles, reconstitution fond homardiens

Dates extrêmes : 1960-1970

Conditions d'accès : La consultation des documents s'effectue conformément au code du Patrimoine, art. 213-1 à 3

Métrage linéaire : 0,40 ml

Lieu de conservation : Archives départementales du Finistère

¹³⁶ Répertoire détaillé <https://ressources.histoire-environnement.org/Repertoire-d-archives-detaille-DDAM-du-Finistere-plan-de-relance-des-peches>

Aperçu des fonds d'archives publiques et privées concernant la protection de la nature en Bretagne

Versement 1694W¹³⁷

Direction départementale des affaires maritimes du Finistère

Pôle maritime : de Brest

Sommaire

Art 1-124 : vie du marin, administration des navires, statistiques monographies études, administration du quartier, hydrocarbures, infractions et surveillance, pilotage et remorquage, naufrages et sauvetages, pêche, cultures et extraction en rade, mortalité coquillages

Dates extrêmes : 1910-2004

Conditions d'accès : La consultation des documents s'effectue conformément au code du Patrimoine, art. 213-1 à 3

Nombre d'articles : 124

Métrage linéaire : 12.40

Lieu de conservation Archives départementales du Finistère

¹³⁷ Répertoire détaillé <https://ressources.histoire-environnement.org/Repertoire-d-archives-detaille-DDAM-du-Finistere-hydrocarbures-infractions-et>

Aperçu des fonds d'archives publiques et privées concernant la protection de la nature en Bretagne

Versement 1967W¹³⁸

Direction départementale des affaires maritimes du Finistère

Pôle maritime : de Morlaix

Sommaire

Art 1-55 : administration du quartier, naufrages et accidents de mer , commission nautique locale, coopératives maritimes, cultures marines, pêche

Conditions d'accès : La consultation des documents s'effectue conformément au code du Patrimoine, art. 213-1 à 3

Dates extrêmes : 1900-2003

Métrage linéaire : 5.50 ml

Lieu de conservation : Archives départementales du Finistère

Versement 1402 W¹³⁹

Direction départementale de l'équipement du Finistère

Sommaire

Pêche

1402 W 1: Statistiques, port d'Audierne, 1972-1985

Métrage linéaire: 0,1

Conditions d'accès : La consultation des documents s'effectue conformément au code du Patrimoine, art. 213-1

Lieu de conservation : Archives départementales du Finistère

¹³⁸ Répertoire détaillé <https://ressources.histoire-environnement.org/Repertoire-d-archives-detaille-DDAM-du-Finistere-naufrages-et-accidents-de-mer>

¹³⁹ Répertoire détaillé <https://ressources.histoire-environnement.org/Repertoire-d-archives-detaille-DDE-Finistere-peche-1972-1985>

Versement 1835 W¹⁴⁰

Direction départementale des territoires et de la mer du Finistère

Sommaire

Pêche

1835 W 1-8: rapports, études, mémoires, thèses, 1985-2009

Métrage linéaire: 0,8

Conditions d'accès : La consultation des documents s'effectue conformément avec le code du Patrimoine, art. 213-1

Lieu de conservation : Archives départementales du Finistère

Versement 1983 W¹⁴¹

Conseil départemental du Finistère

Sommaire

1835 W 1-34: soutien de la pêche: marées noires, tempêtes ..., 1991-2004

Métrage linéaire: 3,4

Conditions d'accès : La consultation des documents s'effectue conformément au code du Patrimoine, art. 213-1

Lieu de conservation : Archives départementales du Finistère

¹⁴⁰ Répertoire détaillé <https://ressources.histoire-environnement.org/Repertoire-d-archives-detaille-DDTM-Finistere-etudes-sur-la-peche-1972-1985>

¹⁴¹ Répertoire détaillé <https://ressources.histoire-environnement.org/Repertoire-d-archives-detaille-Conseil-departemental-Finistere-soutien-de-la>

Ille-et-Vilaine

Versement 2353 W¹⁴²

Direction régionale des affaires maritimes Bretagne

Comité régional des pêches maritimes et des élevages marins (CRPMEM)/Comité interministériel de restructuration pour la pêche artisanale (CIRPA)

Sommaire

2353 W 1 - 324: Gestion des mesures d'encadrement communautaires et nationales, réglementation et environnement

1934-2004

Métrage linéaire: 33, 6

Conditions d'accès : La consultation des documents s'effectue conformément au code du Patrimoine, art. 213-1

Lieu de conservation : Archives départementales d'Ille-et-Vilaine

Versement 3056 W¹⁴³

Institut français de la recherche pour l'exploitation de la mer

Sommaire

3056 W 1 - 128: Exploitation des cultures marines, suivi et contrôle.

1924-2014

Métrage linéaire: 9,4

¹⁴² Répertoire détaillé <https://ressources.histoire-environnement.org/Repertoire-d-archives-detaille-DRAM-Bretagne-peches-maritimes-cultures-marines>

¹⁴³ Répertoire détaillé <https://ressources.histoire-environnement.org/Repertoire-d-archives-detaille-IFREMER-Exploitation-des-cultures-marines-suivi>

Aperçu des fonds d'archives publiques et privées concernant la protection de la nature en Bretagne

Conditions d'accès : La consultation des documents s'effectue conformément au code du Patrimoine, art. 213-1

Lieu de conservation : Archives départementales d'Ille-et-Vilaine

Morbihan

Versement 1446 W¹⁴⁴

Direction départementale des affaires maritimes du Morbihan

Quartier maritime de Lorient

Présentation du contenu

Ce versement du quartier maritime de Lorient s'articule en huit grandes parties :

- Administration générale : on y trouve essentiellement des registres de correspondance ;
- Gens de mer : cette partie regroupe la gestion administrative des marins relevant du régime de la marine marchande, leur formation, le régime disciplinaire et les dossiers du tribunal maritime commercial ;
- Navires et navigation : concerne l'immatriculation des navires rattachés au quartier, la sécurité de la navigation en mer ainsi que les dossiers des disparitions en mer, les naufrages et épaves ;
- Police des activités de pêche : s'y trouvent les autorisations de pêche et de cultures marines ;
- Cultures marines et environnement : présente les autorisations de pêche et de culture marines ;
- Encadrement économique des structures de pêche : cette partie regroupe toutes les aides européennes et nationales pour réduire ou moderniser la flotte ;
- Tutelle administrative du directeur des affaires maritimes ;
- Statistiques de pêche : présente les monographies publiées par type de pêche.

1919-2001

métrage linéaire: 46 ml

¹⁴⁴ Répertoire détaillé <https://ressources.histoire-environnement.org/Repertoire-d-archives-detaille-DDAM-du-Morbihan-quartier-maritime-de-Lorient>

Aperçu des fonds d'archives publiques et privées concernant la protection de la nature en Bretagne

Conditions d'accès : La consultation des documents s'effectue conformément au code du Patrimoine, art. 213-1

Lieu de conservation : Archives départementales du Morbihan

Versement 1741 W¹⁴⁵

Direction départementale des affaires maritimes du Morbihan

Quartier maritime de Vannes

Présentation du contenu

Ce versement du quartier maritime de Vannes s'articule autour de cinq grandes parties :

- Administration générale : on y trouve essentiellement des rapports d'activité, des ordres de service, des registres de correspondance ;
- Gens de mer : regroupe la gestion administrative des marins relevant du régime de la marine marchande, leur distinction honorifique, leur formation, le régime disciplinaire ; et le service de santé ;
- Navire et navigation : concerne l'immatriculation des navires rattachés au quartier, la sécurité de la navigation en mer ainsi que les dossiers des disparitions en mer, les naufrages et épaves ;
- Pêche maritime : s'y trouvent les statistiques, la police de la pêche, la crise de la pêche et le suivi des organisations professionnelles ;
- Eau et biodiversité : regroupe la protection halieutique de la baie de Quiberon-Vilaine, le schéma d'aptitude et d'utilisation de la mer et le schéma de mise en valeur de la mer.

1905-2005

métrage linéaire: 19,40 ml

Conditions d'accès : La consultation des documents s'effectue conformément au code du Patrimoine, art. 213-1

Lieu de conservation : Archives départementales du Morbihan

¹⁴⁵ Répertoire détaillé <https://ressources.histoire-environnement.org/Repertoire-d-archives-detaille-DDAM-du-Morbihan-quartier-maritime-de-Vannes>

Versement 101 W¹⁴⁶

Direction départementale des affaires maritimes du Morbihan

Présentation du contenu

Ce versement s'articule autour de cinq grandes parties :

- Administration générale : on y trouve essentiellement la correspondance et la comptabilité du quartier de Groix. À noter dans cette partie un recueil de chansons de marins dont quelques unes évoquent l'Île de Groix ;
- Gens de mer : regroupe la gestion administrative des marins, leur formation avec le fonctionnement des écoles maritimes et la gestion sociale en relation avec l'établissement national des invalides de la marine ;
- Navire et navigation : concerne l'immatriculation des navires rattachés au quartier, la sécurité de la navigation en mer ainsi que les dossiers des disparitions en mer, les naufrages et épaves ;
- Pêche maritime : s'y trouvent les statistiques, la police de la pêche, la crise de la pêche et le suivi des organisations professionnelles ;
- Cultures marines : cette petite partie rassemble quelques autorisations de concessions d'établissement de pêche notamment pendant la seconde guerre mondiale.

1927-1961

métrage linéaire: 11 ml

Conditions d'accès : La consultation des documents s'effectue conformément au code du Patrimoine, art. 213-1

Lieu de conservation : Archives départementales du Morbihan

Versement 2078 W¹⁴⁷

¹⁴⁶ Répertoire détaillé <https://ressources.histoire-environnement.org/Repertoire-d-archives-detaille-DDAM-du-Morbihan-peches-maritimes-et-cultures>

¹⁴⁷ Répertoire détaillé <https://ressources.histoire-environnement.org/Repertoire-d-archives-detaille-DDAM-du-Morbihan-quartier-maritime-de-Vannes-2636>

Aperçu des fonds d'archives publiques et privées concernant la protection de la nature en Bretagne

Direction départementale des affaires maritimes du Morbihan

quartier maritime de Vannes

Présentation du contenu

Ce versement comporte des documents relatifs aux gens de mer à savoir notamment des rapports détaillés d'accident ou de maladie, des documents relatifs aux navires avec des registres d'immatriculation, d'armement et de désarmement et enfin quelques statistiques de pêche maritime.

1939-1995

métrage linéaire: 5,40 ml

Conditions d'accès : La consultation des documents s'effectue conformément au code du Patrimoine, art. 213-1

Lieu de conservation : Archives départementales du Morbihan

Energie, climat

National

Versement 19870342¹⁴⁸

Ministère : Industrie

Direction générale : Industrie et matières premières

Sommaire

Instruction des déclarations d'utilité publique pour les centrales thermiques et nucléaires : Dossiers d'enquête, études d'impact, registres d'enquêtes, travaux des commissions d'enquêtes, plans (classement par site, sans ordre alphabétique). Sites de **Plogoff** (Finistère), Saint-Laurent des Eaux (Loir-et-Cher), Paluel (Seine-Maritime), Gravelines (Nord), Dampierre-en-Burly (Loiret), Penly (Seine-Maritime), Golfech, La Hague (Manche), Flammanville (Manche), Chooz (Ardennes), Fessenheim (Haut-Rhin), Chinon (Indre-et-Loire), Cruas (Ardèche), Tricastin (Drôme, Vaucluse), Port-la-Nouvelle (Aude), Le Pellerin (Loire-Atlantique), Creys-Malville (Isère), Belleville (Cher), Saint-Alban Saint-Maurice-l'Exil (Isère), Blayais (Gironde), Bugey (Ain).

Art 1-50 : Dossiers de centrales nucléaires dont Monts d'Arrée à **Brennilis** (Finistère),, 1956-1986.

Conditions d'accès : La consultation des documents s'effectue conformément au code du Patrimoine, art. 213-1

Métrage linéaire : 15 ml

Lieu de conservation : Archives nationales

¹⁴⁸ Répertoire détaillé <https://ressources.histoire-environnement.org/Repertoire-d-archives-detaille-Administration-centrale-Instruction-des>

Côtes-d'Armor

Versement 1888 W¹⁴⁹

Direction départementale des territoires et de la mer des Côtes-d'Armor

Service aménagement met et littoral

Sommaire

Parc éolien en baie de Saint-Brieuc : dossier d'enquête publique

[2000]

Métrage linéaire: 3

Conditions d'accès : La consultation des documents s'effectue conformément au code du Patrimoine, art. 213-1

Lieu de conservation : Archives départementales des Côtes-d'Armor

Ille-et-Vilaine

Versement 1262 W¹⁵⁰

Direction régionale de l'industrie, de la recherche et de l'environnement
Bretagne

Sommaire

1262 W 1 - 25: Activités du service des mines: explosifs, usine marée motrice de la Rance, centrale nucléaire de Brénilis

1962-1967

Métrage linéaire: 2,5

Conditions d'accès : La consultation des documents s'effectue conformément au code du Patrimoine, art. 213-1

Lieu de conservation : Archives départementales d'Ille-et-Vilaine

¹⁴⁹ Répertoire détaillé <https://ressources.histoire-environnement.org/Repertoire-d-archives-detaille-DDTM-des-Cotes-d-Armor-Parc-eolien-en-baie-de>

¹⁵⁰ Répertoire détaillé <https://ressources.histoire-environnement.org/Repertoire-d-archives-detaille-DRIRE-Bretagne-Activites-du-service-des-mines>

Versement 2230 W¹⁵¹

**Direction régionale de l'industrie, de la recherche et de l'environnement
Bretagne**

Sommaire

2230 W 1 - 64: Etudes et publications relatives au sous-sol dont les études réalisées par le BRGM (Bureau de recherches géologiques et minières) en appui technique à la DRIRE (1962-2001).

Relations DRIRE - BRGM (1994-1996)

Métrage linéaire: 6,80

Conditions d'accès : La consultation des documents s'effectue conformément au code du Patrimoine, art. 213-1

Lieu de conservation : Archives départementales d'Ille-et-Vilaine

Versement 2233 W¹⁵²

**Direction régionale de l'industrie, de la recherche et de l'environnement
Bretagne**

Sommaire

2233 W 1 - 858: Energie. - Construction, travaux, contrôle sur des lignes électriques, fibres optiques, canalisations de gaz, barrages, centrales thermiques et hydroélectriques

1920-2008

Métrage linéaire: 33

¹⁵¹ Répertoire détaillé <https://ressources.histoire-environnement.org/Repertoire-d-archives-detaille-DRIRE-Bretagne-Etudes-et-publications-relatives>

¹⁵² Répertoire détaillé <https://ressources.histoire-environnement.org/Repertoire-d-archives-detaille-DRIRE-Bretagne-energie-1920-2008>

Aperçu des fonds d'archives publiques et privées concernant la protection de la nature en Bretagne

Conditions d'accès : La consultation des documents s'effectue conformément au code du Patrimoine, art. 213-1

Lieu de conservation : Archives départementales d'Ille-et-Vilaine

Versement 2594 W¹⁵³

**Direction régionale de l'industrie, de la recherche et de l'environnement
Bretagne**

Sommaire

Canalisations ; énergie ; amiante ; service prioritaire électrique ; éolien ; bois 1991-2005

(en cours de classement)

Conditions d'accès : La consultation des documents s'effectue conformément au code du Patrimoine, art. 213-1

Lieu de conservation : Archives départementales d'Ille-et-Vilaine

Centre d'information sur l'énergie et l'environnement (Rennes), 1960-2011

Cote :

2449 W 1 - 103¹⁵⁴

Contenu :

Le versement contient des éléments sur le fonctionnement de la structure et sur ses activités : protection de l'environnement, sensibilisation à la pollution de l'air, gestion des déchets, promotion des énergies renouvelables.

Rapports d'activité, dossiers de subventions, éléments de communication, outils pédagogiques, documents de présentation des actions menées (expositions, conférences, semaines de sensibilisation thématiques), et surtout les nombreuses affiches illustrant ces actions, témoignent de ce que l'association CIELE a été un

¹⁵³ Répertoire détaillé <https://ressources.histoire-environnement.org/Repertoire-d-archives-detaille-DRIRE-Bretagne-Canalisations-energie-amiante>

¹⁵⁴ Répertoire détaillé <https://ressources.histoire-environnement.org/Fonds-Centre-d-information-sur-l-energie-et-l-environnement-Rennes-1960-2011>

Aperçu des fonds d'archives publiques et privées concernant la protection de la nature en Bretagne

acteur de l'éducation à l'environnement en Bretagne. Ces actions ont été menées dans les écoles et collèges, principalement en Ille-et-Vilaine, mais également dans les autres départements bretons. CIELE a aussi été un lieu de ressources ouvert au grand public grâce à son centre de documentation ; a mis ses compétences au service des collectivités en les accompagnant dans leurs études sur la maîtrise de l'énergie ou sur la gestion des déchets, dans des opérations de promotion ou encore dans la participation à des commissions de suivi et de surveillance d'installations de traitements de déchets. Des formations ont été proposées aussi bien aux élus, enseignants, collectivités locales que secteur associatif. Les conventions conservées - avec les Conseil régional, Conseil général, Ville de Rennes, DIREN-DREAL- font état des nombreux projets rendus possibles. CIELE a notamment été liée par convention à l'ADEME (Agence de l'environnement et de la maîtrise de l'énergie) de 2001 à 2010.

Publication :

Archives départementales d'Ille-et-Vilaine

20/09/2021

Informations sur le producteur :

Centre d'information sur l'énergie et l'environnement (Rennes)

Informations sur l'acquisition :

Historique de conservation :

Association loi 1901 issue du mouvement écologiste national « Les Amis de la Terre », CIELE (Centre d'Information sur l'Énergie et l'Environnement) a été créée à Rennes en 1986. Son objectif principal était de mettre à disposition des particuliers des informations sur les questions environnementales et sur les questions d'énergie.

Elle a compté jusqu'à 7 salariés et ses locaux étaient situés : 96, canal Saint-Martin à Rennes. Elle a cessé ses activités et a été dissoute en mars 2011.

CIELE a fourni les archives de ses prédécesseurs. L'ensemble a été versé aux Archives départementales d'Ille-et-Vilaine le 30 mars 2011. CIELE ayant exercé des missions de service public, une partie des archives a suivi le sort des archives publiques et a été classée dans le versement 2449W. La partie relevant des archives privées a été cotée en 274J. Y apparaissent quatre producteurs : les archives privées d'Yves Cochet et les archives de trois associations : les amis de la terre de Rennes, l'association rennaise pour la boutique des sciences et CIELE.

Les 2 ensembles contiennent une belle collection d'affiches répartie en fonction de l'origine des fonds. Il n'a pas toujours été possible de déterminer les producteurs pour les affiches antérieures à la création de CIELE.

Description :

Critères de sélection :

Aperçu des fonds d'archives publiques et privées concernant la protection de la nature en Bretagne

Conservation intégrale sauf documents en double.

Conditions d'accès :

Librement communicable à l'exception de 2 articles (2449 W 8 et 88) soumis à un délai de 50 ans (vie privée) en référence au code du patrimoine.

Langues :

Français

Description physique :

Importance matérielle :

8,40 ml

Organisme responsable de l'accès intellectuel :

Archives départementales d'Ille-et-Vilaine

Série 8 S¹⁵⁵

Mines et énergie d'Ille-et-Vilaine

Sommaire

8 S 1 - 726 mines, carrières, réseaux de distribution d'énergie électrique, tourbières et eaux minérales

1796-1971

Métrage linéaire: 31,65

Conditions d'accès : La consultation des documents s'effectue conformément au code du Patrimoine, art. 213-1

Lieu de conservation : Archives départementales d'Ille-et-Vilaine

¹⁵⁵ Répertoire détaillé <https://ressources.histoire-environnement.org/Repertoire-d-archives-detaille-Mines-et-energie-d-Ille-et-Vilaine-1796-1971>

Construction, sites, paysages

Paysages

Morbihan

Versement 1755 W¹⁵⁶

Conseil général du Morbihan

Présentation du contenu

Ce versement s'articule en trois parties :

- Préservation des paysages et du cadre de vie. Cette partie regroupe les documents relatifs à la création d'espaces verts et reboisement de terrains communaux, à la lutte contre la chenille processionnaire du pin, à la surveillance des forêts morbihannaises, ainsi que les plans d'aménagement paysager et touristique.
- Développement du plan départemental des itinéraires de promenade et de randonnée. Sont regroupés dans cette partie les documents concernant la mise en place et la promotion des plans départementaux des itinéraires de promenade et de randonnée.
- Réseau de chemins de fer. Cette partie contient uniquement des documents relatifs aux cessions de terrains appartenant à la Compagnie des chemins de fer d'intérêt local du Morbihan. Ces dossiers ont été transférés par la direction départementale de l'Équipement.

1951-2004

métrage linéaire: 4,30 ml

Conditions d'accès : La consultation des documents s'effectue conformément au code du Patrimoine, art. 213-1

Lieu de conservation : Archives départementales du Morbihan

¹⁵⁶ *Répertoire détaillé* <https://ressources.histoire-environnement.org/Repertoire-d-archives-detaille-Conseil-general-du-Morbihan-preservation-du>

Sites

La Loi des 21-24 avril 1906 organisant la protection des sites et monuments naturels de caractère artistique, à l'initiative de Charles Beauquier, est la première loi sur la protection des sites naturels, des paysages et des monuments naturels en France. Une loi qui sera abrogée et remplacée par la loi du 2 mai 1930.

Sous la dénomination d'espaces protégés étaient regroupés d'une part les sites protégés (loi du 2 mai 1930), d'autres part les constructions en abords de monuments historiques et les secteurs sauvegardés (lois des 25 février 1943 et 4 août 1962). Ces attributions ont relevé de l'Éducation nationale puis de la Culture jusqu'en 1978 ; la réorganisation de 1995 les a partagés entre la l'Environnement (pour les sites) et la Culture (pour le reste).

Les espaces protégés ont formé de 1978 à 1995 une sous-direction, sous des dénominations diverses (en 1978 sites et espaces protégés, en 1985 mise en valeur et protection des espaces).

National

Versement 19890126¹⁵⁷

Ministère: Culture

Direction: Architecture

Sous-direction: Sites, espaces protégés

Sommaire

Art 1-21 : Commission départementale des sites :

Chantiers intellectuels, représentants du ministre, inspecteurs par département, lignes électriques par département,

procès-verbaux commission départementale des sites par département, procès-verbaux commission supérieure des sites, 1930-56

Art 21-24 : Périmètres surveillés, classés par département et commune, 1942-43

Art 25-128 : Sites. Avis et rapports, dossiers classés par département et commune, 1908-73

Art 129-140. Affichage : Généralités et dossiers par département, composés de : Généralités, réglementation et cas par commune, 1911-70

¹⁵⁷ Répertoire détaillé <https://ressources.histoire-environnement.org/Repertoire-d-archives-detaille-Ministere-Culture-Commission-departementale-des>

Aperçu des fonds d'archives publiques et privées concernant la protection de la nature en Bretagne

Métrage linéaire: 14

Conditions d'accès : La consultation des documents s'effectue conformément au code du Patrimoine, art. 213-1

Lieu de conservation : Archives nationales

Versement 20060546¹⁵⁸

Ministère : Écologie et développement durable

Direction : Nature et paysages

Sous-direction : Sites et paysages

Sommaire

Art 1-29 : Exposition « Les sites protégés au titre de la loi du 2 mai 1930 – lieux de beauté, lieu de mémoire » : affiches éditées par l'ancienne sous direction des sites protégés

1999

Conditions d'accès : La consultation des documents s'effectue conformément au code du Patrimoine, art. 213-1 à 3

Nombre d'articles : 29

Lieu de conservation : Archives nationales

¹⁵⁸ Répertoire détaillé <https://ressources.histoire-environnement.org/Repertoire-d-archives-detaille-Administration-centrale-29-affiches-numerisees>

Aperçu des fonds d'archives publiques et privées concernant la protection de la nature en Bretagne

Versement 20070641¹⁵⁹

Ministère : Ecologie et développement durable

Direction : Secrétariat général

Sous direction : Département communication et information

Sommaire

Affiches

Art 1-9 : Les journées de l'environnement, 1993-2000

Art 10-20 : Le printemps de l'environnement, 1999-2003

Art 21-27 : Développement durable, 2003-2006

Communicabilité : libre

Nombre d'articles : 26

Lieu de conservation : Archives nationales

Versement 20090321¹⁶⁰

Ministère : Écologie et développement durable

Direction : Nature et paysages

Sous-direction : Sites et paysages

Sommaire

Art 1-11 : sites classés et inscrits : fiches cartographiques sous forme de calque comportant un croquis de délimitation du site et un extrait de décret ou arrêté de création du site (classement par département) , 1927-années 1970

20090321/3/11-20090321/3/14 : Côtes-du-Nord, (1927-1966)

¹⁵⁹ Répertoire détaillé <https://ressources.histoire-environnement.org/Repertoire-d-archives-detaille-Administration-centrale-campagnes-d-information-948>

¹⁶⁰ Répertoire détaillé <https://ressources.histoire-environnement.org/Repertoire-d-archives-detaille-Administration-centrale-sites-classes-et>

Aperçu des fonds d'archives publiques et privées concernant la protection de la nature en Bretagne

20090321/4 : Finistère. années 1970

20090321/5 : Ille-et-Vilaine. années 1970

20090321/8 : Morbihan. Années 1970

Conditions d'accès : La consultation des documents s'effectue conformément au code du Patrimoine, art. 213-1 à 3

Lieu de conservation : Archives nationales

Côtes-d'Armor

Série 4 T¹⁶¹

Préfecture des Côtes-d'Armor

Sommaire

4 T 11 : Sites et monuments naturels. Commission départementale des sites - comptes rendus de réunions, correspondance (1906-1975)

4 T 12 : Sites et monuments naturels. Règlements, instructions, correspondance, listes. Dossiers d'instructions de constructions de lotissements et d'édifices (1898-1952)

4 T 59 : Sites et monuments naturels. Dossiers par communes.

4 T 60 : Sites et monuments naturels. Dossiers par communes.

4 T 61 : Sites et monuments naturels. Dossiers par communes.

4 T 62 : Sites et monuments naturels. Dossiers par communes.

Métrage linéaire: 0,60

Conditions d'accès : La consultation des documents s'effectue conformément au code du Patrimoine, art. 213-1

Lieu de conservation : Archives départementales des Côtes-d'Armor

¹⁶¹ Répertoire détaillé <https://ressources.histoire-environnement.org/Repertoire-d-archives-detaille-Prefecture-des-Cotes-d-Armor-commissions-des>

Finistère

Versement 149 W¹⁶²

Préfecture du Finistère

Sommaire

149 W 1-28 : Commission départementale des sites, perspectives et paysages
1945-1979

Métrage linéaire: 2,80

Conditions d'accès : La consultation des documents s'effectue conformément au code du Patrimoine, art. 213-1

Lieu de conservation : Archives départementales du Finistère

Série 4 T¹⁶³

Préfecture du Finistère

Sommaire

4 T 23 : Inventaire des richesses naturelles, pittoresques et artistiques de la France dressé par arrondissement par le Touring Club de France (sans date)

4 T 24 : Affichage : protection des sites pittoresques et des monuments historiques (1912-1943)

4 T 67 : Généralités : lois, décrets, instructions et circulaires (1910-1940)

4 T 68 : Listes des sites classés (France, Finistère) ; avis de classement (1906-1938)

4 T 69 : Personnel de la Protection des sites : représentants du Ministère, membres et correspondance de la Commission des sites (1899-1940)

4 T 70 : Commission des sites : organisation, convocations, ordre du jour, procès-verbaux (1900-1938)

¹⁶² Répertoire détaillé <https://ressources.histoire-environnement.org/Repertoire-d-archives-detaille-Prefecture-Finistere-Commission-departementale>

¹⁶³ Répertoire détaillé <https://ahpne.fr/repertoire-d-archives-detaille-Prefecture-du-Finistere-commissions-des-sites-et>

Aperçu des fonds d'archives publiques et privées concernant la protection de la nature en Bretagne

4 T 71 : Protection des sites : notes, instances de classement, subventions, affaires, Touring Club de France, Société pour la protection des paysages (1901-1940)

4 T 72-74 : Protection des sites. Dossiers communaux

Métrage linéaire: 1

Conditions d'accès : La consultation des documents s'effectue conformément au code du Patrimoine, art. 213-1

Lieu de conservation : Archives départementales du Finistère

Ille-et-Vilaine

Versement 1730 W¹⁶⁴

Direction régionale de l'environnement Bretagne

Sommaire

1730 W 1 - 461: Secrétariat général, comptabilité : sites classées, revue de presse (1977-2002) ;

Service de l'évaluation et du développement durable : dossiers d'évaluation de l'aménagement de sites (1950-2005);

Service Nature et Paysages: dossiers d'évaluation de sites sensibles, demandes de subventions (1960-2000) ;

Service de l'eau, des milieux aquatiques et des risques naturels : dossiers d'analyses sites, avis (1994-2002)

1950-2005

Métrage linéaire: 46

Conditions d'accès : La consultation des documents s'effectue conformément au code du Patrimoine, art. 213-1

Lieu de conservation : Archives départementales d'Ille-et-Vilaine

Versement 1962 W¹⁶⁵

Direction régionale de l'environnement Bretagne

Sommaire

1962 W 1 - 8: Sites naturels protégés.

campagnes d'information (1986-1990) ;

séminaire national des inspecteurs des sites classés, Bréhat (2006)

¹⁶⁴ Répertoire détaillé <https://ressources.histoire-environnement.org/Repertoire-d-archives-detaille-DIREN-Bretagne-sites-classes-1950-2005>

¹⁶⁵ Répertoire détaillé <https://ressources.histoire-environnement.org/Repertoire-d-archives-detaille-DIREN-Bretagne-sites-classes-1986-2006>

Aperçu des fonds d'archives publiques et privées concernant la protection de la nature en Bretagne

1986-2006

Métrage linéaire: 0,8

Conditions d'accès : La consultation des documents s'effectue conformément au code du Patrimoine, art. 213-1

Lieu de conservation : Archives départementales d'Ille-et-Vilaine

Morbihan

Versement 1232 W¹⁶⁶

Préfecture du Morbihan

Présentation du contenu

Ce versement comporte des documents relatifs aux réunions des chefs de services départementaux, aux certificats d'affichage et à l'urbanisme.

1976-1986

métrage linéaire: 4,70 ml

Conditions d'accès : La consultation des documents s'effectue conformément au code du Patrimoine, art. 213-1

Lieu de conservation : Archives départementales du Morbihan

¹⁶⁶ *Répertoire détaillé* <https://ressources.histoire-environnement.org/Repertoire-d-archives-detaille-Prefecture-du-Morbihan-perimetres-sensibles-1976>

Versement 1607 W¹⁶⁷

Préfecture du Morbihan

Présentation du contenu

Ce versement comporte des documents sur la composition de la commission des sites, perspectives et paysages, des procès-verbaux et des dossiers des réunions.

1948-1991

métrage linéaire: 4,80 ml

Conditions d'accès : La consultation des documents s'effectue conformément au code du Patrimoine, art. 213-1

Lieu de conservation : Archives départementales du Morbihan

Versement 1727 W¹⁶⁸

Préfecture du Morbihan

Présentation du contenu

Ce versement comporte des dossiers relatifs à la commission départementale des sites, perspectives et paysages

1976-2002

métrage linéaire: 12,20 ml

Conditions d'accès : La consultation des documents s'effectue conformément au code du Patrimoine, art. 213-1

Lieu de conservation : Archives départementales du Morbihan

¹⁶⁷ Répertoire détaillé <https://ressources.histoire-environnement.org/Repertoire-d-archives-detaille-Prefecture-du-Morbihan-commission-departementale>

¹⁶⁸ Répertoire détaillé <https://ressources.histoire-environnement.org/Repertoire-d-archives-detaille-Prefecture-du-Morbihan-commission-departementale-2670>

Aperçu des fonds d'archives publiques et privées concernant la protection de la nature en Bretagne

Versement 1803 W¹⁶⁹

Préfecture du Morbihan

Présentation du contenu

Ce versement comporte des dossiers relatifs à la commission départementale des sites, perspectives et paysages.

1964-2009

métrage linéaire: 8,60 ml

Conditions d'accès : La consultation des documents s'effectue conformément au code du Patrimoine, art. 213-1

Lieu de conservation : Archives départementales du Morbihan

Versement 2492 W¹⁷⁰

Préfecture du Morbihan

Présentation du contenu

Ce versement comporte des dossiers relatifs à la commission départementale des sites, perspectives et paysages

1936 - 1980

métrage linéaire: 1.8 ml

Conditions d'accès : La consultation des documents s'effectue conformément au code du Patrimoine, art. 213-1

Lieu de conservation : Archives départementales du Morbihan

¹⁶⁹ Répertoire détaillé <https://ressources.histoire-environnement.org/Repertoire-d-archives-detaille-Prefecture-du-Morbihan-commission-departementale-2671>

¹⁷⁰ Répertoire détaillé <https://ressources.histoire-environnement.org/Repertoire-d-archives-detaille-Prefecture-du-Morbihan-commission-departementale-2672>

Prévention des risques

Risques industriels

National

Versement 20070113¹⁷¹

Ministère : Écologie et développement durable

Direction : Prévention des pollutions et des risques

Sous direction : Service de l'environnement industriel

Sommaire

Art 1-419 : Installations classées : plaintes, études techniques, avis du ministère, avis judiciaire

classement par département, commune et entreprise

20070113/92-20070113/95

19881-2006

Côtes-d'Armor

20070113/114-20070113/120

1986-1999

Finistère

20070113/148-20070113/150

1983-1994

Ille-et-Vilaine

20070113/216-20070113/217

1971-1993

Morbihan

Conditions d'accès : La consultation des documents s'effectue conformément au code du Patrimoine, art. 213-1 à 3

Nombre d'articles : 16

Métrage linéaire : 1,6 ml

¹⁷¹ Répertoire détaillé <https://ressources.histoire-environnement.org/Repertoire-d-archives-detaille-Installations-classees-plaintes-etudes>

Aperçu des fonds d'archives publiques et privées concernant la protection de la nature en Bretagne

Lieu de conservation : Archives nationales

Versement 20070643¹⁷²

Ministère : Écologie et développement durable

Direction : Prévention des pollutions et des risques

Sous direction : Prévention des risques

Sommaire

Plans de prévention des risques naturels et inondations (PPRI)

Art 1-6 : Point avec préfets : avancement, bilans, enquêtes publiques, questions parlementaires, 1994-2004

Art 7-61 : PPRI : rapport de présentation, arrêté portant approbation, règlement, carte des aléas , plan de zonage (classement par département et commune), 1972-2005

20070643/25-20070643/26

1997-2004

Finistère

20070643/36

2005

Ille-et-Vilaine

Conditions d'accès : La consultation des documents s'effectue conformément au code du Patrimoine, art. 213-1 à 3

Nombre d'articles : 8

Métrage linéaire : 2 ml

Lieu de conservation : Archives nationales

¹⁷² Répertoire détaillé <https://ressources.histoire-environnement.org/Repertoire-d-archives-detaille-Administration-centrale-Plans-de-prevention-des>

Côtes-d'Armor

Versement 1382 W¹⁷³

Préfecture des Côtes-d'Armor

Sommaire

Art. 1 à 14: Établissements classés dangereux, incommodés ou insalubres

Canalisations de transport de gaz (1972-1990)

Dépôts de propane (1968-1970)

Établissements classés dangereux, incommodés ou insalubres : dossiers (1958-1974)

Établissements classés dangereux, incommodés ou insalubres : enquête communale (1961)

Établissements classés dangereux, incommodés ou insalubres : liste et questionnaires (1901-1905)

Métrage linéaire: 1,40

Conditions d'accès : La consultation des documents s'effectue conformément au code du Patrimoine, art. 213-1

Lieu de conservation : Archives départementales des Côtes-d'Armor

¹⁷³ Répertoire détaillé <https://ressources.histoire-environnement.org/spip.php?page=recherche2>

Versement 1473 W¹⁷⁴

Préfecture des Côtes-d'Armor

Sommaire

Art. 1 à 125: Dossiers d'installations industrielles (1898-1938, 1941-2000).

Métrage linéaire: 12,50

Conditions d'accès : La consultation des documents s'effectue conformément au code du Patrimoine, art. 213-1

Lieu de conservation : Archives départementales des Côtes-d'Armor

Versement 1514 W¹⁷⁵

Préfecture des Côtes-d'Armor

Sommaire

Art. 1 à 41: Installations classées pour la protection de l'environnement : dossiers d'autorisation.

1929-2008

Métrage linéaire: 4

Conditions d'accès : La consultation des documents s'effectue conformément au code du Patrimoine, art. 213-1

Lieu de conservation : Archives départementales des Côtes-d'Armor

¹⁷⁴ Répertoire détaillé <https://ressources.histoire-environnement.org/Repertoire-d-archives-detaille-Prefecture-des-Cotes-d-Armor-Dossiers-d>

¹⁷⁵ Répertoire détaillé <https://ressources.histoire-environnement.org/Repertoire-d-archives-detaille-Prefecture-des-Cotes-d-Armor-Installations>

Versement 1530 W¹⁷⁶

Préfecture des Côtes-d'Armor

Sommaire

1530 W 1-8 : Installations classées pour la protection de l'environnement : dossiers d'autorisation, 1965-2008

Métrage linéaire: 1.

Conditions d'accès : La consultation des documents s'effectue conformément au code du Patrimoine, art. 213-1

Lieu de conservation : Archives départementales des Côtes-d'Armor

Versement 1575 W¹⁷⁷

Préfecture des Côtes-d'Armor

Sommaire

1575 W 1-5 : Installations classées pour la protection de l'environnement : dossiers d'autorisation, 1972-2009

Métrage linéaire: 0,5

Conditions d'accès : La consultation des documents s'effectue conformément au code du Patrimoine, art. 213-1

Lieu de conservation : Archives départementales des Côtes-d'Armor

¹⁷⁶ Répertoire détaillé <https://ressources.histoire-environnement.org/Rertoire-d-archives-detaille-Prefecture-Cotes-d-Armor-Installations-classees>

¹⁷⁷ Répertoire détaillé <https://ressources.histoire-environnement.org/Repertoire-d-archives-detaille-Prefecture-Cotes-d-Armor-Installations-classees>

Aperçu des fonds d'archives publiques et privées concernant la protection de la nature en Bretagne

Versement 1580 W¹⁷⁸

Préfecture des Côtes-d'Armor

Sommaire

Installations classées pour la protection de l'environnement, fonctionnement des services préfectoraux et dossiers d'autorisation.

1580 W 1-2 : Direction, cellule assurance qualité : manuel, recours, audits, rapports d'activité (1999-2006)

1580 W 3 : Secrétariat général, déménagement, inauguration de la DSV 22 (1977-2006)

1580 W 4 : Service protection du consommateur et régulation économique : dossiers d'établissements hôteliers classés radiés (1976-2007)

1580 W 5-35 : Service prévention des risques environnementaux : secteur gibier et faune sauvage ; ICPE industrielles : dossiers d'autorisation, enquêtes, bilans (1910-2010)

Métrage linéaire: 3,5

Conditions d'accès : La consultation des documents s'effectue conformément au code du Patrimoine, art. 213-1

Lieu de conservation : Archives départementales des Côtes-d'Armor

Versement 1619 W¹⁷⁹

Préfecture des Côtes-d'Armor

Sommaire

1619 W 1-11: Installations classées pour la protection de l'environnement : dossiers d'autorisation, 1959-2011

¹⁷⁸ Répertoire détaillé <https://ressources.histoire-environnement.org/Repertoire-d-archives-detaille-Prefecture-Cotes-d-Armor-Installations-classees-3970>

¹⁷⁹ Répertoire détaillé <https://ressources.histoire-environnement.org/Repertoire-d-archives-detaille-Prefecture-Cotes-d-Armor-Installations-classees-3971>

Métrage linéaire: 1,10

Conditions d'accès : La consultation des documents s'effectue conformément au code du Patrimoine, art. 213-1

Lieu de conservation : Archives départementales des Côtes-d'Armor

Versement 1840 W¹⁸⁰

Préfecture des Côtes-d'Armor

Sommaire

1840 W 1-14: Installations classées pour la protection de l'environnement : dossiers d'autorisation, 1968-2015

Métrage linéaire: 1,10

Conditions d'accès : La consultation des documents s'effectue conformément au code du Patrimoine, art. 213-1

Lieu de conservation : Archives départementales des Côtes-d'Armor

Versement 1852 W¹⁸¹

Préfecture des Côtes-d'Armor

Sommaire

1852 W 1-22: Installations classées pour la protection de l'environnement (ICPE): dossiers d'autorisation.

1969-2018

¹⁸⁰ Répertoire détaillé <https://ressources.histoire-environnement.org/Repertoire-d-archives-detaille-Prefecture-Cotes-d-Armor-Installations-classees-3972>

¹⁸¹ Répertoire détaillé <https://ressources.histoire-environnement.org/Repertoire-d-archives-detaille-Prefecture-des-Cotes-d-Armor-installations-4115>

Aperçu des fonds d'archives publiques et privées concernant la protection de la nature en Bretagne

Métrage linéaire: 3,26

Conditions d'accès : La consultation des documents s'effectue conformément au code du Patrimoine, art. 213-1

Lieu de conservation : Archives départementales des Côtes-d'Armor

Versement 1877 W

Préfecture des Côtes-d'Armor

Sommaire

1877 W 1-28: Installations classées pour la protection de l'environnement (ICPE): dossiers d'autorisation.

1969-2020

Métrage linéaire: 4,11

Conditions d'accès : La consultation des documents s'effectue conformément au code du Patrimoine, art. 213-1

Lieu de conservation : Archives départementales des Côtes-d'Armor

Finistère

Versement 1957 W¹⁸²

Préfecture du Finistère

Sommaire

1957 W 1-461 : Dossiers des installations classées enregistrés entre 1948 et 1982..

1946-2003

Métrage linéaire: 69,11

¹⁸² Répertoire détaillé <https://ressources.histoire-environnement.org/Repertoire-d-archives-detaille-Prefecture-Finistere-installations-classees-1946>

Aperçu des fonds d'archives publiques et privées concernant la protection de la nature en Bretagne

Conditions d'accès : La consultation des documents s'effectue conformément au code du Patrimoine, art. 213-1

Lieu de conservation : Archives départementales du Finistère

Versement 1994 W¹⁸³

Préfecture du Finistère

Sommaire

1994 W 1-452 : Dossiers des installations classées enregistrés entre 1983 et 1992.
1946-2015

Métrage linéaire: 72,74

Conditions d'accès : La consultation des documents s'effectue conformément au code du Patrimoine, art. 213-1

Lieu de conservation : Archives départementales du Finistère

Ille-et-Vilaine

Versement 2231 W¹⁸⁴

**Direction régionale de l'industrie, de la recherche et de l'environnement
Bretagne**

Sommaire

2231 W 1 - 130: Installations classées, déchets, sites pollués
1958-2008

Métrage linéaire: 10,8

¹⁸³ Répertoire détaillé <https://ressources.histoire-environnement.org/Repertoire-d-archives-detaille-Prefecture-Finistere-installations-classees-1946-4005>

¹⁸⁴ Répertoire détaillé <https://ressources.histoire-environnement.org/Repertoire-d-archives-detaille-DRIRE-Bretagne-Installations-classees-dechets>

Aperçu des fonds d'archives publiques et privées concernant la protection de la nature en Bretagne

Conditions d'accès : La consultation des documents s'effectue conformément au code du Patrimoine, art. 213-1

Lieu de conservation : Archives départementales d'Ille-et-Vilaine

Morbihan

Versement 2168 W¹⁸⁵

Préfecture du Morbihan

Sommaire

2168W 1-113: Installations classées de carrières et industrielles, 1971-2016

Ce versement comporte des dossiers d'installations classées de carrières et d'industries, en activité ou non. Ces dossiers sont composés de différentes pièces : arrêtés et demandes d'autorisation, récépissés de déclaration, plans, délibérations.

Conditions d'accès : La consultation des documents s'effectue conformément au code du Patrimoine, art. 213-1 à 3

Nombre d'articles : 113

Métrage linéaire : 8 ml

Lieu de conservation : Archives départementales du Morbihan

Versement 1186 W¹⁸⁶

Préfecture du Morbihan

Présentation du contenu

Ce versement comporte les dossiers concernant la gestion des déchets, les surveillances des pollutions

1975-1986

¹⁸⁵ Répertoire détaillé <https://ressources.histoire-environnement.org/Repertoire-d-archives-detaille-Prefecture-du-Morbihan-installations-classees-2691>

¹⁸⁶ Répertoire détaillé <https://ressources.histoire-environnement.org/Repertoire-d-archives-detaille-Prefecture-du-Morbihan-gestion-des-dechets>

Aperçu des fonds d'archives publiques et privées concernant la protection de la nature en Bretagne

métrage linéaire: 25 ml

Conditions d'accès : La consultation des documents s'effectue conformément au code du Patrimoine, art. 213-1

Lieu de conservation : Archives départementales du Morbihan

Versement 2216W¹⁸⁷

Préfecture du Morbihan

Sommaire

2216W 1-189 : Installations classées industrielles, 1981-2016

Ce versement comporte des dossiers d'installations classées d'industries. Ces dossiers sont composés de différentes pièces : arrêtés et demandes d'autorisation, récépissés de déclaration, plans, délibérations.

Conditions d'accès : La consultation des documents s'effectue conformément au code du Patrimoine, art. 213-1 à 3

Nombre d'articles : 189

Métrage linéaire : 10 ml

Lieu de conservation : Archives départementales du Morbihan

Versement 2121W¹⁸⁸

Direction départementale des territoires et de la mer du Morbihan

Sommaire

2121W 1-428: Installations classées industrielles, 1946-2015

¹⁸⁷ Répertoire détaillé <https://ressources.histoire-environnement.org/Repertoire-d-archives-detaille-Prefecture-du-Morbihan-installations-classees-2692>

¹⁸⁸ Répertoire détaillé <https://ressources.histoire-environnement.org/Repertoire-d-archives-detaille-Prefecture-du-Morbihan-installations-classees-2689>

Aperçu des fonds d'archives publiques et privées concernant la protection de la nature en Bretagne

Ce versement comporte des dossiers d'installations classées d'industries qui peuvent encore être en activité. Ces dossiers sont composés de différentes pièces : arrêtés et demandes d'autorisation, récépissés de déclaration, plans, délibérations.

Conditions d'accès : La consultation des documents s'effectue conformément au code du Patrimoine, art. 213-1 à 3

Nombre d'articles : 428

Métrage linéaire : 30 ml

Lieu de conservation : Archives départementales du Morbihan

Versement 985 W¹⁸⁹

Préfecture du Morbihan

Sous-préfecture de Lorient

Présentation du contenu

Ce versement comporte des dossiers relatifs aux installations classées

métrage linéaire: 54 ml

Conditions d'accès : La consultation des documents s'effectue conformément au code du Patrimoine, art. 213-1

Lieu de conservation : Archives départementales du Morbihan

¹⁸⁹ *Répertoire détaillé* <https://ressources.histoire-environnement.org/Repertoire-d-archives-detaille-Prefecture-du-Morbihan-installations-classees-2673>

Aperçu des fonds d'archives publiques et privées concernant la protection de la nature en Bretagne

Versement 1045 W¹⁹⁰

Préfecture du Morbihan

Présentation du contenu

Ce versement comporte des dossiers relatifs aux installations classées, dépôts d'hydrocarbure

1964-1980

métrage linéaire: 57 ml

Conditions d'accès : La consultation des documents s'effectue conformément au code du Patrimoine, art. 213-1

Lieu de conservation : Archives départementales du Morbihan

Versement 1086 W¹⁹¹

Préfecture du Morbihan

Présentation du contenu

Ce versement comporte des dossiers relatifs aux installations classées, dépôts d'hydrocarbure

1965-1975

métrage linéaire: 54 ml

Conditions d'accès : La consultation des documents s'effectue conformément au code du Patrimoine, art. 213-1

Lieu de conservation : Archives départementales du Morbihan

¹⁹⁰ Répertoire détaillé <https://ressources.histoire-environnement.org/Repertoire-d-archives-detaille-Prefecture-du-Morbihan-installations-classees-2674>

¹⁹¹ Répertoire détaillé <https://ressources.histoire-environnement.org/Repertoire-d-archives-detaille-Prefecture-du-Morbihan-installations-classees-2675>

Versement 1243 W¹⁹²

Préfecture du Morbihan

Présentation du contenu

Ce versement comporte des documents relatifs aux établissements classés.

1980-1981

métrage linéaire: 11,60 ml

Conditions d'accès : La consultation des documents s'effectue conformément au code du Patrimoine, art. 213-1

Lieu de conservation : Archives départementales du Morbihan

Versement 1244 W¹⁹³

Préfecture du Morbihan

Présentation du contenu

Ce versement comporte des documents relatifs aux établissements classés.

1982-1984

métrage linéaire: 10,80 ml

Conditions d'accès : La consultation des documents s'effectue conformément au code du Patrimoine, art. 213-1

Lieu de conservation : Archives départementales du Morbihan

¹⁹² Répertoire détaillé <https://ressources.histoire-environnement.org/Repertoire-d-archives-detaille-Prefecture-du-Morbihan-installations-classees-2676>

¹⁹³ Répertoire détaillé <https://ressources.histoire-environnement.org/Repertoire-d-archives-detaille-Prefecture-du-Morbihan-installations-classees-2677>

Versement 1259 W¹⁹⁴

Préfecture du Morbihan

Présentation du contenu

Ce versement comporte des documents relatifs aux établissements classés.

1983-1986

métrage linéaire: 11 ml

Conditions d'accès : La consultation des documents s'effectue conformément au code du Patrimoine, art. 213-1

Lieu de conservation : Archives départementales du Morbihan

Versement 1341 W¹⁹⁵

Direction départementale des affaires sanitaires et sociales du Morbihan

Présentation du contenu

Ce versement comporte des documents relatifs au règlement sanitaire départemental.

1979-1984

métrage linéaire: 0,70 ml

Conditions d'accès : La consultation des documents s'effectue conformément au code du Patrimoine, art. 213-1

Lieu de conservation : Archives départementales du Morbihan

¹⁹⁴ Répertoire détaillé <https://ressources.histoire-environnement.org/Repertoire-d-archives-detaille-Prefecture-du-Morbihan-installations-classees-2678>

¹⁹⁵ Répertoire détaillé <https://ressources.histoire-environnement.org/Repertoire-d-archives-detaille-DDASS-du-Morbihan-reglement-sanitaire>

Versement 1405 W¹⁹⁶

Préfecture du Morbihan

Présentation du contenu

Ce versement comporte des documents relatifs aux établissements classés.

1979-1993

métrage linéaire: 93,70 ml

Conditions d'accès : La consultation des documents s'effectue conformément au code du Patrimoine, art. 213-1

Lieu de conservation : Archives départementales du Morbihan

Versement 1412 W¹⁹⁷

Préfecture du Morbihan

Présentation du contenu

Ce versement comporte des documents relatifs aux établissements classés.

1962-1986

métrage linéaire: 1,55 ml

Conditions d'accès : La consultation des documents s'effectue conformément au code du Patrimoine, art. 213-1

Lieu de conservation : Archives départementales du Morbihan

¹⁹⁶ Répertoire détaillé <https://ressources.histoire-environnement.org/Repertoire-d-archives-detaille-Prefecture-du-Morbihan-installations-classees-2680>

¹⁹⁷ Répertoire détaillé <https://ressources.histoire-environnement.org/Repertoire-d-archives-detaille-Prefecture-du-Morbihan-installations-classees-2681>

Versement 1439 W¹⁹⁸

Préfecture du Morbihan

Présentation du contenu

Ce versement comporte des documents relatifs aux établissements classés.

1939-1996

métrage linéaire: 35,80 ml

Conditions d'accès : La consultation des documents s'effectue conformément au code du Patrimoine, art. 213-1

Lieu de conservation : Archives départementales du Morbihan

Versement 1496 W¹⁹⁹

Préfecture du Morbihan

Présentation du contenu

Ce versement comporte des documents relatifs aux établissements classés.

1978-1993

métrage linéaire: 0,55 ml

Conditions d'accès : La consultation des documents s'effectue conformément au code du Patrimoine, art. 213-1

Lieu de conservation : Archives départementales du Morbihan

¹⁹⁸ Répertoire détaillé <https://ressources.histoire-environnement.org/Repertoire-d-archives-detaille-Prefecture-du-Morbihan-installations-classees-2682>

¹⁹⁹ Répertoire détaillé <https://ressources.histoire-environnement.org/Repertoire-d-archives-detaille-Prefecture-du-Morbihan-installations-classees-2683>

Versement 1512 W²⁰⁰

Direction départementale des affaires sanitaires et sociales du Morbihan

Présentation du contenu

Ce versement comporte des documents relatifs aux établissements classés.

1939-1998

métrage linéaire: 4 ml

Conditions d'accès : La consultation des documents s'effectue conformément au code du Patrimoine, art. 213-1

Lieu de conservation : Archives départementales du Morbihan

Versement 1564 W²⁰¹

Préfecture du Morbihan

Présentation du contenu

Ce versement comporte des documents relatifs aux établissements classés.

1986-2002

métrage linéaire: 3,20 ml

Conditions d'accès : La consultation des documents s'effectue conformément au code du Patrimoine, art. 213-1

Lieu de conservation : Archives départementales du Morbihan

²⁰⁰ Répertoire détaillé <https://ressources.histoire-environnement.org/Repertoire-d-archives-detaille-DDASS-du-Morbihan-installations-classees-1939>

²⁰¹ Répertoire détaillé <https://ressources.histoire-environnement.org/Repertoire-d-archives-detaille-Prefecture-du-Morbihan-installations-classees-2685>

Versement 1622 W²⁰²

Direction départementale des affaires sanitaires et sociales du Morbihan

Présentation du contenu

Ce versement comporte des documents relatifs au règlement sanitaire départemental.

1977-2002

métrage linéaire: 15,15 ml

Conditions d'accès : La consultation des documents s'effectue conformément au code du Patrimoine, art. 213-1

Lieu de conservation : Archives départementales du Morbihan

Versement 1849 W²⁰³

Préfecture du Morbihan

Présentation du contenu

Ce versement comporte des documents relatifs aux établissements classés.

1968-2010

métrage linéaire: 0,35 ml

Conditions d'accès : La consultation des documents s'effectue conformément au code du Patrimoine, art. 213-1

Lieu de conservation : Archives départementales du Morbihan

²⁰² Répertoire détaillé <https://ressources.histoire-environnement.org/Repertoire-d-archives-detaille-DDASS-du-Morbihan-reglement-sanitaire-2686>

²⁰³ Répertoire détaillé <https://ressources.histoire-environnement.org/Repertoire-d-archives-detaille-Prefecture-du-Morbihan-installations-classees-2687>

Versement 2118 W²⁰⁴

Préfecture du Morbihan

Présentation du contenu

Ce versement est constitué de dossiers d'installations classées pour des élevages (porcs, bovins, volailles, ...).

1994-2012

métrage linéaire: 12,00 ml

Conditions d'accès : La consultation des documents s'effectue conformément au code du Patrimoine, art. 213-1

Lieu de conservation : Archives départementales du Morbihan

Versement 2121 W²⁰⁵

Préfecture du Morbihan

Présentation du contenu

Ce versement est constitué de dossiers d'installations classées pour des élevages (porcs, bovins, volailles, ...).

1946-2015

métrage linéaire: 30,00 ml

Conditions d'accès : La consultation des documents s'effectue conformément au code du Patrimoine, art. 213-1

Lieu de conservation : Archives départementales du Morbihan

²⁰⁴ Répertoire détaillé <https://ressources.histoire-environnement.org/Repertoire-d-archives-detaille-Prefecture-du-Morbihan-installations-classees-2688>

²⁰⁵ Répertoire détaillé <https://ressources.histoire-environnement.org/Repertoire-d-archives-detaille-Prefecture-du-Morbihan-installations-classees-2689>

Versement 2118 W²⁰⁶

Préfecture du Morbihan

Présentation du contenu

Ce versement est constitué de dossiers d'installations classées pour des élevages (porcs, bovins, volailles, ...).

1994-2012

métrage linéaire: 12,00 ml

Conditions d'accès : La consultation des documents s'effectue conformément au code du Patrimoine, art. 213-1

Lieu de conservation : Archives départementales du Morbihan

Versement 2168 W²⁰⁷

Préfecture du Morbihan

Présentation du contenu

Ce versement est constitué de dossiers d'installations classées de carrières industrielles, 1971-2016

1946-2015

métrage linéaire: 8,05 ml

Conditions d'accès : La consultation des documents s'effectue conformément au code du Patrimoine, art. 213-1

Lieu de conservation : Archives départementales du Morbihan

²⁰⁶ Répertoire détaillé <https://ressources.histoire-environnement.org/Repertoire-d-archives-detaille-Prefecture-du-Morbihan-installations-classees-2688>

²⁰⁷ Répertoire détaillé <https://ressources.histoire-environnement.org/Repertoire-d-archives-detaille-Prefecture-du-Morbihan-installations-classees-2691>

Versement 2216 W²⁰⁸

Préfecture du Morbihan

Direction départementale des territoires et de la mer (DDTM)

Présentation du contenu

Ce versement est constitué de dossiers d'installations classées de carrières industrielles, 1971-2016

1981 - 2016

métrage linéaire: 10 ml

Conditions d'accès : La consultation des documents s'effectue conformément au code du Patrimoine, art. 213-1

Lieu de conservation : Archives départementales du Morbihan

Versement 2217 W²⁰⁹

Préfecture du Morbihan

Présentation du contenu

Ce versement comporte des comptes rendus de la commission carrières, des dossiers d'installation carrière et des dossiers de permis de recherche code minier.

1966-2015

métrage linéaire: 7 ml

Conditions d'accès : La consultation des documents s'effectue conformément au code du Patrimoine, art. 213-1

Lieu de conservation : Archives départementales du Morbihan

²⁰⁸ Répertoire détaillé <https://ressources.histoire-environnement.org/Repertoire-d-archives-detaille-Prefecture-du-Morbihan-installations-classees-2692>

²⁰⁹ Répertoire détaillé <https://ressources.histoire-environnement.org/Repertoire-d-archives-detaille-Prefecture-du-Morbihan-carrieres-1966-2015>

Versement 2536 W²¹⁰

Préfecture du Morbihan

Présentation du contenu

Ce versement comporte des dossiers d'installations classées pour des élevages (porcs, bovins, volailles, ...).

1989-2005

métrage linéaire: 45.85 ml

Conditions d'accès : La consultation des documents s'effectue conformément au code du Patrimoine, art. 213-1

Lieu de conservation : Archives départementales du Morbihan

²¹⁰ *Répertoire détaillé* <https://ressources.histoire-environnement.org/Repertoire-d-archives-detaille-Prefecture-du-Morbihan-installations-classees-2694>

Risques naturels

National

Versement 20070643²¹¹

Ministère : Écologie et développement durable

Direction : Prévention des pollutions et des risques

Sous direction : Prévention des risques

Sommaire

Plans de prévention des risques naturels et inondations (PPRI)

Art 1-6 : Point avec préfets : avancement, bilans, enquêtes publiques, questions parlementaires, 1994-2004

Art 7-61 : PPRI : rapport de présentation, arrêté portant approbation, règlement, carte des aléas , plan de zonage (classement par département et commune),

20070643/25-20070643/26

1997-2004

Finistère

20070643/36

2005

Ille-et-Vilaine

Conditions d'accès : La consultation des documents s'effectue conformément au code du Patrimoine, art. 213-1 à 3

Nombre d'articles : 9

Métrage linéaire : 0,90 ml

Lieu de conservation : Archives nationales

²¹¹ Répertoire détaillé <https://ressources.histoire-environnement.org/Repertoire-d-archives-detaille-Administration-centrale-Plans-de-prevention-des>

Côtes-d'Armor

Versement 1298 W²¹²

Direction départementale de l'agriculture et de la forêt des Côtes-d'Armor

Sommaire

1298 W 8-11 : Marées noires (1967-1979)

1298 W 12 : Tempête (1987)

Métrage linéaire: 0,3.

Conditions d'accès : La consultation des documents s'effectue conformément au code du Patrimoine, art. 213-1

Lieu de conservation : Archives départementales des Côtes-d'Armor

Finistère

Versement 2121 W²¹³

Conseil départemental du Finistère

Sommaire

2121 W 1-6: gestion de la pollution d'origine agricole

2121 W 7-24: gestion des déjections animales

1978-2006

Métrage linéaire: 2,5

Conditions d'accès : La consultation des documents s'effectue conformément au code du Patrimoine, art. 213-1

Lieu de conservation : Archives départementales du Finistère

²¹² Répertoire détaillé <https://ressources.histoire-environnement.org/Repertoire-d-archives-detaille-DDAF-Cotes-d-Armor-forets-marees-noires-tempete>

²¹³ Répertoire détaillé <https://ressources.histoire-environnement.org/Repertoire-d-archives-detaille-Conseil-departemental-Finistere-pollution-d>

Aperçu des fonds d'archives publiques et privées concernant la protection de la nature en Bretagne

Versement 1830 W²¹⁴

Direction départementale des territoires et de la mer du Finistère

Sommaire

1830 W 1-4 : Pollution par les algues vertes, ramassage : financement, comptes-rendus d'interventions, guide des procédures (1970-2004)

1830 W 5-6 : Contrôle sanitaire des eaux destinées à la consommation humaine : bilans par commune (1988, 1989).

Métrage linéaire: 0,8

Conditions d'accès : La consultation des documents s'effectue conformément au code du Patrimoine, art. 213-1

Lieu de conservation : Archives départementales du Finistère

Morbihan

Versement 1513W²¹⁵

Préfecture du Morbihan

Sommaire

1513W 103-240 : Catastrophes naturelles : tempêtes, inondations, sécheresse, incendies, séismes, 1962-1994

1513W 16-17, 241-436 : Prévention des risques, 1947-1994

Conditions d'accès : La consultation des documents s'effectue conformément au code du Patrimoine, art. 213-1 à 3

Métrage linéaire : 10 ml

Lieu de conservation : Archives départementales du Morbihan

²¹⁴ Répertoire détaillé <https://ressources.histoire-environnement.org/Repertoire-d-archives-detaille-DDTM-Finistere-pollution-par-les-algues-vertes>

²¹⁵ Répertoire détaillé <https://ressources.histoire-environnement.org/Repertoire-d-archives-detaille-Prefecture-du-Morbihan-prevention-des-risques>

Sécurité et affaires maritimes

National

Versements :²¹⁶

Sous-série F/14, Travaux publics : F/14/751-F/14/752, F/14/754, F/14/759, F/14/1120/1, F/14/18374, F/14/19331-F/14/19335, F/14/19470-F/14/19474, F/14/19705-F/14/19710, F/14/19819-F/14/20346, F/14/20441-F/14/20444, F/14/20510, F/14/20743-F/14/20749, F/14/20775-F/14/20776, F/14/20801-F/14/21012.

Sous-série MAR, Marine : MAR/D/2/58, MAR/DD/2/743, MAR/3JJ/174

Ministères : Travaux publics ; Marine marchande

Service des phares et balises

Sommaire

Dossiers d'établissements, les phares et balises dans le territoire français, signalisation maritime ... (1685-2008)

Métrage linéaire : 30

Communicabilité : librement communicable

Lieu de conservation : Archives nationales

²¹⁶ Répertoire méthodique <https://ressources.histoire-environnement.org/Repertoire-d-archives-methodique-Administration-centrale-phares-et-balises-1685>

Côtes-d'Armor

Versement 1086W²¹⁷

Direction départementale de l'équipement des Côtes-d'Armor

Service : mer et environnement

Sommaire

Art 1-19 : Marées noires provoquées par les naufrages de l'Amoco-Cadiz²¹⁸, du Tanio, du Torrey-Canyon, 1967-1983

Conditions d'accès : La consultation des documents s'effectue conformément au code du Patrimoine, art. 213-1 à 3

Métrage linéaire : 2 ml

Lieu de conservation : Archives départementales des Côtes-d'Armor

²¹⁷ Répertoire détaillé <https://ressources.histoire-environnement.org/Repertoire-d-archives-detaille-DDE-des-Cotes-d-Armor-Marees-noires-provoquees>

²¹⁸ Voir aussi dossiers conservés aux Archives nationales dont notamment des diapositives réalisées par Jean(- Pierre Raffin <https://ressources.histoire-environnement.org/Collection-de-diapositives-couleur-de-France-nature-environnement-realisees-par>

Versement 1749 W²¹⁹

Conseil départemental des Côtes-d'Armor

Sommaire

Pollution marine accidentelle causée par des navires pétroliers, 1978-1983

1749 W 1-4 : Affaires « Amoco Cadiz » et « Tanio », suivi des opérations de dépollution, estimation des dommages subis et suivi des contentieux.

Métrage linéaire : 0,40

Conditions d'accès : La consultation des documents s'effectue conformément au code du Patrimoine, art. 213-1

Lieu de conservation : Archives départementales des Côtes-d'Armor

Versement 1295 W²²⁰

Direction départementale des affaires maritimes des Côtes-d'Armor

Sommaire

1295 W 1-59: Marins accidentés : rapports détaillés concernant des marins accidentés embarqués sur des navires.

1907-1970

Métrage linéaire: 5,31

Conditions d'accès : La consultation des documents s'effectue conformément au code du Patrimoine, art. 213-1

Lieu de conservation : Archives départementales des Côtes-d'Armor

²¹⁹ Répertoire détaillé <https://ressources.histoire-environnement.org/Repertoire-d-archives-detaille-Conseil-departemental-Cotes-d-Armor-Pollution>

²²⁰ Répertoire détaillé <https://ressources.histoire-environnement.org/Repertoire-d-archives-detaille-DDAM-des-Cotes-d-Armor-marins-accidentees-1907>

Finistère

Versement 1689W²²¹

Direction départementale des affaires maritimes du Finistère

Pôle maritime de Brest

Sommaire

Art 1-25 : sauvetage en mer, pollution par hydrocarbures, pollution toxiques, épaves non toxiques, commission nautique

Dates extrêmes : 1967-2005

Conditions d'accès : La consultation des documents s'effectue conformément au code du Patrimoine, art. 213-1 à 3

Métrage linéaire : 2.50 ml

Lieu de conservation : Archives départementales du Finistère

Versement 1672W²²²

Direction départementale des affaires maritimes du Finistère

Quartier de Brest

Sommaire

Art 1-15 : naufrage de l'Amoco-Cadiz

Dates extrêmes : 1976-1984

Conditions d'accès : La consultation des documents s'effectue conformément au code du Patrimoine, art. 213-1 à 3

Métrage linéaire : 1.50 ml

Lieu de conservation : Archives départementales du Finistère

²²¹ Répertoire détaillé <https://ressources.histoire-environnement.org/Repertoire-d-archives-detaille-DDAM-du-Finistere-sauvetage-en-mer-pollutions>

²²² Répertoire détaillé <https://ressources.histoire-environnement.org/Repertoire-d-archives-detaille-DDAM-du-Finistere-nauffrage-de-l-Amoco-Cadiz-1976>

Versement 1673W²²³

Direction départementale des affaires maritimes du Finistère

Sommaire

Art 1-12 : naufrages et événements de mer

Dates extrêmes : 1946-1982

Conditions d'accès : La consultation des documents s'effectue conformément au code du Patrimoine, art. 213-1 à 3

Métrage linéaire : 1.20 ml

Lieu de conservation : Archives départementales du Finistère

²²³ Répertoire détaillé <https://ressources.histoire-environnement.org/Repertoire-d-archives-detaille-DDAM-du-Finistere-naufrages-et-evenements-de-mer>

Versement 1620 W²²⁴

Direction départementale de l'équipement du Finistère

Sommaire

1620 W 1-28: Phares et balises, ...,
1969-1977

Métrage linéaire: 2,80

Conditions d'accès : La consultation des documents s'effectue conformément au code du Patrimoine, art. 213-1

Lieu de conservation : Archives départementales du Finistère

Versement 2245 W²²⁵

Direction interrégionale de la mer Nord Atlantique Manche Ouest

Sommaire

2245 W 1-246: Dispositif de séparation du trafic d'Ouessant,
Organisation du trafic en Manche, construction d'ouvrage en mer
1959-1988

Métrage linéaire: 24

Conditions d'accès : La consultation des documents s'effectue conformément au code du Patrimoine, art. 213-1

Lieu de conservation : Archives départementales du Finistère

²²⁴ Répertoire détaillé <https://ressources.histoire-environnement.org/Repertoire-d-archives-detaille-DDE-Finistere-phares-et-balises-1969-1977>

²²⁵ Répertoire détaillé <https://ressources.histoire-environnement.org/Repertoire-d-archives-detaille-DDIRM-Nord-Atlantique-Manche-Ouest-traffic>

Ille-et-Vilaine

Versement 2704 W²²⁶

Direction départementale de l'équipement d'Ille-et-Vilaine

Sommaire

2704 W 1 - 42: phares et balises

ensemble des dispositifs d'aides à la navigation maritime comme les phares, les feux ou balises, les bouées, les tourelles, les amers et les espars.

travaux de reconstruction après la Seconde Guerre mondiale. Aussi, quelques documents font état de l'usine marémotrice de la Rance.

plans grand format des phares et des balises. Ces derniers permettent de mieux comprendre l'architecture et la structure de ces édifices (coupes, élévations).

Certains plans ont fait l'objet d'une numérisation en interne et sont consultables en ligne

1940-1987

Métrage linéaire: 2

Conditions d'accès : La consultation des documents s'effectue conformément au code du Patrimoine, art. 213-1

Lieu de conservation : Archives départementales d'Ille-et-Vilaine

Morbihan

Versement 101 W²²⁷

Direction départementale des affaires maritimes du Morbihan

Présentation du contenu

Ce versement s'articule autour de cinq grandes parties :

²²⁶ Répertoire détaillé <https://ressources.histoire-environnement.org/Repertoire-d-archives-detaille-DDE-Ille-et-Vilaine-phares-et-balises-1940-1987>

²²⁷ Répertoire détaillé <https://ressources.histoire-environnement.org/Repertoire-d-archives-detaille-DDAM-du-Morbihan-navires-et-navigation-1927-1980>

Aperçu des fonds d'archives publiques et privées concernant la protection de la nature en Bretagne

- Administration générale : on y trouve essentiellement la correspondance et la comptabilité du quartier de Groix. À noter dans cette partie un recueil de chansons de marins dont quelques unes évoquent l'Île de Groix ;
- Gens de mer : regroupe la gestion administrative des marins, leur formation avec le fonctionnement des écoles maritimes et la gestion sociale en relation avec l'établissement national des invalides de la marine ;
- Navire et navigation : concerne l'immatriculation des navires rattachés au quartier, la sécurité de la navigation en mer ainsi que les dossiers des disparitions en mer, les naufrages et épaves ;
- Pêche maritime : s'y trouvent les statistiques, la police de la pêche, la crise de la pêche et le suivi des organisations professionnelles ;
- Cultures marines : cette petite partie rassemble quelques autorisations de concessions d'établissement de pêche notamment pendant la seconde guerre mondiale.,

1927-1980

métrage linéaire: 11 ml

Conditions d'accès : La consultation des documents s'effectue conformément au code du Patrimoine, art. 213-1

Lieu de conservation : Archives départementales du Morbihan

Aperçu des fonds d'archives publiques et privées concernant la protection de la nature en Bretagne

Versement 1922 W²²⁸

Direction départementale des affaires maritimes du Morbihan

Quartier maritime de Vannes

Présentation du contenu

Ce versement s'articule autour de trois grandes parties :

- Administration générale : on y trouve essentiellement de la réglementation, des bilans d'activité, de la correspondance et de la comptabilité ;
- Gens de mer : regroupe la gestion administrative des marins avec les distinctions honorifiques, leur formation et le service de santé des gens de mer ;
- Navire et navigation : concerne l'immatriculation des navires de plaisance ou professionnels rattachés au quartier avec notamment des fiches d'immatriculation contenant des photos d'identité et des actes de vente des navires, la sécurité de la navigation en mer ainsi que des dossiers de disparitions en mer, des naufrages et épaves.

1934-2004

métrage linéaire: 40 ml

Conditions d'accès : La consultation des documents s'effectue conformément au code du Patrimoine, art. 213-1

Lieu de conservation : Archives départementales du Morbihan

²²⁸ Répertoire détaillé <https://ressources.histoire-environnement.org/Repertoire-d-archives-detaille-DDAM-du-Morbihan-quartier-maritime-d-Auray>

Versement 2068 W²²⁹

Direction départementale de l'équipement du Morbihan

Phares et balises

Présentation du contenu

Ce versement comporte des registres, des plans et des notices relatifs au fonctionnement des phares de Groix.

1925-2004

métrage linéaire: 4 ml

Conditions d'accès : La consultation des documents s'effectue conformément au code du Patrimoine, art. 213-1

Lieu de conservation : Archives départementales du Morbihan

Versement 2111 W²³⁰

Direction départementale de l'équipement du Morbihan

Phares et balises

Présentation du contenu

Ce versement comporte des registres, des plans et des notices techniques relatifs au fonctionnement des phares de Belle-Île.

1950-2006

métrage linéaire: 5 ml

Conditions d'accès : La consultation des documents s'effectue conformément au code du Patrimoine, art. 213-1

²²⁹ Répertoire détaillé <https://ressources.histoire-environnement.org/Repertoire-d-archives-detaille-DDE-du-Morbihan-phare-de-Groix-exploitation-1925>

²³⁰ Répertoire détaillé <https://ressources.histoire-environnement.org/Repertoire-d-archives-detaille-DDE-du-Morbihan-phares-de-Belle-Ile-1950-2006>

Aperçu des fonds d'archives publiques et privées concernant la protection de la nature en Bretagne

Lieu de conservation : Archives départementales du Morbihan

Versement 1325 W²³¹

Direction départementale de l'équipement du Morbihan

Présentation du contenu

Ce versement s'organise autour de quatre parties principales :

- Phares et balises. Cette partie regroupe les documents relatifs à la construction des phares et fanaux du littoral morbihannais. On y trouve aussi le balisage fixe et flottant des côtes, de l'entrée des ports et des épaves et la gestion du matériel naval et du parc du service des Phares et balises.
- Rivage de la mer. Cette partie peu volumineuse traite de la gestion du domaine public maritime et des travaux sur les ouvrages de protection (digue, mur de défense...).
- Ports maritimes. Il s'agit dans cette partie de documents relatifs à la construction et à la réparation des ports et des cales ainsi qu'à leur exploitation. Ce fonds traite de l'ensemble du littoral morbihannais.
- Liaisons avec les îles. Cette partie regroupe le fonctionnement des liaisons entre les îles et le continent, mais également la construction de navires effectuant ces liaisons.

1969-1975

métrage linéaire: 13,90 ml

Conditions d'accès : La consultation des documents s'effectue conformément au code du Patrimoine, art. 213-1

Lieu de conservation : Archives départementales du Morbihan

²³¹ *Répertoire détaillé* <https://ressources.histoire-environnement.org/Repertoire-d-archives-detaille-DDE-du-Morbihan-phares-et-balises-rivages>

Versement 1566 W²³²

Direction départementale de l'équipement du Morbihan

Présentation du contenu

Ce versement comporte des documents relatifs aux travaux de construction et à la gestion du domaine public maritime du rivage de la mer et des ports maritimes. On y trouve également des documents relatifs au fonctionnement des liaisons avec les îles et à la construction des navires.

1918-1993

métrage linéaire: 16,70 ml

Conditions d'accès : La consultation des documents s'effectue conformément au code du Patrimoine, art. 213-1

Lieu de conservation : Archives départementales du Morbihan

Versement 1584 W²³³

Direction départementale de l'équipement du Morbihan

Présentation du contenu

Ce versement comporte des documents provenant de différents services.

La majorité des documents relève de la section maritime. Elle concerne les travaux réalisés sur les phares, les balises et les ports ainsi que le domaine maritime.

Une autre partie traite du personnel et notamment des agents de travaux et conducteurs de chantier. On y trouve en particulier un certain nombre d'accidents du travail.

S'y ajoutent quelques dossiers relevant des infrastructures routières, des lignes PTT, de l'alimentation en eau potable et des équipements scolaires, sportifs et touristiques

²³² Répertoire détaillé <https://ressources.histoire-environnement.org/Repertoire-d-archives-detaille-DDE-du-Morbihan-rivages-maritimes-ports-du-nord>

²³³ Répertoire détaillé <https://ressources.histoire-environnement.org/Repertoire-d-archives-detaille-DDE-du-Morbihan-rivages-maritimes-et-ports-1929>

Aperçu des fonds d'archives publiques et privées concernant la protection de la nature en Bretagne

1929-1977

métrage linéaire: 10,70 ml

Conditions d'accès : La consultation des documents s'effectue conformément au code du Patrimoine, art. 213-1

Lieu de conservation : Archives départementales du Morbihan

Versement 1486 W²³⁴

Centre régional opérationnel de surveillance et de sauvetage Atlantique d'Étel - Sous-CROSS de Soulac

Sommaire

Art 1-115 : fonctionnement du Sous-CROSS de Soulac

1973-2001

Communicabilité : Selon la réglementation en vigueur, les documents dont la communication était libre avant leur versement continueront d'être communiqués sans restriction d'aucune sorte à toute personne qui en fera la demande.

Métrage linéaire : 8.90 ml

Lieu de conservation : Archives départementales du Morbihan

Série 4 S²³⁵

Préfecture du Morbihan

Sommaire

4 S 1-1585, 1745-1752: phares et balises, littoral, transport maritime, ports

²³⁴ Répertoire détaillé <https://ressources.histoire-environnement.org/Repertoire-d-archives-detaille-Centre-Regional-Operationnel-de-Surveillance-et>

²³⁵ Répertoire détaillé <https://ressources.histoire-environnement.org/Repertoire-d-archives-detaille-Prefecture-du-Morbihan-phares-et-balises>

Aperçu des fonds d'archives publiques et privées concernant la protection de la nature en Bretagne

1765-1960

métrage linéaire: 3,63 ml

Conditions d'accès : La consultation des documents s'effectue conformément au code du Patrimoine, art. 213-1

Lieu de conservation : Archives départementales du Morbihan

Infrastructures et services de transports

Ille-et-Vilaine

Versements 2522 W; 2705 W²³⁶

Institution du Canal d'Ille-et-Rance - Manche Océan Nord

Sommaire

2522 W 1 - 96, 2705 W 1-120

- Création et fonctionnement de l'Institution
- Assemblée, instances consultatives
- Patrimoine mobilier et immobilier
- Contentieux et litiges
- Finances
- Ressources humaines
- Contrôles et évaluations
- Missions et activités
- Coopération multilatérale : participation à des associations et opérations diverses
- Communication et manifestations
- Dissolution
- Documentation

1925-2013

Métrage linéaire: 12,60

Conditions d'accès : La consultation des documents s'effectue conformément au code du Patrimoine, art. 213-1

Lieu de conservation : Archives départementales d'Ille-et-Vilaine

²³⁶ Répertoire méthodique <https://ressources.histoire-environnement.org/Repertoire-d-archives-methodique-Institution-du-Canal-d-Ille-et-Rance-Manche>

2ème partie : Archives d'acteurs privés et d'associations de protection de la nature et de l'environnement

Acteurs privés

National

Raffin Jean-Pierre, président fondateur de France nature environnement

Référence

2021-0232²³⁷

Niveau de description

Groupe de cotes

Intitulé

Collection de diapositives couleur de France Nature environnement réalisées par Jean-Pierre Raffin

Dates extrêmes

1978-1996

Noms des principaux producteurs

Jean-Pierre Raffin

Importance matérielle

133 diapositives couleur

Langue des documents

Français

Institution responsable de l'accès intellectuel

Archives nationales (don en cours de réalisation)

Conditions d'accès

Librement communicable sous réserve des restrictions imposées par l'état matériel des documents et des dispositions de l'art. L.213-2 du Code du patrimoine.

²³⁷ Répertoire détaillé <https://ressources.histoire-environnement.org/Collection-de-diapositives-couleur-de-France-nature-environnement-realisees-par>

Aperçu des fonds d'archives publiques et privées concernant la protection de la nature en Bretagne

Conditions d'utilisation

Conformément aux règles de réutilisation des données publiques régies par la loi n°78-753 du 17 juillet 1978, dite loi CADA.

Modalités d'entrée

Don

Historique de la conservation

Jean-Pierre a réalisé et conservé chez lui une collection de diapositives couleur conservées dans de bonnes conditions. Toutes les diapositives sont numérotées, datées et décrites

Évaluation, tris et éliminations

L'ensemble des diapositives ont été conservées

Mode de classement

Le plan de classement du fond correspond à celui réalisé par Jean-Pierre Raffin

Sources complémentaires

Versement 217AS : Activités de France nature environnement, 1941-2003

Versement 20210231 : Collection d'affiches FNE, 2009-2018

Versement 20210198 : Conseil d'administration, assemblées générales, réseaux, publications, 1967-2021

Présentation du contenu

Ce fonds concerne des diapositives relatives à l'ours et les marées noires.

Marée noire.

Lors de l'Assemblée générale de la FFSPN (maintenant surnommée France Nature Environnement) consacrée à « la valeur économique du littoral », les associations réunies à Brest les 3 et 5 février 1978, ayant en mémoire la marée noire du Torrey Canyon (1967), avaient interrogé le représentant du Préfet maritime sur les mesures prévues en cas d'éventuelle marée noire. Il leur fut répondu qu'improbable, compte tenu de la qualité des pétroliers en circulation, tout avait été prévu pour y pallier cependant. Les faits démontreront le contraire un mois et demi après.

Alors secrétaire général de la FFSPN et enseignant-chercheur en écologie à l'Université Paris 7-Denis Diderot (co-fondateur de l'enseignement de cette discipline, en 1970, dans cette université), j'ai alors demandé, après le naufrage, aux collègues universitaires et associatifs bretons ce que pouvaient faire des biologistes parisiens pour les aider. La réponse a été d'examiner une partie du littoral des Côtes d'Armor pour relever les impacts sur la flore et la flore marine de la zone intertidale et sur la frange littorale terrestre contigüe. C'est ainsi que j'ai monté une équipe de biologistes de différentes disciplines. Les clichés illustrent essentiellement une première mission

Aperçu des fonds d'archives publiques et privées concernant la protection de la nature en Bretagne

en mai 1978. Sur place nous nous sommes dits qu'il serait intéressant d'assurer un suivi pour observer comment se reconstitueraient les milieux touchés. Ce qui a été fait pour certains sites jusqu'en 2009. Mais se posait deux questions : comment évaluer sans avoir l'état des lieux avant la marée noire ? (c'est ainsi que nous avons préconisé à la suite de la marée noire de l'Amoco Cadiz, la mise en place d'observatoires du milieu littoral où serait suivie l'évolution de la diversité biologique sur le long terme. Cette proposition n'a pas été retenue par les pouvoirs publics) ; comment évaluer la part due au pétrole ou aux produits de nettoyage utilisés largement sur les milieux rocheux des hauts de plage qui par ruissellement fluaient vers les zones sableuses de ces plages ou vers les zones vaseuses ? Cela était d'autant plus vrai que nous ignorions, de plus, la nature des produits détergents utilisés, faute que les autorités responsables du nettoyage ne se soient manifestement souciés d'en faire l'inventaire et de conserver une trace de ce qui avait été utilisé, où et quand.

L'improvisation qui a présidé aux opérations de nettoyage du printemps 1978 et l'usage de détergents (dont les collègues britanniques ayant vécu la pollution du Torrey Canyon nous avait fait savoir qu'ils pouvaient avoir un impact sur la flore et la faune pire que le seul pétrole) a amené les biologistes et associatifs bretons à préconiser une anticipation des futures marées noires. Cela concernait notamment le matériel de récolte du pétrole (les seuls engins efficaces avaient été les tonnes à lisier des paysans du littoral et pelles et seaux pour un ramassage « à la chinoise » moins vulnérant pour le milieu vivant que les engins lourds de travaux publics) et l'installation de fosses dédiées réellement imperméabilisées permettant un stockage sécurisé avant traitement des déchets. Ce sera inscrit dans le plan POLMAR mais non mis en œuvre, ce qui fait qu'après le naufrage de l'Erika (12 décembre 1999) l'on constatera la même improvisation qu'après celui de l'Amoco Cadiz et le doublement d'une pollution marine par une pollution terrestre.

Sommaire

2021-0232/1-2021-0232/55

Marées noires suite au naufrage de l'Amoco Cadiz (16 mars 1978) entre Locquémeau et Landrellec (Côtes-d'Armor), puis du Tanio.

1978-1985

2021-0232/1-2021-0232/6

Les sites.

1978

2021-0232/7-2021-0232/19

Impact sur la flore et la faune

1978

2021-0232/20-2021-0232/27

Aperçu des fonds d'archives publiques et privées concernant la protection de la nature en Bretagne

Sous le sable, le pétrole brut.

1978

2021-0232/28-2021-0232/36

Pollution terrestre, suite au nettoyage et stockage.

1978

Après les opérations de ramassage, nettoyage, ce qui a été ramassé a été stocké dans des fosses creusées à la hâte sur la partie terrestre du littoral. Mal bâchées, ces fosses vont donner lieu à une pollution terrestre.

2021-0232/37-2021-0232/42

Pollution, suite au nettoyage au karcher des rochers.

1978

Nettoyage au karcher des faciès rocheux avec des produits divers. Le résultat est de transférer le pétrole sous les rochers mais pas de le récupérer. Le but est de faire en sorte que l'on ne voit pas le pétrole sur les rochers pour ne pas obérer la saison touristique.

2021-0232/43-2021-0232/47

5 mois après (octobre 1978).

1978

Le pétrole est toujours là même si on ne le voit en surface.

2021-0232/52-2021-0232/53

Après le naufrage du Tanio (7 mars 1980).

1980

2021-0232/54-2021-0232/55

Eau rinçage tamisage

1985-1986

Bibliographie

- La nature n'est plus ce qu'elle était [sous la dir. J. P. Raffin, Daniel Sibony et David Western], étude, Editions de l'Aube, 2002
- L'ABCdaire des ours, Sophie Bobbé, Jean-Pierre Raffin, Paris : Flammarion, 1997
- L'écologie : comprendre la nature : rencontre avec Jean-Pierre Raffin. Lucien Buisson, Jocelyne Pied, Pierre Guérin, réal. Jean-Pierre Raffin, ill. interview de Jean-Pierre Raffin, Cannes la Bocca : Coopérative de l'enseignement laïc, 1987

Aperçu des fonds d'archives publiques et privées concernant la protection de la nature en Bretagne

- Connaître les plantes protégées [sous la dir. de J. P. Le Duc et J. P. Raffin] Paris : Fédération française des sociétés de protection de la nature, 1986
- Les cahiers rationalistes n° 274 :La Vanoise et les parcs nationaux français, Jean-Pierre Raffin et Roland Platel, 1970
- Les cahiers rationalistes n° 265 :Plaidoyer pour la zoologie Jean-Pierre Raffin et Roland Platel, 1969

Bretagne

Groussard Jean-Claude, haut fonctionnaire

Niveau de description

Fonds

Intitulé

Fonds numérique : entretien de Denis Grandjean, personnalité de la protection de la nature et de l'environnement

Dates extrêmes

12 avril 2024

Noms des principaux producteurs

Association pour la protection de la nature et de l'environnement

Historique de l'association

L'Association pour l'histoire de la protection de la nature et de l'environnement (AHPNE) a été créée en 2011. Elle a pour objet :

de rassembler et faire connaître les travaux existant en France et à l'étranger sur . l'histoire de la protection de la nature, des sites et des paysages ; . l'histoire de l'écologie, de l'environnement et du développement durable ;

d'encourager de nouveaux travaux sur ces thèmes ;

de susciter des recherches, des études, des bibliographies et des guides de sources et fonds documentaires, les publier et assurer leur promotion et leur accès auprès du public ;

d'organiser des séminaires, des colloques et toutes autres manifestations dans ce domaine ;

de promouvoir et aider à la coordination des efforts des institutions, des personnes physiques et morales qui effectuent des études et des recherches dans ce domaine ;

de favoriser le rassemblement, le classement et la conservation de tout document utile à la connaissance de cette histoire ;

de nouer et entretenir avec des institutions publiques et privées, des associations, y compris étrangères, qui poursuivent des objectifs semblables, des relations visant à développer des synergies dans ce domaine.

Biographie du témoin

Délégué régional à l'architecture et à l'environnement de Bretagne (1979-1986) Voir Curriculum vitae²³⁸

²³⁸ Voir répertoire détaillé <https://ahpne.fr/Repertoire-d-archives-detaille-entretien-avec-Jean-Claude-Groussard>

Aperçu des fonds d'archives publiques et privées concernant la protection de la nature en Bretagne

Importance matérielle

63 Mo

Durée

2h10 mn



Cliquer sur l'image pour écouter l'extrait

Extrait de l'entretien 35 mn

Langue des documents

Français

Institution responsable de l'accès intellectuel

Archives nationales

Conditions d'accès

La consultation des documents s'effectue conformément au code du Patrimoine, art. L.213-1 à L.213-7. Voir contrat de confidentialité

Conditions de réutilisation

Non librement réutilisable.

Modalités d'entrée

Don

Accroissement

Fonds ouvert

Présentation du contenu

L'entretien a été organisé conjointement par l'AHPNE et Florence Descamps, enseignante à Sciences-Po Paris. L'entretien réalisé par des étudiants.es de Sciences-Po, porte sur la jeunesse, et les différents postes à caractère environnemental du témoin dont celui de DRAE Bretagne. Ce fonds comporte, en format numérique²³⁹, l'entretien sonore, le contrat de condition de communicabilité, un curriculum vitae, une fiche analytique, une fiche chrono-thématique et la grille d'entretien

Contact Archives nationales deata.an@culture.gouv.fr

²³⁹ Voir répertoire détaillé <https://ahpne.fr/Repertoire-d-archives-detaille-entretien-avec-Jean-Claude-Groussard>

Singelin Patrick, haut fonctionnaire

Niveau de description

Fonds

Intitulé

Fonds numérique : entretien de Patrick Singelin, personnalité de la protection de la nature et de l'environnement

Dates extrêmes

12 avril 2024

Noms des principaux producteurs

Association pour la protection de la nature et de l'environnement

Historique de l'association

L'Association pour l'histoire de la protection de la nature et de l'environnement (AHPNE) a été créée en 2011. Elle a pour objet :

de rassembler et faire connaître les travaux existant en France et à l'étranger sur . l'histoire de la protection de la nature, des sites et des paysages ; . l'histoire de l'écologie, de l'environnement et du développement durable ;

d'encourager de nouveaux travaux sur ces thèmes ;

de susciter des recherches, des études, des bibliographies et des guides de sources et fonds documentaires, les publier et assurer leur promotion et leur accès auprès du public ;

d'organiser des séminaires, des colloques et toutes autres manifestations dans ce domaine ;

de promouvoir et aider à la coordination des efforts des institutions, des personnes physiques et morales qui effectuent des études et des recherches dans ce domaine ;

de favoriser le rassemblement, le classement et la conservation de tout document utile à la connaissance de cette histoire ;

de nouer et entretenir avec des institutions publiques et privées, des associations, y compris étrangères, qui poursuivent des objectifs semblables, des relations visant à développer des synergies dans ce domaine.

Biographie du témoin

Délégué Régional à l'Architecture et à l'Environnement de Bretagne (1986-1992).
Voir Curriculum vitae²⁴⁰

Importance matérielle

²⁴⁰ Voir répertoire détaillé <https://ahpne.fr/Repertoire-d-archives-detaille-entretien-avec-Patrick-Singelin-personnalite-de>

Aperçu des fonds d'archives publiques et privées concernant la protection de la nature en Bretagne

304 Mo

Durée

3h02 mn



Extrait de l'entretien 36 mn

Cliquer sur l'image pour écouter l'extrait

Langue des documents

Français

Institution responsable de l'accès intellectuel

Archives nationales

Conditions d'accès

La consultation des documents s'effectue conformément au code du Patrimoine, art. L.213-1 à L.213-7. Voir contrat de confidentialité

Conditions de réutilisation

Non librement réutilisable.

Modalités d'entrée

Don

Accroissement

Fonds ouvert

Présentation du contenu

L'entretien a été organisé conjointement par l'AHPNE et Florence Descamps, enseignante à Sciences-Po Paris. L'entretien réalisé par des étudiants.es de Sciences-Po, porte sur la jeunesse, et les différents postes à caractère environnemental du témoin dont celui de DRAE de Bretagne. Ce fonds comporte, en format numérique²⁴¹, l'entretien sonore, le contrat de condition de communicabilité, un curriculum vitae, une fiche analytique, une fiche chrono-thématique et la grille d'entretien

Contact Archives nationales deata.an@culture.gouv.fr

²⁴¹ Voir répertoire détaillé <https://ahpne.fr/Repertoire-d-archives-detaille-entretien-avec-Patrick-Singelin-personnalite-de>

Côtes-d'Armor

Kergrist Jean, militant écologiste

Versement 216 J²⁴²

Fonds Jean Kergrist, militant écologiste

Sommaire

Papiers personnels, parcours professionnel (théâtre, écriture, audiovisuel, parcours militant (engagement écologique)

[1900-2019]

Conditions d'accès : Non communicable. En cours de classement

Métrage linéaire: 13 ml

Lieu de conservation : Archives départementales des Côtes-d'Armor

²⁴² Inventaire d'archives <https://ressources.histoire-environnement.org/Fonds-Jean-Kergrist-militant-ecologiste-1900-2019>

Roignant Jacques, scientifique

Versement 216 J²⁴³

Fonds Jacques Roignant

Sommaire

Archives personnelles, documentation issue de recherches à caractère local intéressant Trébeurden et la région lannionnaise du 18e au 21e siècle. Comprend notamment de la documentation et des monographies sur le quartier maritime de Lannion, Trébeurden, l'Amoco-Cadiz, la sardinerie Le Bihit, la pêche et le commerce maritime, les recherches toponymiques, la vie paroissiale.

1980-201

Conditions d'accès : La consultation des documents s'effectue conformément au code du Patrimoine, art. 213-1

Lieu de conservation : Archives départementales des Côtes-d'Armor

²⁴³ Répertoire détaillé <https://ressources.histoire-environnement.org/Fonds-Jacques-Roignant-scientifique-1980-2018>

Finistère

Beaugé Henri, haut fonctionnaire

1. Identification

1.1 Type d'entité

Personnalité

1.2 Forme autorisée du nom

Henri Beaugé

1.3 Autres formes du nom

2. Zone de la description

2.1 Dates d'existence

1920 -

2.2 Histoire

2.3 Lieux

Parc Naturel Régional d'Armorique au Faou.

2.4 Statut juridique

2.5 Fonctions et activités

Originaire de Brest, Henri Beaugé répond à 19 ans à l'Appel du Général de Gaulle et décide de rallier Londres. Il entre alors à l'École des élèves officiers de la France Libre à Camberley, mettant fin à ses études à l'École nationale des Arts et métiers. Compagnon de la Libération, il est promu Lieutenant en 1945, puis officier des Affaires indigènes au Maroc et au Sahara, et directeur du centre pétrolier d'*Hassi Messaoud* de 1960 à 1963.

Il entre ensuite en poste à la Délégation à l'aménagement du territoire et à l'action régionale (DATAR). En 1964, Olivier Guichard, alors ministre du Plan et de l'Aménagement du Territoire, le nomme « chargé de mission » pour la création des premiers parcs naturels régionaux. Après avoir créé un « poumon vert » pour la région de Lille, Henri Beaugé s'attaque à la création des parcs de Toulouse, de Camargue, puis d'Armorique. C'est dans sa terre natale qu'il mettra au point le premier parc naturel régional à vocation rurale, dont il sera le directeur de 1967 à 1972.

Il a entre-temps quitté l'armée en 1965 avec le grade de lieutenant-colonel de réserve.

Il est ensuite l'artisan de la renaissance des centres culturels d'Arc-et-Sénans (Doubs) de 1972 à 1975, et de l'Ancienne abbaye royale de Fontevraud (Maine-et-Loire) dont il prend la direction à partir de 1976 et jusqu'à sa retraite en 1980.

2.6 Textes de référence

2.7 Organisation interne

3. Relations

Aperçu des fonds d'archives publiques et privées concernant la protection de la nature en Bretagne

3.1 Noms, numéro d'immatriculation des collectivités associées

3.2 Type de la relation

3.3 Description de la relation

4. Contrôle

4.1 Code d'identification de la notice d'autorité

Auteur : Association pour l'histoire de la protection de la nature et de l'environnement

4.3 Règle ou convention

ISAAR-CPF

4.3 Niveau d'élaboration

4.5 Niveau de détail

4.6 Dates de création

Mai 2011

4.7 Langues et écritures

Français

4.8 Sources

Rosemarie Lucas, *Parcs naturels régionaux et écomusées en France, un demi-siècle d'histoire commune. L'expérience du parc d'Armorique (1957-1997)*, thèse, Université Rennes 2 Haute Bretagne, 2010.

Fonds "Henri Beaugé".

Parcs naturels régionaux (PNR) de France et Parc naturel régional d'Armorique (PNRA) : mise en place des parcs, documents relatifs au voyage d'étude en Europe, aux États-Unis et au Japon (1959-1967), session de formation des directeurs de PNR, articles d'Henri Beaugé (1965-1989), documents préliminaires et actes des journées nationales d'études sur les parcs naturels régionaux (1966), études du Comité d'étude et de liaison des intérêts bretons (CELIB) et de la DATAR (1966-1968), publications et documentations... (1959-1989).

Documents iconographiques : photographies des différents sites du PNRA, photographies prises lors du voyage d'étude sur les parcs naturels étrangers (États-Unis, Japon, Belgique, Allemagne) (1959-1989).

1959-1989

Genre/Caractéristiques physiques :

Métrage linéaire : 1,00 ml

Aperçu des fonds d'archives publiques et privées concernant la protection de la nature en Bretagne

Localisation physique : Le fonds est conservé au siège du parc naturel régional d'Armorique, au Faou.

Origine

Beaugé, Henri

Accroissements

Le fonds est clos.

Conditions d'accès

Communication soumise à l'autorisation préalable de la direction du parc naturel régional d'Armorique (faire la demande auprès de l'Association pour l'histoire de la protection de la nature et de l'environnement, aux adresses électroniques suivantes : joninlormeau@wanadoo.fr ou patrick.singelin@yahoo.fr).

Bibliographie

Rosemarie Lucas, "Parcs naturels régionaux et écomusées en France, un demi-siècle d'histoire commune. L'expérience du parc d'Armorique (1957-1997)", thèse, Université Rennes 2 Haute Bretagne, 2010.

Beaulieu François de, secrétaire général de fédération

1. Zone d'identification

1.1 Type d'entité

Personnalité

1.2 Forme autorisée du nom

François de Beaulieu

1.3 Autres formes du nom

2. Zone de la description

2.1 Dates d'existence

1947 -

2.2 Histoire

2.3 Lieux

Domicile privé

Morlaix

2.4 Statut juridique

2.5 Fonctions et activités

François de Beaulieu a été secrétaire général de Bretagne Vivante-SEPNEB (Société pour l'étude et la protection de la nature en Bretagne) de 1998 à 2002, au sein d'une direction collégiale qui se met en place à ce moment.

Il est enseignant de français retraité. Il exerce également le métier d'écrivain. A ce titre, il a publié aux éditions du *Chasse Marée* et d'*Ar Men*, un certain nombre d'ouvrages sur la faune, la flore et la nature en Bretagne.

2.6 Textes de référence

2.7 Organisation interne

3. Relations

3.1 Noms, numéro d'immatriculation des collectivités associées

3.2 Type de la relation

3.3 Description de la relation

4. Contrôle

4.1 Code d'identification de la notice d'autorité

Auteur : Association pour l'histoire de la protection de la nature et de l'environnement

4.3 Règle ou convention

ISAAR-CPF

4.3 Niveau d'élaboration

4.5 Niveau de détail

Aperçu des fonds d'archives publiques et privées concernant la protection de la nature en Bretagne

4.6 Dates de création

Avril 2011

4.7 Langues et écritures

Français

4.8 Sources

Maurice Le Démézet, Bruno Maresca, *La protection de la nature en Bretagne – La SEPNB (1953-2003)*, Presses Universitaires de Rennes, 2003

Fonds "François de Beaulieu".

Bretagne Vivante-SEPNB : documents sur la gestion de l'association, les réserves naturelles, documents sur le mouvement antinucléaire, correspondance... (1973-2010).

Archives d'Édouard Lebeurier : botanique, ornithologie, correspondance avec d'autres naturalistes sur des thèmes ornithologiques, vingt classeurs d'observations ornithologiques... (1907-1987).

1907-2010

Genre/Caractéristiques physiques :

Métrage linéaire : 3,50 ml

Localisation physique : Le fonds est conservé chez François de Beaulieu.

Origine

Beaulieu, François de

Accroissements

Le fonds est clos.

Conditions d'accès

Communication sur autorisation préalable (adresse électronique : francois.de-beaulieu@yahoo.fr)

David Michel, administrateur d'association

1. Identification

1.1 Type d'entité

Personnalité

1.2 Forme autorisée du nom

Michel David

1.3 Autres formes du nom

2. Zone de la description

2.1 Dates d'existence

1944 -

2.2 Histoire

2.3 Lieux

Domicile privé

Crozon

2.4 Statut juridique

2.5 Fonctions et activités

Michel David est retraité de l'enseignement.

En 1965, il devient membre de la Société pour l'étude et la protection de la nature en Bretagne (SEPNB). Au sein de cette association, Michel David est le responsable de la section locale de la Presqu'île de Crozon.

Au début des années 1980, il devient également membre de la Société pour la protection des paysages et de l'esthétique de la France (SPPEF).

2.6 Textes de référence

2.7 Organisation interne

3. Relations

3.1 Noms, numéro d'immatriculation des collectivités associées

3.2 Type de la relation

3.3 Description de la relation

4. Contrôle

4.1 Code d'identification de la notice d'autorité

4.3 Règle ou convention

ISAAR-CPF

4.3 Niveau d'élaboration

4.5 Niveau de détail

4.6 Dates de création

Avril 2011

Aperçu des fonds d'archives publiques et privées concernant la protection de la nature en Bretagne

4.7 Langues et écritures

Français

4.8 Sources

Informations transmises par Michel David.

Fonds "Michel David".

Revue de presse sur le Finistère et la Presqu'île de Crozon : extraction du sable, algues vertes, environnement, protection du littoral, faune et flore, pollution marine, aménagement du littoral, aquaculture, urbanisme et patrimoine, sites classés et grands sites, tourisme, dunes, camping sauvage, Bretagne Vivante-SEPNB... (1980-2000).

Documentation : "Sites et Monuments" (revue trimestrielle, à partir de 1980), "Combat nature" (revue des associations écologiques et de défense de l'environnement, 1984-1993), "Bretagne Vivante" (à partir de 2000), "Penn ar Bed" (à partir de 1957), "Oxygène Bretagne" (collection complète, 1979-1985).

Documents iconographiques : 5 affiches Bretagne Vivante-SEPNB.

1957-XXIe siècle

Genre/Caractéristiques physiques :

Métrage linéaire : 2,15 ml

Localisation physique : Le fonds est conservé chez le propriétaire.

Origine

David, Michel

Accroissements

Le fonds continue de s'accroître.

Conditions d'accès

Communication sur autorisation préalable (faire la demande auprès de l'Association pour l'histoire de la protection de la nature et de l'environnement, aux adresses électroniques suivantes : joninlormeau@wanadoo.fr ou patrick.singelin@yahoo.fr)

Laurent Pierre, président d'association

1. Identification

1.1 Type d'entité

Personnalité

1.2 Forme autorisée du nom

Pierre Laurent

1.3 Autres formes du nom

2. Zone de la description

2.1 Dates d'existence

1904 – 2002

2.2 Histoire

2.3 Lieux

Fonds « Pierre Laurent »

Centre de recherche bretonne et celtique (CRBC), Université de Bretagne Occidentale, Brest.

2.4 Statut juridique

2.5 Fonctions et activités

Pierre Laurent a appris la langue bretonne à quinze ans. Il entre à l'École polytechnique en 1922.

De 1947 à 1956 il est président de Ker Vreiz, le foyer culturel breton de Paris.

Jusqu'en 1973 il est vice-président de l'Union fédéraliste des communautés ethniques en Europe.

Puis élu président de l'Union régionale bretonne de l'environnement (URBE), il entre à ce titre au Comité économique et social régional. Il a notamment participé à l'élaboration de la Charte culturelle bretonne et à la mise en place de l'Institut culturel de Bretagne.

Il est décoré de l'ordre de l'Herminette en 1991.

2.6 Textes de référence

2.7 Organisation interne

3. Relations

3.1 Noms, numéro d'immatriculation des collectivités associées

3.2 Type de la relation

3.3 Description de la relation

4. Contrôle

4.1 Code d'identification de la notice d'autorité

4.3 Règle ou convention

ISAAR-CPF

4.3 Niveau d'élaboration

4.5 Niveau de détail

4.6 Dates de création

Avril 2011

4.7 Langues et écritures

Français

4.8 Sources

Fonds "Pierre Laurent".

Journées régionales de l'environnement, Pontivy, mars 1972 : réunion des conseillers généraux de Bretagne sur le thème de l'environnement, rapports préparatoires sur les ressources naturelles, l'urbanisme, les constructions en zone littorale et la protection de l'environnement, enquête auprès de touristes, discours d'ouverture, rapports présentés, programme, note d'information, liste des invités, motion adoptée au terme des journées (1971-1972).

Union régionale bretonne de l'environnement - URBE : correspondance, articles de presse, notes, motion adoptée en assemblée générale (1974), les assises permanentes de l'environnement en Bretagne (fiche d'information, correspondance au sujet des états régionaux de l'environnement, bilan trois ans après les états régionaux de l'environnement), la lettre de l'URBE, espace pour demain... (1972-1986).

Projet de centrale nucléaire à Plogoff : correspondance, études, rapports, notes, articles de presse, conseil économique et social régional... (1975-1981).

Amoco Cadiz : correspondance, études, rapports, articles de presse... (1978-1979).

Documentation : collection de périodiques.

1971-1986

Genre/Caractéristiques physiques :

Métrage linéaire : 2,65 ml

Localisation physique : Le fonds est conservé au Centre de recherche bretonne et celtique à l'Université de Brest.

Origine

Laurent, Pierre

Aperçu des fonds d'archives publiques et privées concernant la protection de la nature en Bretagne

Accroissements

Le fonds est clos.

Conditions d'accès

Communication sur autorisation préalable du détenteur du fonds. La demande doit être motivée par un travail de recherche ou de valorisation. Elle doit être adressée à Philippe Jarnoux, directeur du Centre de recherche bretonne et celtique, 20 rue Duquesne, 29200 Brest (philippe.jarnoux@univ-brest.fr).

Lebeurier Edouard, ornithologue

243 J 1-24²⁴⁴

Don Edouard Lebeurier

Sommaire

Vingt-et-un classeurs contenant des relevés d'observations d'oiseaux de Bretagne. Certaines fiches contiennent des croquis et des photographies....

1942-1957

Lieu de conservation : Archives départementales du Finistère

Communicabilité : librement communicable

²⁴⁴ Répertoire détaillé <https://ressources.histoire-environnement.org/Fonds-Edouard-Lebeurier-1929-1982>

Le Démézet Maurice, universitaire

1. Identification

1.1 Type d'entité

Personnalité

1.2 Forme autorisée du nom

Maurice Le Démézet

1.3 Autres formes du nom

2. Zone de la description

2.1 Dates d'existence

1942 -

2.2 Histoire

2.3 Lieux

Domicile privé

Brest

2.4 Statut juridique

2.5 Fonctions et activités

Maurice Le Démézet a été professeur d'Université au laboratoire de géoarchitecture de l'université de Brest.

Il a été secrétaire général de la Société pour l'étude et la protection de la nature en Bretagne (SEPNB) de 1973 à 1981, puis président de 1987 à 1990.

Il a participé à la création de la réserve biosphère en tant que président du comité scientifique (SEPNB), en lien avec le Parc naturel régional d'Armorique (PNRA) qui est gestionnaire de cette réserve.

En 1975, Maurice Le Démézet participe également à la mise en place du et siège au conseil d'administration de 1976 à 2003.

A la fin des années 1990, il est responsable national de la zone atlantique au sein du programme Natura 2000.

2.6 Textes de référence

2.7 Organisation interne

3. Relations

3.1 Noms, numéro d'immatriculation des collectivités associées

3.2 Type de la relation

3.3 Description de la relation

4. Contrôle

4.1 Code d'identification de la notice d'autorité

Auteur : Association pour l'histoire de la protection de la nature et de l'environnement

4.3 Règle ou convention

ISAAR-CPF

4.3 Niveau d'élaboration

Aperçu des fonds d'archives publiques et privées concernant la protection de la nature en Bretagne

4.5 Niveau de détail

4.6 Dates de création

Mars 2011

4.7 Langues et écritures

Français

4.8 Sources

Maurice Le Démézet, Bruno Maresca, *La protection de la nature en Bretagne – La SEPNB (1953-2003)*, Presses universitaires de Rennes, 2003

Fonds "Maurice Le Démézet".

Dossiers de l'activité : Bretagne Vivante-Société pour l'étude et la protection de la nature en Bretagne-SEPNB (compte-rendu de conseil d'administration et de réunion de bureau, dossiers sur la chasse, les zones humides, la biosphère et le conservatoire botanique de Brest (études, correspondance), contrat bureau étude, commission tourisme nature, 1974-1990), le Parc marin d'Iroise (études préalables, rapports, correspondance, 1982-2000), la station ornithologique d'Ouessant (études préalables, courriers de Michel-Hervé Julien, 1957-1980), la protection des zones humides littorales à la suite de l'Amoco Cadiz (fiches individuelles de rénovation du littoral site par site dans le Finistère et les Côtes-d'Armor, 1978-1980), les archives de la publication de son livre sur la Société pour l'étude et la protection de la nature en Bretagne (documents de travail, articles de presse, iconographie, documents originaux, 1960-2003).

Revue de presse sur Bretagne Vivante-SEPNB, le Parc marin d'Iroise (1981-2000).

Documentation : le schéma d'aptitude et d'utilisation de la mer - SAUM (études, version définitive, arrêtés officiels, 1974-1981), le livre blanc de l'environnement (rapport des Etat régionaux de l'environnement, 1982), le Schéma d'aménagement du littoral breton et des îles - SALBI (schéma provisoire, version définitive, 1975-1976), les cahiers et les annales des ateliers du conservatoire du littoral (1990-1998), Man and Biosphere (études de l'UNESCO, 1987-1989), Amoco-Cadiz (rapport de recherches, études, publications, 1978-1980), le milieu dunaire, l'énergie, le nucléaire, l'agriculture bretonne et le littoral (études et publications, 1970- 2000), la collection complète "Penn ar Bed" de Bretagne Vivante-SEPNB (à partir de 1953), la collection complète d'"Oxygène Bretagne" (1979-1985)

Documents iconographiques : vingt affiches sur Bretagne Vivante-SEPNB et sur l'écologie (1960-2000), 200 diapositives et photographies de Man and Biosphère et sur Ouessant (1987-1995).

Enregistrements audio analogiques : trois cassettes audio de Man and Biosphère (1987-1995).

1953-2010

Genre/Caractéristiques physiques :

Aperçu des fonds d'archives publiques et privées concernant la protection de la nature en Bretagne

Métrage linéaire : 8,50 ml

Localisation physique : Le fonds est conservé chez Maurice Le Démézet.

Origine

Le Démézet, Maurice

Informations sur l'évaluation

Le fonds est clos.

Conditions d'accès

Communication sur autorisation préalable (adresse électronique maurice.ledemez@wanadoo.fr)

Le Gal Yves, président d'association

1. Identification

1.1 Type d'entité

Personnalité

1.2 Forme autorisée du nom

Yves Le Gal

1.3 Autres formes du nom

2. Zone de la description

2.1 Dates d'existence

1939 -

2.2 Histoire

2.3 Lieux

Domicile privé

Concarneau

2.4 Statut juridique

2.5 Fonctions et activités

Yves Le Gal a été directeur de 1968 à 2005 de la station de biologie marine du Muséum national d'histoire naturelle à Concarneau et du Collège de France

Il a également été président de la Société pour l'étude et la protection de la nature en Bretagne (SEPNB) de 1976 à 1978. Militant anti-nucléaire, partisan d'une approche globale des problèmes d'environnement, Yves Le Gal va donner une impulsion décisive au changement de la SEPNB, qui devient alors un contre pouvoir effectif.

De 1978 à 1985, il devient le directeur-rédacteur d'Oxygène Bretagne, une revue mensuelle d'écologie militante éditée par un collectif d'associations dont la SEPNB.

2.6 Textes de référence

2.7 Organisation interne

3. Relations

3.1 Noms, numéro d'immatriculation des collectivités associées

3.2 Type de la relation

3.3 Description de la relation

4. Contrôle

4.1 Code d'identification de la notice d'autorité

Auteur : Association pour l'histoire de la protection de la nature et de l'environnement (AHPNE)

Aperçu des fonds d'archives publiques et privées concernant la protection de la nature en Bretagne

4.3 Règle ou convention

4.3 Niveau d'élaboration

4.5 Niveau de détail

4.6 Dates de création

4.7 Langues et écritures

4.8 Sources

Informations transmises par Yves Le Gal.

Maurice Le Démézet, Bruno Maresca, *La protection de la nature en Bretagne – La SEPNE (1953-2003)*, Presses universitaires de Rennes, 2003

Fonds "Yves Le Gal".

Collection complète d'"Oxygène Bretagne", mensuel écologique breton (le nucléaire, Plogoff, l'alimentation, les nouvelles énergies, l'eau, l'agriculture, le remembrement..., 1979-1985).

Documents préparatoires : originaux d'illustrations de Nono, Iffic, Goutal, photographies, pré-maquette, documentation (1979-1985).

1979-1985

Genre/Caractéristiques physiques :

Métrage linéaire : 0,40 ml

Localisation physique : Le fonds est conservé chez Yves Le Gal.

Origine

Le Gal, Yves

Accroissements

Le fonds est clos

Conditions d'accès

Communication sur autorisation préalable (adresse électronique : y.legal@orange.fr)

Malengreau Daniel, directeur d'association

1. Identification

1.1 Type d'entité

Personnalité

1.2 Forme autorisée du nom

Daniel Malengreau

1.3 Autres formes du nom

2. Zone de la description

2.1 Dates d'existence

1949 -

2.2 Histoire

2.3 Lieux

Domicile privé

Plougastel – Daoulas

2.4 Statut juridique

2.5 Fonctions et activités

Daniel Malengreau adhère en 1971 à Bretagne Vivante – SEPNB. Dès 1975, il collabore comme bénévole à la préparation du rapport de Jean-Yves Lesouëf sur le projet de création d'un centre international de conservation des plantes sauvages, à Brest, rédigé à la demande du ministère de l'environnement.

De 1976 à 1987, il est chargé d'études à la (SEPNB), chargé de la mise en place et de la gestion du Conservatoire botanique de Brest, premier établissement entièrement consacré à la conservation de la flore menacée créé en France et dans le monde.

Puis de 1987 à 2004, il devient le directeur du Syndicat Mixte chargé de la gestion du Conservatoire botanique de Brest

Daniel Malengreau monte le projet de la Fédération des Conservatoires Botaniques Nationaux et en devient le premier président de 2000 à 2004. Puis de 2004 à 2009, il en est le directeur. Daniel Malengreau a fortement œuvré à la structuration du réseau des conservatoires botaniques nationaux (CBN). Son action professionnelle s'achève avec la reconnaissance législative des CBN dans les lois « Grenelle » et avec la mise en place d'une équipe scientifique et technique²⁴⁵ chargée de l'expertise nationale dans le domaine de la flore et des habitats naturels.

Daniel Malengreau est actuellement le directeur intérimaire bénévole de Bretagne Vivante – SEPNB, après avoir été administrateur à plusieurs reprises.

²⁴⁵ <http://www.tela-botanica.org/actu/article3146.html>

Aperçu des fonds d'archives publiques et privées concernant la protection de la nature en Bretagne

2.6 Textes de référence

2.7 Organisation interne

3. Relations

3.1 Noms, numéro d'immatriculation des collectivités associées

3.2 Type de la relation

3.3 Description de la relation

4. Contrôle

4.1 Code d'identification de la notice d'autorité

Auteur : Association pour l'histoire de la protection de la nature et de l'environnement (AHPNE)

4.3 Règle ou convention

ISAAR-CPF

4.3 Niveau d'élaboration

4.5 Niveau de détail

4.6 Dates de création

Mars 2011

4.7 Langues et écritures

Français

4.8 Sources

Informations transmises par Daniel Malengreau.

Fonds "Daniel Malengreau".

Création du Conservatoire botanique national de Brest : échanges préliminaires, correspondance entre la SEPNB, Lesouëf et la mairie de Brest, documents manuscrits, cartes... (1972-1975).

Création d'Océanopolis : Création correspondance et documents de lancement de l'association pour la création d'un aquarium muséum à Brest et de l'association pour la maison de la mer (1980-1990).

Création de la Fédération des conservatoires botaniques nationaux: statuts, correspondance, rapports... (1998-2001).

Archives électroniques : Fédération des conservatoires botaniques nationaux (compte-rendu de réunion et de conseil d'administration, mails..., 2000-2011).

Documentation : collection complète "Penn ar Bed" de Bretagne Vivante-SEPNB (à partir de 1953).

Documents iconographiques : 3-4 affiches de Bretagne Vivante-SEPNB.
1972-2011

Aperçu des fonds d'archives publiques et privées concernant la protection de la nature en Bretagne

Genre/Caractéristiques physiques :

Métrage linéaire : 0,06 ml

Localisation physique : Le fonds est conservé chez Daniel Malengreau.

Origine

Malengreau, Daniel

Accroissements

Le fonds est clos.

Conditions d'accès

Communication sur autorisation préalable (faire la demande auprès de l'Association pour l'histoire de la protection de la nature et de l'environnement, aux adresses électroniques suivantes joninlormeau@wanadoo.fr ou patrick.singelin@yahoo.fr

Rousseau Henri (Association de Keremma)

1. Identification

1.1 Type d'entité

Personnalité

1.2 Forme autorisée du nom

Henri Rousseau – Association de Keremma

1.3 Autres formes du nom

2. Zone de la description

2.1 Dates d'existence

1902 – 2003

2.2 Histoire

Henri Rousseau (1902-2003), a été le président de l'association de Keremma de 1965 à 1974. Il a succédé à Louis Jullien qui était le premier président dès 1963, année de création de l'association de Keremma.

L'association de Keremma, fondée en 1963, est agréée au titre de la protection de la nature.

Depuis la donation au Conservatoire du littoral de 1987, elle participe activement au comité de gestion des dunes et aux réunions de concertation (par exemple pour l'élaboration du plan de gestion)

2.3 Lieux

Fonds Henri Rousseau

Chez ses descendants

Siège de l'association de Keremma

Keremma, 29430 Tréfléz

2.4 Statut juridique

2.5 Fonctions et activités

L'association a pour objet essentiel :

a) de conserver aux terres de Keremma, acquises et/ou conquises sur les éléments, et aménagées à partir de 1823 par Louis Rousseau et son épouse Emma Michau, puis par leurs descendants et ceux de leur neveu Henri Michau, le caractère original qui en fait un site exceptionnel au pays du Léon.

Ces terres sont réparties, pour l'essentiel, sur les communes de Tréfléz et Plounévez-Lochrist.

b) d'y maintenir chez tous les descendants des fondateurs et de leur neveu Henri Michau, les solides traditions qui n'ont cessé d'assurer la cohésion de la famille et du domaine de Keremma.

Les actions de l'association :

a)

Aperçu des fonds d'archives publiques et privées concernant la protection de la nature en Bretagne

la préservation du site de Keremma et le respect, par ses membres et tous autres, des servitudes et droits découlant de l'acte d'afféagement de 1789, le suivi de la protection des dunes contre la mer et l'érosion des vents, contre les éboulements, les incendies d'oyats et toutes autres dégradations, en liaison avec les organismes compétents,

les questions relatives à l'aménagement paysager du domaine de Keremma, à la circulation et à la sécurité dans ce domaine,

l'entretien de la chapelle de Saint-Guévroc,

b)

Le maintien de l'unité et de la solidarité familiales,

l'organisation dans un cadre familial de toutes activités et manifestations sportives, artistiques, littéraires ou de loisirs, soit directement, soit par appui à des groupements spécialisés,

l'utilisation, l'entretien et le développement d'installations communautaires sur les terrains mis à sa disposition à cette fin par la Société Civile Immobilière de Keremma ou sur d'autres terrains dont elle dispose en propriété propre ou en location.

la communication entre ses membres par exemple au moyen d'une revue familiale et d'un annuaire des descendants des fondateurs de Keremma et de leur neveu Henri Michau,

la représentation et la défense éventuelles des intérêts de tout ou partie de ses membres, vis-à-vis des pouvoirs publics, de toute personne physique ou morale, de tout établissement public ou privé, dans la mesure où ces intérêts particuliers sont représentatifs des intérêts que l'Association a pour objet de défendre,

l'assistance à tout ou partie de ses membres, à leur demande, pour ce qui concerne leurs propriétés immobilières situées notamment sur les communes de Tréfléz et de Plounévez-Lochrist, dans la mesure où ces intérêts particuliers sont représentatifs des intérêts que l'Association a pour objet de défendre, les consultations juridiques, l'entraide.

2.6 Textes de référence

2.7 Organisation interne

3. Relations

3.1 Noms, numéro d'immatriculation des collectivités associées

3.2 Type de la relation

3.3 Description de la relation

4. Contrôle

4.1 Code d'identification de la notice d'autorité

Auteur : Association pour l'histoire de la protection de la nature et de l'environnement (AHPNE)

4.3 Règle ou convention

Aperçu des fonds d'archives publiques et privées concernant la protection de la nature en Bretagne

ISAAR-CPF

4.3 Niveau d'élaboration

4.5 Niveau de détail

4.6 Dates de création

Avril 2011

4.7 Langues et écritures

Français

4.8 Sources

Les statuts de l'association.

<http://www.assokeremma.free.fr>

Fonds "Henri Rousseau (Association de Keremma) "

Documents administratifs et fonctionnement : statuts, compte-rendu de réunion... (1962-1998).

Dossiers de l'activité : classement du site de Keremma (projet de classement, inscription à l'inventaire, correspondance..., 1968-1972), donation au conservatoire du littoral (réflexions, études de l'approbation des propriétaires à la signature de la convention, convention, donation, correspondance..., 1974-1988).

Documentation : "la dépêche de Keremma" (publication interne semestrielle, à partir de 1968).

1962-XXIe siècle

Genre/Caractéristiques physiques :

Métrage linéaire : 0,60 ml

Localisation physique : Le fonds est conservé chez les descendants d'Henri Rousseau.

Origine

Rousseau, Henri (Association de Keremma)

Accroissements

Le fonds continue de s'accroître.

Conditions d'accès

Communication sur autorisation préalable (faire la demande auprès de l'Association pour l'histoire de la protection de la nature et de l'environnement, aux adresses électroniques suivantes : joninlormeau@wanadoo.fr ou patrick.singelin@yahoo.fr

Ille-et-Vilaine

Cochet, Yves, homme politique

Dates extrêmes

1981-2000

Biographie

Yves Cochet, né le 15 février 1946 à Rennes (Ille-et-Vilaine), est un membre des Verts puis d'Europe-Écologie - Les Verts. Il est député du Val-d'Oise de 1997 à 2002, puis de la 11e circonscription de Paris de juin 2002 à décembre 2011. Il est président du groupe de la Gauche démocrate et républicaine à l'Assemblée nationale durant ce dernier mandat. Il est député européen de 2011 à 2014.

Il devient ministre de l'Aménagement du territoire et de l'environnement du gouvernement de Lionel Jospin en juin 2001, succédant à Dominique Voynet qui venait de démissionner pour pouvoir postuler au secrétariat national des Verts

Producteur

Cochet (Yves), personnalité politique

Présentation du contenu

Le fonds Yves Cochet est assez similaire au fonds Voynet tant par sa structure que par son contenu. Il comporte tout d'abord des archives relatives aux élections (législatives de 1981, 1993 et 1997, municipales de 1989, cantonales de 1985, 1988, présidentielles de 1988). Il comporte également des archives classées par thématiques (climat, nucléaire, OGM, déchets radioactifs, chasse, grand Paris, Grenelle de l'environnement...). Un ensemble d'archives est lié à la vie du mouvement écologiste puis du parti vert : vie du mouvement entre 1980 et 1990 (journée d'été, assemblée générale) ; instances exécutives et parlementaires du parti ; médias et conférences de presse ; textes théoriques et politiques... Des archives de 1997 à 2000 relatives à l'activité de député d'Yves Cochet font également partie du fonds, avec en particulier des documents liés à ses interventions à l'Assemblée nationale. On peut également trouver des archives relatives à « Rennes verte » (1980-1990), Yves Cochet ayant en outre été conseiller municipal de Rennes à partir de 1989. Des dossiers de presse, des revues complètent ce fonds.

Modalités d'entrée

Don

Conditions d'accès et d'utilisation

Consultable sur demande

Contact :

icire@agroparistech.fr

Aperçu des fonds d'archives publiques et privées concernant la protection de la nature en Bretagne

Description physique

11,7 ml

Lieu de conservation

AgroParisTech

Centre interdisciplinaire de recherche sur l'écologie

Jonin Max, naturaliste

Référence

245 J 1-167²⁴⁶

Niveau de description

Fonds

Intitulé

Fonds Max Jonin

Date extrême début

1966

Date extrême fin

2011

Importance matérielle

13,20 ml

Modalité d'entrée

don privé

Lieu de conservation

Archives départementales d'Ille-et-Vilaine

Date d'entrée

2013, 2014

Contenu

Archives rassemblées par le naturaliste et géologue Max Jonin durant ses années d'activité au sein de la Société pour l'étude et la protection de la nature en Bretagne (SEPNB), dont il fut secrétaire général de 1981 à 1998.

Conservateur de la Réserve naturelle de Groix (François Le Bail) de 1982 à 2000, représentant des associations de protection de la nature de Bretagne au Conseil économique et social de Bretagne (CESR).

Le fonds est composé principalement des archives de la SEPNB. Cette association, créée en 1958, a participé grandement à la création des réserves naturelles en Bretagne.

Présente dans les 5 départements bretons, elle gère aujourd'hui un réseau de plus de 100 espaces naturels protégés. Intervenant sur toutes les questions liées à la défense de l'environnement, elle s'investit également dans des missions d'éducation

²⁴⁶ Répertoire détaillé <https://ressources.histoire-environnement.org/Fonds-Max-Jonin-1966-2011>

Aperçu des fonds d'archives publiques et privées concernant la protection de la nature en Bretagne

à l'environnement pour tous publics. Reconnue d'utilité publique en 1968, l'association change de nom en 1998 et devient Bretagne Vivante-SEPNB.

Accès

Communicabilité

libre sauf 245 J 21 et 97 (archives du personnel).

Notes

(supplément non classé, juillet 2017)

Associations

Côtes-d'Armor

Huglo-Lepage (cabinet d'avocats)

Versement 120J 1-38²⁴⁷

Archives du cabinet d'avocats Huglo-Lepage, 1978-1992

Présentation du contenu

Affaires consécutives au naufrage du pétrolier Amoco-Cadiz : dossiers des collectivités et des marins-pêcheurs, synthèses des expertises, documents juridiques et conclusions récapitulatives de première instance, comptes-rendus hebdomadaires de l'évolution du procès adressés aux élus par Christian Huglo.

Historique du producteur

Cabinet d'avocats Huglo-Lepage

Modalités d'entrée

Dépôt

Conditions d'accès

Accès soumis à autorisation

Conditions d'utilisation

Reproduction soumise à autorisation

Autre(s) instrument(s) de recherche

État sommaire

Description physique

30 ml

Mots-clefs

Matières :

accident, contentieux, dommage, hydrocarbure, mer, navigation, pollution, procédure

Noms de lieu :

Bretagne, Côtes d'Armor, Manche, New York, Paris

Noms de personne :

²⁴⁷ Répertoire détaillé <https://ressources.histoire-environnement.org/Fonds-cabinet-d-avocats-Huglo-Lepage>

Amoco-Cadiz, Huglo, Josselin, Arzel

Finistère

Abers nature

1. Identification

1.1 Type d'entité

Association

1.2 Forme autorisée du nom

Abers Nature

1.3 Autres formes du nom

Consommation et Environnement

2. Zone de la description

2.1 Dates d'existence

1988 – aujourd'hui

2.2 Histoire

L'association « Consommation et environnement » a été créée en 1988 par un groupe de bénévoles préoccupés par les problèmes qu'engendrait la société sur son environnement (déchets, méfaits de l'agriculture intensive ...).

En 1992, elle devient « Abers Nature ». Les objectifs de l'association sont alors peu à peu centrés sur la reconquête de la qualité de l'eau (notamment sur l'aber Benoît), la gestion de la nature et la sensibilisation à l'environnement.

En 2000, l'association obtient l'agrément au titre de la protection de l'environnement par la préfecture du Finistère.

2.3 Lieux

Siège social

68 avenue de Waltenhofen, 29860 Plabennec

2.4 Statut juridique

Association loi 1901

2.5 Fonctions et activités

But de l'association : La protection de l'environnement, la gestion des zones humides et l'éducation à l'environnement.

Aperçu des fonds d'archives publiques et privées concernant la protection de la nature en Bretagne

Moyens de l'association : des enquêtes, des informations (exposés, débats, spectacles), des propositions écrites ou orales, et des actions d'aide sur le terrain en ce qui concerne la défense et la protection de l'environnement.

2.6 Textes de référence

2.7 Organisation interne

3. Relations

3.1 Noms, numéro d'immatriculation des collectivités associées

3.2 Type de la relation

3.3 Description de la relation

4. Contrôle

4.1 Code d'identification de la notice d'autorité

Auteur : Association pour l'histoire de la protection de la nature et de l'environnement

4.3 Règle ou convention

ISAAR-CPF

4.3 Niveau d'élaboration

4.5 Niveau de détail

4.6 Dates de création

Avril 2011

4.7 Langues et écritures

Français

4.8 Sources

Les statuts de l'association

Fonds "Abers Nature"

Documents administratifs et fonctionnement : statuts, compte-rendu d'assemblée générale et de conseil d'administration, demande d'agrément..., (à partir de 1988).

Comptabilité : demandes de subvention, salaires, factures... (1988-2003).

Études et inventaires réalisés par l'association : zone humide de Kérivin, de Lanorven, landes de Lanveur, zones humides de la communauté de communes de Plabennec et des Abers, inventaire de la faune et de la flore des zones humides... (1999-2006).

Aperçu des fonds d'archives publiques et privées concernant la protection de la nature en Bretagne

Dossiers de l'activité : gestion de la zone humide de Lanorven (plan de gestion, cartographie, inventaire floristique et ornithologique, contrat nature, bilan, convention de gestion..., 1996-2006), contrat restauration entretien-CRE sur l'Aber Benoît et les cours d'eau du pays des Abers - Côte des légendes (projets, études, dossiers de demande de subvention, fiche de renseignement..., 1999-2000), programme bocage Plabennec Leader + (comité de pilotage environnement, projet de protection et valorisation des zones humides de la communauté de communes de Plabennec et des Abers, compte-rendu de réunion, correspondance..., 2000-2006), programme d'action de sensibilisation et d'éducation à l'environnement de l'association (2005-2006), actions inter-association (collectif eau pure Léon Trégor, 1998-2002).

Revue de presse sur l'association, les municipalités... (1988-2000).

Documentation : Syndicat de l'*Elorn* et de la rivière de Daoulas (1998), charte intercommunale de développement et d'aménagement du territoire (1998), études agropédologiques, contrat de baie programme pour la rade de Brest, études sur l'Aber Benoît de Jean-Yves Piriou (1990-1995).

Documents iconographiques : 150 photographies non légendées sur la nature, les zones humides, la flore, des fêtes de l'association... (2000-2005), photographies sur un CD-Rom (inventaire de l'entomofaune de la zone humide de Kérivin, 2006), plaquettes de l'association (à partir de 1998), exposition sur les zones humides.

1988-XXIe siècle

Genre/Caractéristiques physiques :

Métrage linéaire : 1,40 ml

Localisation physique : Le fonds est conservé dans les locaux de l'association à Plabennec.

Origine

Abers Nature

Accroissement

Le fonds continue de s'accroître.

Conditions d'accès

Communication sur autorisation préalable

(adresse électronique : abers.nature@laposte.net)

Agir ensemble pour Combrit Sainte-Marine

1. Identification

1.1 Type d'entité

Association

1.2 Forme autorisée du nom

Agir ensemble pour Combrit Sainte Marine

1.3 Autres formes du nom

2. Zone de la description

2.1 Dates d'existence

1995 – aujourd'hui

2.2 Histoire

Cette association créée en 1995 a obtenu l'agrément au titre de la défense de l'environnement en 2001.

2.3 Lieux

Siège social

Chez un membre de l'association à Combrit.

2.4 Statut juridique

Association loi 1901

2.5 Fonctions et activités

L'association « Agir ensemble pour Combrit Sainte Marine » a pour but la réflexion et l'action sur tous les sujets concernant la commune de Combrit Sainte-Marine et ses habitants, ses entreprises notamment en ce qui concerne les points de vue écologique, politique, sociologique, culturel et historique, la protection et la sauvegarde de l'environnement, l'étude et la protection du patrimoine et tout autre sujet d'intérêt collectif de la population concernée.

Ses moyens d'action sont notamment les publications sous quelque forme que ce soit, cours et conférences ; l'organisation de toutes manifestations jugées utiles au but de l'association.

2.6 Textes de référence

2.7 Organisation interne

3. Relations

Aperçu des fonds d'archives publiques et privées concernant la protection de la nature en Bretagne

3.1 Noms, numéro d'immatriculation des collectivités associées

3.2 Type de la relation

3.3 Description de la relation

4. Contrôle

4.1 Code d'identification de la notice d'autorité

Auteur : Association pour l'histoire de la protection de la nature et de l'environnement (AHPNE)

4.3 Règle ou convention

ISAAR-CPF

4.3 Niveau d'élaboration

4.5 Niveau de détail

4.6 Dates de création

Avril 2011

4.7 Langues et écritures

Français

4.8 Sources

Les statuts de l'association.

<http://arbannour.free.fr>

Fonds "Agir ensemble pour Combrit Sainte-Marine".

Documents administratifs et fonctionnement : statuts, demande d'agrément au titre de la protection de l'environnement, liste des adhérents, compte-rendu d'assemblée générale, bulletin d'adhésion, commissions internes, lettre d'information inter-adhérents... (à partir de 1995).

Comptabilité : bilan financier, relevés et livres de compte... (à partir de 1995).

Dossiers de l'activité concernant l'environnement : dune (publication sur le plan de prévision des risques, articles de presse, correspondance, photographies, cassette vidéo VHS), urbanisme (motocross, plan, articles de presse, projet, compte-rendu de réunion, correspondance), lotissement de Pen Diry (articles de presse, plan, projet, photographies, vidéo mp4 "La France défigurée 20 ans après" émission diffusée sur France 2), publication de la revue "Ar Bannour" (correspondance, inscription CPPAP, dépôt BNF), polder, abattage d'arbres,

Aperçu des fonds d'archives publiques et privées concernant la protection de la nature en Bretagne

plan d'occupation des sols et plan local d'urbanisme, décharges, animations... (1983-2003).

Documentation : "Ar Bannour" (revue publiée par l'association, 15 numéros et un hors série, 1996-1999).

1983-XXIe siècle

Genre/Caractéristiques physiques :

Métrage linéaire : 0,60 ml

Localisation physique : Le fonds est conservé chez un membre de l'association.

Origine

Agir ensemble pour Combrit Sainte-Marine

Accroissements

Le fonds continue de s'accroître.

Conditions d'accès

Communication sur autorisation préalable (faire la demande auprès de l'Association pour l'histoire de la protection de la nature et de l'environnement, aux adresses électroniques suivantes : joninlormeau@wanadoo.fr ou patrick.singelin@yahoo.fr..

Association agréée de pêche et de protection du milieu aquatique de l'Elorn

1. Identification

1.1 Type d'entité

Association

1.2 Forme autorisée du nom

Association agréée de pêche et de protection du milieu aquatique de l'Elorn

1.3 Autres formes du nom

AAPPMA Elorn

2. Zone de la description

2.1 Dates d'existence

1981 – aujourd'hui

2.2 Histoire

2.3 Lieux

Siège social

Maison de la Rivière, Moulin de Vergraon, 29450 Sizun

2.4 Statut juridique

Association type « loi 1901 »

2.5 Fonctions et activités

L'association a pour objet :

1. De détenir et de gérer des droits de pêche :

2. De participer activement à la protection et à la surveillance des milieux aquatiques et de leur patrimoine piscicole, notamment :

. par la lutte contre le braconnage,

. par la participation à la lutte contre toute altération de l'eau et des milieux aquatiques, la pollution des eaux et la destruction des zones essentielles à la vie du poisson, et en œuvrant en faveur du maintien dans les cours d'eau de débits garantissant la vie aquatique et la libre circulation des espèces piscicoles,

. par la participation à la sauvegarde, à la protection et à la restauration de la biodiversité.

Aperçu des fonds d'archives publiques et privées concernant la protection de la nature en Bretagne

3. D'élaborer et de mettre en œuvre un plan de gestion piscicole prévoyant les mesures et interventions techniques de surveillance, de protection, d'amélioration et d'exploitation équilibrée des ressources piscicoles de ses droits de pêche.

4. D'effectuer tous travaux et interventions de mise en valeur piscicole, tels des inventaires piscicoles, la constitution de réserves, l'aménagement de frayères, des opérations de repeuplement, l'établissement de passes à poissons et, plus généralement, toute réalisation nécessaire à l'accomplissement du but qu'elle s'est fixé.

5. De mener des actions d'information, de formation et d'éducation en matière de protection des milieux aquatiques et du patrimoine piscicole et d'éducation à l'environnement, au développement durable et à la biodiversité.

6. De se rapprocher des associations du même bassin ou sous-bassin pour constituer des regroupements permettant une cohérence de gestion, d'élaboration des mesures et interventions techniques de surveillance, de protection, d'amélioration et d'exploitation équilibrée des ressources piscicoles des droits de pêche.

2.6 Textes de référence

2.7 Organisation interne

3. Relations

3.1 Noms, numéro d'immatriculation des collectivités associées

Fédération départementale et nationale des associations agréées de pêche et de protection du milieu aquatique

3.2 Type de la relation

Adhésion

3.3 Description de la relation

Office national de l'eau et des forêts

4. Contrôle

4.1 Code d'identification de la notice d'autorité

Auteur : Association pour l'histoire de la protection de la nature et de l'environnement (AHPNE)

4.3 Règle ou convention

ISAAR-CPF

4.3 Niveau d'élaboration

4.5 Niveau de détail

Aperçu des fonds d'archives publiques et privées concernant la protection de la nature en Bretagne

4.6 Dates de création

Mars 2011

4.7 Langues et écritures

Français

4.8 Sources

Les statuts de l'association

<http://www.elorn-aappma.com>

Fonds "Association Agréée de Pêche et de Protection du Milieu Aquatique de l'Elorn" (AAPPMA Elorn).

Documents administratifs et fonctionnement : statuts, rapport d'activité, compte-rendu d'assemblée générale et de conseil d'administration, bulletin de liaison interne au conseil d'administration, agrément jeunesse et sport, pisciculture, protection de la nature et garde... (à partir de 1981).

Comptabilité : rapport financier, bilan, grand livre, factures... (à partir de 1981).

Dossiers de l'activité : actions en justice par rapport à des pollutions (abattoir GAD, SA Rolland Flippi...) et à la pêche (Procès-verbaux d'infraction, dépôt de plainte, jugement, mémoire d'avocat, enquête publique, résultat d'analyse, correspondance..., à partir de 1981), gestion de sites (comité de gestion Kerhamon, plan de gestion piscicole, études et comptage de saumons, chantiers d'entretien de rivières, cartographie..., à partir de 1982), école de pêche (la création de l'école, compte-rendu d'activité, charte des écoles de pêche, correspondance..., 1984-2001), partenariats (syndicat de bassin de l'Elorn, contrat de restauration entretien de l'Elorn, schéma d'aménagement et de gestion des eaux - SAGE Elorn, contrat de baie rade de Brest, conseil supérieur de la pêche, compagnie des eaux et de l'ozone, conseil général du Finistère..., à partir de 1995), enquête tourisme-pêche de l'AAPPMA (rapport, feuilles d'enquête, 1996-2000), Pétition de l'association contre la pêche au filet en estuaire (1995), Fédération AAPPMA du Finistère (compte rendu d'assemblée générale, à partir de 1983).

Revue de presse sur l'association, la pêche et les rivières (à partir de 1995).

Documentation : études du conseil général, du Forum Centre Bretagne Environnement, du ministère de l'environnement, de l'inspection générale de l'environnement et des rapports de stage sur l'eau, les tourbières et la pêche (à partir de 1990), revue "Eaux et Rivières de Bretagne" (à partir de 1996), "Bulletin de liaison ABPM" (association bretonne de pêche à la mouche, à partir de 1996), diverses revues sur la pêche.

Aperçu des fonds d'archives publiques et privées concernant la protection de la nature en Bretagne

Documents iconographiques : 400 photographies de rivières, berges, fête de l'AAPPMA, Kerhamon (à partir de 1985), 1200 diapositives sur l'accident GAD, la faune, la flore, les rivières (1985-1995), dépliants, plaquettes et brochures de l'association (à partir de 1989).

1981-XXIe siècle

Genre/Caractéristiques physiques :

Métrage linéaire : 9,00 ml

Localisation physique : Le fonds est conservé dans les locaux de l'association : Maison de la rivière, Moulin Vergraon, 29450 Sizun

Origine

Association Agréée de Pêche et de Protection du Milieu Aquatique de l'*Elorn*

Accroissements

Le fonds continue de s'accroître.

Conditions d'accès

Communication sur autorisation préalable (faire la demande auprès de l'Association pour l'histoire de la protection de la Nature et de l'Environnement, aux adresses électroniques suivantes : joninlormeau@wanadoo.fr ou patrick.singelin@yahoo.fr).

Association de Langazel

1. Identification

1.1 Type d'entité

Association

1.2 Forme autorisée du nom

Association de Langazel

1.3 Autres formes du nom

2. Zone de la description

2.1 Dates d'existence

1979 – aujourd'hui

2.2 Histoire

L'association est née le 15 février 1979 par la volonté de certains habitants de Trémaouézan de conserver le patrimoine naturel de leur commune. Un an plus tôt, en 1978, le S.I.V.O.M de Landerneau a proposé le site de Langazel pour la construction d'une usine de broyage des ordures ménagères. Les riverains se mobilisent, adressent une pétition aux autorités, et obtiennent le retrait du projet. L'association de Langazel est alors constituée.

Historique :

1979 : Création de l'association

1984 : Organisation de la 1ère Fête de la Bruyère et protection de 120 ha du site.

1985/86 : Création par les bénévoles d'un circuit de randonnée de 7 km.

1991/92 : Embauche du 1er salarié et accueil de classes de nature.

1993 : Première opération de gestion : achat d'animaux et mise en place du pâturage extensif.

1994 : Acquisition de 25 ha par le conseil général du Finistère et création d'une zone de préemption départementale (140 ha).

1995 : Signature du Contrat Nature 1995-1998

1999 : L'association est désignée comme opérateur local Natura 2000

La tourbière de Langazel est datée comme étant la plus ancienne de Bretagne + de 10 000 ans).

2000 : Signature du Contrat Nature 2000-2003

2001 : Acquisition de 3 ha de prairies humides.

Aperçu des fonds d'archives publiques et privées concernant la protection de la nature en Bretagne

2003 : validation du document d'objectifs Natura 2000

2.3 Lieux

Siège social

Maison commune, 29800 Trémaouézan

2.4 Statut juridique

Association type « loi 1901 »

2.5 Fonctions et activités

Actions sur la tourbière de Langazel

Entretien du site naturel :

- . Suivi d'un troupeau de Vaches bretonnes pie noir et de poneys .
- . Entretien du sentier de randonnée.
- . Travaux de génie écologique pour la conservation d'espèces remarquables.

Éducation à l'environnement :

- . Classes de nature et d'écologie.
- Formation aux métiers des espaces naturels.

Randonnées et sorties naturalistes

Accueil de stagiaire.

Études et coordination :

- . Inventaire faune - flore -habitats naturels.
- . Études scientifiques.
- . Coordination des actions des partenaires : Contrat-Nature, Natura 2000...

Actions dans le département du Finistère

- . Expertise et conseil en gestion des espaces naturels auprès des collectivités.
- . Représentation associative (ex : comité de pilotage bassin versant Aber Wrac'h)
- . Suivi d'espèces végétales menacées (Ciste hérissé, Spiranthe d'été, Prêle des bois).
- . Éducation à l'environnement (Classes de nature, d'écologie, formation aux métiers des espaces naturels)

2.6 Textes de référence

2.7 Organisation interne

3. Relations

Aperçu des fonds d'archives publiques et privées concernant la protection de la nature en Bretagne

3.1 Noms, numéro d'immatriculation des collectivités associées

3.2 Type de la relation

3.3 Description de la relation

4. Contrôle

4.1 Code d'identification de la notice d'autorité

Auteur : Association pour l'histoire de la protection de la nature et de l'environnement (AHPNE)

4.3 Règle ou convention

ISAAR-CPF

4.3 Niveau d'élaboration

4.5 Niveau de détail

4.6 Dates de création

Mars 2011

4.7 Langues et écritures

Français

4.8 Sources

Les statuts de l'association.

<http://www.langazel.asso.fr>

Fonds "Association de Langazel".

Documents administratifs et fonctionnement : statuts, rapport d'activité, procès-verbaux de réunion (à partir de 1979).

Études et inventaires réalisés par l'association sur les tourbières, la faune, la flore, l'archéobotanique, l'hydrogéologie, les zones humides de Langazel, Ploudiry, Landerneau... (à partir de 1985).

Dossiers de l'activité : gestion de la zone humide de Langazel (contrat nature, Natura 2000, plan de gestion, convention de gestion..., à partir de 1994), protection de la tourbière de Langazel (actions en justice, études, arrêté de protection biotope, correspondance..., 1974-1984), suivi de trois plantes protégées pour le conservatoire botanique de Brest (à partir de 2003), conservatoire régional des espaces naturels en Bretagne (statuts, procès-verbaux de réunion, fiches d'action, correspondance..., 2002-2008).

Revue de presse sur l'association (à partir de 1977).

Aperçu des fonds d'archives publiques et privées concernant la protection de la nature en Bretagne

Documentation : "La lettre de Langazel" (à partir de 1997), "L'échos des tourbières" (1995-2008), "les annuaires et travaux des réserves" de Bretagne Vivante-SEPNB (à partir de 2000), "Penn ar Bed" de Bretagne Vivante-SEPNB (à partir de 1985), documentation et publication pour les animations.

Documents iconographiques : sept DVD de photographies sur les animations, l'architecture, les atteintes à l'environnement, la faune, la flore, les paysages, la gestion de la zone humide (1984-2010).

1977-XXIe siècle

Genre/Caractéristiques physiques :

Métrage linéaire : 12,00 ml

Localisation physique : Le fonds est conservé dans les locaux de l'association : maison commune, 29800 Trémaouzan.

Origine

Association de Langazel

Accroissements

Le fonds continue de s'accroître.

Conditions d'accès

Communication sur autorisation préalable (faire la demande auprès de l'Association pour l'histoire de la protection de la nature et de l'environnement, aux adresses électroniques suivantes : joninlormeau@wanadoo.fr ou patrick.singelin@yahoo.fr..

Association pour la découverte du monde sous-marin

1. Identification

1.1 Type d'entité

Association

1.2 Forme autorisée du nom

Association pour la découverte du monde sous-marin

1.3 Autres formes du nom

ADMS

2. Zone de la description

2.1 Dates d'existence

1983 – 2001

2.2 Histoire

L'association pour la découverte du monde sous-marin, fondée en 1983, est agréée « association de protection de l'environnement ».

2.3 Lieux

Siège social

Station de biologie marine du Muséum national d'histoire naturelle, 29900 Concarneau

Chez un membre de l'association

Melgven

2.4 Statut juridique

Association type « loi 1901 »

2.5 Fonctions et activités

L'ADMS est une association qui faisait le lien entre des scientifiques naturalistes appartenant à des grands organismes (CNRS, Muséum national d'histoire naturelle, IFREMER,...) et des plongeurs passionnés par la nature.

En collaboration avec les nombreux clubs de plongée échelonnés le long de la façade Manche-Atlantique, l'ADMS réalisait les actions suivantes :

Initiation à la biologie marine et aux techniques de relevé et d'échantillonnage ;

Prospection des fonds sublittoraux, inventaires floristiques et faunistiques ;

Sensibilisation et éducation à l'environnement ;

Aperçu des fonds d'archives publiques et privées concernant la protection de la nature en Bretagne

Édition de documents scientifiques destinés au grand public.

2.6 Textes de référence

2.7 Organisation interne

3. Relations

3.1 Noms, numéro d'immatriculation des collectivités associées

3.2 Type de la relation

3.3 Description de la relation

4. Contrôle

4.1 Code d'identification de la notice d'autorité

Auteur : Association pour l'histoire de la protection de la nature et de l'environnement (AHPNE)

4.3 Règle ou convention

ISAAR-CPF

4.3 Niveau d'élaboration

4.5 Niveau de détail

4.6 Dates de création

Mars 2011

4.7 Langues et écritures

Français

4.8 Sources

Fonds "Association pour la Découverte du Monde Sous-marin" (ADMS).

Documents administratifs et fonctionnement : statuts, compte-rendu d'assemblée générale et de conseil d'administration, demande de subventions, relations CNRS-ADMS, convention avec le Muséum national d'histoire naturelle... (1983-2001).

Études réalisées par l'association : inventaire des Zones naturelles d'intérêt écologique faunistique et floristique (Ouessant, Crozon-Cap Sizun, les sept Iles, Saint-Malo-Dinan, l'estuaire du Trieux, Côte de Granite Rose, la baie de Lannion, Groix, le golfe du Morbihan-Etel, Bréhat, la rade de Brest, les Glénan, 1990-2001).

Dossiers de l'activité : fichiers d'identification d'espèces sous-marines (1983-1985), fiches de plongées (1983-2001)

Revue de presse sur l'association (1983-2001).

Aperçu des fonds d'archives publiques et privées concernant la protection de la nature en Bretagne

Documentation : "les nouvelles de l'ADMS" (bulletin pour les adhérents, 1984-2000), Annie Castric "La vie sous-marine en Bretagne, découverte des fonds rocheux" (les cahiers naturalistes de Bretagne, 2001).

Documents iconographiques : diapotheque sur les fonds marins (1983-2001).

1983-2001

Genre/Caractéristiques physiques :

Métrage linéaire : 3,00 ml

Localisation physique : Le fonds est conservé à la station de biologie marine de Concarneau et chez un membre de l'association.

Origine

Association pour la Découverte du Monde Sous-marin

Accroissements

Le fonds est clos.

Conditions d'accès

Communication sur autorisation préalable (faire la demande auprès de l'Association pour l'histoire de la protection de la Nature et de l'Environnement, aux adresses électroniques suivantes : joninlormeau@wanadoo.fr ou patrick.singelin@yahoo.fr).

Association pour la protection des dunes de Porspoder

1. Identification

1.1 Type d'entité

Association

1.2 Forme autorisée du nom

Association pour la Protection des Dunes de Porspoder

1.3 Autres formes du nom

APDP

2. Zone de la description

2.1 Dates d'existence

1983 – aujourd'hui

2.2 Histoire

L'association pour la Protection des Dunes de Porspoder a été fondée en octobre 1983.

Elle a reçu le 2 septembre 2003, l'agrément au titre de la protection de l'environnement pour les actions qu'elle mène dans la commune de Porspoder.

2.3 Lieux

Siège social

Porspoder

2.4 Statut juridique

Association loi 1901

2.5 Fonctions et activités

But de l'association :

Protéger les dunes de Porspoder dans le cadre du décret n° 79-716 du 25 août 1979 relatif à la protection et à l'aménagement du littoral ;

Eviter qu'aucune délimitation quelle qu'elle soit ne soit faite sur ces dunes et qu'aucune construction en dur n'y soit édifiée à l'avenir

2.6 Textes de référence

2.7 Organisation interne

3. Relations

3.1 Noms, numéro d'immatriculation des collectivités associées

Aperçu des fonds d'archives publiques et privées concernant la protection de la nature en Bretagne

3.2 Type de la relation

3.3 Description de la relation

4. Contrôle

4.1 Code d'identification de la notice d'autorité

Auteur : Association pour l'histoire de la protection de la nature et de l'environnement (AHPNE)

4.3 Règle ou convention

ISAAR-CPF

4.3 Niveau d'élaboration

4.5 Niveau de détail

4.6 Dates de création

Avril 2011

4.7 Langues et écritures

Français

4.8 Sources

Les statuts de l'association.

<http://apdp29.pagesperso-orange.fr>

Fonds "Association pour la Protection des Dunes de Porspoder" (APDP).

Documents administratifs et fonctionnement : statuts, procès-verbaux de réunion, compte-rendu de conseil d'administration et d'assemblée générale... (à partir de 2000).

Dossier de l'activité : protection des dunes de Porspoder (retrait du camping (correspondance avec la mairie, la communauté de communes du pays d'Iroise, le préfet), participation au plan local d'urbanisme de Porspoder, convention de pâturage sur les dunes, dossiers des trophées de la vie locale..., à partir de 2000).

Documents iconographiques : 100 photographies des dunes de Porspoder (à partir de 1983).

1983-XXIe siècle

Genre/Caractéristiques physiques :

Métrage linéaire : 0,50 ml

Localisation physique : Le fonds est conservé chez le président de l'association.

Aperçu des fonds d'archives publiques et privées concernant la protection de la nature en Bretagne

Origine

Association pour la Protection des Dunes de Porspoder

Accroissements

Le fonds continue de s'accroître.

Conditions d'accès

Communication sur autorisation préalable (adresse électronique : apdp29@orange.fr)

Association pour la sauvegarde de la rivière de Pont-l'Abbé et de ses environs

1. Identification

1.1 Type d'entité

Association

1.2 Forme autorisée du nom

Association de sauvegarde de la rivière de Pont L'Abbé et de ses environs

1.3 Autres formes du nom

ASRIPE

2. Zone de la description

2.1 Dates d'existence

1971 – aujourd'hui

2.2 Histoire

L'association de sauvegarde de la rivière de Pont L'Abbé (ASRIP) est créée en août 1971.

Le 6 janvier 1991, son nom est modifié. Elle devient l'association de sauvegarde de la rivière de Pont L'Abbé et de ses environs (ASRIPE).

En 2006, elle obtient l'agrément d'association de protection de l'environnement.

2.3 Lieux

Siège social

Pont L'Abbé

Chez un ancien président de l'association

Quimper

2.4 Statut juridique

Association type « loi 1901 »

2.5 Fonctions et activités

But de l'association :

Sauvegarder l'intérêt écologique de la rivière (ornithologie, géologie, flore...) contre toute pollution et atteinte à son environnement (déboisement, remblais, urbanisation, bruits...);

. Défendre le patrimoine historique, éducatif et culturel ;

Aperçu des fonds d'archives publiques et privées concernant la protection de la nature en Bretagne

. Action sur les communes : Pont L'Abbé, Plogastel Saint Germain, Plonéour Lanvern, Tréméoc, Saint Jean Trolimon, Plomeur, Plobannalec, Loctudy, L'île Tudy, Combrit, l'anse de Pouldon.

Moyens d'action :

- . Publication d'une étude circonstanciée sur tous les aspects de la rivière, d'un bulletin et d'articles dans les revues déjà existantes (SEPNB, Site et monument) ;
- . Conférences et projections ;
- . Expositions ;
- . Organisation de concours, de manifestations relatives à son objet ;
- . La possibilité d'agir en justice

2.6 Textes de référence

2.7 Organisation interne

3. Relations

3.1 Noms, numéro d'immatriculation des collectivités associées

3.2 Type de la relation

3.3 Description de la relation

4. Contrôle

4.1 Code d'identification de la notice d'autorité

Auteur : Association pour l'histoire de la protection de la nature et de l'environnement (AHPNE)

4.3 Règle ou convention

ISAAR-CPF

4.3 Niveau d'élaboration

4.5 Niveau de détail

4.6 Dates de création

Mars 2011

4.7 Langues et écritures

Français

4.8 Sources

Les statuts de l'association.

Fonds "Association pour la sauvegarde de la rivière de Pont-l'Abbé et de ses environs" (ASRIPE).

Documents administratifs et fonctionnement : statuts, compte-rendu de réunion et de conseil d'administration, les décisions du conseil d'administration pour les actions en justice... (à partir de 1971).

Dossiers de l'activité : actions en justice contre des particuliers et des municipalités pour le respect de la loi littorale et du domaine public maritime (permis de construire, certificat d'urbanisme, station d'épuration, le chemin du Pouldon, sentier côtier, le polder de Combrit, le port de Loctudy, le plan d'occupation des sols de Pont L'Abbé..., à partir de 1973), mise en réserve de chasse du Pouldon (1972-1983), conservatoire du littoral (correspondance au moment de l'achat de terrains, 1980-

Aperçu des fonds d'archives publiques et privées concernant la protection de la nature en Bretagne

1984), participation à l'élaboration du plan d'occupation des sols de Pont L'Abbé (1975-1980), correspondance sur l'association (membres du comité d'honneur, M. Brissaud l'administrateur de Kérazan, ambassade des Etats-Unis et du Canada..., 1971-1991), ornithologie (relevés ornithologiques, remblais pour la nidification des sternes au Dourdy, recensement des oiseaux d'eau pour l'atlas Wetlands, à partir de 1971), Natura 2000, Zone Naturelle d'Intérêt écologique faunistique et floristique, Bretagne Vivante (études sur la faune et la flore autour de la rivière de Pont L'Abbé, mesure de protection, correspondance..., 1995-2007).

Revue de presse sur l'association, les municipalités... (à partir de 1971).

1971-XXIe siècle

Genre/Caractéristiques physiques :

Métrage linéaire : 1,75 ml

Localisation physique : Le fonds est conservé chez le président et chez un ancien président de l'association.

Origine

Association pour la sauvegarde de la rivière de Pont-l'Abbé et de ses environs

Accroissements

Le fonds continue de s'accroître.

Conditions d'accès

Communication sur autorisation préalable (faire la demande auprès de l'Association pour l'histoire de la protection de la Nature et de l'Environnement, aux adresses électroniques suivantes : joninlormeau@wanadoo.fr ou patrick.singelin@yahoo.fr..

Association pour la sauvegarde du pays fouesnantais

1. Identification

1.1 Type d'entité

Association

1.2 Forme autorisée du nom

Association pour la sauvegarde du Pays Fouesnantais

1.3 Autres formes du nom

ASPF

2. Zone de la description

2.1 Dates d'existence

1972 – aujourd'hui

2.2 Histoire

L'association pour la Sauvegarde du Pays Fouesnantais (ASPF) a été créée en 1972, par un groupe de Fouesnantais inquiets des projets d'urbanisation des marais littoraux de Beg-Meil.

Elle obtient en 2002 l'agrément « association de protection de l'environnement ».

L'ASPF fait partie de l'Union des associations de défense du littoral (UADL) et participe aux ateliers du Schéma de Cohérence Territoriale (SCOT).

2.3 Lieux

Siège social

Chez un membre de l'association à Fouesnant.

2.4 Statut juridique

Association type « loi 1901 »

2.5 Fonctions et activités

Buts de l'association :

Entreprendre toutes actions et susciter toutes initiatives, coordonner toutes campagnes ayant pour but la préservation des sites, la protection de l'environnement naturel du Pays Fouesnantais et de son littoral ;

Veiller à ce que le développement du Pays Fouesnantais se réalise de façon harmonieuse et dans le respect des composantes de toute nature qui en constituent la richesse ;

Aperçu des fonds d'archives publiques et privées concernant la protection de la nature en Bretagne

Défendre les intérêts collectifs tant moraux que matériels des habitants et résidents du Pays Fouesnantais, pour tout ce qui concerne les objectifs mentionnés ci-dessus ;

Se constituer partie civile pour toute action judiciaire relative à des faits portant atteinte ou entraînant un préjudice direct aux intérêts que l'association a pour objet de défendre.

2.6 Textes de référence

2.7 Organisation interne

3. Relations

3.1 Noms, numéro d'immatriculation des collectivités associées

3.2 Type de la relation

3.3 Description de la relation

4. Contrôle

4.1 Code d'identification de la notice d'autorité

Auteur : Association pour l'histoire de la protection de la nature et de l'environnement (AHPNE)

4.3 Règle ou convention

ISAAR-CPF

4.3 Niveau d'élaboration

4.5 Niveau de détail

4.6 Dates de création

Mars 2011

4.7 Langues et écritures

Français

4.8 Sources

Les statuts de l'association.

<http://www.aspfasso.fr>

Fonds "Association pour la Sauvegarde du Pays Fouesnantais" (ASPF).

Documents administratifs et fonctionnement : statuts, compte-rendu d'assemblée générale et de conseil d'administration... (à partir de 1942).

Dossiers de l'activité : actions en justice et défense du littoral (le sentier côtier de Beg Meil jusqu'au Cap Coz, les marais de Moustierlin, les plan d'occupation des

Aperçu des fonds d'archives publiques et privées concernant la protection de la nature en Bretagne

sols de Moustierlin, Fouesnant, Beg Meil et du Cap Coz, le plan local d'urbanisme de Fouesnant-Moustierlin, les permis de construire et projets immobiliers (Tipiak, Bouygues, Mona Lisa, Ker Elo...), les algues vertes, la station d'épuration de l'anse du petit moulin, l'eau et l'assainissement, les chemins ruraux, les zones humides et les carrières..., à partir de 1972), Union des Associations de Défense du Littoral (compte-rendu d'assemblée générale, recours contre les municipalités, correspondance..., à partir de 2005), Contrat territorial Odet-Aven (enquête publique, études, correspondance..., à partir de 2005).

Documentation : bulletin de l'association (à partir de 2000).

Documents iconographiques : 200 photographies des marais, de la côte de Beg Meil, Fouesnant, Moustierlin (1972-2002).

1972-XXIe siècle

Genre/Caractéristiques physiques :

Métrage linéaire : 4,70 ml

Localisation physique : Le fonds est conservé chez le président de l'association.

Origine

Association pour la sauvegarde du Pays Fouesnantais

Accroissements

Le fonds continue de s'accroître.

Conditions d'accès

Communication sur autorisation préalable (faire la demande auprès de l'Association pour l'histoire de la protection de la nature et de l'environnement, aux adresses électroniques suivantes : joninlormeau@wanadoo.fr ou patrick.singelin@yahoo.fr).

Beva e bro Daoulas

1. Identification

1.1 Type d'entité

Association

1.2 Forme autorisée du nom

Beva e bro Daoulas

1.3 Autres formes du nom

Association logonnaise pour la défense de l'environnement

2. Zone de la description

2.1 Dates d'existence

1976 – 2001

2.2 Histoire

En 1976, Jean Salaün participe à la création de l'association Logonnaise pour la défense de l'environnement, qui deviendra l'association Beva e bro Daoulas. Cette association a obtenu l'agrément « environnement et urbanisme ». Elle est dissoute en 2001.

2.3 Lieux

Chez un membre de l'association

Logonna Daoulas

2.4 Statut juridique

Association loi 1901

2.5 Fonctions et activités

Jean Salaün a été le président de l'association Beva e bro Daoulas de 1976 à 2001, c'est à dire de sa création à sa dissolution.

Au sein de cette association, Jean Salaün qui a également été président de la Société pour l'étude et la protection de la nature en Bretagne (SEPNB) de 1984 à 1988, puis de 1990 à 1991, a œuvré pour la protection du domaine public maritime en collaboration avec la SEPNB.

En effet, l'association Beva e bro Daoulas a pour but la défense du littoral, notamment sur des dossiers comme le comblement de la rade de Brest et l'étang du Moulin Mer.

2.6 Textes de référence

2.7 Organisation interne

3. Relations

3.1 Noms, numéro d'immatriculation des collectivités associées

3.2 Type de la relation

3.3 Description de la relation

4. Contrôle

4.1 Code d'identification de la notice d'autorité

Auteur : Association pour l'histoire de la protection de la nature et de l'environnement (AHPNE)

4.3 Règle ou convention

ISAAR-CPF

4.3 Niveau d'élaboration

4.5 Niveau de détail

4.6 Dates de création

Mars 2011

4.7 Langues et écritures

Français

4.8 Sources

Informations transmises par Jean Salaün.

Fonds "Beva e bro Daoulas".

Dossiers sur des atteintes au domaine maritime : comblement de zones humides dans la rade de Brest (jugement, mémoire d'avocat, procès-verbaux de réunion de la commission départementale des rivages et de la mer, rapport, correspondance..., 1978-1995), la domanialité publique de l'étang du Moulin-Mer (acte de vente, enquête, correspondance..., 1995-2005).

1978-2005

Genre/Caractéristiques physiques :

Métrage linéaire : 0,06 ml

Localisation physique : Le fonds est conservé chez le président de l'association.

Origine

Beva e bro Daoulas

Accroissements

Le fonds est clos.

Aperçu des fonds d'archives publiques et privées concernant la protection de la nature en Bretagne

Conditions d'accès

Communication sur autorisation préalable (faire la demande auprès de l'Association pour l'histoire de la protection de la nature et de l'environnement, aux adresses électroniques suivantes : joninlormeau@wanadoo.fr ou patrick.singelin@yahoo.fr).

Bretagne Vivante - Société pour l'étude de la protection de la nature en Bretagne

1. Identification

1.1 Type d'entité

Association

1.2 Forme autorisée du nom

Bretagne Vivante – Société pour l'étude et la protection de la nature en Bretagne

1.3 Autres formes du nom

SEPNB

2. Zone de la description

2.1 Dates d'existence

1958 – aujourd'hui

2.2 Histoire

La Société pour l'étude et la protection de la nature (SEPNB) est créée en décembre 1958 afin de prolonger l'action des « Cercles Géographiques et Naturalistes du Finistère », formés en novembre 1953.

Fondée à une époque où l'écologie ne concernait encore que quelques initiés, la SEPNB a joué un rôle précurseur en créant des réserves ornithologiques sur le littoral. Son champ d'action s'est rapidement élargi à tous les problèmes de défense de l'environnement se posant sur l'ensemble des cinq départements de la Bretagne historique.

En 1968, l'association SEPNB est reconnue d'utilité publique.

En 1998, la SEPNB change de nom et devient Bretagne Vivante-SEPNB.

En 2009, à l'occasion de ses 50 ans, l'association a réactualisé son projet associatif, et s'est dotée d'un plan d'action sur trois ans déclinant les actions qu'elle se fixe d'entreprendre en priorité.

Portée par près de 3000 adhérents, de nombreux militants et une quarantaine de salariés, l'association gère aujourd'hui un réseau de plus de 100 espaces naturels protégés, répartis sur les cinq départements de la Bretagne historique.

2.3 Lieux

Siège social

186 rue Anatole France, 29200 Brest

Sections locales

Aperçu des fonds d'archives publiques et privées concernant la protection de la nature en Bretagne

Trégor-Goëlo, Concarneau-Trégunc, Crozon, Douarnenez, Pays de Morlaix, Quimper-Pays Bigouden, Quimperlé, Rade de Brest, Fougères, Rance-Emeraude, Rennes, Châteaubriant, Estuaire-Loire-Océan, Nantes, Belle-Ile, Brocéliande-Lanvaux, Kreiz Breizh, Pays de Lorient, Pays de Vannes

2.4 Statut juridique

Association type « loi 1901 »

2.5 Fonctions et activités

Bretagne Vivante est une association régionale active qui est intégrée à des réseaux scientifiques (programmes européens) et institutionnels (commissions régionales et départementales).

But de l'association :

Sauvegarder dans les départements des Côtes-d'Armor, Finistère, Ille-et-Vilaine, Loire Atlantique, Morbihan et éventuellement dans les départements limitrophes faisant biogéographiquement partie de la même région naturelle que la Bretagne, la faune et la flore naturelles en même temps que les milieux dont elles dépendent (roches, paysages, sols et eaux) lorsque leur conservation s'impose par suite d'un intérêt scientifique, économique ou esthétique caractérisé ;

Développer le goût et l'intérêt pour les sciences naturelles, la géographie et la protection de la nature ;

Réaliser des études scientifiques ;

Protéger de l'extinction les espèces animales et végétales menacées ;

Veiller à la protection de l'environnement en étant compétent et capable d'intervenir dans différents domaines indissociables et complémentaires de la protection de la nature (protection des espèces et des espaces), domaine traditionnel d'action de la SEPNB : les déchets, la gestion des ressources naturelles, l'utilisation de l'espace, l'urbanisme et l'aménagement du territoire, l'énergie, l'impact des aménagements.

Moyens d'action de l'association :

Obtenir en propriété, par achat, ou à défaut en location des terrains et les ériger en réserves ou parcs naturels ;

Aménager et mettre en valeur les différentes sortes de parcs et réserves de l'association, de les surveiller et de les entretenir à l'aide d'un personnel rétribué ou bénévole ;

Créer dans ces parcs et réserves, ou en dehors mais dans le cadre de la zone d'influence de la société, des stations scientifiques, musées, parcs faunistiques ou botaniques et en assurer la gestion avec l'aide d'un personnel rétribué ou bénévole ;

Mener toute action en justice, se constituer partie civile, réclamer des dommages et intérêts dans l'intérêt de la conservation de la nature ;

Aperçu des fonds d'archives publiques et privées concernant la protection de la nature en Bretagne

Entreprendre toutes recherches, mener toute enquête, donner tout avis, poursuivre toutes études se rapportant directement ou indirectement à toutes ces questions ;

Faire fonctionner une ou plusieurs bibliothèques de Sciences Naturelles et de géographie ;

Publier périodiquement son bulletin « Penn ar Bed », des mémoires, ainsi que des brochures, affiches, tracts, cartes postales, etc... se rapportant à l'étude ou la protection de la nature, au besoin en collaboration avec des sociétés ou établissements poursuivant en tout ou partie des buts analogues ;

Assurer des missions d'éducation à l'environnement pour tous types de publics ;

Gérer des centres d'éducation à l'environnement avec ou sans hébergement et restauration ;

Organiser des actions de formation ;

Participer à différentes instances de concertation avec les pouvoirs publics.

2.6 Textes de référence

2.7 Organisation interne

3. Relations

3.1 Noms, numéro d'immatriculation des collectivités associées

3.2 Type de la relation

3.3 Description de la relation

4. Contrôle

4.1 Code d'identification de la notice d'autorité

Auteur : Association pour l'histoire de la protection de la nature et de l'environnement (AHPNE)

4.3 Règle ou convention

4.3 Niveau d'élaboration

4.5 Niveau de détail

4.6 Dates de création

Mars 2011

4.7 Langues et écritures

Français

4.8 Sources

Les statuts de l'association.

Aperçu des fonds d'archives publiques et privées concernant la protection de la nature en Bretagne

Maurice Le Démézet, Bruno Maresca, *La protection de la nature en Bretagne – La SEPNB (1953-2003)*, Presses universitaires de Rennes, 2003.

<http://www.bretagne-vivante.org>

Fonds "Bretagne Vivante - Société pour l'étude de la protection de la nature en Bretagne" (SEPNB). Finistère

Documents administratifs et fonctionnement : statuts, décrets, compte-rendu et extrait de délibération du conseil d'administration, rapport d'activité... (à partir de 1958).

Comptabilité : bilan comptable, grand livre de compte, subventions, budgets des réserves naturelles, budget des réserves nationales... (à partir de 1963).

Etudes réalisées par l'association sur les zones humides, les goélands, l'Amoco-Cadiz, la faune, la flore, les réserves naturelles, le parc éolien... (à partir de 1975).

Revue de presse sur l'association, la faune, la flore, les atteintes à l'environnement... (à partir de 1989).

Dossiers de l'activité : affaires juridiques et contentieux (Amoco Cadiz, Tanio, Erika, la chasse, la ligne haute tension Brennilis-Pleyber Christ, le sentier littoral du Pouldon - Loctudy..., à partir de 1978), la gestion des 110 réserves naturelles (études, convention de gestion, compte-rendu de réunion, rapport d'activité et financier, actes notariés, plan de gestion, annuaires et travaux des réserves, dossiers des réserves naturelles nationales (Glénan, Molène, Iroise, Groix, Falguerec-Séné, Venec), bilan des animations, projets de réserves, dossiers spécifiques à Goulien, au Cragou et au Bois Joubert, correspondance..., à partir de 1957), le suivi des oiseaux et des mammifères marins (sternes, goélands, oiseaux mazoutés, oiseaux échoués, belugas, phoques..., à partir de 1950), l'Erika (suivi de chantier de nettoyage, compte-rendu de Bretagne Vivante et de la préfecture, conseils et protocole technique plan Polmar, organisation de Bretagne Vivante, études post Erika, suivi des oiseaux et soins..., 2000-2001), Unité Mobile de Soins pour Oiseaux Mazoutés - UMSOM (rapports, dossier technique, correspondance..., à partir de 2000), programmes européens (Life, Natura 2000, Interreg, contrat nature, programme Morgane : phragmite aquatique, archipels et îlots marins, mulette, sterne..., à partir de 1990), partenariats (conservatoire du littoral, conservatoire botanique de Brest, opération "grands sites nationaux", commission départementale des sites 29, communauté urbaine de Brest, DIREN, réserves naturelles de France..., à partir de 1977), dossiers sur les sites naturels du littoral et du continent en Bretagne, les routes départementales, la faune, la flore, l'eau, les déchets, les zones humides, le littoral, l'agriculture, les différentes interventions de Bretagne vivante... (1985-2005), les animations (fiches et outils pédagogiques, documents de préparation, réseau d'éducation à l'environnement en Bretagne - REEB, colloque Life landes, les 40 ans de l'association, à partir de 1995).

Aperçu des fonds d'archives publiques et privées concernant la protection de la nature en Bretagne

Documentation : Bretagne Vivante dispose d'un centre de documentation dans ses locaux, ouvert au public le jeudi de 14h à 18h, "bulletin de liaison SEPNB" (1980-1999), "Bretagne vivante" (revue trimestrielle de l'association, à partir de 2000), "Penn ar Bed" (revue de l'association, à partir de 1953), 7 publications de Bretagne Vivante (1999-2010), "atelier technique des espaces naturels" (revue, 1987-2007), "la lettre des réserves" (revue de Réserves naturelles de France, à partir de 1990).

Documents iconographiques : 60 affiches sur Bretagne Vivante-SEPNB, les réserves naturelles et l'environnement (à partir de 1960), photothèque (2400 photographies des réserves naturelles et de l'Erika au siège de l'association, 30000 diapositives et 4200 photographies numérisées à la photothèque chez un membre de l'association sur la flore, la faune, les oiseaux, les oiseaux marins mazoutés, les milieux divers, les grands sites, les réserves naturelles, dont le fonds d'Edouard Lebeurier de 4000 diapositives naturalistes, à partir de 1950).

Enregistrements audiovisuels : 35 cassettes vidéo VHS sur les îles, les réserves naturelles..., dont 32 pour le service animation de l'association, à partir de 1990. 1950-XXIe siècle

Genre/Caractéristiques physiques :

Métrage linéaire : 70,00 ml

Localisation physique : Le fonds est conservé au siège social de l'association :

186 rue Anatole France, 29200 Brest

Origine

Bretagne Vivante - Société pour l'étude de la protection de la nature et de l'environnement

Accroissements

Le fonds continue de s'accroître.

Conditions d'accès

Communication sur autorisation préalable (adresse électronique : contact@bretagne-vivante.org)

Bibliographie

Maurice Le Demézét, Bruno Maresca, "La protection de la nature en Bretagne, la SEPNB (1953-2003)", Presses Universitaires de Rennes, collection "Espace et territoires", 2003.

Centre permanent d'initiation à la nature de Gorre Menez

1. Identification

1.1 Type d'entité

Association

1.2 Forme autorisée du nom

Centre permanent d'initiation à la nature de Gorre Menez

1.3 Autres formes du nom

CPIE Vallée de l'Elorn

2. Zone de la description

2.1 Dates d'existence

1985 – aujourd'hui

2.2 Histoire

L'association est labellisée Centre permanent d'initiatives pour l'environnement (CPIE) depuis juillet 1996.

2.3 Lieux

Siège social

Gorre Menez, 29470 Loperhet

2.4 Statut juridique

Association type « loi 1901 »

2.5 Fonctions et activités

But de l'association :

Favoriser la découverte, l'étude et la protection du milieu naturel, en développant les activités éducatives à caractère scientifique, technique et l'étude du milieu ;
Créer, gérer et promouvoir le centre permanent d'initiation à la nature de Gorre Menez ;

Permettre l'utilisation du centre et de ses infrastructures aux associations dûment déclarées ;

Promouvoir l'équitation par l'animation d'une école d'équitation et par la mise en place et la gestion d'une base équestre sur la commune de Plougastel-Daoulas et en partenariat avec la municipalité de la commune ;

Contribuer à l'insertion sociale et professionnelle de personnes éloignées du marché de l'emploi.

Aperçu des fonds d'archives publiques et privées concernant la protection de la nature en Bretagne

Moyens d'action de l'association :

L'accueil de groupes d'enfants, de jeunes, dans le cadre de classes de nature et centres de loisirs ;

L'accueil de groupes d'institutions spécialisés ;

L'accueil d'adultes : formation permanente, stages, rencontres, débats, conférences, associations... ;

Le conseil, l'étude, le diagnostic, la gestion, l'entretien, l'aménagement, la valorisation et la préservation des milieux naturels ;

La réalisation d'études, d'expertises, de conseils, d'ingénieries qui concourent à une meilleure prise en considération de l'environnement et du développement durable ;

L'organisation de chantiers d'insertion.

2.6 Textes de référence

2.7 Organisation interne

3. Relations

3.1 Noms, numéro d'immatriculation des collectivités associées

Union régionale et nationale des CPIE (URCPIE et Union nationale des CPIE)

3.2 Type de la relation

Adhésion, labellisation

3.3 Description de la relation

4. Contrôle

4.1. Identification de la notice d'autorité

Auteur : Association pour l'histoire de la protection de la nature et de l'environnement (AHPNE).

4.2 Règle ou convention

ISAAR-CPF

4.3 Niveau d'élaboration

4.5 Niveau de détail

4.6 Dates de création

Mars 2011

4.7 Langues et écritures

Français

4.8 Sources

Aperçu des fonds d'archives publiques et privées concernant la protection de la nature en Bretagne

Les statuts de l'association.

<http://www.cpie-elorn.net>

Comité de défense de l'environnement et des sites de Moëlan sur Mer

Présentation du contenu :

Documents administratifs et fonctionnement : statuts, compte-rendu d'assemblée générale et de conseil d'administration, rapport général, liste des adhérents, dissolution... (1986-2011).

Comptabilité : bilan financier, factures, relevés de compte, adhésions... (1993-2011).

Dossiers d'actions en justice et de recours auprès des municipalités :

Station de lagunage de Kergloanou (compte-rendu de réunion, registre de délibération de conseil municipal, correspondance entre l'association, les mairies, le préfet et l'avocat, plan d'occupation des sols, revue de presse, déclaration d'utilité publique, dossier du bureau d'étude Guitton..., 1987-1994) ;

Permis de construire d'un entrepôt de boisson au lieu dit Le Vern (projet, jugement, mémoire d'avocat, revue de presse, correspondance..., 1987-2003) ;

Elevage de saumon hors sol à Malachappe et chemin de Malachappe à Brigneau (jugement, mémoire d'avocat, revue de presse, convention avec le conservatoire du littoral, correspondance..., 1992-2001) ;

Colombier de Kermoguer (projet de restauration, dossier avec photographies, convention, correspondance..., 1999-2002) ;

Urbanisme (logement, plan d'occupation des sols et plan local d'urbanisme de Moëlan sur Mer, plans, dossiers, revue de presse, correspondance avec la mairie et le préfet..., 1992-2009) ;

Environnement (décharges, infractions à la loi littorale, permis de construire illicite, porcheries, élevages, espaces boisés, camping sauvage, correspondance, dossiers, plans, revue de presse, photographies, jugements..., 1992-2009).

Métrage conservé : 1,40 ml

Localisation physique : Le fonds est déposé aux Archives départementales du Finistère

Modalités d'accès : Communication libre après demande d'autorisation préalable

Défense de l'environnement bigouden

1. Identification

1.1 Type d'entité

Association

1.2 Forme autorisée du nom

Défense de l'environnement Bigouden

1.3 Autres formes du nom

DEB

2. Zone de la description

2.1 Dates d'existence

1990 – aujourd'hui

2.2 Histoire

L'association Défense de l'environnement Bigouden, fondée en 1990, est agréée au titre de la protection de l'environnement.

2.3 Lieux

Siège social

Plobannalec-Lesconil

Chez un membre de l'association

Plomeur

2.4 Statut juridique

Association type « loi 1901 »

2.5 Fonctions et activités

Cette association a pour objet la protection et la défense de l'environnement naturel dans la baie d'Audierne, de la pointe du Raz à la pointe de Penmarc'h et dans l'ensemble du pays bigouden.

Elle veille tout particulièrement à la défense du milieu naturel, des paysages, de la qualité des sites, des perspectives et des ensembles monumentaux, notamment des points de vue esthétiques, historiques ou écologiques.

Elle lutte contre les pollutions ou nuisances et œuvre pour la protection de la faune et de la flore.

Exceptionnellement, elle peut intervenir indirectement en soutien d'une autre association de protection de l'environnement. Elle peut alors, sur décision spéciale

Aperçu des fonds d'archives publiques et privées concernant la protection de la nature en Bretagne

de son conseil d'administration, apporter une aide financière, remboursable ou non, à une association si elle est de création récente ou si elle met en œuvre une action visant à défendre les intérêts énumérés précédemment.

2.6 Textes de référence

2.7 Organisation interne

3. Relations

3.1 Noms, numéro d'immatriculation des collectivités associées

3.2 Type de la relation

3.3 Description de la relation

4. Contrôle

4.1 Code d'identification de la notice d'autorité

Auteur : Association pour l'histoire de la protection de la nature et de l'environnement (AHPNE)

4.3 Règle ou convention

ISAAR-CPF

4.3 Niveau d'élaboration

4.5 Niveau de détail

4.6 Dates de création

Mars 2011

4.7 Langues et écritures

Français

4.8 Sources

Les statuts de l'association.

Fonds "Défense de l'environnement Bigouden" (DEB).

Documents administratifs et fonctionnement : statuts, procès-verbaux d'administration et d'assemblée générale, correspondance... (à partir de 1990).

Revue de presse sur l'association, les municipalités du pays bigouden, la qualité de l'eau... (à partir de 1990).

Dossiers d'actions en justice (plans d'occupation des sols (à signaler, celui de Saint-Jean-Trolimon, particulièrement intéressant), plans locaux d'urbanisme, pollutions, permis de construire, à partir de 1990).

Documentation (à partir de 1990).

Aperçu des fonds d'archives publiques et privées concernant la protection de la nature en Bretagne

1990-XXIe siècle

Genre/Caractéristiques physiques :

Métrage linéaire : 5,00 ml

Localisation physique : Fonds conservé chez le président de l'association.

Origine

Défense de l'Environnement Bigouden

Accroissements

Le fonds continue de s'accroître.

Conditions d'accès

Communication sur autorisation préalable (faire la demande auprès de l'Association pour l'histoire de la protection de la nature et de l'environnement, aux adresses électroniques suivantes : joninlormeau@wanadoo.fr ou patrick.singelin@yahoo.fr).

Aperçu des fonds d'archives publiques et privées concernant la protection de la nature en Bretagne

Comité de défense de l'environnement et des sites de Moëlan sur Mer

Présentation du contenu :

Documents administratifs et fonctionnement : statuts, compte-rendu d'assemblée générale et de conseil d'administration, rapport général, liste des adhérents, dissolution... (1986-2011).

Comptabilité : bilan financier, factures, relevés de compte, adhésions... (1993-2011).

Dossiers d'actions en justice et de recours auprès des municipalités :

Station de lagunage de Kergloanou (compte-rendu de réunion, registre de délibération de conseil municipal, correspondance entre l'association, les mairies, le préfet et l'avocat, plan d'occupation des sols, revue de presse, déclaration d'utilité publique, dossier du bureau d'étude Guitton..., 1987-1994) ;

Permis de construire d'un entrepôt de boisson au lieu dit Le Vern (projet, jugement, mémoire d'avocat, revue de presse, correspondance..., 1987-2003) ;

Elevage de saumon hors sol à Malachappe et chemin de Malachappe à Brigneau (jugement, mémoire d'avocat, revue de presse, convention avec le conservatoire du littoral, correspondance..., 1992-2001) ;

Colombier de Kermoguer (projet de restauration, dossier avec photographies, convention, correspondance..., 1999-2002) ;

Urbanisme (logement, plan d'occupation des sols et plan local d'urbanisme de Moëlan sur Mer, plans, dossiers, revue de presse, correspondance avec la mairie et le préfet..., 1992-2009) ;

Environnement (décharges, infractions à la loi littorale, permis de construire illicite, porcheries, élevages, espaces boisés, camping sauvage, correspondance, dossiers, plans, revue de presse, photographies, jugements..., 1992-2009).

Métrage conservé : 1,40 ml

Localisation physique : Le fonds est déposé aux Archives départementales du Finistère

Modalités d'accès : Communication libre après demande d'autorisation préalable

Eau et rivières de Bretagne

1. Identification

1.1 Type d'entité

Association

1.2 Forme autorisée du nom

Eau et Rivière de Bretagne

1.3 Autres formes du nom

ERB

Association pour la protection des salmonidés en Bretagne – Basse-Normandie (APPSB)

2. Zone de la description

2.1 Dates d'existence

1969 – aujourd'hui

2.2 Histoire

En 1969, l'Association pour la protection des salmonidés en Bretagne – Basse-Normandie (APPSB) est créée par des pêcheurs de saumon et des naturalistes inquiets de la disparition de ce poisson des rivières.

Devenue en 1983 « Eau & rivières de Bretagne », l'association a élargi son action et sa réflexion à l'ensemble des problèmes de gestion et de protection de l'eau et des milieux naturels de la source à la mer.

L'association est agréée par l'État :

. au titre de la protection de la nature par un arrêté du ministre de l'aménagement du territoire et de l'environnement du 17 février 1998 ;

. au titre de la défense et de l'information des consommateurs par un arrêté du préfet des Côtes d'Armor du 16 novembre 2007 ;

. au titre de l'éducation nationale par une décision du recteur de l'académie de Rennes du 17 décembre 2007 ;

. au titre de l'éducation populaire par un arrêté de la Directrice Départementale de la Jeunesse et des Sports des Côtes d'Armor du 29 octobre 2007.

« Eau et rivières de Bretagne » est membre de la fédération nationale (« France nature environnement ») et européenne (« Bureau européen de l'environnement ») des associations de protection de la nature.

2.3 Lieux

Aperçu des fonds d'archives publiques et privées concernant la protection de la nature en Bretagne

Siège social

Guingamp

Centre régional d'Initiation à la rivière

Belle Ile en Terre

Délégations territoriales

Lorient

Rennes

Brest

Quimper

Guingamp

Loire-Atlantique

Chez un ancien président de l'association

Baden

2.4 Statut juridique

Association loi 1901

2.5 Fonctions et activités

Eau et rivières de Bretagne exerce ses activités dans les départements des Côtes-d'Armor, du Finistère, de l'Ille-et-Vilaine, de la Loire-Atlantique, de la Manche et du Morbihan, ainsi que sur les eaux intérieures, la mer territoriales et la zone économique exclusive adjacentes à ces départements.

But de l'association :

Faire œuvre d'éducation populaire en élevant la conscience écologique, la connaissance des règles qui régissent les équilibres naturels et le respect du patrimoine naturel, et en développant les comportements citoyens individuels et collectifs des consommateurs ;

Promouvoir le respect de l'eau et des milieux naturels aquatiques, tout au long du cycle de l'eau, et notamment des sources et des nappes jusqu'aux estuaires et à la mer ;

Créer un mouvement de sympathie et d'intérêt autour de l'eau et des milieux naturels, notamment en contribuant à développer les activités éducatives, récréatives et touristiques autour d'eux ;

Susciter la participation des citoyens à la remise en valeur et à l'entretien de ces espaces naturels ;

Aperçu des fonds d'archives publiques et privées concernant la protection de la nature en Bretagne

Défendre les intérêts des usagers de l'eau et des milieux aquatiques, en particulier des consommateurs, notamment du fait des atteintes à la qualité de l'eau affectant directement ou indirectement la santé publique ;

Contribuer à l'amélioration de la gestion équilibrée des eaux souterraines et superficielles, phréatiques, alluviales, fluviales, estuariennes et marines, notamment en luttant pour la promotion des économies d'eau et contre le gaspillage de la ressource ;

Protéger la faune et la flore de ces espaces naturels aquatiques, notamment en faisant apparaître les salmonidés comme les symboles de l'eau pure, et en contribuant à la reconstitution du patrimoine aquatique et son environnement ;

Participer à la lutte contre la pollution directe et indirecte de l'eau, des milieux et écosystèmes aquatiques, leur transfert à d'autres milieux tout au long du cycle de l'eau, à la lutte contre les atteintes aux équilibres naturels, boisés, paysagers, esthétiques des vallées et des bassins versants, des estuaires et de la mer, de leur sol et leur sous-sol ;

Promouvoir une meilleure gestion des espèces vivant dans ces milieux, parmi lesquelles celles piscicoles, notamment salmonicoles, en contribuant à moraliser l'exercice des activités économiques et de loisirs, dont la pêche

Prendre position sur les problèmes de société et de participer à des actions collectives à ce propos, ayant trait à titre principal à la mission sociale de l'association.

Moyens d'action de l'association :

Participation au fonctionnement des organismes publics et privés intéressés par la gestion de l'eau et du patrimoine naturel, en contribuant à l'orientation des politiques définies par ces organismes ;

Création et animation de centres d'initiation à l'environnement, de classes de découverte de l'eau et des rivières et d'écoles de pêche ;

Réalisation, édition et diffusion de travaux et de réflexions, notamment d'analyses, études, consultations, expertises, rapports scientifiques et techniques, évaluations environnementales ;

Organisation, réalisation et animation de travaux de remise en valeur du milieu naturel, notamment de chantiers de nettoyage de cours d'eau et de toutes activités de loisirs, de tourisme et de plein air s'articulant autour de l'eau et des rivières ;

Réalisation, édition et diffusion de bulletins, revues, cahiers, publications diverses, montages audiophoniques et audiovisuels ;

Organisation et animation de conférences, colloques, expositions, sessions de formation, manifestations, interventions diverses ;

Aperçu des fonds d'archives publiques et privées concernant la protection de la nature en Bretagne

Acquisition ou la gestion d'espaces naturels représentatifs des écosystèmes aquatiques ;

Application des sources du droit international, du droit communautaire, des lois, règlements et actes individuels de droit interne, relatifs à la protection de la nature, de l'environnement, de la santé publique et des usagers-consommateurs, à la conservation des sites, des paysages et des monuments.

2.6 Textes de référence

2.7 Organisation interne

3. Zone des relations

3.1. Collectivités, personnes ou familles associées

France nature environnement

3.2. Type de relations

Membre du réseau.

4. Contrôle

4.1 Code d'identification de la notice d'autorité

Auteur : Association pour l'histoire de la protection de la nature et de l'environnement (AHPNE)

4.3 Règle ou convention

ISAAR-CPF

4.3 Niveau d'élaboration

4.5 Niveau de détail

4.6 Dates de création

Avril 2011

4.7 Langues et écritures

Français

4.8 Sources

<http://www.eau-et-rivieres.asso.fr>

Fonds "Eau et Rivières de Bretagne" (ERB)

Documents administratifs et fonctionnement : statuts, compte-rendu de conseil d'administration, de bureau et d'assemblée générale, bulletin de liaison interne au conseil d'administration... (à partir de 1969).

Comptabilité : grands livres de compte (à partir de 2000).

Aperçu des fonds d'archives publiques et privées concernant la protection de la nature en Bretagne

Dossiers de l'activité : vie associative (convention pluriannuelle d'objectifs, congrès d'orientation de 2001, compte-rendu de réunion, commissions, stratégie et formations de l'association, manifestations menées par l'association, élections présidentielle et législative de 2002, plan d'action..., à partir de 1995), actions en justice (plan d'eau, pisciculture, captage, porcheries..., à partir de 1987), dossiers sur le nucléaire, les pesticides, l'eau potable, les marées vertes, la pisciculture, les nitrates, les autres pollutions (études, rapports, plan d'action, analyses, enquêtes, correspondance..., à partir de 1972), l'agriculture et l'élevage (charte pour un développement pérenne de l'agriculture et de l'agroalimentaire en Bretagne, études, rapports, enquêtes, correspondance..., 1982-2002), protection des milieux naturels (Natura 2000, eau, faune, flore, loutre, littoral, assainissement : Trégor Goëlo, baie de Guiberon-Vilaine, les rivières de Crach, Noyal et Penerf, Moulin du Roch, Arzano, marais de Redon, Parc naturel régional d'Armorique..., à partir de 1980), Conseil départemental de l'environnement, des risques sanitaires et technologiques - CODERST (anciennement conseil départemental d'hygiène - CDH : rapport, études, correspondances..., à partir de 1994), actions d'Eau et Rivières de Bretagne sur l'eau et appui scientifique (directive cadre sur l'eau - DCE, schéma directeur d'aménagement et de gestion des eaux - SDAGE Loire Bretagne, schéma d'aménagement et de gestion des eaux - SAGE, agence de l'eau Loire Bretagne - AELB, Bretagne eau pure - BEP, Comités de bassin versant (Trieux, Leff, Bizien, Jaudy, Guindy, Gouët, Gouessant), schéma régional d'alimentation en eau potable..., à partir de 1985), contrat de rivière et de baie (1993-2000), zones humides et plan local d'urbanisme (inventaire, études, convention..., à partir de 1982), Comité de gestion des poissons migrateurs - Cogepomi saumon (à partir de 1995), Commission pour la réduction de la pollution des eaux par les pesticides (1990-2008), Programme de maîtrise des pollutions agricoles - PMPOA (1995-2005), Aménagement du territoire, contrat de plan état-région (1994-1997), le Centre régional d'initiation à la rivière - CRIR (revue de presse, projet aquarium (études, réflexions, plans, muséographie), commission CRIR (rapports, compte-rendu de réunion, protocole de partenariat, convention, correspondance)..., à partir de 1987).

Revue de presse sur l'association, la faune, la flore, l'environnement..., (à partir de 1969).

Documentation : "Saumon et truite de Bretagne et de Basse Normandie" et "Eau et Rivières de Bretagne" (revue trimestrielle publiée par l'association, à partir de 1969), colloques régionaux d'Eau et Rivière de Bretagne, revues diverses ("France nature environnement", "la lettre du hérisson", "Ar Men", "Porc magazine", "Nature et progrès", "Combat nature"...), publications et documentations diverses sur la qualité de l'eau, la pêche, la chasse et le saumon, études de sociologie sur Eau et Rivière de Bretagne.

Documents iconographiques : cinquante affiches d'Eau et Rivière de Bretagne (à partir de 1969), entre 4000 et 5000 photographies numérisées sur l'eau, les rivières, l'environnement, la faune, la flore... (à partir de 2002).

Aperçu des fonds d'archives publiques et privées concernant la protection de la nature en Bretagne

1969-XXIe siècle

Genre/Caractéristiques physiques :

Métrage linéaire : 54,80 ml

Localisation physique : Le fonds est conservé au siège de l'association à Guingamp, au Centre régional d'Initiation à la rivière à Belle Ile en terre et chez un membre de l'association.

Origine

Eau et Rivières de Bretagne

Accroissements

Le fonds continue de s'accroître.

Conditions d'accès

Communication sur autorisation préalable (adresses électroniques : delegue-regional@eau-et-rivieres.asso.fr ou henri-girard@orange.fr).

Forum Centre-Bretagne environnement

1. Identification

1.1 Type d'entité

Association

1.2 Forme autorisée du nom

Forum Centre-Bretagne Environnement

1.3 Autres formes du nom

FCBE

Fédération Centre-Bretagne Environnement

2. Zone de la description

2.1 Dates d'existence

1991 – aujourd'hui

2.2 Histoire

Forum Centre-Bretagne Environnement, anciennement Fédération Centre-Bretagne Environnement créée en 1991, est une association agréée au titre de la protection de la nature en Finistère, Côtes d'Armor et Morbihan.

2.3 Lieux

Siège social

Mairie de Locarn, 8 place du Centre, 22340 Locarn

2.4 Statut juridique

Association loi 1901

2.5 Fonctions et activités

Les objectifs du FCBE :

Initier une politique de gestion écologique des espaces naturels, notamment en liaison avec le milieu agricole par le recours aux mesures agri-environnementales ;

Impulser une politique des espaces naturels remarquables de l'Argoat par la voie de la maîtrise foncière et d'usage ;

Sensibiliser le grand public à l'intérêt et à la nécessité de protéger le patrimoine naturel du Centre-Bretagne ;

Et plus largement, conduire toutes actions pouvant contribuer à la protection de la nature en Centre-Bretagne.

2.6 Textes de référence

Aperçu des fonds d'archives publiques et privées concernant la protection de la nature en Bretagne

2.7 Organisation interne

3. Relations

3.1 Noms, numéro d'immatriculation des collectivités associées

3.2 Type de la relation

3.3 Description de la relation

4. Contrôle

4.1 Code d'identification de la notice d'autorité

Auteur : Association pour l'histoire de la protection de la nature et de l'environnement

4.3 Règle ou convention

ISAAR-CPF

4.3 Niveau d'élaboration

4.5 Niveau de détail

4.6 Dates de création

Avril 2011

4.7 Langues et écritures

Français

4.8 Sources

<http://www.fcbe-tourbiere.info>

Fonds "Forum Centre-Bretagne Environnement" (FCBE).

Comptabilité : grands livres, bilan, balance, pièces comptables... (1993-2003).

Etudes réalisées par l'association : inventaire des tourbières du Finistère et des espaces remarquables du Centre-Ouest Bretagne, inventaire des espaces naturels de l'intérieur des Côtes d'Armor, inventaire de l'Avifaune du bois du Plessis, pré-inventaire des landes humides et des tourbières, études préalables au conservatoire des tourbières de l'Argoat, études sur les tourbières et les zones humides de Locarn, du Menez-Hom, des Mont d'Arrée, de la vallée du Léguer, de la vallée du Mendy, de La Feuillé, étude sur l'anaplasme et l'ehrlichiose... (à partir de 1987).

Dossiers de l'activité : gestion des tourbières (Argoat, Langazel, Menez Hom, Locarn, Mousteru, landes de Kermadou, sources du Mendy : titres de propriété et actes notariés, convention de gestion, contrat nature, projets, études, plan de gestion, stratégie de conservation, demande de subvention, correspondance..., 1991-2005), appui scientifique dans des comités de pilotage ou scientifique (réserve du Venec, Langazel, Lann Berg Magoar, Groupe Mammalogique Breton-GMB, Mougau, Menez

Aperçu des fonds d'archives publiques et privées concernant la protection de la nature en Bretagne

Du, Schéma d'Aménagement et de Gestion des Eaux, commission environnement, Bretagne Vivante-SEPNB, Eau et Rivières de Bretagne, agence de l'eau, Fonds de Gestion de l'Espace Rural..., 1991-2004), contrat de baie rade de Brest (rapport, programme, actions..., 1997-2002), Arbres remarquables (fiches inventaires, articles de presse..., 2000-2002), Carrières de Goask en Scrignac et de Kaolin à Menez Du en Loqueffret (compte-rendu de réunion, commission départementale des carrières, articles de presse, correspondance..., 2001-2003), Groupe d'Action Locale pour le développement du Centre Ouest Bretagne - GALCOB (compte-rendu de réunion, études, correspondance..., 1998-2004), Conservatoire Régional des Espaces Naturels de Bretagne - CREN Bretagne (statuts, propositions de composition du conseil scientifique, contrat nature, compte-rendu de réunion, fiches opérations, correspondance..., 1996-2002).

Documentation : sur l'eau et les tourbières, chartes éoliennes, cahiers d'habitat en zone humide, conservatoire des habitats naturels DIREN, thèses sur l'écologie, les zones humides, l'environnement, les landes... (1976-1992), "Penn Ar Bed" et "les annuaires et travaux des réserves" de Bretagne Vivante, études de Bretagne Vivante-SEPNB, du Groupe Mammalogique Breton, du Parc naturel régional d'Armorique, du conseil général du Finistère et des Côtes d'Armor, inventaire de Zones Naturelles d'Intérêt Ecologique Faunistique et Floristique - ZNIEFF, diverses publications... (à partir de 1951).

Documents iconographiques : 650 photographies et diapositives non légendées sur les tourbières, les arbres remarquables... (1990-2004).

Enregistrement audiovisuel : quatre cassettes vidéo VHS sur les tourbières et les espaces naturels.

1951-XXI^e siècle

Genre/Caractéristiques physiques :

Métrage linéaire : 15,00 ml

Localisation physique : Le fonds est conservé dans les locaux de l'association.

Origine

Forum

Centre-Bretagne Environnement

Accroissements

Le fonds continue de s'accroître.

Conditions d'accès

Communication sur autorisation préalable (faire la demande auprès de l'Association pour l'histoire de la protection de la Nature et de l'Environnement, aux adresses électroniques suivantes :

joninlormeau@wanadoo.fr ou patrick.singelin@yahoo.fr

Les amis des chemins de ronde du Finistère

1. Identification

1.1 Type d'entité

Association

1.2 Forme autorisée du nom

Les amis des chemins de ronde du Finistère

1.3 Autres formes du nom

ACR

2. Zone de la description

2.1 Dates d'existence

1994 – aujourd'hui

2.2 Histoire

L'association des amis des chemins de ronde en Finistère a obtenu en 1999 l'agrément « protection de la nature et de l'environnement ». Elle a pour but la promotion et la défense des sentiers côtiers et de leur environnement naturel.

2.3 Lieux

Siège social

Chez un membre de l'association à Moëlan-sur-Mer

2.4 Statut juridique

Association type « loi 1901 »

2.5 Fonctions et activités

L'association a pour objet :

De participer, sur tout le littoral du Finistère, à la création ou à la sauvegarde des « chemins de ronde », c'est-à-dire des chemins publics côtiers, des servitudes de passage établies conformément à la loi du 31 décembre 1976 et des sentiers divers, parallèles ou perpendiculaires à la mer et permettant d'y accéder et de la longer.

De veiller au maintien de l'aspect naturel des sentiers côtiers et à la sauvegarde de leurs abords,- landes, dunes, zones humides, plages, domaine public maritime, milieu littoral en général,- contre les excès de la circulation automobile et ceux de l'urbanisation, notamment.

D'introduire tous recours, gracieux ou contentieux, contre toutes initiatives privées ou actes administratifs qui, par leur non-conformité avec les lois et règlements en vigueur, compromettraient ou ruineraient l'assiette matérielle ou juridique, l'entretien,

Aperçu des fonds d'archives publiques et privées concernant la protection de la nature en Bretagne

la conservation des chemins de ronde, ou encore porteraient une atteinte de quelque gravité que ce soit à l'environnement naturel de ces chemins.

De prendre part à toutes actions de préservation des richesses biologiques du milieu naturel,-en particulier de la faune et de la flore.

2.6 Textes de référence

2.7 Organisation interne

3. Relations

3.1 Noms, numéro d'immatriculation des collectivités associées

3.2 Type de la relation

3.3 Description de la relation

4. Contrôle

4.1 Code d'identification de la notice d'autorité

Auteur : Association pour l'histoire de la protection de la nature et de l'environnement (AHPNE)

4.3 Règle ou convention

ISAAR-CPF

4.3 Niveau d'élaboration

4.5 Niveau de détail

4.6 Dates de création

Avril 2011

4.7 Langues et écritures

Français

4.8 Sources

Les statuts de l'association.

<http://amischeminsderonde.free.fr>

Fonds "Les amis des chemins de ronde du Finistère" (ACR).

Documents administratifs et fonctionnement : statuts, compte-rendu d'assemblée générale et de conseil d'administration, agrément au titre de la protection de la nature... (à partir de 1994).

Dossiers d'actions en justice : servitude de passage des piétons le long du littoral, permis de construire, plan d'occupation des sols, plan local d'urbanisme, décharges sur le littoral finistérien... (à partir de 1993).

Aperçu des fonds d'archives publiques et privées concernant la protection de la nature en Bretagne

Revue de presse sur l'association, la protection du littoral, les municipalités... (à partir de 1994).

Documentation : "journal des amis des chemins de ronde", texte de loi, publications sur la protection et l'aménagement du littoral, l'environnement... (à partir de 1994).

Documents iconographiques : 500 photographies sur des atteintes à l'environnement sur le littoral finistérien (1994-2008).

1993-XXIe siècle

Genre/Caractéristiques physiques :

Métrage linéaire : 3,30 ml

Localisation physique : Le fonds est conservé chez un membre de l'association

Origine

Les amis des chemins de ronde en Finistère

Accroissements

Le fonds continue de s'accroître

Conditions d'accès

Communication sur autorisation préalable (faire la demande auprès de l'Association pour l'histoire de la protection de la nature et de l'environnement, aux adresses électroniques suivantes : joninlormeau@wanadoo.fr ou patrick.singelin@yahoo.fr

Aperçu des fonds d'archives publiques et privées concernant la protection de la nature en Bretagne

Les amis des chemins de ronde du Finistère

1. Identification

1.1 Type d'entité

Association

1.2 Forme autorisée du nom

Les amis des chemins de ronde du Finistère

1.3 Autres formes du nom

ACR

2. Zone de la description

2.1 Dates d'existence

1994 – aujourd'hui

2.2 Histoire

L'association des amis des chemins de ronde en Finistère a obtenu en 1999 l'agrément « protection de la nature et de l'environnement ». Elle a pour but la promotion et la défense des sentiers côtiers et de leur environnement naturel.

2.3 Lieux

Siège social

Chez un membre de l'association à Moëlan-sur-Mer

2.4 Statut juridique

Association type « loi 1901 »

2.5 Fonctions et activités

L'association a pour objet :

De participer, sur tout le littoral du Finistère, à la création ou à la sauvegarde des « chemins de ronde », c'est-à-dire des chemins publics côtiers, des servitudes de passage établies conformément à la loi du 31 décembre 1976 et des sentiers divers, parallèles ou perpendiculaires à la mer et permettant d'y accéder et de la longer.

De veiller au maintien de l'aspect naturel des sentiers côtiers et à la sauvegarde de leurs abords,- landes, dunes, zones humides, plages, domaine public maritime, milieu littoral en général,- contre les excès de la circulation automobile et ceux de l'urbanisation, notamment.

D'introduire tous recours, gracieux ou contentieux, contre toutes initiatives privées ou actes administratifs qui, par leur non-conformité avec les lois et règlements en vigueur, compromettraient ou ruineraient l'assiette matérielle ou juridique, l'entretien,

Aperçu des fonds d'archives publiques et privées concernant la protection de la nature en Bretagne

la conservation des chemins de ronde, ou encore porteraient une atteinte de quelque gravité que ce soit à l'environnement naturel de ces chemins.

De prendre part à toutes actions de préservation des richesses biologiques du milieu naturel, -en particulier de la faune et de la flore.

2.6 Textes de référence

2.7 Organisation interne

3. Relations

3.1 Noms, numéro d'immatriculation des collectivités associées

3.2 Type de la relation

3.3 Description de la relation

4. Contrôle

4.1 Code d'identification de la notice d'autorité

Auteur : Association pour l'histoire de la protection de la nature et de l'environnement (AHPNE)

4.3 Règle ou convention

ISAAR-CPF

4.3 Niveau d'élaboration

4.5 Niveau de détail

4.6 Dates de création

Avril 2011

4.7 Langues et écritures

Français

4.8 Sources

Les statuts de l'association.

<http://amischeminsderonde.free.fr>

Fonds "Les amis des chemins de ronde du Finistère" (ACR).

Documents administratifs et fonctionnement : statuts, compte-rendu d'assemblée générale et de conseil d'administration, agrément au titre de la protection de la nature... (à partir de 1994).

Dossiers d'actions en justice : servitude de passage des piétons le long du littoral, permis de construire, plan d'occupation des sols, plan local d'urbanisme, décharges sur le littoral finistérien... (à partir de 1993).

Aperçu des fonds d'archives publiques et privées concernant la protection de la nature en Bretagne

Revue de presse sur l'association, la protection du littoral, les municipalités... (à partir de 1994).

Documentation : "journal des amis des chemins de ronde", texte de loi, publications sur la protection et l'aménagement du littoral, l'environnement... (à partir de 1994).

Documents iconographiques : 500 photographies sur des atteintes à l'environnement sur le littoral finistérien (1994-2008).

1993-XXIe siècle

Genre/Caractéristiques physiques :

Métrage linéaire : 3,30 ml

Localisation physique : Le fonds est conservé chez un membre de l'association

Origine

Les amis des chemins de ronde en Finistère

Accroissements

Le fonds continue de s'accroître

Conditions d'accès

Communication sur autorisation préalable (faire la demande auprès de l'Association pour l'histoire de la protection de la nature et de l'environnement, aux adresses électroniques suivantes : joninlormeau@wanadoo.fr ou patrick.singelin@yahoo.fr

Aperçu des fonds d'archives publiques et privées concernant la protection de la nature en Bretagne

Union régionale bretonne de l'environnement²⁴⁸

Documents administratifs et fonctionnement : statuts, règlement intérieur, compte-rendu de conseil d'administration, bilan financier, poste FONJEP, correspondance... (1972-1989).

Dossiers de l'activité : courriers départ et arrivée (1971-1975), états régionaux de l'environnement (correspondance, comité d'organisation des états régionaux, projet de déclaration..., 1982), positions sur les centrales nucléaires (1975-1978), projet de loi relatif aux enquêtes publiques (1983), proposition pour le VIIe plan d'occupation des sols (1973), voiries pour cycles, piétons et chevaux (1973), réaction par rapport au schéma d'aménagement du littoral (1974), charte culturelle, projets, compte-rendu de réunions, photographies, revue de presse, correspondance, dossiers divers sur la sauvegarde de sites (1971-1988).

Documentation : "La lettre de l'URBE" (bulletin trimestriel publié par l'association, correspondance, 1977-1986).

1971-1989

Genre/Caractéristiques physiques :

Métrage linéaire : 0,55 ml

Localisation physique :

Archives départementales du Finistère, site de Quimper.

Origine

Union régionale bretonne de l'environnement

Informations sur les modalités d'entrée

Dépôt.

Accroissements

Le fonds est clos.

Conditions d'accès

Communication sur autorisation préalable.

²⁴⁸ Répertoire détaillé <https://ressources.histoire-environnement.org/Fonds-Union-Regionale-Bretonne-de-l-Environnement>

Ille-et-Vilaine

Société pour l'étude et la protection de la nature en Bretagne

297 J 1-310²⁴⁹

Niveau de description

Fonds

Intitulé

Société pour l'étude et la protection de la nature en Bretagne

Historique

La Société pour l'étude et la protection de la nature en Bretagne (SEPNB) est une association créée en 1958, reconnue d'utilité publique en 1968.

Buts et activités : Etude de la géographie physique et économique, des sciences naturelles et de la conservation de la nature dans le cadre régional ; création de réserves, parcs naturels et stations scientifiques ; protection de la flore et de la faune sauvages et des sites ; publication de travaux dans la revue trimestrielle Penn ar Bed.

Depuis 1964, mise en place d'un bureau d'étude interdépartemental dont le rôle est de promouvoir des recherches et d'informer les collectivités sur les problèmes relatifs à l'aménagement de l'espace rural, tourisme côtier et à la conservation de la nature.

En 1998, l'association change de nom et devient Bretagne Vivante - SEPNB.

L'association Bretagne Vivante est gestionnaire de plusieurs réserves naturelles en Bretagne (Saint-Nicolas des Glénan, île de Groix, Venec, marais de Séné, Cap Sizun et marais de Pen an Toul).

Fonds complémentaire

Fonds Max Jonin (245 J).

Date extrême début

1935

Date extrême fin

2017

Importance matérielle

24,90 ml

Modalité d'entrée

don privé

²⁴⁹ Répertoire détaillé <https://ressources.histoire-environnement.org/Fonds-Societe-pour-l-etude-et-la-protection-de-la-nature-en-Bretagne-1935-2017>

Aperçu des fonds d'archives publiques et privées concernant la protection de la nature en Bretagne

Lieu de conservation

Archives départementales d'Ille-et-Vilaine

Contenu

Sommaire

Structure et fonctionnement

297 J 1-7 Assemblées générales, conseils d'administration, réunions du bureau et commissions

1961-2001

297 J 8

Adhérents, abonnés, Mécénat, financement d'actions de protection de la nature, autofinancement

1972-1994

297 J 9

Recours en justice, procédures contre la SEPNB

1999-2013

297 J 10-11

« Fête des 40 ans de Bretagne Vivante-SEPNB (5-6 juin 1999) »

1997-2000

297 J 12

SEPNB : revue de presse

1978-2005

297 J 13- 54

Courriers (siège) et pièces annexes

1960-2015

297 J 55-57

Rapport d'activité

1982-2010

297 J 58-60

Annuaire des réserves bretonnes

1979-2007

297 J 61

Aperçu des fonds d'archives publiques et privées concernant la protection de la nature en Bretagne

Travaux des réserves

1982-1996

297 J 62-63

Ressources humaines

1982-2008

297 J 64-67

Comptabilité et trésorerie

1959-1999

Participation institutionnelle - représentation

297 J 68-75

France nature environnement (FNE), Espaces naturel de France, Conservatoires d'espaces naturels, WWF, Ligue française de protection des oiseaux (LPO), Réseau d'éducation à l'environnement en Bretagne (REEB), Université de Bretagne Occidentale (UBO) ...

1962-2004

297 J 76-81

Commissions départementales des sites (Bretagne)

1963-2005

297 J 82

Préfecture du Finistère - Conseil général du Finistère

1976-2012

297 J 83

Schémas d'aménagement et de gestion des eaux (SAGE)

2001-2008

297 J 84

Organismes divers

1966-1982

Réseau des réserves

297 J 85-86

Parc naturel régional d'Armorique.- projet, création

études, rapports, réunions, correspondance, photos¹, coupures de presse

Aperçu des fonds d'archives publiques et privées concernant la protection de la nature en Bretagne

1960-1980

297 J 87

Plan d'interprétation de la réserve de Goulien-Cap-Sizun

1997-1999

Animations - formations

297 J 88-92

Commission « animation-formation nature », Communauté urbaine de Brest (CUB) ...

1979-2003

297 J 93-98

Maison de la nature du Bois-Joubert (Donges)

1981-2004

297 J 99

Journées de l'environnement, expositions, ...

1972-1998

Expertises et inventaires

297 J 100-108

Bureau d'études

1969-2009

297 J 109- 125

Pollution de l'Erika

1999-2006

Actions de communication - édition

297 J 126-129

Publications, brochures

1967-1991

297 J 130

Penn Ar Bed

1957-1992

297 J 131-136

Oxygène Bretagne

1978-1985

Aperçu des fonds d'archives publiques et privées concernant la protection de la nature en Bretagne

297 J 137

Bretagne Vivante

2005-2009

297 J 138-139

Autres supports de communication

1962-2001

Actions juridiques

297 J 140-193

Dossiers juridiques

1969-2017

297 J 194-200

Dossiers « chasse »

1989-2013

297 J 201-208

Dossiers « pollutions maritimes - marées noires »

1976-2015

297 J 209-216

Courriers contentieux

1998-2007

297 J 217-221

Législation, formation et veille juridique

1981-2014

Ressources documentaires

297 J 222-304

Dossiers thématiques

1935-2007

297 J 305-306

Périodiques

1959-2009

297 J 307-310

Documents audiovisuels

Aperçu des fonds d'archives publiques et privées concernant la protection de la nature en Bretagne

1967-2000

Conditions d'accès

La consultation des documents s'effectue conformément au code du Patrimoine, art. 213-1 à 3

Morbihan

Union pour la mise en valeur esthétique du Morbihan

versement 209 J²⁵⁰

Association : Union pour la mise en valeur esthétique du Morbihan (UMIVEM)

Historique

L'UMIVEM a été créée en 1969 à la demande d'Henry de Segogne, conseiller d'Etat, qui venait lui-même de lancer la FNASSEM (Fédération nationale des associations de sauvegarde des sites et ensembles monumentaux) et désirait que sa fédération soit représentée dans chaque département.

Dates : 1967-2009

Lieu de conservation : Archives départementales du Morbihan

²⁵⁰ Répertoire détaillé <https://ressources.histoire-environnement.org/Fonds-de-l-Union-pour-la-mise-en-valeur-esthetique-du-Morbihan>

Annexes

Liste des sigles

AAPPMA : Association agréée de pêche et de protection du milieu aquatique

ACR : Les amis des chemins de ronde du Finistère

ADEME : Agence de l'environnement et de la maîtrise de l'énergie

ADMS : Association pour la découverte du monde sous-marin

APDP : Association pour la protection des dunes de Porspoder

ASPF : Association pour la sauvegarde du pays fouesnantais

ASRIPE : Association pour la sauvegarde de la rivière de Pont-l'Abbé et de ses environs

CBN : Conservatoire botanique national

CCM : Commission des cultures marines

CESR : Conseil économique et social de Bretagne

CIELE : Centre d'information sur l'énergie et l'environnement

CPIE : Centre permanent d'information à l'environnement

CROSS : Centre régional opérationnel de surveillance et de sauvetage

CSP : Conseil supérieur de la pêche

DDA : Direction départementale de l'agriculture

DDAF : Direction départementale de l'agriculture et de la forêt

DDAM : Direction départementale des affaires maritimes

DDASS : Direction départementale des affaires sanitaires et sociales

DDE : Direction départementale de l'équipement

DDTM : Direction départementale des territoires et de la mer

DEB : Défense de l'environnement bigouden

DIREN : Direction régionale de l'environnement

DREAL : Direction régionale de l'environnement, de l'aménagement et du logement

EPM : Etablissement de pêche maritime

ERB : Eau et rivières de Bretagne

Aperçu des fonds d'archives publiques et privées concernant la protection de la nature en Bretagne

FCBE : Forum Centre-Bretagne environnement

IFREMER : Institut français de recherche pour l'exploitation de la mer

OGM : Organisme génétiquement modifié

ONEMA : Office national de l'eau et des milieux aquatiques

PMPOA : Programme de maîtrise des pollutions d'origine agricole


SEPNB : Société d'étude et de protection de la nature en Bretagne

URBE : Union régionale bretonne de l'environnement

ZNIEFF : Zone naturelle d'intérêt écologique faunistique et floristique

Liste des illustrations

Le printemps de l'environnement en Bretagne du 1er au 6 juin 1999

 <p>Le Printemps de l'environnement en Bretagne</p> <p>« Jour après jour, améliorons ensemble la vie de tous les jours. »</p> <p>du 1^{er} au 6 Juin 1999</p> <p>© Tous droits réservés</p>	<p>« Jour après jour, améliorons ensemble la vie de tous les jours »,</p> <p>Le printemps de l'environnement en Bretagne du 1er au 6 juin 1999, DIREN Bretagne, 60x80 cm, couleur, 1999</p> <p>Archives nationales</p> <p>cote 20070641/10</p>
---	--

Semaine du développement durable du 16 au 27 juin 2004 ... en Bretagne



« Semaine du développement durable du 16 au 27 juin 2004 ... en Bretagne – Dès le 16 juin, participons aux actions locales de développement durable »,


DIREN Bretagne, 40x60 cm, couleur, 2004

Archives nationales

cote 20070641/23

Aperçu des fonds d'archives publiques et privées concernant la protection de la nature en Bretagne

« L'Estuaire de la Rance/[...] », 1999

<p>© tous droits réservés</p> <h2>L'Estuaire de La Rance</h2> <p>La Rance est l'une des rivières qui échancrent le plus profondément le littoral du nord de la Bretagne. Après avoir traversé Dinan, elle entame son cours estuarien qui la fera déboucher sur la mer entre Dinard et Saint-Malo. Pour se frayer un passage, elle déroule ses méandres entre des rives aux pentes verdoyantes. La lumière changeante, les nombreux oiseaux qui ont trouvé refuge dans le lit sinueux de la rivière, alternativement couvert et découvert par la marée, donnent au lieu un charme infini. Au fond de l'estuaire, la cité médiévale de Dinan enferme dans ses remparts un patrimoine architectural exceptionnel.</p>  <p><small>Site de l'estuaire de la Rance (départements des Côtes-d'Armor et de l'Ille-et-Vilaine) classé par décret du 6 mai 1995</small></p>  	<p>« L'Estuaire de la Rance/[...] »</p> <p>Parimage (Ed.), [1999], photo de Colette Debroise, et de la Photothèque des espaces protégés, [vue de l'estuaire de la Rance dans les Côtes-d'Armor et l'Ille-et-Vilaine, plus logo], 1 ex., 40 x 30 cm, couleur.</p> <p>Archives nationales</p> <p>cote 20060546/13</p>
--	--

Cours d'eau de la commune de Plouénour Lanvern dans le Finistère, 2010



Cours d'eau de la commune de Plouénour Lanvern dans le Finistère, 2010

/


Campagne « Préservons les petits cours d'eau qui font les grandes rivières »

Affiche France nature environnement

Archives nationales

cote 20210231/8

Bretagne La Pointe du Raz (Finistère) Coucher de soleil, 20^è siècle



**Bretagne La Pointe du Raz (Finistère)
Coucher de soleil, 20^è siècle**

Carte postale

Archives départementales d'Ille-et-Vilaine

cote 6 FI PLOGOFF 73

Plougrescant. - Castel Meur (Côtes-d'Armor), 1973



Plougrescant. - Castel Meur (Côtes-d'Armor), 1973

Photographie

Archives départementales d'Ille-et-Vilaine

cote 40 Fi 14788

Entretien de Jean-Claude Groussard, Délégué régional à l'architecture et à l'environnement en Bretagne, 1979-1986

L'entretien a été organisé conjointement par l'AHPNE et Florence Descamps, enseignante à Sciences-Po Paris. L'entretien réalisé par des étudiants.es de Sciences-Po, porte sur la jeunesse, l'information et le premier poste à caractère environnemental du témoin²⁵¹



Extrait de l'entretien 35 mn

Cliquer sur l'image pour écouter l'extrait

²⁵¹ Voir descriptif détaillé du fonds numérique
<https://ressources.histoire-environnement.org/Repertoire-d-archives-detaille-Entretien-de-Georges-Ribiere-Delegue-Regional-a>

Entretien de Patrick Singelin, Délégué régional à l'architecture et à l'environnement en Bretagne, 1986-1993

L'entretien a été organisé conjointement par l'AHPNE et Florence Descamps, enseignante à Sciences-Po Paris. L'entretien réalisé par des étudiants.es de Sciences-Po, porte sur la jeunesse, l'information et le premier poste à caractère environnemental du témoin²⁵²



Extrait de l'entretien 36 mn

Cliquer sur l'image pour écouter l'extrait

²⁵² Voir descriptif détaillé du fonds numérique <https://ahpne.fr/Repertoire-d-archives-detaille-entretien-avec-Patrick-Singelin-Delegue-Regional>

Index des institutions et associations

Abers nature.....	211
Agence de l'environnement et de la maîtrise de l'énergie.....	119
Agir ensemble pour Combrit Sainte-Marine.....	214
Archives départementales des Côtes-d'Armor....	46, 47, 48, 49, 50, 51, 52, 53, 62, 63, 66, 67, 74, 75, 76, 77, 79, 80, 81, 82, 83, 84, 85, 86, 87, 99, 102, 103, 116, 125, 136, 134, 137, 138, 139, 156, 159, 160, 182, 183
Archives départementale du Finistère:....	13, 54, 64, 68, 69, 88, 89, 90, 104, 105, 106, 108, 109, 126, 127, 140, 156, 161, 163, 194, 248, 252, 268
Archives départementales d'Ille-et-Vilaine.....	43, 44, 45, 57, 58, 64, 65, 70, 73, 110, 111, 116, 117, 118, 119, 120, 128, 141, 172, 208, 270
Archives départementales du Morbihan ..	59, 60, 66, 70, 71, 72, 92, 93, 94, 95, 96, 97, 98, 99, 101, 112, 113, 114, 121, 129, 130, 131, 141, 142, 143, 144, 145, 146, 147, 148, 149, 150, 151, 152, 153, 154, 157, 165, 166, 167, 168, 169, 170, 275
Archives nationales...	13, 16, 17, 18, 20, 21, 22, 23, 24, 25, 26, 27, 28, 29, 30, 31, 32, 33, 34, 35, 36, 37, 38, 39, 40, 42, 49, 61, 62, 115, 123, 124, 133, 158, 179, 181
Association agréée de pêche et de protection du milieu aquatique de l'Elorn.....	217
Association de Langazel.....	221
Association logonnaise pour la défense de l'environnement.....	237
Association pour la découverte du monde sous-marin.....	225
Association pour la protection de la nature et de l'environnement.....	178, 180
Association pour la protection des dunes de Porspoder.....	228
Association pour la protection des salmonidés en Bretagne – Basse-Normandie...	253
Association pour la sauvegarde de la rivière de Pont-l'Abbé et de ses environs....	231
Association pour la sauvegarde du pays fouesnantais.....	234
Beva e bro Daoulas.....	237
Bretagne Vivante - Société pour l'étude de la protection de la nature en Bretagne.	240
Bureau de recherches géologiques et minières.....	117
Centre d'information sur l'énergie et l'environnement.....	118
Centre de recherche bretonne et celtique:.....	191
Centre national pour l'exploitation des océans.....	18
Centre permanent d'initiation à la nature de Gorre Menez.....	245
Centre régional opérationnel de surveillance et de sauvetage Atlantique d'Etel.....	170
Comité d'étude et de liaison des intérêts bretons.....	185
Comité de défense de l'environnement et des sites de Moëlan sur Mer.....	248
Commission départementale des sites du Finistère.....	126
Conseil départemental des Côtes-d'Armor.....	48, 62, 63, 87, 99, 160
Conseil départemental du Finistère.....	109, 156
Conseil départemental du Morbihan.....	65
Conseil économique et social de Bretagne.....	208
Conseil général des Côtes-d'Armor.....	47, 67, 78, 79
Conseil général d'Ille-et-Vilaine.....	65
Conseil général du Morbihan.....	60, 121
Conseil national de la protection de la nature.....	60
Conseil supérieur de la pêche.....	55, 57
Conservatoire botanique de Brest:.....	200, 201
Conservatoire du littoral.....	195, 203

Aperçu des fonds d'archives publiques et privées concernant la protection de la nature en Bretagne

Consommation et environnement:.....	211
Crédit maritime mutuel.....	103
Défense de l'environnement bigouden:.....	249
Délégation à l'aménagement du territoire et à l'action régionale.....	184
Délégation régionale à l'architecture et à l'environnement Bretagne:.....	43, 178, 180
Direction de la nature et des paysages:.....	60, 61, 123
Direction de la prévention des pollutions et des risques.....	132
Direction départementale de l'agriculture des Côtes-d'Armor.....	76, 78
Direction départementale de l'agriculture du Finistère.....	88
Direction départementale de l'agriculture et de la forêt des Côtes-d'Armor.....	49, 50, 52, 75, 80, 81, 82, 83, 84, 85, 156
Direction départementale de l'agriculture et de la forêt du Finistère:.....	89, 90
Direction départementale de l'agriculture et de la forêt du Morbihan.....	59, 71, 91, 92, 93, 94, 95, 96, 97, 98, 99, 101
Direction départementale de l'équipement des Côtes-d'Armor:.....	46, 47, 66, 159
Direction départementale de l'équipement du Finistère:.....	63, 68, 108, 163
Direction départementale de l'équipement d'Ille-et-Vilaine.....	164
Direction départementale de l'équipement du Morbihan.....	70, 71, 167, 168, 169
Direction départementale des affaires maritimes des Côtes-d'Armor.....	102, 160
Direction départementale des affaires maritimes du Finistère.....	104, 105, 107, 108, 161
Direction départementale des affaires maritimes du Morbihan.....	111, 113, 114, 146, 149, 150, 164, 166
Direction départementale des territoires et de la mer des Côtes-d'Armor.....	86, 101, 103, 116
Direction départementale des territoires et de la mer du Finistère.....	53, 54, 69, 109, 157
Direction départementale des territoires et de la mer d'Ille-et-Vilaine.....	72
Direction départementale des territoires et de la mer du Morbihan.....	97
Direction des pêches maritimes et de l'aquaculture.....	11
Direction régionale de l'environnement Bretagne.....	43, 44, 45, 58, 64, 128
Direction régionale de l'industrie, de la recherche et de l'environnement Bretagne:.....	116, 117, 140
Direction régionale des affaires maritimes Bretagne.....	110
Eau et rivières de Bretagne:.....	253
Eaux et forêts d'Ille-et-Vilaine:.....	58
Fédération des conservatoires botaniques nationaux:.....	201
Forum Centre-Bretagne environnement.....	259
France nature environnement.....	253, 256
Institut français de la recherche en mer.....	16
Institut français de la recherche pour l'exploitation de la mer:.....	103, 110
Institut scientifique et technique des pêches maritimes.....	18
Institution du Canal d'Ille-et-Rance - Manche Océan Nord.....	172
Les amis des chemins de ronde du Finistère.....	262
Mines et énergie d'Ille-et-Vilaine:.....	120
Muséum national d'histoire naturelle:.....	198, 225, 226
Océanopolis:.....	201
Office national de l'eau et des forêts.....	218
Office national de l'eau et des milieux aquatiques.....	55
Office national des forêts.....	100
Parc naturel régional d'Armorique.....	185

Index matière

Aber.....	211
Agence de l'eau.....	257, 261
Agriculture.11, 27, 28, 30, 32, 74, 75, 76, 77,78, 79, 80, 81, 82, 83, 84, 85, 86, 87, 88, 89, 90, 91, 92, 93, 94, 95, 96, 97, 98, 196, 199, 243, 257	
Aménagement.....	11, 19, 69, 69, 70, 71, 91, 97, 196, 213, 219, 241, 246, 257, 261
Aménagement du littoral.....	19, 69, 70
Aménagement du territoire.....	19, 213, 241
Aménagement foncier.....	97
Aménagement forestier.....	71
Aménagement hydraulique.....	91
Amiante.....	118
Aquaculture.....	19, 32, 36, 102, 103; 190
Assainissement.....	49, 50, 51, 76
Baie.....	116
Barrage: :.....	47, 54
Bassin versant.....	58
Biocarburant.....	36
Biodiversité.....	19, 34, 41, 42
Biologie marine.....	22
Biomasse.....	36
Biotope.....	61
Bocage.....	63, 79
Botanique.....	188, 196, 223
Calamité agricole.....	80
Canal.....	172
Captage d'eau.....	48
Carrière.....	120, 153
Centrale hydroélectrique.....	117
Centrale nucléaire.....	104, 115, 116
Centrale thermique.....	117
Chasse.....	19, 23, 32, 34, 71, 72, 102, 206, 243, 257
Chasse.....	23
Chasse marine.....	102
Climat.....	30, 34, 206
Conchyliculture.....	36, 104
Coopérative maritime.....	102
Cours d'eau.....	57
Crue.....	47
Culture marine.....	36, 103, 104, 106, 108, 110, 111, 113, 165
Déchet.....	34, 118, 140, 141, 206, 211, 241
Déchet radioactif.....	206
Défense contre la mer.....	67
Dépôt d'hydrocarbure.....	144
Développement durable.....	11, 24, 32, 34, 218, 246
Développement durable.....	34
Domaine public fluvial.....	67
Domaine public maritime	66, 67, 70, 71, 169

Aperçu des fonds d'archives publiques et privées concernant la protection de la nature en Bretagne

Dune:	19, 22, 101
Eau.....	19, 46, 47, 48, 49, 50, 51, 52, 53
Eau potable.....	49, 50, 51, 52, 53
Economie agricole.....	85
Education à l'environnement.....	119, 208, 211, 213, 218, 222, 225, 242, 243
Energie.....	28, 30, 34, 87, 104, 107, 115, 116, 117, 118, 196, 199, 206, 243, 257, 261
Energie éolienne.....	116, 118
Energie marée motrice:.....	116
Energie nucléaire.....	116, 196, 199, 206, 257
Energie renouvelable: :	118
Energie solaire:.....	87
Epizootie.....	80
Espace naturel 23, 27, 42, 60, 61, 62, 63, 64, 184, 185, 195, 208, 239, 244, 248, 252, 255, 260, 261	
Espace naturel sensible.....	26, 63
Espace rural.....	26
Espace rural.....	27
Espaces vert.....	121
Établissement classé.....	134, 135, 141, 142, 143, 144, 144, 147, 148, 149, 150, 151, 152, 154
Europe.....	185, 191, 241, 253
Explosif.....	116
Faune sauvage.....	23, 30, 32, 34, 212, 220, 222, 233, 243, 255, 257, 263, 266
Filière halieutique.....	36
Flore sauvage.....	32, 187, 190, 200, 213, 220, 222, 223, 231, 241, 257, 263, 266
Forêt.....	19, 30, 32, 80, 99, 100, 101
Forêt domaniale.....	101
Forêt privée.....	99
Gaz.....	117
Gens de mer.....	105, 111, 112, 113, 114, 165, 166
Gestion du littoral.....	68
Habitat.....	93, 200, 222, 261
Habitat rural.....	93
Hydraulique agricole.....	78
Hydrocarbure.....	104, 107
Hydrogéologie.....	223
Hydrologie:.....	46
Ile.....	68
Inondation.....	46, 157
Installation classée.....	132, 136, 137, 138, 139, 140, 141, 142
Irrigation.....	53, 98
Littoral.....	16, 18, 24, 36, 67, 68, 105, 106, 168, 183, 190, 192, 196, 203, 2228, 232, 234, 237, 240, 243, 257, 262, 265
Mammifère/.....	243
Marais:.....	54, 58
Marée noire.....	15, 16, 17, 109, 156, 159, 160, 183, 192, 196, 210, 243
Météorologie.....	74
Méthanisation.....	87
Mine:.....	120
Moulin	53, 58

Aperçu des fonds d'archives publiques et privées concernant la protection de la nature en Bretagne

Mytiliculture.....	102
Natura 2000:.....	195, 221, 222, 233, 243, 257
Naufrage.....	15, 16, 17, 103, 108, 109, 111, 112, 156, 159, 160, 183, 192, 196, 210
Oiseau.....	233, 243
Organisme génétiquement modifié.....	32, 34, 206
Ostréiculture.....	104, 106
Parc éolien.....	116
Parc national.....	23, 64, 185, 195
Parc naturel régional.....	184, 185, 195, 261
Paysage.....	34, 126, 130, 131
Pêche.....	16, 19, 23, 24, 32, 39, 59, 101, 102, 103, 104, 106, 107, 108, 109, 110, 111, 112, 165, 183, 217, 219
Pêche maritime.....	16, 32, 39, 101, 102, 103, 104, 106, 107, 108, 109, 110, 111, 112, 175, 183
Phare.....	163, 167, 168, 169
Police de l'eau.....	59, 91
Politique agricole commune.....	36
Politique maritime.....	38
Pollution d'origine agricole:	75, 87, 91, 156, 157, 257
Pollution de l'air.....	118
Pollution industrielle.....	34
Pollution par hydrocarbure.....	161
Pollution par les algues vertes.....	157
Port de pêche.....	108
Port maritime.....	66, 68, 108
Préservation des paysages.....	121
Prévention des risques.....	157
Protection des cours d'eau.....	57
Protection des sites.....	126
Protection du littoral.....	16, 18
Protection halieutique:;.....	112
Qualité de l'air.....	34
Recensement agricole.....	80;, 81, 82, 83
Remembrement agricole	78, 88, 89, 90, 93, 94, 95, 96
Risque industriel.....	132, 133, 134, 135, 136, 137, 138, 139, 140, 141, 142, 143, 144, 145, 146, 147, 148, 149, 150, 151, 152, 153, 154, 157
Risque naturel.....	46, 47, 155, 156, 157
Risque sismique.....	157
Rivière.....	54, 58, 67, 219, 231, 253
Santé.....	27, 32, 35, 36, 255
Sauvetage en mer.....	161
Schéma de mise en valeur de la me.....	112
Sécheresse.....	157
Sécurité maritime.....	15, 158, 159, 160, 161, 162, 163, 164, 165, 166, 167, 168, 169, 170, 171, 172, 203
Site.....	65, 122, 123, 124, 125, 126, 128, 130, 131, 196, 221
Site classé.....	126, 128
Site naturel:.....	125
Site pittoresque.....	126
Site pollué.....	140

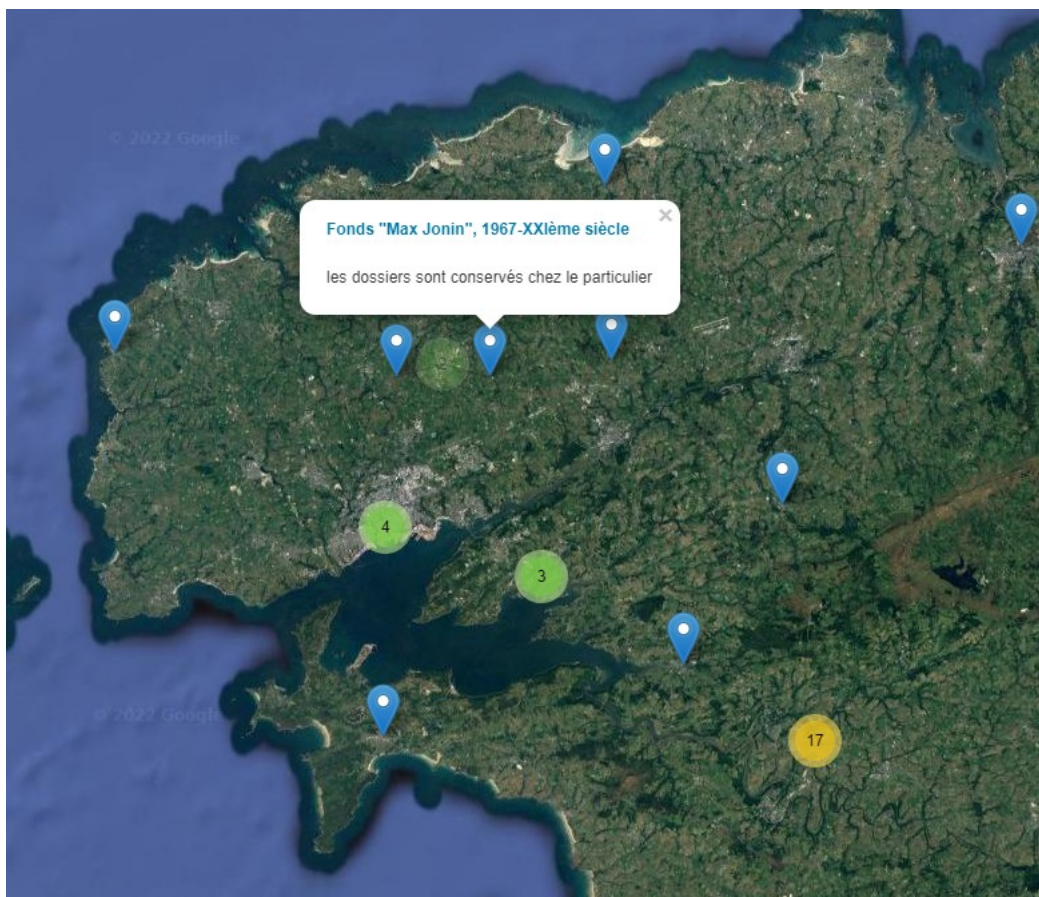
Aperçu des fonds d'archives publiques et privées concernant la protection de la nature en Bretagne

Site protégé.....	123, 124, 128, 196, 203, 221
Site sensible.....	65
Sûreté nucléaire.....	28, 34
Tempête.....	109, 56
Tourbière.....	120
Tourisme rural,.....	19
Transport.....	30, 172
Transport fluvial:.....	172
Usine hydraulique.....	58
Usine marée motrice.....	116
Voie navigable.....	65
Zone humide.....	212, 213, 223, 261
Zone naturelle d'intérêt écologique faunistique et floristique.....	226.....

Géolocalisation des fonds d'archives publiques et privées

Sur le site <https://ressources.histoire-environnement.org/>, vous avez la possibilité de géolocaliser les fonds d'archives via une carte

<https://ressources.histoire-environnement.org/Carte?filtre=ressources>



Géolocalisation des fonds d'archives concernant le Finistère

Sites Internet

Archives départementales des Côtes-d'Armor

<http://archives.cotesdarmor.fr/>

Archives départementales du Finistère

<https://archives.finistere.fr/>

Archives départementales d'Ille-et-Vilaine

<http://archives.ille-et-vilaine.fr/>

Archives départementales du Morbihan

<https://patrimoines-archives.morbihan.fr/>

Association pour l'histoire de protection de la nature et de l'environnement (AHPNE)

Site principal

<https://ahpne.fr/>

Inventaire des archives publiques et privées relatives à la protection de la nature et de l'environnement

<https://ressources.histoire-environnement.org/Ressources>