Association pour l'Histoire
de la Protection de la Nature
et de l'Environnement

AHPNE

Protection de la nature et de l'environnement
Eau-biodiversité

Aperçu des fonds d'archives publiques et privées versées aux Archives nationales et départementales ou conservées chez les acteurs privés et associations XVIIIe-XXIe siècles

par Patrick Cavalié
archiviste, membre de l'AHPNE

Guide des sources
Mise à jour 11/04/26

Paris
2026

Historique des versions

Version	Date	Commentaires
1	22/06/25	1ère version
2	26/07/25	Ajout de descriptifs de fonds d'archives concernant les sites conservés aux Archives départementales
3	17/11/25	Mise à jour des index
4	09/12/25	Ajout de descriptifs de fonds d'archive concernant les espaces naturels conservés aux Archives départementales des Alpes-Maritimes et de l'Hérault
5	26/02/26	Ajout de descriptifs de fonds d'archives de la DIREN Poitou-Charentes
6	18/03/26	Ajout de la conférence « Les oiseaux de Moorea et de Polynésie française », 2018 par Philippe Raust, fondateur de la Société d'ornithologie de Polynésie MANU-SOP
7	27/03/26	Ajout de descriptifs de fonds d'archives du cabinet Ségolène Royal et de l'IFREMER
8	02/04/26	Ajout du descriptif du fonds d'archives « Pays de l'ours - Adet »
9	11/04/26	Ajout de descriptifs de fonds d'archives de la Délégation générale à l'Outre-mer

Suivi par

Patrick CAVALIE - AHPNE
Tél. : 06 80 66 65 03
e-mail: cavaliepatrick@gmail.com

Rédacteur

Patrick Cavalié

Relecteur

Archives départementales

Sites Internet

http://ahpne.fr
https://ressources.histoire-environnement.org/Ressources

Sommaire

Remerciements....16
Avant-propos....19
Introduction....22
Repères bibliographiques....27
1ère partie : Archives publiques....29
1 - Cabinets ministériels....30
1.1 Gouvernement Jacques Chaban-Delmas....30
1.1.1 Robert Poujade , ministre délégué auprès du Premier ministre chargé de la protection de la nature et de l'environnement, 1971-1974....30
1.2 Gouvernement Raymond Barre III....30
1.2.1 Michel d'Ornano, ministre de l'environnement et du cadre de vie, 1978-1981....30
1.2.2 Cabinet Pierre Méhaignerie, ministre de l'agriculture, 1977-1981....37
1.3 Gouvernement Pierre Mauroy II....39
1.3.1 Premier ministre....39
1.4 Gouvernement Pierre Mauroy III....39
1.4.1 Huguette Bouchardeau, ministre de l'environnement, 1983-1984....39
1.5 Gouvernement Laurent Fabius....42
1.5.1 Premier ministre....42
1.5 Gouvernement Jacques Chirac....44
1.6.1 Premier ministre....44
1.6.2 Alain Carignon, ministre de l'environnement, 1986-1988....44
1.7 Gouvernement Édith Cresson....46
1.7.1 Brice Lalonde, ministre de l'environnement, 1988-1992....46
1.7.2 Jean-Pierre Soisson, ministre de l'agriculture et du développement durable, 1992-1993....47
1.8 Gouvernement Pierre Bérégovoy....49
1.8.1 Premier ministre....49
1.9 Gouvernement Édouard Balladur....50
1.9.1 Premier ministre....50
1.8.2 Michel Barnier, ministre de l'environnement, 1993-1995....50
1.10 Gouvernement Alain Juppé II....54
1.10.1 Premier ministre....54
1.11 Gouvernement Lionel Jospin....54
1.11.1 Premier ministre....54
1.11.2 Dominique Voynet, ministre de l'aménagement du territoire et de l'environnement, 1997-2001....56
1.11.3 Yves Cochet, ministre de l'aménagement du territoire et de l'environnement, 2001-2002....58
1.12 Gouvernement Jean-Pierre Raffarin II....60
1.12.1 Roselyne Bachelot-Narquin, ministre de l'écologie et du développement durable, 2002-2004....60
1.13 Gouvernement Jean-Pierre Raffarin III....63
1.13.1 Serge Lepeltier, ministre de l'écologie et du développement durable, 2004-2005....63
1.14 Gouvernement Dominique de Villepin....64
1.14.1 Dominique Bussereau, ministre de l'agriculture, de l'alimentation, de la pêche et de la ruralité, 2004-2007....64

1.15 Gouvernement François Fillon II....66
1.15.1 Alain Juppé, ministre de l'écologie, du développement et de l'aménagement durables (18/5/2007-18/6/2007)....66
1.15.2 Bruno Le Maire, ministre de l'alimentation, de l'agriculture et de la pêche, 2009-2012....67
1.16 Gouvernement François Fillon III....69
1.16.1 Nathalie Kosciusko-Morizet Ministre de l'Écologie, du développement durable, des transports et du logement, 2010-2012....69
1.17 Gouvernement Jean-Marc Ayrault II....71
1.17.1 Delphine Batho, ministre de l'écologie, du développement durable et de l'énergie, 2012-2013....71
1.17.2 Philippe Martin, Ministre de l'écologie, du développement durable et de l'énergie, 2013-2014....72
1.18 Gouvernement Manuel Valls II....73
1.18.1 Ségolène Royal, ministre de l'écologie, du développement durable, de l'énergie et de la mer, chargée des relations internationales sur le climat , 2014-2017....73
1.18.2 Barbara Pompili, secrétaire d'État chargée de la biodiversité, 2016-2017....75
1.19 Gouvernement Édouard Philippe....77
1.19.1 Nicolas Hulot, ministre de la transition écologique et solidaire, 2017-2018....77
1.19.2 Brune Poirson, Secrétaire d'Etat chargée de la mer, de la biodiversité et des océans, 2017-2020....80
1.19.3 François de Rugy, ministre de la transition écologique et solidaire, 2018-2019....85
1.19.4 Emmanuelle Wargon, secrétaire d'État à l'Écologie , 2018-2019....85
2. Stratégie et inspection générale....88
2.1 Inspection générale....88
2.2 Haut comité de l'environnement....99
2.3 Conseil national de la protection de la nature....100
2.4 Conseil national du développement durable....101
2.5 Développement durable - Recherche....102
2.5.1 Administration centrale....102
2.5.1.1 Politiques environnementales....105
2.5.1.2 Recherche et prospective....105
2.5.1.2.1 Ministère de la recherche....105
2.5.1.2.2 Ministère de l'Outre-mer....109
2.5.1.2.3 Ministère de la transition écologique....110
2.5.1.2.4 Études économiques et évaluation environnementale....117
2.5.2 Auvergne....120
2.5.3 Bourgogne....121
2.5.4 Centre-Val de Loire....122
2.5.5 Corse....123
2.5.6 Franche-Comté....125
2.5.7 Ile-de-France....127
2.5.8 Midi-Pyrénées....128
2.5.9 Poitou-Charentes....129
2.5.10 Provence-Alpes-Côte d'Azur....133
2.5.11 Rhône-Alpes....134

2.6 Europe et international....135
2.7 Communication information....139
2.7.1 Administration centrale....139
2.7.2 Bretagne....141
2.7.3 Ile-de-France....144
2.7.4 Languedoc-Roussillon....144
2.7.5 Limousin....145
2.7.6 Lorraine....145
2.7.7 Midi-Pyrénées....147
2.7.8 Pays-de-la-Loire....147
2.7.9 Poitou-Charentes....148
2.7.10 Martinique....149
3. Climat....151
4. Eau, biodiversité....154
4.1 Milieux et biodiversité....155
4.1.1 Littoral et milieux marins....157
4.1.1.1 Administration centrale....157
4.1.1.2 Alpes-Maritimes....179
4.1.1.3 Bouches-du-Rhône....180
4.1.1.4 Calvados....182
4.1.1.5 Charente-Maritime....183
4.1.1.6 Corrèze....188
4.1.1.7 Corse-du-Sud....188
4.1.1.8 Côtes-d'Armor....189
4.1.1.9 Finistère....190
4.1.1.10 Gironde....192
4.1.1.11 Hérault....200
4.1.1.12 Ille-et-Vilaine....207
4.1.1.13 Landes....207
4.1.1.14 Loire-Atlantique....209
4.1.1.15 Manche....210
4.1.1.16 Morbihan....214
4.1.1.17 Pas-de-Calais....215
4.1.1.18 Vendée....217
4.1.1.19 Haute-Vienne....217
4.1.1.20 Guyane....219
4.1.1.21 Mayotte....219
4.1.1.22 Réunion....220
4.1.1.2 Ministère des départements et territoires d'outre-mer....221
4.1.2 Préservation des espèces animales et végétales....222
4.1.2.0 Muséum national d'histoire naturelle....222
4.1.2.1 Ministère l'agriculture....224
4.1.2.2. Ministère de l'environnement....227
4.1.2.2.1 Politique nationale....227
4.1.2.2.2 Chasse....232
4.1.2.2.3 Faune, flore sauvages....237
4.1.2.2.3.1 Administration centrale....237
4.1.2.2.3.2 Aisne....238
4.1.2.2.3.3 Ardennes....239
4.1.2.2.3.4 Ariège....240

4.1.2.2.3.5 Aube....244
4.1.2.2.3.6 Calvados....246
4.1.2.2.3.7 Cantal....247
4.1.2.2.3.8 Charente-Maritime....247
4.1.2.2.3.9 Cher....248
4.1.2.2.3.10 Corrèze....248
4.1.2.2.3.11 Dordogne....249
4.1.2.2.3.12 Doubs....250
4.1.2.2.3.13 Gard....251
4.1.2.2.3.14 Haute-Garonne....251
4.1.2.2.3.15 Hérault....255
4.1.2.2.3.16 Ille-et-Vilaine....255
4.1.2.2.3.17 Loire-Atlantique....256
4.1.2.2.3.19 Manche....257
4.1.2.2.3.20 Haute-Marne....259
4.1.2.2.3.21 Morbihan....260
4.1.2.2.3.22 Nièvre....261
4.1.2.2.3.23 Hautes-Pyrénées....262
4.1.2.2.3.24 Sarthe....263
4.1.2.2.3.25 Tarn....265
4.1.2.2.3.26 Vaucluse....265
4.1.2.2.3.27 Vendée....266
4.1.2.2.3.28 Vienne....268
4.1.2.2.3.29 Haute-Vienne....269
4.1.2.2.3.30 Essonne....271
4.1.2.2.3.31 Val-d'Oise....272
4.1.2.2.4 Espaces naturels....274
4.1.2.2.4.1 Administration centrale....274
4.1.2.2.4.1.1 Politique de protection des espaces naturels....275
4.1.2.2.4.1.2 Parcs nationaux et réserves....288
4.1.2.2.5 Milieux aquatiques....300
4.1.2.2.5.1 Administration centrale....300
4.1.2.2.4.2 Alsace....301
4.1.2.2.5.3 Aquitaine....301
4.1.2.2.5.4 Auvergne....307
4.1.2.2.5.5 Bourgogne....309
4.1.2.2.5.6 Bretagne....310
4.1.2.2.5.7 Champagne-Ardenne....314
4.1.2.2.5.8 Corse....315
4.1.2.2.5.9 Franche-Comté....316
4.1.2.2.5.10 Ile-de-France....323
4.1.2.2.5.11 Languedoc-Roussillon....325
4.1.2.2.5.12 Limousin....330
4.1.2.2.5.13 Lorraine....332
4.1.2.2.5.14 Midi-Pyrénées....335
4.1.2.2.5.15 Basse-Normandie....341
4.1.2.2.5.16 Pays-de-la-Loire....343
4.1.2.2.5.17 Picardie....346
4.1.2.2.5.18 Poitou-Charentes....347
4.1.2.2.5.19 Provence-Alpes-Côte d'Azur....348

4.1.2.2.5.20 Rhône-Alpes....358
4.1.2.2.5.21 Guadeloupe....364
4.1.2.2.5.22 Réunion....365
4.2 Eau....365
4.2.1 Administration centrale....365
4.2.2 Alsace....401
4.2.3 Aquitaine....405
4.2.4 Auvergne....411
4.2.5 Bourgogne....412
4.2.6 Bretagne....421
4.2.7 Centre-Val de Loire....434
4.2.8 Champagne-Ardenne....439
4.2.9 Franche-Comté....444
4.2.10 Basse-Normandie....451
4.2.11 Haute-Normandie....455
4.2.12 Ile-de-France....458
4.2.13 Languedoc-Roussillon....466
4.2.14 Limousin....468
4.2.15 Midi-Pyrénées....477
4.2.16 Nord-Pas-de-Calais....500
4.2.17 Pays-de-la-Loire....503
4.2.18 Picardie....519
4.2.19 Poitou-Charentes....521
4.2.20 Provence-Alpes-Côte d'Azur....534
4.2.21 Rhône-Alpes....544
4.2.22 Martinique....571
4.2.23 Réunion....573
5. Construction, sites et paysages....575
5.1 Sites et paysages....578
5.1.1 Sites....582
5.1.2 Paysages....615
6. Agriculture, territoires, pêches maritimes, forêt....626
6.1 Pêches maritimes....626
6.1.1 Administration centrale....627
6.1.2 Muséum national d'histoire naturelle....663
6.1.3 Côtes d'Armor....665
6.1.4 Charente-Maritime....667
6.1.5 Finistère....673
6.1.6 Morbihan....678
6.1.7 Pas-de-Calais....681
6.1.8 Vendée....682
6.1.9 Guadeloupe....684
6.1.10 Réunion....685
6.2 Cultures marines....686
6.2.1 Administration centrale....686
6.2.2 Finistère....694
6.2.3 Ille-et-Vilaine....695
6.2.4 Morbihan....696
6.3 Agriculture, territoires....699
6.3.1 Administration centrale....699

6.3.2 Aisne....713
6.3.3 Alpes-de-Haute-Provence....720
6.3.4 Alpes-Maritimes....722
6.3.5 Ardèche....724
6.3.6 Ardennes....724
6.3.7 Ariège....726
6.3.8 Aube....727
6.3.9 Aude....735
6.3.10 Calvados....736
6.3.11 Cantal....738
6.3.12 Charente-Maritime....739
6.3.13 Cher....748
8.3.14 Creuse....749
6.3.15 Corrèze....754
6.3.16 Haute-Corse....755
6.3.17 Côtes-d'Armor....758
6.3.18 Creuse....771
6.3.19 Finistère....776
6.3.20 Gironde....779
6.3.21 Hérault....779
6.3.22 Indre-et-Loire....780
6.3.23 Jura....780
6.3.24 Maine-et-Loire....781
6.3.25 Manche....782
6.3.26 Haute-Marne....786
6.3.27 Mayenne....786
6.3.28 Morbihan....787
6.3.29 Nièvre....795
6.3.30 Nord....800
6.3.31 Oise....801
6.3.32 Pas-de-Calais....807
6.3.33 Puy-de-Dôme....808
6.3.34 Hautes-Pyrénées....812
6.3.35 Haut-Rhin....813
6.3.36 Rhône....819
6.3.37 Sarthe....821
6.3.38 Savoie....823
6.3.39 Haute-Savoie....825
6.3.40 Seine-et-Marne....826
6.3.41 Tarn....826
6.3.42 Tarn-et-Garonne....827
6.3.43 Vaucluse....827
6.3.44 Vendée....829
6.3.45 Vienne....829
6.3.46 Haute-Vienne....847
6.3.47 Vosges....852
6.3.48 Yonne....854
6.3.49 Territoire de Belfort....855
6.3.50 Essonne....857
6.3.51 Val-d'Oise....860

6.3.52 Guadeloupe....860
6.3.53 Guyane....861
6.3.54 Réunion....862
6.3.55 Mayotte....865
6.4. Forêt....866
6.4.1 Administration centrale....866
6.4.2 Aisne....902
6.4.3 Alpes-de-Haute-Provence....905
6.4.4 Alpes-Maritimes....914
6.4.5 Ardennes....916
6.4.6 Ariège....917
6.4.7 Aube....925
6.4.8 Aude....926
6.4.9 Bouches-du-Rhône....928
6.4.10 Calvados....930
6.4.11 Cantal....930
6.4.12 Charente....932
6.4.13 Charente-Maritime....933
6.4.14 Corse-du-Sud....936
6.4.15 Haute-Corse....937
6.4.16 Côtes-d'Armor....937
6.4.17 Dordogne....938
6.4.18 Doubs....939
6.4.19 Drôme....941
6.4.20 Hérault....943
6.4.21 Indre....944
6.4.22 Jura....945
6.4.23 Landes....946
6.4.24 Manche....947
6.4.25 Morbihan....948
6.4.26 Nièvre....949
6.4.27 Pyrénées-Atlantiques....953
6.4.28 Hautes-Pyrénées....954
6.4.29 Haut-Rhin....957
6.4.30 Rhône....958
6.4.31 Sarthe....959
6.4.32 Savoie....961
6.4.33 Haute-Savoie....962
6.4.34 Tarn....968
9.4.35 Vienne....969
6.4.36 Yvelines....971
6.4.37 Vaucluse....972
6.4.38 Haute-Vienne....972
6.4.39 Vosges....974
6.4.40 Yonne....975
6.4.41 Territoire de Belfort....976
6.4.42 Guyane....977
6.4.43 Réunion....978
2ème partie : Archives d'acteurs privés et d'associations de protection de la nature et de l'environnement....981

Acteurs privés....982
Antoine Serge, haut fonctionnaire....983
Ardon Bernadette, présidente d'association....989
Armand Louis, haut fonctionnaire....990
Aubert Maurice, scientifique....993
Barret Christiane, haute fonctionnaire....995
Beaugé Henri, haut fonctionnaire....997
Beaulieu François de, secrétaire général de fédération....1000
Berton André, botaniste....1002
Bessineton Christophe, haut fonctionnaire....1003
Bieau Charles, président d'association....1005
Binet Eric, haut fonctionnaire....1006
Blaise Louis, haut fonctionnaire....1008
Blandin Patrick, scientifique....1010
Botté François, scientifique....1013
Bourand Michel, naturaliste....1017
Cadet Thérésien, botaniste....1018
Cayasse Victor, naturaliste....1019
Chabasson Lucien, haut fonctionnaire....1020
Chambolle Thierry, haut fonctionnaire....1021
Chanal Théophile, scientifique....1022
Dask Danile, naturaliste....1023
David Michel, administrateur d'association....1024
Deslandres Michel, administrateur d'association....1026
Dresnay Jean (du), haut fonctionnaire....1029
Duguy, Raymond, scientifique....1030
Dumont René, militant écologiste....1031
Durand Georges, naturaliste....1033
Durand Michel, scientifique....1034
"Famille Bouget", botanistes....1038
Faivet Christiane et Marc, présidents d'association....1039
Février Raymond, haut fonctionnaire....1041
Forestier Henri, scientifique....1042
Forichon Robert, haut fonctionnaire....1043
Garnier Christian, cofondateur de France nature environnement....1044
Granjean Denis, haut fonctionnaire....1047
Groussard Jean-Claude, haut fonctionnaire....1049
Lamarre Georges, haut fonctionnaire....1051
Launay Jeannine, administratrice d'association....1052
Laurent Pierre, président d'association....1053
Lebeurier Édouard, ornithologue....1056
Lebreton Philippe, scientifique....1061
Le Démézet Maurice, scientifique....1062
Le Duc Jean-Patrick, militant écologiste....1064
Leenhardt Michel, directeur-fondateur du Parc naturel régional de Corse 1066
Le Gal Yves, président d'association....1068
Léger Dominique, haut fonctionnaire....1071
Legrand Patrick, président d'association....1072
Le Guillou Madeleine, présidente d'association....1078
Letourneux François, haut fonctionnaire....1080

Malengreau Daniel, président d'association.....1083
Mangin Louis, scientifique.....1086
Mansion Dominique, membre fondateur d'association.....1088
Marrou Jean, haut fonctionnaire.....1097
Métais Michel, ancien directeur de la Ligue pour pour protection des oiseaux 1099
Millien Achille, botaniste.....1102
Montferrand Alain, haut fonctionnaire.....1103
Monod Théodore, naturaliste.....1105
Moreau Richard, scientifique.....1108
Nicoulaud Louis-Robert, président d'association.....1109
Pêcherat René, membre fondateur d'association.....1112
Pélagio Norbert, membre fondateur d'association.....1113
Perrier Edmond, président d'association.....1114
Petitcolin Marie-Line scientifique.....1117
Portier Paul Jules, zoologiste et biologiste marin.....1118
Poupardin Denis, haut fonctionnaire.....1119
Raffin Jean-Pierre, membre fondateur d'association.....1121
Raust Philippe, fondateur de la Société d'ornithologie de Polynésie.....1129
Découverte des oiseaux de Polynésie française et de l'île Moorea en particulier.....1129
Reille Antoine, membre fondateur d'association.....1130
Revelière Eugène, naturaliste.....1134
Ribière Georges, haut fonctionnaire.....1136
Roignant Jacques, scientifique.....1139
Rose-Rosette Robert, scientifique.....1140
Rousseau Henri (Association de Keremma).....1143
Saint-Marc Philippe, haut fonctionnaire.....1146
Schmidt Pierre, naturaliste.....1147
Singelin Patrick, haut fonctionnaire.....1148
Sournia Gérard, scientifique.....1150
Thyrion Jean-Pierre, président d'association.....1152
Ulrich Henri, naturaliste.....1157
Viré François, scientifique.....1158
Vourc'h Anne, scientifique.....1159
Zeller Adrien , homme politique.....1161
Associations de protection de la nature et de l'environnement, mouvements écologistes et établissements privés.....1163
Abers nature.....1164
Académie de l'eau.....1168
Agence régionale de l'environnement de Haute-Normandie.....1170
Agir ensemble pour Combrit Sainte-Marine.....1174
Alsace nature.....1179
Aménagement de la vallée de l'Authion.....1184
Aquacaux.....1185
Amis de la nature Reims.....1190
Amis de la nature – section Berry.....1191
Anjou écologie autogestion.....1198
Association agréée de pêche et de protection du milieu aquatique de l'Elorn 1201

Association blésoise des jardins familiaux.....1206
Association nationale pour la protection des eaux et rivières - truite ombre 1208
Association pour la protection des dunes de Porspoder.....1210
Association pour le maintien d'une agriculture paysanne de Haute-Normandie.....1214
Association pour les espaces naturels.....1218
Association régionale pour l'étude et l'amélioration des sols.....1221
Association régionale pour l'initiation à l'environnement et à la nature en Alsace.....1229
Association rurale brayonne pour le respect de l'environnement.....1239
Centre d'écologie montagnarde.....1250
Centre international de droit comparé de l'environnement.....1253
Centre permanent d'initiatives pour l'environnement de l'Orne.....1255
Centre permanent d'initiation pour l'environnement de Touraine - Val de Loire 1257
Comité de défense du quartier des moulins neufs.....1271
Comité départemental de la protection de la nature et de l'environnement 1277
Comité d'études et d'aménagement du Morvan.....1283
Comité régional d'étude pour la protection et l'aménagement de la nature en Basse-Normandie.....1284
Compagnie des salins du Midi (entreprise).....1287
Conservatoire d'espaces naturels de la région Centre – Val de Loire.....1288
Conservatoire d'espaces naturels Centre – Val de Loire : Antenne Cher/Indre 1301
Conservatoire d'espaces naturels Centre – Val de Loire : Antenne Indre-et-Loire/Loir-et-Cher.....1318
Conservatoire d'espaces naturels de Haute-Normandie.....1324
Coordination entomologique de la région Centre pour l'organisation de projets d'études.....1327
Défense de l'environnement bigouden.....1330
Eau et rivières de Bretagne.....1333
Groupe ornithologique normand.....1338
Institut de biologie marine Michel-Pacha.....1339
Ligue pour la protection des oiseaux - Groupe du Cher.....1340
Ligue pour la protection des oiseaux Touraine.....1344
Pays de l'ours – Adet.....1346
Société civile des Salins de Villeneuve.....1351
Archives départementales de l'Hérault.....1352
Société nationale de protection de la nature.....1353
Sologne nature environnement.....1361
S.O.S. Estuaire.....1372
Terre-Mer-Forêt.....1376
Touring club de Côte-d'Or.....1378
Touring Club de France".....1379
Union coopérative agricole de Loir-et-Cher.....1380
Union fédérale des consommateurs – Que Choisir – d'Eure-et-Loir.....1386
Union nationale des centres permanents d'initiatives pour l'environnement 1392

Union pour la mise en valeur esthétique du Morbihan.....1395
Union régionale bretonne de l'environnement.....1396
Val de Seine vert.....1399
Vent de colère sur le plateau du Petit-Caux.....1400
World wide fund France.....1402
Annexes.....1403
Liste des sigles et acronymes.....1403
Carte des inventaires d'archives de la protection de la nature et de l'environnement.....1411
Tableau des inventaires d'archives publiques et privées classés par thème.....1412
Extraits de notices d'archives concernant des mots-clés récurrents.....1413
Amoco-Cadiz.....1413
Natura 2000.....1418
Organigrammes des ministères de l'environnement.....1429
Ministre délégué auprès du Premier ministre, chargé de la protection de la nature et de l'environnement – services sous son autorité, 1971.....1430
Ministère des affaires culturelles et de l'environnement, 1974.....1431
Ministère de l'environnement et du cadre de vie, 1975-1976.....1432
Ministère de la culture et de l'environnement, 1977.....1433
Ministère de l'environnement et du cadre de vie, 1978.....1434
Ministère de l'environnement et du cadre de vie, 1979-1980.....1435
Ministère de l'environnement, 1981-1982.....1436
Secrétariat d'État auprès du Premier ministre chargé de l'environnement, 1983.....1437
Ministère de l'environnement, 1984-1985.....1438
Ministère de l'équipement, du logement, de l'aménagement du territoire et des transports (Environnement), 1986-1987.....1439
Secrétariat d'État auprès du Premier ministre chargé de l'environnement, 1988.....1440
Secrétariat d'État auprès du Premier ministre chargé de l'environnement, et de la prévention des risques technologiques et naturels majeurs, 1989-1991 1441
Ministère de l'environnement, 1992.....1442
Ministère de l'environnement, 1993-1994.....1443
Ministère de l'environnement, 1995-1997.....1444
Ministère de l'aménagement du territoire et de l'environnement, 1998-1999 1445
Ministère de l'aménagement du territoire et de l'environnement, 2000.....1446
Ministère de l'aménagement du territoire et de l'environnement, 2001.....1447
Ministère de l'écologie et du développement durable, 2002.....1448
Ministère de l'écologie et du développement durable, 2003.....1449
Ministère de l'écologie et du développement durable, 2004.....1450
Ministère de l'écologie et du développement durable, 2005.....1451
Ministère de l'écologie, du développement et de l'aménagement durables, 2007.....1452
Ministère de l'écologie, de l'énergie, du développement durable et de l'aménagement du territoire, 2008.....1453
Ministère de l'écologie, de l'énergie et de la mer, 2015-2017.....1454
Ministère de la transition écologique et solidaire, 2017.....1455
Ministère de la transition écologique et solidaire, 2019.....1456

Ministère de la transition écologique et de la cohésion de territoires, 2022 1457
Liste des illustrations....1458
Entretiens de personnalités....1458
Barret Christiane, haute fonctionnaire....1458
Letouneux François, haut fonctionnaire....1460
Vourc'h Anne, scientifique....1461
Statut de la Fédération française des sociétés de protection de la nature, 1967....1462
PV du conseil d'administration de la Fédération française des sociétés de protection de la nature, 1968....1463
Cabinet Robert Poujade, ministre de la protection de la nature et de l'environnement, 1971-1974....1464
Extrait de discours, 1971....1464
Cabinet Roselyne Bachelot-Narquin, ministre de l'écologie et du développement durable, 2002-2004....1465
Extrait de discours, 2004....1465
Conseil national de la protection de la nature....1466
Campagne nationale WWF, en partenariat avec le ministère, en faveur du patrimoine naturel de l'Outre-mer....1467
Cormoran infos, Groupe ornithologique normand, 1995....1468
Société nationale d'acclimatation....1469
Index des institutions et associations....1470
Index matière....1491
Index des types de document et supports....1500
Témoignages et discours d'anciens ministres de l'environnement....1505
Huguette Bouchardeau....1505
Corinne Lepage....1505
Cycle de webinaires....1505
Géolocalisation des fonds d'archives publiques et privées....1506
Sites Internet....1507

Remerciements

Archives publiques

L'Association pour l'histoire de la protection de la nature remercie les archives nationales et départementales ainsi que la mission des archives publiques du ministère de la transition écologique et tout particulièrement, les membres de l'équipe des traitements des fonds d'intérêt patrimoniaux en administration centrale,qui ont assuré à la fois la préparation, la description et l'envoi des fonds aux Archives nationales, sous la responsabilité des cheffes de mission.

Elle remercie également la mission des archives du ministère de l'agriculture ainsi que le réseau des archivistes des services déconcentrés (DDE, DDTM, DEAL, DREAL[1]) ayant contribué à la définition et à la mise en place d'une politique d'archivage ainsi qu'au traitement et versement des dossiers à caractère patrimonial auprès des archives nationales ou départementales.

Cette conservation patrimoniale ainsi que sa valorisation n'auraient pu se réaliser sans la volonté des différents-tes chargés-es de mission des archives et conservateurs du patrimoine successivement Jean Luquet, Vincent Maroteaux, Sylvie Desachy, Juliette Nunez, Bernard Vuillet, Françoise Lemaire, Christèle Noulet et Camille Tatger, Hélène Zettel.

Grâce à cette synergie, les services d'administration centrale du ministère les ses services déconcentrés ont versé plus de 80 000 dossiers, 10 Go d'archives numériques aux Archives nationales et départementales

[1] *Une liste de sigles est disponible en annexe*

Archives privées

L'AHPNE adresse ses remerciements aux Archives départementales du Finistère et de Seine-Maritime, premiers départements inventoriés ainsi qu'aux archivistes Angéline Moulin et Julien de Gand et les Archives départementales du Finistère pour leurs contributions aux inventaires.

Elle remercie également les Archives départementales du Cher, d'Eure-et-Loir, d'Indre, d'Indre-et-Loire, du Loir-et-Cher et du Loiret pour leur rôle de facilitatrices et leur participation , ainsi que la Conseil régional du Centre-Val de Loire et France nature environnement pour le financement de l'inventaire en région Centre.

Les dons et les journées d'étude « FNE » et « JNE » n'auraient pu avoir lieu sans les participations et contributions des membres de de l'association des Journalistes et écrivains pour la nature et l'écologie (JNE), Jean-Pierre Raffin, président d'honneur de France nature environnement et Élodie Martinie-Cousty, administratrice, les Archives nationales, le Comité d'histoire ainsi que la Mission des archives du ministère de la transition écologique et solidaire,

Enfin l'AHPNE remercie les personnalités et associations ayant accepté la réalisation de l'inventaire et de la description de leurs archives ainsi que Max Jonin, Patrick Singelin de l'AHPNE et Samuel Senave, président de France nature environnement Centre-Val de Loire ainsi que Pierre Richard, président de la Société d'étude, de protection et d'aménagement de la nature en Touraine qui ont accompagné ces opérations d'inventaire

Grâce à cette synergie, près de 18000 dossiers ont été inventoriés. Le stockage des archives essentiellement bureautiques et photographiques renseignées sur ordinateur personnel ou réseau est de 5 To.

Plus de 70 ans d'histoire de la protection de la nature et de l'environnement auxquels ont contribué des personnalités et des associations de ces départements ont été ainsi identifiés et inventoriés, illustrant la diversité de leurs actions et de la richesse patrimoniale de leurs fonds d'archives. Ces inventaires ont abouti à 15 dons aux Archives nationales ou départementales

Concernant l'ensemble des fonds d'archives privées, la mission des archives du ministère de la transition écologique et solidaire archives ainsi que l'AHPNE remercient :

- Les Archives départementales et nationales pour la collecte de fonds privés,
- la Fondation de l'écologie politique (FEP)[2] pour la conservation et la mise en ligne des descriptifs des archives d'Europe-Écologie - Les Verts (EELV) et de personnalités politiques. Près de 800 dossiers ont été inventoriés. Le stockage d'archives numériques est de 100 Go.

[2] http://www.fondationecolo.org/accueil/archives/memoire-de-l-ecologie-politique

- le Centre international de recherches sur l'écologie (CIRE)[3] d'AgroParisTech pour la collecte d'archives de personnalités.
- Le Muséum national d'histoire naturelle. Direction des bibliothèques et de la documentation

[3] http://docpatrimoine.agroparistech.fr/spip.php?rubrique145

Avant-propos

Archives publiques

C'est conformément à l'article 213-1 à 3 du Code du Patrimoine qui régit les délais de communicabilité des documents et dans le respect de celui-ci que les archivistes de la mission des archives au sein du ministère de la transition écologique et solidaire œuvrent à la préservation de l'écrit du patrimoine naturel du territoire. De même, les Archives départementales contrôlent et collectent la production des archives émanant des services déconcentrés de l'État.

Archives privées

Si l'on excepte l'actuelle Société nationale de protection de la nature (SNPN) qui est l'héritière de la Société Impériale zoologique d'acclimatation fondée en 1854, la Société pour la protection des paysages et de l'esthétique de la France (SPPEF), fondée en 1901 et la Ligue pour la protection des oiseaux (LPO) fondée en 1912, la plupart des associations de protection de la nature et de l'environnement sont apparues à partir de la fin des années 1950 en France telle la Société d'étude et de protection de la nature en Bretagne (SEPNB) ou l'Association pour la prévention de la pollution atmosphérique (APPA) créées en 1958. C'est surtout dans les deux décennies suivantes qu'elles se multiplièrent dans les différentes régions françaises.

Certaines associations, généralistes, œuvrent dans tous les domaines de la protection de l'environnement, à l'échelle régionale ou départementale. D'autres sont plus spécialisées et se concentrent sur un territoire et/ou un sujet spécifique. Leurs modes d'actions sont multiples : leurs militants informent les citoyens, rencontrent les élus et les décideurs, mènent des actions de terrain (nettoyage de site, inventaires naturalistes…), forment les bénévoles, gèrent des espaces protégés ou encore participent aux débats et aux consultations publics.

La sauvegarde et la valorisation des archives d'acteurs privés de la protection de la nature et de l'environnement en vue, notamment, de leur exploitation par les historiens et les chercheurs est une des motivations de l'Association pour l'histoire de la protection de la nature et de l'environnement (AHPNE). Outre les archives publiques dont la conservation est assurée par les Archives nationales et départementales, il existe une multitude de documents et fonds d'archives environnementales chez des particuliers et des associations qui sont ni classées ni répertoriées et ne sont donc généralement pas connues et sont donc, de ce fait, peu disponibles.

En conséquence, l'AHPNE s'est fixée, entre autres objectifs, celui de favoriser le rassemblement, le classement et la conservation de tout document utile à la connaissance de cette histoire.

***Aperçu* des fonds d'archives publiques et privées concernant la protection de la nature ; eau-biodiversité**

Suite à une enquête réalisée en 2010 auprès des associations membres du réseau France nature environnement, l'AHPNE a constaté la situation suivante :

- L'existence de plusieurs milliers d'associations de protection de nature sur le territoire
- Le faible niveau de classement, de conservation (dans de bonnes conditions) et de valorisation des archives associatives
- Le peu de Versements de ces archives aux Archives nationales et départementales
- La difficulté d'accès à ces archives par méconnaissance de leur existence

Pour les associations, une double question se pose à propos de leurs fonds d'archives : celle de leur conservation physique au moment du renouvellement des générations des dirigeants et des personnels et au gré des déménagements, et celle de la transmission d'une mémoire collective à leurs membres, à leur personnel et aux administrateurs qui fait souvent défaut

Parallèlement à ce constat, l'AHPNE avait relevé le contexte d'un faible nombre de recherches, de travaux et d'enseignements universitaires dans le domaine de la protection de l'environnement en France, mobilisant donc peu les sources archivistiques.

Afin de répondre à ces deux attentes l'AHPNE s'est lancée dans la rédaction d'inventaires d'archives, d'abord à titre expérimental dans les départements du Finistère et de Seine-Maritime puis, en 2018, en réalisant l'inventaire pour les six départements de la région Centre-Val de Loire[4]

L'AHPNE a réalisé ces inventaires d'archives depuis 2011 en partenariat avec les Archives nationales, les Archives départementales du Finistère, et de la Région Centre-Val de Loire (Cher, Eure-et-Loir, Indre, Indre-et-Loire, Loir-et-Cher, Loiret) et les associations concernées.

Les archives départementales de la Seine-Maritime ont réalisé elles-mêmes l'inventaire des associations du département.

Les inventaires ont pu être réalisés grâce au financement

- du ministère de la transition écologique et solidaire (direction de l'eau et de la biodiversité) pour le Finistère,

- du Conseil régional du Centre-Val de Loire et de France nature environnement pour cette région.

Ce guide des sources a le mérite de présenter pour la première fois une synthèse des fonds d'archives publiques et privées versés aux Archives nationales et départementales.

Il présente de nombreux intérêts à la fois pour la mémoire des services d'administration centrale et les services déconcentrés de nos ministères mais il saura être également un

[4] *L'ensemble des inventaires sont consultables sur les sites Internet*
- https://ressources.histoire-environnement.org/Ressources
- http://www.archives.developpement-durable.gouv.fr/

instrument précieux utiles à nos concitoyens et associations intéressés par cette thématique.

Ce guide est à la fois un outil au service d'une mémoire pour l'action, parce qu'une société amnésique ne peut évoluer convenablement ; il constitue également une mémoire pour l'histoire menacée trop souvent par la négligence, ou au contraire l'appropriation de documents qui échappent aussi au patrimoine collectif.

Tels sont les enjeux de ce guide.

Hélène Zettel
Cheffe de la mission des archives et de la gestion de l'information électronique

Patrick Février
Président de l'AHPNE

Introduction

Pour la 1ère fois, un instrument de recherche présente des sources d'archives historiques publiques mais aussi privées.

Archives publiques

Panorama sur les archives définitives

Le guide présente le catalogue des archives définitives (ou archives d'intérêt historique) issues des ministères actuels et de leurs prédécesseurs. Comme cité précédemment, ces archives ont fait l'objet de Versements auprès des services d'archives patrimoniaux où elles sont conservées : archives nationales (dossiers de l'administration centrale) ou archives départementales (services déconcentrés).

Périmètre chronologique et administratif5

C'est donc prés de quarante-six années d'inventaires d'archives ministérielles patrimoniales, en lien avec le thème de la protection de la nature et de l'environnement qui sont présentées et répertoriées au sein de ce guide.

En effet, c'est en janvier 1971 que fut créé le ministère de l'environnement , quand Robert Poujade, sous le gouvernement de Jacques Chaban-Delmas, est nommé ministre délégué auprès du Premier ministre, chargé de la protection de la nature et de l'environnement.

C'est donc une création récente, qui suit la vague de renouveau de l'écologie en 1970 et s'inscrit dans la lignée des mesures de protection de la faune et de la flore de 1957.

Après son départ du gouvernement, il qualifiera alors, dans un livre, son ministère de « ministère de l'impossible ».

La création d'un grand ministère par la fusion de deux fonctions historiquement distinctes, l'écologie et l'équipement ainsi que des services du ministère de l'industrie est décidée par le président de la République Nicolas Sarkozy lors de sa prise de fonction en mai 2007.

Son but est de créer un grand ministère à confier à un ministre d'État et de respecter ainsi sa signature du «pacte écologique » de Nicolas Hulot qui stipulait la création d'un poste de vice-premier ministre chargé du développement durable. Après un court passage d'Alain Juppé c'est Jean-Louis Borloo qui prend la fonction de « Ministre d'État, ministre de l'écologie, de l'énergie, du développement durable et de la Mer, chargé des technologies vertes et des négociations sur le climat ».

[5] Vous trouverez dans cet ouvrage chapitre quelques fonds d'archives couvrant la période XIX-XXe siècles. Les références sont issues de l'ouvrage d'Andrée Covol "Les sources de l'histoire de l'environnement", 2003

Parallèlement, de nouveaux services déconcentrés se créent en région et département. En région, les Directions régionales de l'environnement, de l'aménagement et du logement (DREAL) sont issues de la fusion des Directions régionales de l'environnement (DIREN), des Directions régionales de l'équipement (DRE) et des Directions régionales de l'industrie, de la recherche et de l'environnement (DRIRE). Elles interviennent dans les domaines de l'eau, de la biodiversité, de la prévision et de la prévention des risques, de l'énergie, de l'aménagement, de l'urbanisme et de la construction, de la mobilité des transports et de leurs infrastructures, ainsi que du logement. En outre mer les Directions de l'environnement, de l'aménagement et du logement (DEAL) correspondent aux DREAL de métropole avec en plus les attributions des directions départementales couvrant le périmètre du ministère ainsi que les Direction interrégionales maritimes (DIRM) créées en métropole.

En département, hors mis l'outre-mer, les Directions départementales des territoires – et de la mer – (DDT(M)) résultent de la fusion des Directions départementales de l'équipement (DDE), des Directions départementales de l'agriculture et des forêts (DDAF) et pour les départements littoraux des Directions départementales des affaires maritimes (DDAM).

Ce guide présente quelques fonds d'archives de services déconcentrés versés aux Archives départementales.

Le 14 novembre 2010, lors de la formation du gouvernement de François Fillon, il est rebaptisé « ministère de l'écologie, du développement durable, des transports et du logement ». Jean-Louis Borloo quitte le gouvernement, et est remplacé par Nathalie Kosciusko-Morizet, celle-ci n'a pas le titre de ministre d'État que portaient les précédents titulaires du poste.

Depuis mai 2012, sous la présidence de François Hollande, l'Énergie revient dans les attributions du ministère qui devient « ministère de l'écologie, du développement durable et de l'énergie ». En juillet 2013, la Direction des pêches maritimes et de l'aquaculture (DPMA) est détachée du ministère de l'agriculture pour être incorporée au ministère de l'écologie, du développement durable et de l'énergie.

Le ministre porte les négociations sur le climat dans son intitulé entre 2007 et 2010, et de 2016 à 2017. Le ministère est renommé ministère de la transition écologique et solidaire lors de la nomination du gouvernement d'Édouard Philippe, ses attributions sont globalement conservées mais la DPMA réintègre le ministère de l'agriculture et de l'alimentation. Il reste chargé de la politique environnementale, de la politique énergétique, de la politique de la mer et des transports.

Vous trouverez donc, à travers ce guide des sources, quarante-six années d'archives des cabinets ministériels 'illustrant la déclinaison des politiques publiques dans le domaine de la protection de la nature et de l'environnement : stratégie et inspection générale, sécurité des affaires maritimes, les thèmes de l'énergie et du climat, le domaine de l'eau et de la biodiversité, les préservation des espèces animales et végétales, la prévention des risques …

Aperçu des fonds d'archives publiques et privées concernant la protection de la nature ; eau-biodiversité

L'impulsion de ces politiques publiques se faisait par le biais des cabinets ministériels, puis par des directions opérationnelles d'administrations centrales et enfin étaient déclinés localement par les implantations ministérielles régionales ou départementales (directions départementales, directions régionales ...).

Ainsi, tendent à être répertoriées de façon exhaustive :

. les archives gouvernementales confiées par les membres des cabinets ministériels depuis 1971 ;

. les archives des administrations centrales en charge du domaine de la protection de la nature et de l'environnement de 1971 à 2017

Seuls quelques fonds d'archives historiques des services déconcentrés du ministère de 1971 à 2017 y sont recensés.

Importance matérielle des dossiers Répertoires

A chaque répertoire détaillé sont mentionnés, le service d'origine, les dates extrêmes, la description détaillée, la cote, localisation, conditions d'accès. Un lien dynamique permet d'aller directement sur les sites Internet « Archives historiques » du ministère6, la salle des inventaires virtuelle des Archives nationales7,, les sites Internet des Archives départementales8.

Ce guide regroupe plus de 150.000 dossiers décrits. Plus de 1000 affiches. 6 Go d'archives numériques

AHPNE

[6] *http://www.archives.developpement-durable.gouv.fr/*
[7] *https://www.siv.archives-nationales.culture.gouv.fr/*
[8] *Annuaire des Archives départementales : https://francearchives.fr/fr/annuaire/departements*

Archives privées

L'Association pour l'histoire de la protection de la nature et de l'environnement (AHPNE) s'est fixée comme objectif de favoriser le rassemblement, le classement et la conservation de tout document utile à la connaissance de cette histoire.

Suite à une enquête en 2010 auprès des associations, l'AHPNE a constaté la situation suivante :

- Plusieurs milliers d'associations de protection de nature sur le territoire
- Peu de recherche dans le domaine de la protection de l'environnement en France
- Peu de don aux Archives nationales/départementales
- Pas de conservation ni de valorisation des archives dans les associations ?

Afin de répondre à ces questions l'AHPNE a mis progressivement en place une politique de rédaction d'inventaires d'archives[9]

L'AHPNE a donc réalisé ces inventaires d'archives depuis 2011 en partenariat avec les Archives nationales, les Archives départementales du Finistère, et de la Région Centre-Val de Loire (Cher, Eure-et-Loir, Indre, Indre-et-Loire, Loir-et-Cher, Loiret)

Les archives départementales de la Seine-Maritime ont réalisé elles-mêmes ceux concernant le département.

Les inventaires ont pu être réalisés grâce au financement

- du ministère de la transition écologique et solidaire pour le Finistère,
- du Conseil régional du Centre-Val de Loire pour cette région.
- de France nature environnement

Vous trouverez aussi dans ce guide les inventaires pré-cités ainsi que les descriptions de quelques fonds conservés aux Archives nationales, départementales, à la Fondation de l'écologie politique (FEP), à la Fondation de la jeunesse et de l'éducation populaire (FONJEP) ainsi à qu'AgroParistech,

Ce guide regroupe plus de 200 descriptifs des fonds d'archives d'acteurs privés ou associations de protection de la nature conservées aux Archives nationales (plus de 250 affiches)/départementales ou dans leurs propres locaux (plus de 25.000 dossiers, 5 To archives numériques)

[9] L'ensemble des inventaires sont consultables sur les sites Internet
- http://ahpne.fr/
- http://www.archives.developpement-durable.gouv.fr/

***Aperçu* des fonds d'archives publiques et privées concernant la protection de la nature ; eau-biodiversité**

Patrick Février, Président de l'AHPNE

Repères bibliographiques

Ministère

- Le ministère de l'impossible[10], Robert Poujade, Paris- Calmann-Lévy, 1975.

Cindynique

- L'archipel du danger : introduction aux cindyniques, Georges-Yves Kervern et Patrick Rubise, Economica, Paris, 1991, (ISBN 2-7178-2061-2).

- Éléments fondamentaux des cindyniques, Georges-Yves Kervern, Economica, Paris, 1995, (ISBN 2-7178-2756-0) (notice BnF no FRBNF36682872).

- CINDYNIQUES Concepts et mode d'emploi, Georges-Yves Kervern et Philippe Boulenger (ISBN 2-7178-5287-5).

- Le mauvais génie face à la science du risque : Les Cindyniques, Georges-Yves Kervern, = The evil genius in front of the risk science : The Cindynics 5 (ISBN 2-85978-334-2).

Association de protection de la nature

- La nature n'est plus ce qu'elle était [sous la dir. J. P. Raffin, Daniel Sibony et David Western], étude, Editions de l'Aube, 2002

- L'ABCdaire des ours , Sophie Bobbé, Jean-Pierre Raffin, Paris : Flammarion, 1997

- L'écologie: comprendre la nature : rencontre avec Jean-Pierre Raffin . Lucien Buisson, Jocelyne Pied, Pierre Guérin, réal. Jean-Pierre Raffin, ill. interview de Jean-Pierre Raffin, Cannes la Bocca : Coopérative de l'enseignement laïc, 1987

- Connaître les plantes protégées [sous la dir. de J. P. Le Duc et J. P. Raffin] Paris : Fédération française des sociétés de protection de la nature, 1986

- Les cahiers rationnalistes n° 274 :La Vanoise et les parcs nationaux français, Jean-Pierre Raffin et Roland Platel, 1970

- Les cahiers rationnalistes n° 265 :Plaidoyer pour la zoologie Jean-Pierre Raffin et Roland Platel, 1969.

- La place de l'environnement dans les médias [sous la dir. Claude-Marie Vadrot], enquête, Victoires éditions, 1998 (enquêtes réitérées en 2002, 2005 et 2007 mais non publiées).

- Annuaire des 1000 associations pour l'environnement [sous la dir. Claude-Marie Vadrot], annuaire, Victoires éditions, 2001.

[10] *Consultable https://gallica.bnf.fr/ark:/12148/bpt6k33608882/f17.image.texteImage*

Guides des sources

- Les sources de l'histoire de l'environnement, 3 tomes, [sous la dir. d'Andrée Covol], L', Harmattan, 1999-2003

- Guides des sources nationaux, régionaux et thématiques, AHPNE, 2022-2025[11]

- Etat détaillé des Versements de l'ADEME et des établissements antérieurs aux Archives nationales , Damien Ferrero, 2022[12]

- Guide des sources concernant l'environnement industriel, du XIXème siècle à nos jours, Frédéric Ogé, chercheur PRODIG UMR 8586 CNRS, 2014[13]

- Guide des sources de la gestion des crises et des risques naturels dans l'Hérault (1940 à nos jours), 2011[14]

- État des sources relatives à l'aéroport de Nantes-Atlantique et au projet d'aéroport de Notre-Dame-des-Landes, Archives régionales du Pays-de-la-Loire, 2021[15]

[11] *Téléchargeables https://ressources.histoire-environnement.org/Guides-des-sources-nationaux-1-regionaux-13-et-thematiques-2-cartographie*

[12] *Téléchargeable https://ressources.histoire-environnement.org/Etat-des-Versements-de-l-ADEME-verses-aux-Archives-nationales*

[13] *Téléchargeable https://ressources.histoire-environnement.org/Guide-des-sources-concernant-l-environnement-industriel-du-XIXeme-siecle-a-nos*

[14] *Téléchargeable https://ressources.histoire-environnement.org/Guide-des-sources-de-la-gestion-des-crises-et-des-risques-naturels-dans-l*

[15] *Téléchargeable https://ressources.histoire-environnement.org/Etat-des-sources-relatives-a-l-aeroport-de-Nantes-Atlantique-et-au-projet-d*

1ère partie : Archives publiques

Patrick Cavalié
archiviste
Association pour l'histoire de la protection de la nature et de l'environnement

1 - Cabinets ministériels

1.1 Gouvernement Jacques Chaban-Delmas

1.1.1 Robert Poujade , ministre délégué auprès du Premier ministre chargé de la protection de la nature et de l'environnement, 1971-1974

Versement 20070209[16]

Ministère : Protection de la nature et environnement

Direction : Cabinet

Sommaire

Cabinet Robert Poujade , ministre délégué auprès du Premier ministre chargé de la protection de la nature et de l'environnement, 1971-1974

Art 1 : Discours, réponses aux questions écrites et orales posées au Parlement, budget, 1971-1974

Art 2 : Affaires européennes ; chasse ; pêche ; aménagement, Comité interministériel d'action pour la nature et l'environnement (CIANE)

1971-1973

Communicabilité : libre

Nombre d'articles : 2

Métrage linéaire : 0.20 ml

Leu de conservation : Archives nationales

1.2 Gouvernement Raymond Barre III

1.2.1 Michel d'Ornano, ministre de l'environnement et du cadre de vie, 1978-1981

Après les élections législatives de mars 1978, Michel d'Ornano, député du Calvados, est nommé sous la présidence de Valéry Giscard d'Estaing à la tête du nouveau ministère de l'Environnement et du Cadre de vie. Cette administration innovatrice qui doit faire cohabiter les "aménageurs" et les "protecteurs" obtient de nouvelles compétences, précédemment attribuées au ministère de l'Équipement et de l'Aménagement du territoire. Les services des monuments historiques et de l'architecture, rattachés jusque-là au ministère de la Culture, rejoignent également cette nouvelle structure. Ayant pour vocation de réunir l'Équipement et l'Environnement au sein d'un seul ministère, ce cabinet prend fin le 13 mai 1981. Il faudra attendre 2007 pour voir à nouveau les services de l'Équipement fusionner

[16] *Répertoire détaillé https://ressources.histoire-environnement.org/Repertoire-d-archives-detaille-Cabinet-Robert-Poujade-discours-reponses-aux*

avec ceux de l'Environnement au sein du ministère de l'Écologie, du Développement et de l'Aménagement durable.

Ambitionnant une conception moderne de gestion du territoire sous divers aspects (l'environnement, le cadre de vie, l'habitat), Michel d'Ornano s'applique à une reconfiguration des structures ministérielles. Il lance le projet de transformation des subdivisions territoriales en agences locales de l'équipement et de l'environnement (ALEE), dont le but est de faire descendre les préoccupations environnementales jusqu'aux structures territoriales du ministère et de généraliser la déconcentration de l'administration en matière d'urbanisme et de logement. Ce projet ne dépasse pas le stade expérimental, l'alternance politique et gouvernementale de mai 1981 mettant fin au gouvernement dont il était issu.[17]

Versement 19810290[18]

Ministère : Environnement et cadre de vie
Direction : Cabinet

Sommaire
Dossiers de M. Claude Poly, cabinet du secrétaire d'État à l'environnement
Art 1-5 (CLP 1-CLP 5) :Déplacement du ministre en Camargue,
réunions départementales de l'environnement, concernant: le Cher, Dijon (Côte-d'Or), la Creuse, Évreux (Eure), le Gers, l'Indre, l'Isère, le Lot-et-Garonne, Angers (Maine-et-Loire), le Morbihan, la Nièvre, les Pyrénées-Atlantiques, le Tarn, Limoges (Haute-Vienne), la Vienne.

Conditions d'accès: La consultation des documents s'effectue conformément au code du Patrimoine, art. 213-1 à 3
Nombre d'articles: 5
Métrage linéaire: 1 ml
Lieu de conservation : Archives nationales

Versement 19810287[19]

Ministère : Environnement et cadre de vie
Direction : Cabinet

Sommaire
Dossiers de M. Philippe Hirtzman, conseiller technique auprès du secrétaire d'État à l'environnement
Art 1-23, 27-28 : Lutte contre les pollutions, bruit :

[17] *Sources https://www.siv.archives-nationales.culture.gouv.fr/siv/NP/FRAN_NP_052056*
[18] *Répertoire détaillé https://ressources.histoire-environnement.org/Repertoire-d-archives-detaille-Cabinet-d-Ornano-deplacements-ministre-1978-1981*
[19] *Répertoire détaillé https://ressources.histoire-environnement.org/Repertoire-d-archives-detaille-Cabinet-d-Ornano-pollution-bruit-1978-1981*

. eau et assainissement,
. énergie nucléaire,
. déchets,
- pollution du Rhin,
. pollution industrielle,
. étude d'impact,
. pollution maritime,
. mine
1978-1981
Art 24-26 : Affaires internationales sur l'environnement :
conseil de l'Europe, OCDE, CEE :
lutte contre les crues et inondations, pollution maritime
1978-1981
Art 29-31 : Voyages officiels de Michel d'Ornano, ministre de l'environnement et du cadre de vie et François Delmas, secrétaire d'État à l'Environnement
1979-1981

Conditions d'accès : La consultation des documents s'effectue conformément au code du Patrimoine, art. 213-1 à 3
Nombre d'articles : 31
Métrage linéaire : 11 ml
Lieu de conservation : Archives nationales

Versement 19810285[20]

Ministère : Environnement et cadre de vie
Direction : Cabinet

Sommaire
Art 1-25 : Dossiers de Mme Marie-Josée Fontespis et M. Edmond Daroles, chefs de cabinet respectivement :
. du secrétaire d'État a l'environnement (1978-1980) et du ministre des transports (1977-1978),
. du secrétaire d'État au logement (1978-1980) puis du secrétaire d'État à l'environnement (1980-1981)
décorations, voyages officiels du secrétaire d'État à l'environnement François Delmas concernant notamment l'Environnement.

Conditions d'accès : La consultation des documents s'effectue conformément au code du Patrimoine, art. 213-1 à 3
Nombre d'articles : 25
Métrage linéaire : 3 ml
Lieu de conservation : Archives nationales

Versement 19810288[21]

Ministère : Environnement et cadre de vie
Direction : Cabinet

Sommaire
Dossiers du chef de cabinet (Emmanuel Édou puis Pierre Viaux)
Art 1-38, 44-47 : Voyages du ministre, invitations du ministre, discours de Valéry Giscard-d'Estaing, président de la République, associations d'environnement
1977-1981
Art 39-41, **48-49** : Minutier
1977-1981
Art 42-43 : Budget
1979
M
Conditions d'accès : La consultation des documents s'effectue conformément au code du Patrimoine, art. 213-1 à 3
Nombre d'articles : 49
Métrage linéaire : 5 ml
Lieu de conservation : Archives nationales

[20] *Répertoire détaillé https://ressources.histoire-environnement.org/Repertoire-d-archives-detaille-Cabinet-d-Ornano-Dossiers-des-chefs-de-cabinet*
[21] *Répertoire détaillé https://ressources.histoire-environnement.org/Repertoire-d-archives-detaille-Cabinet-d-Ornano-Dossiers-du-chef-de-cabinet*

Versement 19810275[22]

Ministère : Environnement et cadre de vie
Direction : Cabinet

Sommaire
Dossiers de M. Jacques Lainé, conseiller technique
Art 1-2 : dossiers relatifs au budget du ministère de l'environnement et du cadre de vie, 1978-1981

Conditions d'accès : La consultation des documents s'effectue conformément au code du Patrimoine, art. 213-1 à 3
Nombre d'articles : 2
Métrage linéaire : 1 ml
Lieu de conservation : Archives nationales

Versement 19810284[23]

Ministère : Environnement et cadre de vie
Direction : Cabinet

Sommaire
Dossiers de M. Louis Caudron, chargé de mission
Art 1-2, 7 : Parcs nationaux :
. création du parc du Mercantour,
. projet du parc national de l'Ariège,
. parc de la Camargue,
. circulaire du 12 septembre 1978 sur les parcs nationaux,
1978-1981
Art 3-5 : Visites officielles du secrétaire d'État à l'environnement en Savoie, en Gironde, à Menton
. décorations,
. congrès des chasseurs,
1979-1981
Art 6-7 : Communications au conseil des ministres sur :
. la protection du littoral (15 novembre 1978)
. les déchets (29 avril 1981)

Conditions d'accès : La consultation des documents s'effectue conformément au code du Patrimoine, art. 213-1 à 3
Nombre d'articles : 7
Métrage linéaire : 2 ml

[22] *Répertoire détaillé https://ressources.histoire-environnement.org/Repertoire-d-archives-detaille-Cabinet-d-Ornano-budget-du-ministere-1978-1981*
[23] *Répertoire détaillé https://ressources.histoire-environnement.org/Repertoire-d-archives-detaille-Cabinet-d-Ornano-parcs-nationaux-chasse-dechets*

Lieu de conservation : Archives nationales

Versement 19810272[24]

Ministère : Environnement et cadre de vie
Direction : Cabinet

Sommaire
Dossiers de M. Dominique Léger, Directeur de cabinet
Art 1-12,16, 21-22 : Assises internationales de l'environnement, comités et commissions du ministère, pollution, parcs nationaux, urbanisme
Art 13-14 : Logement
Art 15 : Fonds d'aménagement urbain et architecture
Art 17-19 : Budget
Art 19-20 : Organisation de la direction de la construction et réorganisation du ministère
1978-1981

Conditions d'accès : La consultation des documents s'effectue conformément au code du Patrimoine, art. 213-1 à 3
Nombre d'articles : 20
Métrage linéaire : 7 ml
Lieu de conservation : Archives nationales

Versement 19810217[25]

Ministère : Environnement et cadre de vie
Direction : Cabinet

Sommaire
Art 1-14 : Cabinet Michel d'Ornano : chrono du courrier départ
1978-1981

Conditions d'accès : La consultation des documents s'effectue conformément au code du Patrimoine, art. 213-1 à 3
Nombre d'articles : 14
Métrage linéaire : 1.40 ml
Lieu de conservation : Archives nationales

[24] *Répertoire détaillé https://ressources.histoire-environnement.org/Repertoire-d-archives-detaille-Cabinet-d-Ornano-Dossiers-du-directeur-de*
[25] *Répertoire détaillé https://ressources.histoire-environnement.org/Repertoire-d-archives-detaille-Cabinet-d-Ornano-Chronos-courrier-ministre-1978*

Versement 19810286[26]

Ministère : Environnement et cadre de vie
Direction : Cabinet

Sommaire
Art 1-25 : Dossiers de Mme Marie-Josée Fontespis et M. Edmond Daroles, chefs de cabinet respectivement :
. décorations,
. voyages officiels des secrétaires d'État MM. Marcel Cavaillé (logement) et François Delmas (environnement)
1977-1981

Conditions d'accès : La consultation des documents s'effectue conformément au code du Patrimoine, art. 213-1 à 3
Nombre d'articles : 25
Métrage linéaire : 6 ml
Lieu de conservation : Archives nationales

Versement 19810273[27]

Ministère : Environnement et cadre de vie
Direction : Cabinet

Sommaire
Dossiers d'Emmanuel Édou, directeur adjoint de cabinet
Art 1-8, 12-17 : Lutte contre les pollutions et les nuisances, protection de la nature
Art 9-11 : Affaires internationales, **pollution du Rhin**
1978-1981

Conditions d'accès : La consultation des documents s'effectue conformément au code du Patrimoine, art. 213-1 à 3
Nombre d'articles : 17
Métrage linéaire : 1 ml
Lieu de conservation : Archives nationales

[26] *Répertoire détaillé https://ressources.histoire-environnement.org/Repertoire-d-archives-detaille-Cabinet-d-Ornano-Dossiers-de-Mme-Marie-Josee*
[27] *Répertoire détaillé https://ressources.histoire-environnement.org/Repertoire-d-archives-detaille-Cabinet-d-Ornano-Dossiers-du-directeur-adjoint*

Versement 20130519[28]

Ministère : Environnement et cadre de vie
Direction : Cabinet

Sommaire
Dossiers d'Emmanuel Edou respectivement directeur de Cabinet Michel d'Ornano, ministre de l'Environnement et du cadre de vie, de Jacques Douffiagues, ministre des transports et directeur de l'Habitat et de la Construction, 1978-1998

Art 1-9 : Cabinet Michel d'Ornano : organisation du cabinet, politiques environnementale, énergétique**,** 1978-1981

Art 10-22 : Cabinet Jacques Douffiagues : RATP, SNCF, transport sroutiers, navigation aérienne …, 1985-1988

Art 21-23 : directeur de l'habitat et de la construction : correspondance et notes , 1993-1998

Conditions d'accès : La consultation des documents s'effectue conformément au code du Patrimoine, art. 213-1 à 3
Nombre d'articles : 23
Métrage linéaire : 2,3 ml
Lieu de conservation : Archives nationales

1.2.2 Cabinet Pierre Méhaignerie, ministre de l'agriculture, 1977-1981

Candidat dès 1968, aux élections législatives dans la circonscription de Vitré, l'ancienne circonscription de son père, Pierre Méhaignerie est battu dans le contexte de la vague gaulliste qui suit les événements de mai 1968. À nouveau candidat en 1973, il bat le sortant Union des démocrates pour la République (UDR). Il sera, à compter de cette date réélu député de la circonscription de Vitré en 1978, 1981, 1986, 1988, 1993, 1995, 1997, 2002 et 2007 et chaque fois au premier tour.

En janvier 1976, il entre dans le gouvernement de Jacques Chirac en même temps que Raymond Barre, dont il sera désormais un soutien fidèle. Il est secrétaire d'État puis ministre de l'Agriculture dans le gouvernement Barre II jusqu'à l'élection présidentielle de mai 1981.[29]

[28] *Répertoire détaillé https://ressources.histoire-environnement.org/Repertoire-d-archives-detaille-Administration-centrale-directeur-de-cabinet-de*
[29] *Source Wikipedia*

Versement 19870388[30]

Ministère : Agriculture
Direction : Cabinet

Sommaire
Correspondance et dossiers de Denis Badré, conseiller technique de M. Jacques Fouchier, secrétaire d'État auprès du ministre de l'agriculture, 1964-1980.
Art 1 : Minutier, 1976-1977.
Art 2 : Interventions, 1976-1978. Art 3-30 : Dossiers relatifs à l'aménagement.
Art 3 : Budget, 1976-1980.
Art 4-23. Aménagement rural et équipement, 1970-1980. Environnement - pollution : Législation et relations avec le ministère de l'Environnement, 1970-1980 ; grands aménagements régionaux, 1975-1979 ; montagne et zones défavorisées, 1970-1979 ; littoral : Protection et aménagement, 1974-1979 ; actions d'aménagement rural, 1974-1980 ; équipements collectifs et services publics ruraux, 1976-1978 ; hydraulique agricole, **Police de l'eau,** 1964-1979 ; structures et modernisation des exploitations. Aménagement foncier, statut de l'exploitation, installation des jeunes agriculteurs, bâtiments agricoles, énergie et machinisme.
Art 23-25 : Hydraulique agricole : Police de l'eau, recherche et développement, relations avec le CEFIGRE (Centre International de formation pour la gestion des ressources en eau) et le FEOGA (Fonds européen d'orientation et de garantie agricole) ; dossiers d'affaires diverses, 1964-1979.
Art 26-30 : Structures et modernisation des exploitations : Foncier, politique des structures, statut de l'exploitation, installation des jeunes agriculteurs bâtiments agricoles, énergie et machinisme, recherche et amélioration des cultures, 1974-1979.
Art 31-36 : Forêt et chasse. Administration forestière, protection et aménagement de l'espace, économie et production, fiscalité, dossiers de massifs, chasse et réforme du permis, 1973-1980.
Art 37 : Dossiers divers : Qualité, enseignement agricole, courses, voyages, 1976-1979.

Conditions d'accès : La consultation des documents s'effectue conformément au code du Patrimoine, art. 213-1 à 3
Nombre d'articles : 37
Métrage linéaire : 10 ml
Lieu de conservation : Archives nationales

[30] Répertoire détaillé https://ressources.histoire-environnement.org/Repertoire-d-archives-detaille-Denis-Badre-conseiller-technique-de-M-Jacques

1.3 Gouvernement Pierre Mauroy II

1.3.1 Premier ministre

Versement 19840111[31]

Ministère : Premier ministre
Direction : Délégation à l'aménagement du territoire et à l'action régionale (DATAR)
Mission interministérielle pour la protection et l'aménagement de l'espace méditerranéen

Sommaire
Art 1-11 (86 AJ bis 00232-00242). Aménagement du territoire : Mission interministérielle pour la protection et l'aménagement de l'espace naturel méditerranéen. Activités : Dossiers, 1972-1983

Conditions d'accès : La consultation des documents s'effectue conformément au code du Patrimoine, art. 213-1 à 3
Nombre d'articles : 11
Métrage linéaire : 4 ml
Lieu de conservation : Archives nationales

1.4 Gouvernement Pierre Mauroy III

1.4.1 Huguette Bouchardeau, ministre de l'environnement, 1983-1984

Le 22 mars 1983 Huguette Bouchardeau est nommée secrétaire d'État auprès du Premier ministre chargée de l'Environnement et du Cadre de vie (3e gouvernement Pierre Mauroy). Elle succède ainsi à Michel Crépeau, ministre de l'Environnement depuis le 22 mai 1981. Elle devient ministre de l'Environnement (gouvernement Laurent Fabius) à l'occasion du remaniement ministériel du 17 juillet 1984.

Les attributions d'Huguette Bouchardeau sont précisées par :
• le décret n° 83-267 du 1er avril 1983 relatif aux attributions du Premier ministre en matière d'environnement ;
• le décret n° 83-297 du 13 avril 1983 relatif aux attributions du secrétaire d'État auprès du Premier ministre, chargé de l'Environnement et du Cadre de vie ;
• le décret n° 84-753 du 2 août 1984 relatif aux attributions du ministre de l'Environnement

À peine nommée secrétaire d'État H. Bouchardeau doit gérer l'affaire médiatique de la disparition de fûts de dioxine provenant de l'usine de Seveso (Italie) et stockés illégalement en France. La ministre s'en tire avec les honneurs, inaugurant le concept devenu fameux de «transparence».

[31] *Répertoire détaillé https://ressources.histoire-environnement.org/Repertoire-d-archives-detaille-protection-et-amenagement-de-l-espace*

Elle porte ensuite la loi du 12 juillet 1983, relative à la démocratisation des enquêtes publiques et à la protection de l'environnement, couramment appelée « loi Bouchardeau ». Désormais, lors de projets de grande envergure, le public peut s'informer et émettre ses suggestions, voire des contre-propositions.

On lui doit également les lois littoral et montagne et les plans d'environnement urbain.

Huguette Bouchardeau est remplacée par Alain Carignon nommé le 20 mars 1986 ministre délégué à l'Environnement.[32]

Versement 19880070[33]

Ministère : Environnement
Direction : Cabinet

Sommaire
Art 1-8 : Dossiers de Michel Mousel, conseiller auprès du ministre : dossiers par thèmes, rapports et notes de synthèse
1970-1986
Art 9-78 : Dossiers de M. Michel Cotten, directeur de cabinet
1981-1986
Art 79-97 : Chrono des activités du cabinet (programmes de travail) et du courrier
1983-1986
Art 98-130 : Dossiers de M. Jean-Claude Roure, chargé de mission
1984-1986
Art 131-146 : Chrono du courrier de M. Roure
1983-1986

Conditions d'accès : La consultation des documents s'effectue conformément au code du Patrimoine, art. 213-1 à 3
Nombre d'articles : 146
Métrage linéaire : 15 ml
Lieu de conservation : Archives nationales

[32] *Sources https://www.siv.archives-nationales.culture.gouv.fr/siv/NP/FRAN_NP_050682*
[33] *Répertoire détaillé https://ressources.histoire-environnement.org/Repertoire-d-archives-detaille-Cabinet-Huguette-Bouchardeau-Dossiers-du*

Versement 19920277[34]

Ministère : Environnement
Direction : Cabinet

Sommaire
Cabinets Michel Crépeau et Huguette Bouchardeau, ministre de l'environnement
Art 1-3 : Courrier reçu des sénateurs, 1981-1986
Art 3-5 : Courrier départ, 1982-1986

Conditions d'accès : La consultation des documents s'effectue conformément au code du Patrimoine, art. 213-1 à 3
Nombre d'articles : 5
Métrage linéaire : 2 ml
Lieu de conservation : Archives nationales

Versement 19880071[35]

Ministère : Environnement
Direction : Cabinet

Sommaire
Cabinets Michel Crépeau et Huguette Bouchardeau, ministres de l'environnement
Art 1-92 : Dossiers de Mme Geneviève Ancel, chef de cabinet, et des conseillers techniques
(1-8) : Dossiers de Mme Ancel, chef de cabinet,
(9-12) Dossiers de Mme Sabine Baietto, Conseiller technique
(13-22) Dossiers de M, Patrick Legrand, Conseiller technique
(23-43) Dossiers de M, JP Piéchaud, Conseiller technique
(44-61) Dossiers de M. Vincent Auzanneau, Conseiller Technique
(62-72) Dossiers de M. Philippe Vesseron, Conseiller Technique
(73-92) Dossiers de M. Pascal Dorival chargé des relations avec le Parlement et de la Communication
1972-1986
Art 93-110 : Chrono du courrier
1983-1986

Conditions d'accès : La consultation des documents s'effectue conformément au code du Patrimoine, art. 213-1 à 3
Nombre d'articles : 110
Métrage linéaire : 11 ml
Lieu de conservation : Archives nationales

[34] *Répertoire détaillé https://ressources.histoire-environnement.org/Repertoire-d-archives-detaille-Cabinet-Huguette-Bouchardeau-courriers-ministre*
[35] *Répertoire détaillé https://ressources.histoire-environnement.org/Repertoire-d-archives-detaille-Cabinet-Huguette-Bouchardeau-Dossiers-du-chef-de*

Versement 19880069[36]

Ministère : Environnement
Direction : Cabinet

Sommaire
Art 1-11 : Réunions du conseil des ministres
1983-1986
Art 12-16 : Déplacements en France et à l'étranger
1983-1986
Art 47-51 : Livres de presse des ministres de l'environnement Michel Crépeau et Huguette Bouchardeau
1983-1986
Art 52-80 : Courrier personnel du ministre, y compris agendas
1983-1986

Conditions d'accès : La consultation des documents s'effectue conformément au code du Patrimoine, art. 213-1 à 3
Nombre d'articles : 80
Métrage linéaire : 8 ml
Lieu de conservation : Archives nationales

1.5 Gouvernement Laurent Fabius

1.5.1 Premier ministre

Versement 19880002[37]

Ministère : Premier ministre
Direction : Cabinet

Sommaire
Cabinets de Pierre Mauroy et de Laurent Fabius, Premiers ministres : dossiers de Paul Mingasson et François Blanchard, conseillers techniques Aménagement du territoire et Décentralisation.
Art. 1-10 (G 753-764) : dossiers par région (Alsace à Rhône-Alpes, sauf Centre) (1981-1986).
Art. 10-14 (G 764-768) : Comité interministériel d'aménagement du territoire, comité de décentralisation, Délégation à l'aménagement du territoire et à l'action régionale (DATAR),

[36] *Répertoire détaillé https://ressources.histoire-environnement.org/Repertoire-d-archives-detaille-cabinet-Huguette-Bouchardeau-conseil-des*
[37] *Répertoire détaillé https://ressources.histoire-environnement.org/Repertoire-d-archives-detaille-Cabinets-de-Pierre-Mauroy-et-de-Laurent-Fabius-1984*

activités (1981-1985).
Art. 14-16 (G 768-770) : politique d'Aménagement du territoire : législation et réglementation, fiscalité, aides et prêts, FEDER, localisation des administrations centrales, pôles de conversion, contrats de plan (1981-1986), environnement et eau.
Art. 17-18 (G 771-772) : **Haut comité de l'environnement** (HCE), pollution, pluies acides, **agences financières de bassin**, aménagement des cours d'eau, déchets et produits chimiques, catastrophes naturelles, **parcs naturel**s (1982-1986), mer et pêche.
Art. 18-19 (G 772-773) : ministère de la Mer, océanologie, pêche maritime (1981-1986), [...]
Art. 35-41 (G 787-793) : divers dont fonds spécial de grands travaux, montagne, chasse, sécurité routière, immigrés, industrie (1981-1986).

Conditions d'accès : La consultation des documents s'effectue conformément au code du Patrimoine, art. 213-1 à 3
Nombre d'articles : 41
Métrage linéaire : 14 ml
Lieu de conservation : Archives nationales

Versement 19840111[38]

Ministère : Premier ministre
Direction : Délégation à l'aménagement du territoire et à l'action régionale

Sommaire
Art 1-11 (86 AJ bis 00232-00242). Aménagement du territoire : Mission interministérielle pour la protection et l'aménagement de l'**espace naturel méditerranée**n. Activités : Dossiers, 1972-1983

Nombre d'articles : 11
Métrage linéaire : 3 ml
Conditions d'accès : La consultation des documents s'effectue conformément au code du Patrimoine, art. 213-1 à 3
Lieu de Conservation : Archives nationales

[38] *Répertoire détaillé https://ressources.histoire-environnement.org/Repertoire-d-archives-detaille-protection-et-amenagement-de-l-espace*

1.5 Gouvernement Jacques Chirac

1.6.1 Premier ministre

Versement 19880389[39]

Ministère : Premier ministre
Direction : Délégation à l'aménagement du territoire et à l'action régionale (DATAR) - Délégation interministérielle à l'aménagement et à la compétitivité du territoire (DIACT)

Sommaire
Art. 1-13, 33-34 (86 AJ bis 1329-1341, 1361-1362) : aménagement et construction de routes et autoroutes, investissements routiers nationaux, fonds spécial de grands travaux, dossiers par région (1979-1987).
Art. 13-18 (86 AJ bis 1341-1346) : conversion industrielle : pôles de conversion, dossiers par région (1980-1986).
Art. 19-20, 31 (86 AJ bis 1347-1348, 1359) : **Eau**, activités des comités de bassin et agences financières de bassin Seine-Normandie, Grand-Sud-Ouest, Rhin-Meuse (1980-1986).
Art. 21-27 (86 AJ bis 1349-1355) : transports, modes nouveaux de transports, projets de métro à Lyon et Marseille, schéma d'implantation de la SNCF (1968-1985).
Art. 27 (86 AJ bis 1355) : aménagement du littoral **(**1976-1980).
Art. 27 (86 AJ bis 1355) : constructions navales (1972-1982).
Art. 27-31, 35 (86 AJ bis 1355-1359, 1363) : urbanisme, politique de l'urbanisme, schémas directeurs d'aménagement d'urbanisme et secteurs sauvegardés par ville, URBA 2000, villes nouvelles (1971-1986).
Art. 34 (86 AJ bis 1362) : politique économique et sociale, planification (1985).

Conditions d'accès : La consultation des documents s'effectue conformément au code du Patrimoine, art. 213-1 à 3
Nombre d'articles : 34
Métrage linéaire : 10 ml
Lieu de conservation : Archives nationales

1.6.2 Alain Carignon, ministre de l'environnement, 1986-1988

Versement 19890278[40]

Ministère : Environnement
Direction : Cabinet

Sommaire
Dossiers de M. Bougeant conseiller technique et de M. Beufort, conseiller scientifique
Art 1-11 : Dossiers de sites naturels protégés :
. Loyettes, Ile de Ré, Mont-Blanc, Golfe-Juan, vallée du Soussouéou, Sartène

[39] *Répertoire détaillé https://ressources.histoire-environnement.org/Repetoire-d-archives-detaille-Delegation-a-l-amenagement-du-territoire-et-a-l*
[40] *Répertoire détaillé https://ressources.histoire-environnement.org/Repertoire-d-archives-detaille-Cabinet-Alain-Carignon-sites-naturels-proteges*

régime de protection de la nature relatif aux ports, aux carrières et aux parcs de loisirs
1986-1988
Art 12-14 : Dossiers de M. Beufort, conseiller scientifique sur la protection de la faune et des zones naturelles
1986-1988
Art 15-23 : Minutiers et registres du courrier de M. Bougeant et du courrier relatif aux compétences de la Délégation à la qualité de la vie (DQV)

Conditions d'accès : La consultation des documents s'effectue conformément au code du Patrimoine, art. 213-1 à 3
Nombre d'articles : 23
Métrage linéaire : 2 ml
Lieu de conservation : Archives nationales

Versement 19890274[41]

Ministère : Environnement
Direction : Cabinet

Sommaire
Dossiers de M. Patrick Guilhaudin conseiller technique
Art 1-11 : Projets de loi sur les risques majeurs
1987
Art 12-28 : Dossiers thématiques
1984-1988
Art 29-33 : Problèmes de pollution
1986-1987
Art 34-36 : Incendies de forêts
1986-1987
Art 37-39 : Institut de l'eau, **barrages, droit de l'eau**
1986-1987
Art 40-47 : **Protection des eaux**
1986-1987
Art 48-54 : Protection contre les risques naturels et industriels : PER (plans d'exposition aux risques), risques sismiques.
1985-1988
Art 55-57 : Documentation sur les organismes de l'énergie nucléaire
1985-1988
Art 58-65 : Agences de bassin, forêt méditerranéenne, météorologie, déplacements du ministre, communiqués de presse, documentation, 1985-1988

Conditions d'accès : La consultation des documents s'effectue conformément au code du Patrimoine, art. 213-1 à 3
Nombre d'articles : 65

[41] *Répertoire détaillé https://ressources.histoire-environnement.org/Repertoire-d-archives-detaille-Cabinet-Alain-Carignon-risques-majeurs-pollution*

Métrage linéaire : 7 ml
Lieu de conservation : Archives nationales

Versement 19890269[42]

Ministère : Environnement
Direction : Cabinet

Sommaire
Dossiers de M. Marion (Rémy-Charles), attaché parlementaire
Art 1-29 : Projets de lois et dossiers de séances de commissions parlementaires
1985 - 1988

Conditions d'accès : 30 ans
Nombre d'articles : 29
Métrage linéaire : 3 ml
Lieu de conservation : Archives nationales

1.7 Gouvernement Édith Cresson

1.7.1 Brice Lalonde, ministre de l'environnement, 1988-1992

Le gouvernement Michel Rocard constitué en mai 1988 place à nouveau sous l'autorité du Premier ministre un secrétaire d'État, puis ministre délégué à l'Environnement (après une tutelle du ministre de l'Équipement en 1986-1988). C'est à Brice Lalonde, militant de l'association Les Amis de la terre puis candidat écologiste à l'élection présidentielle de 1981, qu'est confiée cette fonction. L'intitulé de son secrétariat d'État à l'Environnement est modifié en 1989 pour devenir « secrétariat d'État à l'Environnement et aux risques technologiques et naturels majeurs ». Dans le gouvernement d'Édith Cresson, son ministère devient autonome et n'est plus placé sous la tutelle du Premier ministre.

L'action de Brice Lalonde est marquée notamment par l'obligation de l'équipement des voitures d'un pot catalytique pour les constructeurs automobiles, la reprise de leurs emballages par les entreprises et la création de l'ADEME (Agence française pour la maîtrise de l'énergie) par la fusion de plusieurs agences existantes. Son action internationale lui sert d'argument pour accroître le pouvoir de son ministère, dont il cherche à renforcer l'administration[43]
Versement 19930003[44]

[42] *Répertoire détaillé https://ressources.histoire-environnement.org/Repertoire-d-archives-detaille-Cabinet-Alain-Carignon-projets-de-loi-1985-1988*
[43] *Sources https://www.siv.archives-nationales.culture.gouv.fr/siv/NP/FRAN_NP_050684*
[44] *Répertoire détaillé https://ressources.histoire-environnement.org/Repertoire-d-archives-detaille-Cabinet-Brice-Lalonde-DIREN-pollution-1988-1992*

Ministère : Environnement
Direction : Cabinet

Sommaire
Dossiers de M. Patrick Février, conseiller technique
Art 1-5 : Organisation du ministère de l'environnement :
plan national pour l'environnement, directions régionales de l'environnement (DIREN), personnel, droit de l'environnement, comités, colloques et organismes divers, 1988-1992
Art 6 : Dossiers concernant surtout la pollution, 1988-1992

Conditions d'accès : La consultation des documents s'effectue conformément au code du Patrimoine, art. 213-1 à 3
Nombre d'articles : 6
Métrage linéaire : 1 ml
Lieu de conservation : Archives nationales

1.7.2 Jean-Pierre Soisson, ministre de l'agriculture et du développement durable, 1992-1993

Jean-Pierre Soisson, est né le 9 novembre 1934.
D'origine auxerroise, il a fait des études secondaires au lycée Jacques-Amyot d'Auxerre, aux côtés de Jean Vautrin et de Guy Roux. Doué en latin, il obtient un prix en thème au Concours général. Après des études de droit à Sciences Po, il intègre l' École nationale de l'administration (ENA), promotion Lazare Carnot (1961). À sa sortie de l'ENA, il est mobilisé pour la guerre d'Algérie
Il intègre ensuite la Cour des comptes, puis il devient conseiller d'Edgar Faure dans ses différents cabinets ministériels. Proche de Valéry Giscard d'Estaing, il entre au gouvernement en 1974 comme secrétaire d'État aux universités.
Jean-Pierre Soisson a connu une belle carrière au niveau national. Député de l'Yonne dès 1968, il est élu maire d'Auxerre en 1971, fonction qu'il occupera cinq mandats de suite.
Après la victoire à l'élection présidentielle de Valéry Giscard d'Estaing, dont il fut l'un des principaux « lieutenants », il entre en 1974 dans le premier gouvernement de Jacques Chirac au poste de secrétaire d'État aux universités, il enchaînera les fonctions par la suite, gouvernement Barre I, gouvernement Barre II, gouvernement Barre III
Approché par François Mitterrand, il hérite entre 1978 et 1993 de plusieurs ministères.
Il devient un « ministre d'ouverture » dans le gouvernement de Michel Rocard de 1988 à 1991 en acceptant le poste de ministre du travail. Il reste en place dans les gouvernements d'Édith Cresson (1991-1992) et de Pierre Bérégovoy (1992-1993).
En 1992, il fut nommé sous la présidence de François Mitterrand et dans le gouvernement Pierre Bérégovoy, ministre de l'agriculture et du développement rural (Octobre 1992-Mars 1993).
Député de la 1re circonscription de l'Yonne de 1968 à 2012, maire d'Auxerre de 1971 à 1998, il a abandonné son mandat de maire en 1998 lorsqu'il choisit de présider la région Bourgogne en 1998.
En 1992, il est élu au poste de président du Conseil régional de Bourgogne par le PS, les Verts et le Front national (FN), face à Dominique Perben, le candidat de la droite. Jean-

Pierre Soisson démissionne de son poste en 1993. Il est réélu en 1998 grâce aux voix du RPR, des centristes, des chasseurs et d'une partie de celles du FN, bien que l'élection se fasse en deux fois. Il perd alors l'étiquette UDF à la suite de cette alliance avec le Front national, et s'apparente à Démocratie libérale. Aux régionales de 2004, dans un contexte favorable à la gauche, sa liste a été battue par celle de François Patriat (PS-PC-Verts).
Auteur de livres politiques, il a écrit avec Bernard Stasi et Olivier Stirn Le Piège, une critique du programme commun, La Victoire sur l'hiver et ses Mémoires d'ouverture. Il a publié des biographies de personnalités bourguignonnes : Charles Quint, Charles le Téméraire, Marguerite, princesse de Bourgogne et Philibert de Chalone (éditions Grasset) ; une biographie de Paul Bert (éditions de Bourgogne) ; ainsi qu'un Saint Germain d'Auxerre et une Sainte Geneviève (éditions du Rocher/DDB).
En janvier 2011, il annonce qu'il ne briguera pas de nouveau mandat à l'Assemblée nationale.

Versement 19940316[45]

Ministère : Agriculture
Direction : Cabinet

Sommaire
Archives de C. Van Effenterre et de ses prédécesseurs, conseillers techniques auprès des ministres de l'Agriculture, MM Nallet, Mermaz et Soisson: Correspondance, notes, comptes rendus de réunion, discours, cartes, tableaux, documentation, 1946-1993.
Art 1-6 : Politique internationale et communautaire, 1971-1992.
Art 6-12 : **Environnement**, 1973-1993.
Art 13-20 : **Eau**, 1980-1993.
Art 21-26. Aménagement du territoire, 1960-1993.
Art 26-34 : Développement rural, 1982-1992.
Art 34-44 : Exploitation, 1966-1993.
Art 44-46 : Montagne et zones défavorisées, 1976-1993.
Art 46 : Tourisme rural, 1989-1992.
Art 47 : Chasse, pêche, protection de la nature, 1990-1991 ; **aquaculture**, 1989-1991.
Art 47-60 : **forêt**, 1946-1993.
Art 60-61 : IX plan, 1992-1993.
Art 61 : Budget 1993, 1990-1993.
Art 62 : commission télédétection (contrôle par satellite des surfaces cultivées dans le cadre de l'application de la politique agricole commune), 1985-1992 ; **biodiversité**, 1992 ; **restauration des terrains en montagne**, 1991-1992.
Art 63-65 : Chronos, courrier, discours, 1981-1993.

Conditions d'accès : La consultation des documents s'effectue conformément au code du Patrimoine, art. 213-1 à 3
Nombre d'articles : 65
Métrage linéaire : 20 ml
Lieu de conservation : **Archives nationales**

[45] *Répertoire détaillé https://ressources.histoire-environnement.org/Repertoire-d-archives-detaille-Cabinet-du-Ministre-de-l-agriculture-ou-du-3198*

1.8 Gouvernement Pierre Bérégovoy

1.8.1 Premier ministre

Versement 19950039[46]

Ministère : Premier ministre
Direction : Cabinet

Sommaire
Cabinet de Pierre Bérégovoy, Premier ministre de 1992 à 1993 ; dossiers de Bettina Laville, conseiller technique pour les questions d'environnement.
Art 1 : dossier général, Europe de l'environnement, droit de l'environnement, coopération franco-allemande, Institut français de l'environnement (IFEN), bruit.
Art 2 : déchets, transport, aménagement de l'Ile-de-France.
Art 3 : paysages, **parcs naturels**, autoroutes, barrages.
Art 4 : carrières, pollution atmosphérique, aménagement de la Loire et des ports, paratonnerres, chasse, 1992-1993

Conditions d'accès : La consultation des documents s'effectue conformément au code du Patrimoine, art. 213-1 à 3
Nombre d'articles : 4
Métrage linéaire : 1 ml
Lieu de conservation : Archives nationales

[46] *Répertoire détaillé https://ressources.histoire-environnement.org/Repertoire-d-archives-detaille-Cabinet-Pierre-Beregovoy-Premier-ministre-1992*

1.9 Gouvernement Édouard Balladur

1.9.1 Premier ministre

Versement 19970316[47]

Ministère : Premier ministre
Direction : Cabinet

Sommaire
Cabinet d'Édouard Balladur, Premier ministre de 1993 à 1995 dossiers de Patrick Pouyanne, conseiller technique.
Art 1-6 : Environnement, 1993-1995

Conditions d'accès : La consultation des documents s'effectue conformément au code du Patrimoine, art. 213-1 à 3
Nombre d'articles : 6
Métrage linéaire : 1 ml
Lieu de conservation : Archives nationales

1.8.2 Michel Barnier, ministre de l'environnement, 1993-1995

Chargé de mission au cabinet de Robert Poujade de 1973 à 1974, puis conseiller général de Savoie, Michel Barnier est élu député aux élections législatives de 1978. Promoteur de la protection de l'environnement dans son département, il publie en 1990 un rapport parlementaire qui liste des propositions pour l'environnement.

Il est nommé en mars 1993 ministre de l'Environnement du gouvernement d'Édouard Balladur. Le renforcement de la notion de développement durable s'accompagne d'un « développements compétences » de son ministère ne s'accroissent pas, malgré sa volonté de promouvoir le développement durable.

Il porte la loi Barnier du 2 février 1995 encadre les compétences de l'État et des collectivités locales en matière d'environnement et institue les premiers principes généraux du droit de l'environnement, comme le principe de précaution. Il crée aussi la commission nationale du débat public pour les grands projets d'infrastructures. Les bases du développement durable sont posées.

Michel Barnier fait appel au président de la République pour faire avancer des causes internationales comme celle de l'effet de serre ; il fait ainsi ratifier des traités internationaux signés sous les gouvernements précédents.[48]

[47] *Répertoire détaillé https://ressources.histoire-environnement.org/Repertoire-d-archives-detaille-Edouard-Balladur-Premier-ministre-1993-1995*
[48] Sources https://www.siv.archives-nationales.culture.gouv.fr/siv/NP/FRAN_NP_050685

Versement 19960492[49]

Ministère : Environnement
Direction : Cabinet

Sommaire
Dossiers de M. Philippe Arnold, conseiller technique
Art 1-8 : Pêche, chasse, protection des espèces :
correspondance, études, rapports
1985-1995
Art 9-12 : Parcs nationaux : correspondance par parc
1982-1995
Art 13-15 : Correspondance classée par région, 1991-1995
Art 16-20 : Relations internationales et divers, notamment protection des espaces naturels, emplois verts, 1992-1995

Conditions d'accès : La consultation des documents s'effectue conformément au code du Patrimoine, art. 213-1 à 3
Nombre d'articles : 20
Métrage linéaire : 2 ml
Lieu de conservation : Archives nationales

Versement 19960334[50]

Ministère : Environnement
Direction : Cabinet

Sommaire
Dossiers de M. Casal , conseiller technique
Art 1-3 : Politique de l'environnement, relations internationales, 1992-1995
Art 4-27 : Eau : Comité de l'eau, agences de l'eau, organisations dans le domaine de l'eau, problèmes de distribution, eaux de baignade, aménagement des voies navigables (notamment la Loire), pêche et aquaculture, inondations, barrages, 1992-1995
Art 28-37 :Agriculture et forêts, paysage, 1992-1995
Art 38-61 : Dossiers classés par région et département, 1991-1995

Conditions d'accès : La consultation des documents s'effectue conformément au code du Patrimoine, art. 213-1 à 3
Nombre d'articles : 61
Métrage linéaire : 6 ml
Lieu de conservation : Archives nationales

[49] *Répertoire détaillé https://ressources.histoire-environnement.org/Repertoire-d-archives-detaille-Cabinet-Michel-Barnier-peche-especes-protegees*
[50] *Répertoire détaillé https://ressources.histoire-environnement.org/Repertoire-d-archives-detaille-Cabinet-Michel-Barnier-eau-agriculture-paysages*

Versement 19960129[51]

Ministère : Environnement
Direction : Cabinet

Sommaire
Dossiers de Michèle Pappalardo, directrice de cabinet
Art 1-6 : Préparation de la loi no 95-101 du 2 février 1995 relative au renforcement de la protection de l'environnement, 1994-1995
Art 7-67 : dossiers classes dans l'ordre alphabétique des thèmes, 1993-1995

Conditions d'accès : La consultation des documents s'effectue conformément au code du Patrimoine, art. 213-1 à 3
Nombre d'articles : 67
Métrage linéaire : 10 ml
Lieu de conservation : Archives nationales

Versement 20070118[52]

Ministère : Environnement
Direction : Cabinet

Sommaire
Cabinet Michel Barnier, ministre de l'environnement de 1993 à 1995
Art 1-3 : dossiers et communiqués de presse, 1993-1995

Conditions d'accès : La consultation des documents s'effectue conformément au code du Patrimoine, art. 213-1 à 3
Nombre d'articles : 3
Métrage linéaire : 1 ml
Lieu de conservation : Archives nationales

[51] *Répertoire détaillé https://ressources.histoire-environnement.org/Repertoire-d-archives-detaille-Cabinet-Michel-Barnier-Dossiers-de-la-directrice*
[52] *Répertoire détaillé https://ressources.histoire-environnement.org/Repertoire-d-archives-detaille-Cabinet-Barnier-dossiers-et-communiques-de*

Versement 20060316[53]

Ministère : Environnement
Direction : Cabinet

Sommaire
Cabinet de Michel Barnier, ministre de l'environnement de 1993 à 1995
Dossiers de Jacques Bodart, conseiller technique
Art 1 : définition de la politique générale envers les associations de protection de l'environnement. 1993-1995
Art 2-3 : relations avec les associations, dossiers par association. 1993-1995

Conditions d'accès : La consultation des documents s'effectue conformément au code du Patrimoine, art. 213-1 à 3
Nombre d'articles : 3
Métrage linéaire : 1 ml (1 dimab)
Lieu de conservation : Archives nationales

Versement 20040205[54]

Ministère : Environnement
Direction : Cabinet

Sommaire
Cabinet de Michel Barnier, ministre de l'environnement de 1993 à 1995
Dossiers de Brigitte Kuster, chef du service de presse
Art. 1-3 : Revues de presse, 1993-1995
Art. 4-5 : Rapports, 1994

Conditions d'accès : La consultation des documents s'effectue conformément au code du Patrimoine, art. 213-1 à 3
Nombre d'articles : 5
Métrage linéaire : 1 ml (2 dimabs)
Lieu de conservation : Archives nationales

[53] *Répertoire détaillé https://ressources.histoire-environnement.org/Repertoire-d-archives-detaille-Cabinet-Michel-Barnier-associations-de*
[54] *Répertoire détaillé https://ressources.histoire-environnement.org/Repertoire-d-archives-detaille-Cabinet-Michel-Barnier-revues-de-presse-rapports*

1.10 Gouvernement Alain Juppé II

1.10.1 Premier ministre

Versement 20000525[55]

Ministère : Premier ministre
Direction : Cabinet

Sommaire
Cabinet d'Alain Juppé, Premier ministre de 1995 à 1997 dossiers de François Soulmagnon, conseiller pour l'industrie, l'équipement et la technologie.
Art 1-2. Aménagement du territoire, 1995-1997.
Art 2 (suite)-4 : Transports, 1995-1997.
Art 4 (suite)-5 : Équipement, 1995-1997.
Art 5 (suite)-6 : Environnement, 1995-1997.
Art 7-8 : Recherche, 1995-1997 Ce versement complète le Versement 20000526

Conditions d'accès : La consultation des documents s'effectue conformément au code du Patrimoine, art. 213-1 à 3.
Nombre d'articles : 8
Métrage linéaire : 1 ml
Lieu de conservation : Archives nationales

1.11 Gouvernement Lionel Jospin

1.11.1 Premier ministre

Versement 20070203[56]

Ministère : Premier ministre
Direction : Cabinet de Lionel Jospin

Sommaire
Dossiers de Bettina Laville, conseillère pour l'aménagement du territoire et l'environnement au cabinet de Lionel Jospin de juin 1997 à juin 2001
Art 1 : minutiers chronologiques, cahier d'enregistrement juin 1997- avril 2002
Art 1-4: Politique générale, fiscalité, législation et codification, relations avec les associations, avril 1997-décembre 2001
Art 4-6 : Union européenne et international, février 1997-décembre 2001

[55] *Répertoire détaillé https://ressources.histoire-environnement.org/Repertoire-d-archives-detaille-Cabinet-Alain-Juppe-Premier-ministre-1995-1997*
[56] *Répertoire détaillé https://ressources.histoire-environnement.org/Repertoire-d-archives-Cabinet-Lionel-Jospin-Premier-ministre-1996-2002*

Art 7-11 : Protection de l'environnement : effet de serre, **eau**, forêts, sécurité sanitaire, organismes génétiquement modifiés (OGM), pollutions, déchets, juin 1997-janvier 2002

Conditions d'accès : La consultation des documents s'effectue conformément au code du Patrimoine, art. 213-1 à 3
Nombre d'articles : 11
Métrage linéaire : 4 ml
Lieu de conservation : Archives nationales

Versement 20070206[57]

Ministère : Premier ministre
Direction : Cabinet de Lionel Jospin

Sommaire
Cabinet de Lionel Jospin, Premier ministre de 1997 à 2000 dossiers de Jean-Loïk Nicolazo, conseiller technique en chargé de l'environnement,.
Art 1 : Minutiers chronologiques, 1997-2002
Art 1-4 : Politique générale, administration de l'environnement, activités législatives, relations avec les associations, 1997-2002
Art 4-9 : Union européenne et international, 1997-2002.
Art 9 (suite)-18 : Pollutions et nuisances : agriculture, industrie, mer et atmosphère, bruit, déchets, mines et carrières, énergie, énergie nucléaire, 1996-2002
Art 18 (suite)-22 : Aménagements, fleuves, routes, 1995-2002
Art 22 (suite)-29 : Espaces et sites naturels, **réserves et parcs naturels**, risques naturels, **eau** et littoral, forêts, **faune sauvage**, 1997-2002
Art 29 (suite)-36 : Chasse et pêche, 1996-2002

Conditions d'accès : La consultation des documents s'effectue conformément au code du Patrimoine, art. 213-1 à 3
Nombre d'articles : 36
Métrage linéaire : 12 ml
Lieu de conservation : Archives nationales

[57] *Répertoire détaillé https://ressources.histoire-environnement.org/Repertoire-d-archives-Cabinet-Lionel-Jospin-Premier-ministre-1997-2002*

1.11.2 Dominique Voynet, ministre de l'aménagement du territoire et de l'environnement, 1997-2001

Dominique Voynet entre en 1997, après les élections législatives aboutissant à une cohabitation avec le président Jacques Chirac, dans le gouvernement de Lionel Jospin. Des écologistes et des représentants des différentes formations de la gauche parlementaire y cohabitent avec des ministres issus du parti socialiste. Elle est jusqu'en 2001 ministre de l'aménagement du territoire et de l'environnement devenant la première représentante des Verts dans un gouvernement français.

Le ministère de Dominique Voynet est marqué en particulier par des réunions internationales, avec la troisième et la quatrième conférence des Nations unies sur les changements climatiques, en 1997 et 2000.

Plusieurs lois marquent l'action de Dominique Voynet comme ministre de l'Aménagement du territoire et de l'Environnement : la principale est la loi du 25 juin 1999 d'orientation pour l'aménagement et le développement durable du territoire, dite « loi Voynet », qui complète les textes existants sur la décentralisation, l'urbanisme et le droit de l'environnement. Des schémas d'aménagement du territoire pour le développement durable y sont prévus ; les deux domaines de compétence de son ministère (Aménagement du territoire et Environnement) sont concernés notamment par la création de contrats de plan État-région. Une loi sur la chasse est préparée sous son ministère, promulguée le 26 juillet 2000 ; elle donne une place accrue à l'Office national de la chasse et de la faune sauvage. Enfin, elle porte un projet de loi de réforme de la politique de l'eau, qui n'aboutit pas avant son départ du ministère.[58]

Versement 20030380[59]

Ministère : Aménagement du territoire et environnement
Direction : Cabinet

Sommaire
Cabinet Dominique Voynet, ministre de l'aménagement du territoire et de l'environnement
Dossiers de Dominique Voynet
Art 1-21 : Minutiers chronologiques à la signature de la ministre
1997-2001
Art 22-26 : Déplacements, entretiens, discours
1997-2000

Conditions d'accès : La consultation des documents s'effectue conformément au code du Patrimoine, art. 213-1 à 3
Nombre d'articles : 26
Métrage linéaire : 3 ml
Lieu de conservation : Archives nationales

[58] *Sources https://www.siv.archives-nationales.culture.gouv.fr/siv/NP/FRAN_NP_050687*
[59] *Répertoire détaillé https://ressources.histoire-environnement.org/Repertoire-d-archives-detaille-Cabinet-Dominique-Voynet-courriers-deplacements*

Versement 20030457[60]

Ministère : Aménagement du territoire et environnement
Direction : Cabinet

Sommaire
Cabinet Dominique Voynet, ministre de l'aménagement du territoire et de l'environnement
Dossiers de Laurent Roy, conseiller technique chargé de l'eau, des espaces ruraux, de l'agriculture et de la mer
Art 1-11 : Minutiers chronologiques des notes signées par le conseiller technique, 1997-2000
Art 12-50 : **eau**, 1997-2002
Art 51-57 : mer, 1997-2002
Art 58-66 : **espaces naturels** et ruraux, 1997-2002
Art 67-93 : agriculture, 1997-2002
Art 94-98 : Santé, 1997-1999
Art 99 : Outre-Mer, 1997-2001

Conditions d'accès : La consultation des documents s'effectue conformément au code du Patrimoine, art. 213-1 à 3
Nombre d'articles : 99
Métrage linéaire : 10 ml
Lieu de conservation : Archives nationales

Versement 20080050[61]

Ministère : Aménagement du territoire et environnement
Direction : Cabinet

Sommaire
Cabinet Dominique Voynet, ministre de l'aménagement du territoire et de l'environnement
Art 1 : interventions de la ministre, 1997-2001
Art 1-5 :Dossiers d'Yann Hélary, conseiller technique pour les dossiers locaux et les dossiers réservés, 1995-2001
Art 5 : dossiers de Patrick Legrand, conseiller technique pour la nature et les paysages, 1998-2000
Art 5-9 : Dossiers de Laurent Roy et Christophe Chassande, conseillers techniques pour **l'eau**, les espaces ruraux, l'agriculture et la mer, 1997-2002

Conditions d'accès : La consultation des documents s'effectue conformément au code du Patrimoine, art. 213-1 à 3

[60] *Répertoire détaillé https://ressources.histoire-environnement.org/Repertoire-d-archives-detaille-Cabinet-Dominique-Voynet-eau-espaces-ruraux*
[61] Répertoire détaillé https://ressources.histoire-environnement.org/Repertoire-d-archives-detaille-Cabinet-Voynet-Dossiers-des-conseillers

Nombre d'articles : 9
Métrage linéaire : 1 ml
Lieu de conservation : Archives nationales

1.11.3 Yves Cochet, ministre de l'aménagement du territoire et de l'environnement, 2001-2002

Yves Cochet, membre de plusieurs associations de défense de l'environnement puis membre fondateur du parti des Verts en 1984, conseiller municipal de Rennes à partir de 1989, devient ministre de l'Environnement et de l'Aménagement du territoire aménagement du territoire et de l'environnement en juin 2001. Il succède à Dominique Voynet, démissionnaire pour postuler au secrétariat national des Verts. En octobre 2001, il crée avec le ministre chargé de l'agriculture, Jean Glavany, l'Agence française pour le développement et la promotion de l'agriculture biologique.[62]

Versement 20090302[63]

Ministère : Aménagement du territoire et environnement
Direction : Cabinet

Sommaire
Cabinet d'Yves Cochet ministre de l'aménagement du territoire et de l'environnement de 2001 à 2002
Art 1-3 : interventions de M. Cochet lors de ses déplacements en France. 2001-2002
Art 4-7 : entretiens de M. Cochet avec des personnalités reçues au ministère et au plan international. 2001-2002
Art 8-11 : minutier. 2001-2002

Conditions d'accès : La consultation des documents s'effectue conformément au code du Patrimoine, art. 213-1 à 3
Nombre d'articles : 11
Métrage linéaire : 1 ml (4 dimabs)
Lieu de conservation : Archives nationales

[62] *Sources https://www.siv.archivs-nationales.culture.gouv.fr/siv/NP/FRAN_NP_050688*
[63] *Répertoire détaillé https://ressources.histoire-environnement.org/Repertoire-d-archives-detaille-Cabinet-Yves-Cochet-discours-2001-2002*

Versement 20080618[64]

Ministère : Aménagement du territoire et environnement
Direction : Cabinet

Sommaire
Cabinet d'Yves Cochet ministre de l'aménagement du territoire et de l'environnement de 2001 à 2002
Art 1-2 : Dossiers de M. Christophe Chassande, conseiller technique chargé de **l'eau**, la mer et l'agriculture, 2001-2002
Art 3-35 : Dossiers de Mme Geneviève Besse, conseillère diplomatique chargée des affaires européennes et internationales auprès de Dominique Voynet puis d'Yves Cochet, 1999-2002

Conditions d'accès : La consultation des documents s'effectue conformément au code du Patrimoine, art. 213-1 à 3
Nombre d'articles : 35
Métrage linéaire : 4 ml (12 dimabs)
Lieu de conservation : Archives nationales

Versement 20090144[65]

Ministère : Aménagement du territoire et environnement
Direction : Cabinet

Sommaire
Cabinets de Dominique Voynet, ministre de l'aménagement du territoire et de l'environnement de 1997 à 2001 puis d'Yves Cochet ministre de l'aménagement du territoire et de l'environnement de 2001 à 2002
Art 1-31 : courriers parlementaires (classement par région et par département). 1997-2002

Conditions d'accès : La consultation des documents s'effectue conformément au code du Patrimoine, art. 213-1 à 3
Nombre d'articles : 87
Métrage linéaire : 10 ml (31 dimabs)
Lieu de conservation : Archives nationales

[64] *Répertoire détaillé https://ressources.histoire-environnement.org/Repertoire-d-archives-detaille-Cabinet-Yves-Cochet-dossiers-de-Christophe*
[65] *Répertoire détaillé https://ressources.histoire-environnement.org/Repertoire-d-archives-detaille-cabinets-Dominique-Voynet-et-Yves-Cochet*

Versement 20080051[66]

Ministère : Aménagement du territoire et environnement
Direction : Cabinet

Sommaire
Cabinet d'Yves Cochet, ministre de l'aménagement du territoire et de l'environnement de 2001-2002
Art 1 : Courrier ministre, 2001-2002
Art 1 (suite)-4 : Dossiers de Philippe Hubert, conseiller technique énergie et sûreté nucléaire, 1998-2002
Art 4 (suite)-5 : Dossiers de Jean-Daniel Abel, conseiller technique pour les relations avec les associations nationales et le patrimoine naturel, 1997-2001
Art 5 (suite)-10 : Dossiers d'Anne Boudou, conseillère technique pour les dossiers régionaux et les relations avec les associations locales, 1999-2002
Art 11-15 : Dossiers de Christophe Chassande, conseiller technique pour **l'eau**, la mer et l'agriculture, 1997-2001

Conditions d'accès : La consultation des documents s'effectue conformément au code du Patrimoine, art. 213-1 à 3
Nombre d'articles : 15
Métrage linéaire : 5 ml (15 dimabs)
Lieu de conservation : Archives nationales

1.12 Gouvernement Jean-Pierre Raffarin II

1.12.1 Roselyne Bachelot-Narquin, ministre de l'écologie et du développement durable, 2002-2004

Roselyne Bachelot est appelée au gouvernement après la victoire de Jacques Chirac en 2002 par Jean-Pierre Raffarin comme ministre de l'Écologie et du Développement durable. Une secrétaire d'État au Développement durable lui est adjointe, Tokia Saïfi.

Le ministère de Roselyne Bachelot est marqué par la préparation de la Charte de l'environnement. Parmi les textes marquants, l'adoption de la loi de prévention des risques technologiques et naturels du 31 juillet 2003 et du plan national de prévention des inondations, ainsi que le plan national Santé Environnement, sont des réalisations portées par le cabinet de Roselyne Bachelot.

Le 31 mars 2004, à l'occasion du remaniement du gouvernement Raffarin, Serge Lepeltier succède à Roselyne Bachelot.[67]

[66] *Répertoire détaillé https://ressources.histoire-environnement.org/Repertoire-d-archives-detaille-cabinet-Yves-Cochet-dossiers-de-conseillers*
[67] *Sources https://www.siv.archives-nationales.culture.gouv.fr/siv/NP/FRAN_NP_050689*

Versement 20090373[68]

Ministère : Écologie et développement durable
Direction : Cabinet

Sommaire
Cabinet de Roselyne Bachelot-Narquin, ministre de l'écologie et du développement durable, 2002-2004
Art 1-16 : Dossiers de Corinne Étaix, conseillère technique pour le patrimoine naturel et la biodiversité : Conseil scientifique du patrimoine naturel et de la biodiversité (CSPNB), Sites Natura 2000, études sur le paysage, introduction de **l'ours** 1997-2004

Conditions d'accès : La consultation des documents s'effectue conformément au code du Patrimoine, art. 213-1 à 3
Nombre d'articles : 16
Métrage linéaire : 1.6 (5 dimabs)
Lieu de conservation : Archives nationales

Versement 20070688 [69]

Ministère : Écologie et développement durable
Direction : Cabinet

Sommaire :
Cabinet Roselyne Bachelot-Narquin, 2002-2004
Charte de l'environnement
Art 1-13 : Lancement , préparation et conception de la Charte de l'environnement, 1996-2004
Art 14-17 : Commission Coppens pour la préparation de la Charte de l'environnement, 2002-2003
Art 18-31 : Assises territoriales, préparation de la Charte de l'environnement, 2001-2003
Art 32-39 : Consultation nationale, 2002-2003
Art 40-42 : Comités scientifiques et juridiques consacrés à la Charte de l'environnement, 2002-2003
Art 43 : Présentation au Sénat du projet de loi constitutionnelle concernant la Charte de l'environnement, 2003-2005

Conditions d'accès : La consultation des documents s'effectue conformément au code du Patrimoine, art. 213-1 à 3
Nombre d'articles : 42

[68] *Répertoire détaillé https://ressources.histoire-environnement.org/Repertoire-d-archives-detaille-Cabinet-de-Roselyne-Bachelot-Narquin-patrimoine*
[69] *Répertoire détaillé https://ressources.histoire-environnement.org/Repertoire-d-archives-detaille-Cabinet-Roselyne-Bachelot-Narquin-la-Charte-de-l*

Métrage linéaire : 3 ml (9 dimabs)
Lieu de conservation : Archives nationales

Versement 20080442[70]

Ministère : Écologie et développement durable
Direction : Cabinet

Sommaire
Cabinet de Roselyne Bachelot-Narquin, ministre de l'écologie et du développement durable, 2002-2004
Art 1-2 : Déplacements et entretiens de la ministre, 2002-2003
Art 2 (suite)-7 : Dossiers des directeurs de cabinet Gilles Pipien et Guy Fradin, 2002-2004
Art 7 (suite)-21 : Dossiers de Georges-François Leclerc, directeur adjoint de cabinet, 2001-2004
Art 22-25 : Dossiers de Béatrice Noëllec , chef adjointe de cabinet : invitations, audiences, déplacements, 2002-2004
Art 26 : Dossiers de Pierre Bachelot, conseiller parlementaire, 2002-2004
Art 26 (suite)-33 : Dossiers de Damien Carroz, conseiller technique pour le budget, le service public de l'environnement et le bruit, 2002-2004
Art 33 (suite)-36 : Dossiers de Jacques Dedieu conseiller technique pour l'agriculture durable, les forêts et l'eau, 2002-2004
Art 37-39 : Dossiers de Catherine Ferréol, conseillère technique pour l'urbanisme et les transports, 2002-2004
Art 39 (suite)-47 : Dossiers de Louis Hubert, conseiller technique pour la **faune**, 2002-2004
Art 47 (suite) : Dossiers de Béatrice Humbert conseillère technique pour l'énergie et le climat, 2002-2003
Art 48-73 : Dossiers de Pierre Sallenave, conseiller technique pour la mer et les transports, 2000-2004
Art 74-85 : Dossiers de Guillaume Texier, conseiller technique pour les sécurités, 2002-2004
Art 85 (suite) : Dossiers de Pierre Petit-Jean, attaché de presse, 2002-2003
Art 86-108 : Courriers reçus de parlementaires et réponses de la ministre (classement alphabétique), 2002-2004

Conditions d'accès : La consultation des documents s'effectue conformément au code du Patrimoine, art. 213-1 à 3
Nombre d'articles : 108
Métrage linéaire : 36 ml (108 dimabs)
Lieu de conservation : Archives nationales

[70] *Répertoire détaillé https://ressources.histoire-environnement.org/Repertoire-d-archives-detaille-cabinet-Bachelot-Narquin-directeurs-de-cabinet*

1.13 Gouvernement Jean-Pierre Raffarin III

1.13.1 Serge Lepeltier, ministre de l'écologie et du développement durable, 2004-2005

Serge Lepeltier entre le 31 mars 2004 dans le troisième gouvernement de Jean-Pierre Raffarin où il succède à Roselyne Bachelot au ministère de l'écologie et du développement durable. Un secrétariat d'État au développement durable est toujours placé sous son autorité, confié à Tokia Saïfi.

L'action de Serge Lepeltier au ministère de l'Écologie est marquée par l'adoption du Plan climat, l'inscription de la Charte de l'environnement dans la Constitution, et par la préparation de la loi sur l'eau et du plan de réintroduction des ours.[71]

Versement 20070686[72]

Ministère : Écologie et développement durable
Direction : Cabinet

Sommaire
Cabinet de Serge Lepeltier, ministre de l'écologie et du développement durable, 2004-2005
Art 1-44 : Courriers des parlementaires, classement alphabétique, 2004-2005
Art 45-63 : Courriers des particuliers, classement par département, 2004-2005
Art 64-119 : Dossiers de Philippe Guignard (2004) et Marie-Claire Daveu (2004-2005), directeurs de cabinet, 2003-2005
Art 120-125 : Dossiers de Jérémie Averous, Sylvie Esparre et Sophie Galey-Lerustre, directeurs adjoints de cabinet, 2004-2005
Art 126-143, 214-215 : Dossiers de Christophe Nebon, conseiller technique pour les risques, sûreté nucléaire, pollutions industrielles, déchets, substances chimiques, Qualité de l'air, bruit, OGM, 2002-2003
Art 144-164 : Dossiers de François Bordes, conseiller technique pour l'énergie climat, 2001-2005
Art 165-168, 183-188 : Dossiers d'Yvan Aulin, chargé de mission développement durable, 2001-2005
Art 169-182 : Dossiers de Philippe Caron, conseiller technique pour la Nature, biodiversité et paysages puis la Nature, paysage, faune sauvage et chasse, 2004-2005
Art 189-199 : Dossiers d'Adeline Castillon, conseillère communication puis relations extérieurs, 2000-2005
Art 200-213 : Dossiers de Denis Musard, conseiller budget, LOLF, réforme de l'État, 2002-2004
Art 216-261 : Dossiers de Marie Bonnet, conseillère diplomatique, 2004-2005
Art 262-291 : Dossiers d'Emmanuel Croc, conseiller technique eau, environnement, santé, 2003-2005

[71] *Sources https://www.siv.archives-nationales.culture.gouv.fr/siv/NP/FRAN_NP_050691*
[72] *Répertoire détaillé https://ressources.histoire-environnement.org/Repertoire-d-archives-detaille-Cabinet-Serge-Lepeltier-dossiers-directeur-de*

Conditions d'accès : La consultation des documents s'effectue conformément au code du Patrimoine, art. 213-1 à 3
Nombre d'articles : 291
Métrage linéaire : 20 ml
Lieu de conservation : Archives nationales

1.14 Gouvernement Dominique de Villepin

1.14.1 Dominique Bussereau, ministre de l'agriculture, de l'alimentation, de la pêche et de la ruralité, 2004-2007

Dominique Bussereau est né le 13 juillet 1952 à Tours (Indre-et-Loire). Fils de cheminot, il fait ses études à l'Institut d'études politiques (IEP) de Paris d'où il sort lauréat de la section service public.

Durant sa carrière il exerce différentes fonctions : chargé de mission au cabinet du ministre de l'Intérieur, Michel Poniatowski (1974-1976), chef du service de l'information et conseiller technique au cabinet du ministre de la Jeunesse, des Sports et des Loisirs, Jean-Pierre Soisson (1978-1979), directeur adjoint du cabinet du candidat à la présidence de la République, Valéry Giscard d'Estaing, (1981), directeur des relations extérieures de l'École supérieure de commerce de Paris (1984-1986). Il entame sa carrière politique au cours des années 1980 : il est élu adjoint au maire de Royan (Charente-Maritime) de 1983 à 1989, maire de Saint-Georges-de-Didonne (1989-2002), conseiller général (canton de Royan-Est) en 1985. Il est président du Conseil général de la Charente-Maritime depuis 2008, conseiller régional de 1986 à 1993, et de 2004 à 2010. Depuis 1986, il est élu sans discontinuité député de la quatrième circonscription de Charente-Maritime.

En 2002, il est nommé secrétaire d'État aux transports et à la mer (mai 2002-mars 2004), puis secrétaire d'État au budget et à la réforme budgétaire (mars-novembre 2004). Il devient ministre de l'agriculture, de l'alimentation, de la pêche et de la ruralité en vertu du décret du 29 novembre 2004 (gouvernements Jean-Pierre Raffarin III et Dominique de Villepin. Il exerce cette fonction jusqu'au 18 mai 2007, date à laquelle il est nommé secrétaire d'État en charge des transports après les élections présidentielles de 2007 dans les gouvernements François Fillon I et II.

Versement 20110113[73]

Ministère : Agriculture, alimentation, pêche et ruralité

Direction : Cabinet

Sommaire

Cabinet de Dominique Bussereau, ministre de l'Agriculture, de l'Alimentation, de la Pêche et de la Ruralité (29 novembre 2004-18 mai 2007) : dossiers de Béatrice Abollivier, chargée de mission auprès du ministre, grippe aviaire, Développement des zones agraires: et rural (ADAR), ruralité (mars 2006-janvier 2007)

Art 1-3 : Développement des zones agraires: et rural, 2003-2007

Art 4: Surveillance sanitaire, 2005-2006

Art 5 : Organismes génétiquement modifiés (OGM), 2005-2007

Art 6: **Protection des espèces animales**, 2006-2007

Art 7 : Alimentation, 2006

Art 8 : Sécheresse, 2006

Art 9 : Prévention de la délinquance dans le domaine animal, 2006-2007

Conditions d'accès : La consultation des documents s'effectue conformément au code du Patrimoine, art. 213-1 à 3

Nombre d'articles : 9

Métrage linéaire : 1 ml (2 dimabs)

Lieu de conservation : Archives nationales

[73] *Répertoire détaillé https://ressources.histoire-environnement.org/Repertoire-d-archives-detaille-Cabinet-de-Dominique-Bussereau-ministre-de-l-3201*

1.15 Gouvernement François Fillon II

1.15.1 Alain Juppé, ministre de l'écologie, du développement et de l'aménagement durables (18/5/2007-18/6/2007)

Alain Juppé est nommé ministre d'État, ministre de l'Écologie, du Développement et de l'Aménagement durables, le 18 mai 2007. Le ministère qui lui est confié associe les deux anciens ministères de l'Environnement et de l'Équipement et l'Aménagement du territoire. Ces larges compétences laissent seulement le temps à son cabinet de prendre connaissance de l'étendue de ses fonctions et des enjeux annoncés pour le quinquennat à venir, comme le Grenelle de l'Environnement. L'action du cabinet d'Alain Juppé se situe dans la brève période intermédiaire entre les élections présidentielles de mai 2007, qui aboutissent à l'élection de Nicolas Sarkozy, et les élections législatives de juin 2007.

Versement 20190536[74]

Ministère : Ecologie, du développement de l'aménagement durables
Direction : Cabinet

Sommaire
20190536/1-201900536/3
mai 2007
Présentation des directions du ministère et de leur activité
20190536/4-20190536/6
mai 2007
Dossiers thématiques
20190536/7
juin-juillet 2007
Préparation d'entretiens

Nombre d'articles : 7

Métrage linéaire : 0,70 ml

Conditions d'accès : la consultation des documents s'effectue conformément au code du Patrimoine, art. 213-1 à 3

Lieu de conservation : Archives nationales

[74] *Répertoire détaillé https://ressources.histoire-environnement.org/Repertoire-d-archives-detaille-Cabinet-Alain-Juppe-mai-juillet-2007*

1.15.2 Bruno Le Maire, ministre de l'alimentation, de l'agriculture et de la pêche, 2009-2012[75]

Né le 15 avril 1969 à Neuilly-sur-Seine (Hauts-de-Seine), il entre à l'École normale supérieure en 1989, où il débute des études de littérature française, avec un mémoire sur La statuaire dans « À la recherche du temps perdu » de Marcel Proust, sous la direction de Jean-Yves Tadié. En 1992, il est reçu premier de l'agrégation de lettres modernes. Diplômé en 1995 de l'Institut d'études politiques (IEP) de Paris, il entre à l'École nationale d'administration (ENA) l'année suivante. À sa sortie de l'ENA, en 1998, il est affecté au ministère des Affaires étrangères, à la direction des affaires stratégiques, de sécurité et du désarmement. Il collabore avec Dominique de Villepin lorsque celui-ci est Secrétaire général de la Présidence de la République. Il le suit encore lorsque ce dernier devient ministre des Affaires étrangères, entre 2002 et 2004. Il y a notamment établi l'absence d'armes de destruction massives en Irak durant la crise irakienne de 2002-2003. Toujours dans le sillage de Dominique de Villepin, il entre, en mars 2004, au ministère de l'Intérieur, puis à Matignon en mai 2005 où il devient le conseiller politique du Premier ministre puis son directeur de cabinet en juillet 2006.

Candidat de l'Union pour un mouvement populaire (UMP) lors des élections législatives de juin 2007, il est élu député dans la première circonscription de l'Eure, en remplacement de Jean-Louis Debré nommé président du Conseil constitutionnel. À l'Assemblée nationale, il est membre de la commission des finances. Conseiller politique de l'UMP en avril 2008, il est nommé secrétaire d'État aux Affaires européennes le 12 décembre 2008 dans le gouvernement de François Fillon. Par le décret du 23 juin 2009 relatif à la composition du gouvernement, Bruno Le Maire est nommé ministre de l'alimentation, de l'agriculture et de la pêche, à la faveur d'un remaniement ministériel. Il présente devant le Parlement un projet de loi de modernisation de l'agriculture et de la pêche, dont le texte est promulgué le 27 juillet 2010. Lors des élections régionales de 2010, il mène la liste de l'UMP en Haute-Normandie mais échoue à ravir la région au Parti socialiste. Il est néanmoins élu conseiller régional.

Le décret du 14 novembre 2010 relatif à la composition du gouvernement, pris à la suite de la formation du troisième gouvernement Fillon, le reconduit dans ses fonctions ministérielles avec des attributions supplémentaires relatives à la ruralité et à l'aménagement du territoire.

Il est notamment l'auteur de Le Ministre (2004), Des hommes d' État (2008, lauréat du Prix Edgar-Faure), Sans mémoire, le présent se vide (2010) et Nourrir la planète (2011).

Malgré l'échec de son parti aux élections présidentielles de mai 2012, il est réélu député dans la première circonscription de l'Eure lors des élections législatives de juin 2012.

[75] *Sources https://www.siv.archives-nationales.culture.gouv.fr/siv/IR/FRAN_IR_056605*

Versement 20160595[76]

Ministère : Alimentation, agriculture et pêche

Direction : Cabinet

Sommaire

Cabinet de Bruno Le Maire, ministre de l'alimentation, de l'agriculture et de la pêche (23 juin 2009- 14 novembre 2010) puis ministre de l'agriculture, de l'alimentation, de la pêche, de la ruralité et de l'aménagement du territoire (14 novembre 2010-10 mai 2012)

Art 1-4: Archives de Pascal Viné, directeur de cabinet, 2009-2010

Art 5-23 : Archives de Jean-Marc Bournigal, directeur de cabinet, 2009-2012

Art 24-28 : Archives de Philippe Helleisein, conseiller technique chargé des affaires budgétaires et financières, 2008-2011

Art 29-35 : Archives de Sébastien Lecornu, conseiller technique chargé des relations avec les élus locaux, 2009

Art 36-38 : Archives de Marie Estrada, conseillère technique chargée des relations avec la presse, 2010-2011

Art 39-55 : Archives d'Élodie Galko, conseillère technique chargée du développement durable, des grandes cultures, des cultures spécialisées, des industries agroalimentaires et des entreprises, 2019-2012

Art 56-77 : Archives de Matthieu Grégory, conseiller technique du ministre chargé de l'alimentation, des signes de qualité, de la sécurité alimentaire et du **bien-être animal,** 2007-2012

Art 78-92 : Archives de Corentin Mercier, conseiller technique chargé de l'aménagement du territoire, de la ruralité et de la forêt, 2010-2012

Art 93-97 : Archives de Camille Tubiana, conseillère parlementaire, 2099-2010

Nombre d'articles : 97 (30 dimabs)

Métrage linéaire : 10 ml

Conditions d'accès : La consultation des documents s'effectue conformément au code du Patrimoine, art. 213-1 à 3

Lieu de conservation : Archives nationales

[76] *Répertoire détaillé https://ressources.histoire-environnement.org/Repertoire-d-archive-detaille-Bruno-Le-Maire-ministre-de-l-alimentation-de-l*

1.16 Gouvernement François Fillon III

1.16.1 Nathalie Kosciusko-Morizet Ministre de l'Écologie, du développement durable, des transports et du logement, 2010-2012

Nathalie Kosciusko-Morizet , souvent désignée par ses initiales NKM, née le 14 mai 1973 à Paris (XVe), est une femme politique française.
Elle fut députée de la quatrième circonscription de l'Essonne de 2002 à 2017 et maire de Longjumeau de 2008 à 2013.
Au gouvernement, elle a exercé également les fonctions secrétaire d'État chargée de l'écologie, puis chargée de la prospective et du développement de l'économie numérique et enfin ministre de l'écologie, du développement durable, des transports et du logement.
Elle fut secrétaire générale adjointe de l'Union pour un mouvement populaire (UMP) et porte-parole de Nicolas Sarkozy lors de l'élection présidentielle de 2012.
Elle est diplômée de l'École polytechnique (X1992), puis devient membre du corps des ingénieurs du génie rural et des eaux et forêts au sein de l'AgroParisTech et, après l'obtention d'une maîtrise en administration des affaires (MBA), est rattachée au collège des ingénieurs en 1997.
Dans le cadre de sa formation à l'École polytechnique, Nathalie Kosciusko-Morizet effectue son service militaire dans la Marine nationale comme officier chef de quart à bord d'un bâtiment basé à Djibouti et un stage ouvrier dans l'aide humanitaire au Cambodge.
En 1997, elle intègre le ministère de l'économie, des finances et de l'industrie comme agent contractuel à la direction de la prévision, puis devient en 1999 conseillère commerciale responsable de la cellule environnement à la sous-direction de la politique commerciale et de l'Organisation mondiale du commerce (OMC) au secrétariat d'État au commerce extérieur.
En 2002 elle prend la fonction de conseillère technique en écologie et développement durable auprès du Premier ministre Jean-Pierre Raffarin, après avoir été brièvement directrice de cabinet de Tokia Saïfi, secrétaire d'État chargée du développement durable et directrice adjointe de cabinet de Roselyne Bachelot-Narquin, ministre de l'écologie.
Elle signe à cette époque des articles sur la fiscalité verte dans Les Échos et Les Cahiers des amis de Jacques Chirac sous le pseudonyme de « Nathalie Dumartray », étant tenue au devoir de réserve en vertu de son statut de haut fonctionnaire. Elle démissionne de la fonction publique en mars 2015 pour "ne pas avoir de filets de sécurité en cas d'échec en politique".
Suppléante de Pierre-André Wiltzer, député sortant de la quatrième circonscription de l'Essonne, elle siège sur les bancs du groupe parlementaire UMP et est membre de la commission des lois, du groupe d'amitié France-Pologne, présidente du groupe d'études santé et environnement, vice-présidente des groupes d'études sur les pollutions industrielles historiques et les nuisances aéroportuaires. Considérée comme une spécialiste des questions environnementales, elle occupe le poste de rapporteur parlementaire sur la charte de l'environnement et de la mission d'information sur l'effet de serre.
Elle est l'auteur de propositions de lois instituant le Conseil économique, social et environnemental, relatives à la pollution lumineuse, aux frais bancaires.

Lors de la formation du troisième gouvernement de François Fillon, en novembre 2010, Nathalie Kosciusko-Morizet est nommée ministre de l'écologie, du développement durable, des transports et du logement.
Dès cette nomination, elle démissionne de son mandat au conseil régional d'Île-de-France, ne conservant que son mandat de maire de Longjumeau.
En tant que ministre, elle est membre du Conseil national des politiques de lutte contre la pauvreté et l'exclusion sociale.
Son exercice est notamment marqué par la confirmation de l'appel d'offre sur l'éolien en mer, la confirmation de la passation du marché de la collecte de la taxe poids lourds, le développement du parc solaire français, l'approfondissement de la sûreté des centrales nucléaires françaises à la suite de la catastrophe de Fukushima, l'interdiction de la fracturation hydraulique dans les recherches de gaz de schiste, les assises du ferroviaire ou encore la modernisation du transport fluvial. Lorsqu'elle quitte ce ministère, 90 % des décrets de la loi dite « Grenelle II » ont été publiés.
Candidate de la droite à la mairie de Paris pour les élections municipales de mars 2014, battue par Anne Hidalgo, elle est ensuite cheffe de l'opposition au Conseil de Paris jusqu'en 2017. Elle se présente à la primaire de la droite et du centre de 2016, de laquelle elle sort quatrième avec 2,56 % des voix, puis échoue à se faire élire députée dans la deuxième circonscription de Paris lors des élections législatives de 2017. Elle démissionne de son mandat de conseillère de Paris le 24 août 2018 et se retire de la vie politique.

Versement 20160517[77]

Ministère : Écologie, développement durable, transports et logement

Direction : Cabinet

Sommaire

Cabinet de Nathalie Kosciuslo-Morizet ministre de l'écologie, du développement durable, des transports et du logement

Art 1-50 : dossiers de chefs cabinet, 2010-2011

dont notamment les entretiens, voyages et interviews de la ministre, 2010-213

Nombre d'articles : 50 (25 dimabs)

Métrage linéaire : 8 ml

Conditions d'accès : La consultation des documents s'effectue conformément au code du Patrimoine, art. 213-1 à 3

Lieu de conservation : Archives nationales

[77] *Répertoire détaillé https://ressources.histoire-environnement.org/Repertoire-d-archives-detaille-Cabinet-de-Nathalie-Kosciusko-Morizet-2010-2013*

1.17 Gouvernement Jean-Marc Ayrault II

1.17.1 Delphine Batho, ministre de l'écologie, du développement durable et de l'énergie, 2012-2013

Delphine Batho obtient le portefeuille de plein exercice de ministre de l'Écologie, du Développement durable et de l'Énergie le 21 juin 2012 dans le deuxième gouvernement Ayrault, composé après les élections législatives. Un ministre délégué lui est adjoint pour les transports.

Après des critiques de la part de Delphine Batho contre le budget prévu pour son ministère pour 2014, le président de la République met fin à ses fonctions le 2 juillet 2013.

Sous son ministère sont notamment préparés des textes de lois concernant l'énergie. L'une révise le code minier au sujet de l'exploitation d'hydrocarbures conventionnels et une autre donne à l'État, à l'instar d'EDF, le pouvoir de décider la fermeture de centrales nucléaires.[78]

Versement 20160516[79]

Ministère : Écologie, développement durable et énergie

Direction : Cabinet

Sommaire

Cabinet de Delphine Batho, ministre de l'écologie, du développement durable et de l'énergie

Art 1-12: Dossiers de Brigitte Bejean, conseillère communication et presse, 2012-2014

Art 13-16 : Courriers signés du cabinet de Delphine Batho, 2012

Art 17-18 : Dossiers de David Roizen, chef de cabinet, 2013

Nombre d'articles : 18 (8 dimabs)

Métrage linéaire : 2,70 ml

Conditions d'accès : La consultation des documents s'effectue conformément au code du Patrimoine, art. 213-1 à 3

Lieu de conservation : Archives nationales

[78] *Sources https://www.siv.archives-nationales.culture.gouv.fr/siv/NP/FRAN_NP_009890*

[79] *Répertoire détaillé https://ressources.histoire-environnement.org/Repertoire-d-archives-detaille-Cabinet-de-Delphine-Batho-ministre-de-l-Ecologie*

1.17.2 Philippe Martin, Ministre de l'écologie, du développement durable et de l'énergie, 2013-2014

Né en 1953 dans les Hauts-de-Seine, Philippe Martin a été préfet du Gers et des Landes avant de lancer sa carrière politique.

Socialiste et particulièrement fabiusien, il a tout d'abord été élu président du conseil général du Gers en 1998, puis adjoint au maire de Valence-sur-Baïse en 2001, postes qu'il occupe encore actuellement.

Il est devenu député en 2002 et a vu son mandat renouvelé en 2007 et en 2012.

Il est connu pour sa lutte contre les essais OGM en pleins champs.

Philippe Martin est nommé, sous le gouvernement de Jean-Marc Ayrault, ministre de l'écologie, du développement durable et de l'énergie du 2 juillet 2013 au 31 mars 2014, il succède à Delphine Batho.

Membre de l'équipe chargée des questions environnementales lors de la campagne de François Hollande, il a l'image d'un homme engagé sur les questions environnementales. Le nouveau ministre de l'écologie est surtout connu pour son combat contre les Organismes génétiquement modifiés (OGM).

Trois grands dossiers prioritaires ont été évoqués lors de sa passation de pouvoirs : la transition énergétique, qui avait fait l'objet d'un débat national, la conférence environnementale, prévue en septembre 2013, et les questions internationales.

En Août 2013, il annonce la création prochaine d'une contribution climat énergie (taxe carbone).

Le 2 avril 2014, lui succédera Ségolène Royal à l'occasion du remaniement du gouvernement Valls.

Versement 20160540[80]

Ministère : Écologie, développement durable et énergie

Direction : Cabinet

Sommaire

Cabinet de Philippe Martin, ministre de l'écologie, du développement durable et de l'énergie

Art 1-4: Dossiers de David Roizen, chef de cabinet, concernant des entretiens, déplacements et réunions, 2013

Nombre d'articles : 4 (4 dimabs)

[80] *Répertoire détaillé https://ressources.histoire-environnement.org/Repertoire-d-archives-detaille-Cabinet-de-Philippe-Martin-ministre-de-l*

Métrage linéaire : 1,30 ml

Conditions d'accès : La consultation des documents s'effectue conformément au code du Patrimoine, art. 213-1 à 3

Lieu de conservation : Archives nationales

Versement 20190225[81]

Sommaire

Cabinet de Philippe Martin, ministre de l'écologie, du développement durable et de l'énergie

Art 1-3 : Courriers signés du ministre, 2013-2014

Art 4-13 : Dossiers de Gilles Ricono, directeur de cabinet : Qualité de l'air, efficacité énergétique, 2013-2014

Art 14-16 : Dossiers de David Roizen, chef de cabinet : déplacements, réunions et entretiens,2013-2014

Art 17-28 : Dossiers de Paul Delduc, conseiller chargé de la **biodiversité**, de la chasse, de la pêche, de la protection des milieux naturels et de l'agroécologie, 2013-2014

Art 29-30 : Dossiers de Laurence Tavernier, conseillère parlementaire, 2013-2014

Nombre d'articles : 30 (10 dimabs)

Métrage linéaire : 2,50 ml

Conditions d'accès : La consultation des documents s'effectue conformément au code du Patrimoine, art. 213-1 à 3

Lieu de conservation : Archives nationales

1.18 Gouvernement Manuel Valls II

1.18.1 Ségolène Royal, ministre de l'écologie, du développement durable, de l'énergie et de la mer, chargée des relations internationales sur le climat , 2014-2017

Ségolène Royal, ministre de l'Écologie, du Développement Durable et de l'Énergie à partir du 2 avril 2014, est chargée notamment de la loi relative à la transition énergétique pour la croissance verte. Lors du remaniement du 11 février 2016, le ministère est rebaptisé « Ministère de l'Environnement, de l'énergie et de la Mer » et est élargi aux relations internationales sur le climat. La préparation de la Conférence de Paris de 2015 sur les

[81] *Répertoire détaillé https://ressources.histoire-environnement.org/Repertoire-d-archives-cabinet-Philippe-Martin-ministre-de-l-ecologie-du*

changements climatiques (COP21) fait partie des missions dont rend compte ce versement.

Versement 20190333[82]

Ministère : Ecologie, développement durable et énergie
Cabinet

Sommaire
Cabinet Ségolène Royal, ministre de l'Environnement, de l'Énergie et de la mer, chargée des relations internationales sur le climat :
20190333/1-20190333/15
2014-2016
Dossiers suivis par Élisabeth Borne, directrice de cabinet
20190333/16-20240630/23
2014-2016
Courriers de Vincent Jéchoux, conseiller en charge de la biodiversité, des paysages et de l'agroécologie
20190333/24-20240630/25
2014-2016
Chrono courriers traités par la directrice de cabinet de la ministre, Élisabeth Borne
20190333/26-20240630/29
2014-2016
Dossiers du secrétariat des conseillers à la biodiversité suivis par Vincent Jéchoux, Laurent Bouvier, Philippe Bodenez, Bénédicte Génin.
20190333/30-20240630/31
2014-2016
Dossiers d'organisation de rendez-vous des conseillers biodiversité auprès de la ministre.
20190333/3&-20240630/50
2012-2015
Dossiers du secrétariat de la biodiversité : réunions, sites naturels, dossiers thématiques
20190333/51-20240630/62
2014-2016
Pôle International : Organisation de la Conférence des parties COP 21
20190333/63-20240630/74

[82] *Répertoire détaillé https://ressources.histoire-environnement.org/Repertoire-d-archives-detaille-Cabinet-de-Segolene-Royal-ministre-de-l-ecologie-4694*

2014-2016

Dossiers de Stéphane Crouzat, conseiller diplomatique, pour la préparation de déplacements de la ministre

20190333/75-20240630/87

2014-2016

Presse et communication : communiqués de presse, dossiers de préparation d'interviews et d'événements faisant l'objet de communication de la part de la ministre.

Métrage linéaire : 11

Conditions d'accès : La consultation des documents s'effectue conformément au code du Patrimoine, art. 213-1

Lieu de conservation : Archives nationales

1.18.2 Barbara Pompili, secrétaire d'État chargée de la biodiversité, 2016-2017

Barbara Pompili est née le 13 juin 1975 à Bois-Bernard (Pas-de-Calais), elle passe son enfance à Liévin, dans le Pas-de-Calais. Elle est diplômée de l'institut d'études politiques de Lille et réside à Amiens depuis 2006.
Elle adhère au parti politique Les Verts en 2000.
Elle est chargée des relations avec la presse pendant la campagne présidentielle de 2002 de Noël Mamère. Durant les cinq années suivantes, elle travaille avec le député Yves Cochet en tant qu'assistante parlementaire, fonction qu'elle définit comme son métier. Elle le soutient lors de la primaire présidentielle écologiste française de 2006.
Barbara Pompili se présente aux élections législatives de 2007 face à Jean-François Lamour (UMP) dans la 13e circonscription de Paris où elle recueille 2,29% des suffrages exprimés. Alors qu'Yves Cochet fait campagne contre Marielle de Sarnez (Modem) dans la 11e circonscription de Paris, elle signe « le manifeste pour la refondation de l'écologie politique », un appel lancé par Daniel Cohn-Bendit qui envisage une alliance avec le Modem.
De 2007 à 2012, elle est secrétaire générale adjointe du groupe de la Gauche démocrate et républicaine (GDR) à l'Assemblée nationale. Elle est élue députée le 17 juin 2012 dans la deuxième circonscription de la Somme. Le 20 juin 2012, elle est désignée coprésidente du groupe écologiste à l'Assemblée nationale, partageant cette fonction avec François de Rugy, bien que cette possibilité ne soit pas offerte par le règlement de l'Assemblée nationale. Début janvier 2013, elle devient officiellement la présidente du groupe.
Elle devient la première femme à occuper la présidence d'un groupe parlementaire à l'Assemblée. Elle est membre de la commission des Affaires culturelles et de l'Éducation, de la délégation aux droits des femmes et à l'égalité des chances entre les hommes et les femmes et du groupe d'études sur l'intégration des personnes handicapées, dont elle assure la présidence. Elle siège également au sein du groupe d'amitié « France-Madagascar », ainsi qu'au sein de deux organismes extra-parlementaires, la commission nationale pour l'autonomie des jeunes et la commission supérieure des sites, perspectives

et paysages. Dès son élection comme députée en 2012, Barbara Pompili affirme être en faveur d'une alliance parlementaire et gouvernementale avec le PS.
Le 11 février 2016, Barbara Pompili est nommée secrétaire d'État chargée de la Biodiversité, auprès de la ministre de l'Environnement, de l'Énergie et de la Mer, Ségolène Royal, dans le gouvernement de Manuel Valls**.** Elle fait adopter définitivement la loi pour la reconquête de la biodiversité, de la nature et des paysages en juillet 2016. Le texte comprend notamment la création de l'Agence française pour la biodiversité, la précision de la séquence « éviter – réduire – compenser » les atteintes à la biodiversité, et instaure un régime de réparation du préjudice écologique, sécurisant la jurisprudence «Erika» en l'inscrivant dans le code civil. Cette loi contient également des dispositifs de lutte contre les espèces exotiques envahissantes, l'interdiction des pesticides contenant des néonicotinoïdes et autorise la ratification du protocole de Nagoya pour combattre la biopiraterie.
Pendant la primaire citoyenne de 2017, elle soutient François de Rugy. Benoît Hamon l'emporte et François de Rugy rejoint par la suite Emmanuel Macron. Le 21 mars, Barbara Pompili fait de même, devenant la première membre du gouvernement à soutenir le candidat En marche!.
Elle reçoit d'ailleurs le 11 mai 2017 l'investiture du mouvement d'Emmanuel Macron dans la 2e circonscription de la Somme lors des élections législatives de 2017. Elle l'emporte.
Pressentie comme candidate à la présidence de l'Assemblée nationale, elle se range finalement derrière François de Rugy et prend la présidence de la commission du Développement durable et de l'Aménagement du territoire

Versement 20180164[83]

Ministère : Secrétariat d'État chargée de la biodiversité

Direction : Cabinet

Sommaire

Cabinet de Barbara Pompili, secrétaire d'État chargée de la biodiversité

Art 1 : Courriers parlementaires, 2016-2017

Art 2-30: Déplacements, réunions, entretiens, 2016-2017

Art 31 : Agendas, 2016-2017

Art 32: Discours,

Art 29-33 : Évaluation française des écosystèmes et des services écosystémiques (EFESE), Préfiguration de l'agence régionale pour la biodiversité de Guadeloupe, Surveillance au sein du Parc amazonien de Guyane, Exposition aux pesticides des travailleurs agricoles, 2016

Art 34-41 : Chronos courriers, 2016-2017

[83] *Répertoire détaillé https://ressources.histoire-environnement.org/Repertoire-d-archives-detaille-Cabinet-de-Barbara-Pompili-secretaire-d-Etat*

Art 42-46 : Dossiers du secrétariat particulier de la ministre, 2016-2017

Art 47 : Dossiers d'Emmanuelle Steuperaert, chargée de mission, 2016-2017

Art 48 : Dossiers de Solène Roisin, chargé de mission Parc de la poudrerie (Isère), 2016-2017

Art 49 : Dossiers d'Éric Fallourd, conseiller spécial : **biodiversité**, 2016-2017

Art 50-70 : Dossiers de Jean-Patrick Le Duc, directeur de cabinet adjoint : COP13, chasse et **biodiversité**, conservation des ours et loups, loi n° 2016-1087 du 8 août 2016 pour la reconquête de la biodiversité, de la nature et des paysages, 2015-2017

Art 71-74 : Dossiers de Cécile Bigot, directrice de cabinet : loi biodiversité, Agence française pour la biodiversité (AFB) et des Agences régionales de la biodiversité (ARB), pêche profonde, 2016-2017

Art 75-76 : Dossiers de Bertrand Galtier, conseiller **Espaces protégés** et éducation à la nature, 2016-2017

Art 77-85 : Dossiers de Léo Cohen, chargé des relations avec le Parlement et les élus, 2016-2017

Art 86-87 : Dossiers de Loïc Agnès, conseiller gestion des **espèces animales et végétales,** recherche et connaissances de la biodiversité, 2016-2017

Nombre d'articles : 87 (30 dimabs)

Métrage linéaire : 9,70 ml

Conditions d'accès : La consultation des documents s'effectue conformément au code du Patrimoine, art. 213-1 à 3

Lieu de conservation : Archives nationales

1.19 Gouvernement Édouard Philippe

1.19.1 Nicolas Hulot, ministre de la transition écologique et solidaire, 2017-2018

Nicolas Jacques André Hulot naît le 30 avril 1955 à Lille du mariage de Philippe Hulot, chercheur d'or et créateur de jardins, et de Monique Moulun, responsable de maisons de santé. Il a un frère, Gonzague, et une sœur, Béatrice. Son grand-père paternel était architecte et son arrière-grand-père maternel, Georges Moulun, était un riche industriel qui tira sa fortune de la construction des premiers barrages hydroélectriques français.

Nicolas Hulot entame des études de médecine après son baccalauréat qu'il abandonne au bout de 6 mois. Il est successivement plagiste, moniteur de voile, serveur, puis photo-reporter. De 1975 à 1979, il est engagé par Gôksin Sipahioglu, fondateur de l'agence de presse Sipa Press. En 1976, il part pour le Guatemala, après le tremblement de terre qui a fait 20 000 morts. La même année, il part en reportage en Afrique du Sud avec le navigateur Eric Tabarly. En 1977, il est en Rhodésie, en pleine guerre d'indépendance et interviewe Ian Smith, le Premier ministre. En 1978, après l'enlèvement du baron Empain, il mène une surveillance, planqué pendant 46 jours dans une voiture devant son domicile,

mais s'absente au moment où le baron est libéré par ses ravisseurs et manque le cliché espéré. Le 2 novembre 1979, il refuse de photographier la mort de Jacques Mesrine alors qu'il est parmi les premiers sur les lieux de la fusillade.

Nicolas Hulot commence sa carrière dans les médias à France Inter de 1978 à 1987. De 1987 à 1995, il présente l'émission télévisée Ushuaïa, le magazine de l'extrême sur TF1, co-produite avec Domique Cantier, il devient alors un des grand porte-paroles de la sauvegarde de la nature. En 1996 et 1997, il présente Opération Okavango puis Ushuaïa Nature de 1998 à 2012. Il est l'inspirateur de la chaîne Ushuaäi TV, lancée sur le câble en mars 2005 appartenant au Groupe TF1. Le magazine mensuel Ushuaïa Magazine voit le jour en 2006 jusqu'au 8 juillet 2011.

Il crée en 1990 la Fondation Ushuaïa, qui devient en janvier 1995 la Fondation Nicolas-Hulot pour la nature et l'homme (reconnue d'utilité publique en 1996) dont il est président jusqu'en juin 2017.

Nicolas Hulot a conseillé plusieurs personnalités politiques telles que Laurent Fabius ou Jacques Chirac, dont il aurait refusé en 2002 la proposition de devenir ministre de l'écologie. Il est à l'origine de l'idée d'inclure une charte de l'environnement dans la Constitution, qui est effective depuis mars 2005. Le 7 novembre 2006, il lance le Pacte écologique afin d'imposer l'écologie dans la campagne présidentielle française. Il souhaite ainsi interpeller les candidats, mobiliser les citoyens et nourrir le débat public. Son pacte est signé par cinq candidats sur douze déclarés à la présidentielle Le 13 avril 2011, Nicolas Hulot se déclare candidat pour l'élection présidentielle de 2012 et s'inscrit dans les primaires écologiste de 2011, il perd face à Eva Joly au second tour. Le 6 décembre 2012, Nicolas Hulot est nommé « envoyé spécial pour la protection de la planète » par le président de la République, François Hollande, mission bénévole dont « les objectifs sont de sensibiliser, informer et mobiliser la communauté internationale sur la crise écologique mondiale et les moyens pour y faire face, notamment là où ces enjeux ne sont pas suffisamment pris en compte », sa mission incluant également la préparation de la 21e Conférence sur le climat (COP21) qui se tient à Paris en 2015. En janvier 2013, il lance un laboratoire d'idées en faveur de la transition écologique. En janvier 2016, il quitte son poste d'« envoyé spécial pour la protection de la planète ». En février 2016, Nicolas Hulot refuse une nouvelle fois d'entrer au gouvernement comme ministre de l'écologie.

Le 17 mai 2017, Nicolas Hulot est nommé ministre d'état, ministre de la Transition écologique et solidaire au sein des gouvernements Edouard Philippe 1 et 2, sous la présidence d'Emmanuel Macron. En juillet 2017, Nicolas Hulot présente le « Plan climat » du gouvernement, un projet de loi pour engager la France vers la neutralité carbone à horizon 2050 et dans lequel la France s'engage à cesser toute production énergétique à partir du charbon d'ici 2022 et arrêter la commercialisation des voitures roulant à l'essence d'ici 2040. Pour ce faire, des groupes de travail par filière ont été initiés, les procédures ont été simplifiées et le volume des appels d'offres pour le photovoltaïque ont été augmentés. Il fait adopter une loi interdisant la production d'hydrocarbures (pétrole et gaz) en France d'ici 2040, avec cependant des dérogations. Un plan d'aide à la rénovation énergétique des bâtiments a également été présenté. Toujours en juillet 2017, il autorise l'abattage de 40 loups gris dans l'année (soit quatre de plus que les années précédentes)pour une population estimée de 360 individus sur le territoire français. En 2017, Nicolas Hulot milite pour la fin de l'utilisation du désherbant glyphosate d'ici trois ans. Finalement, l'Union européenne renouvelle la licence de l'herbicide pour cinq ans le 27 novembre 2017, 18

pays membre de l'UE ayant voté pour. Nicolas Hulot continue son combat pour une sortie du glyphosate en France en trois ans, mais, en février 2018, évoque une possibilité d'exception pour certains agriculteurs, estimant que se passer du glyphosate à 95% serait une réussite. Le 17 janvier 2018, le projet de construction d'un nouvel aéroport sur le territoire de Notre-Dame-des-Landes, en Loire-Atlantique, est définitivement abandonné. En mai 2018, les parlementaires de la majorité refusent d'inscrire dans la loi l'interdiction du glyphosate en 2021 .En mars 2018, il annonce un projet de réintroduction de deux ours bruns femelles dans les Pyrénées-Atlantiques.

Le 28 août 2018, Nicolas Hulot annonce sa décision de démissionner du gouvernement au micro de la matinale de France Inter. Il dit avoir pris sa décision seul, sans en avoir prévenu ni le président de la République ni le Premier ministre, estimant qu'ils chercheraient à le dissuader. Il déclare : « Je ne veux plus me mentir » et motive son départ en affirmant qu'il a le sentiment que l'écologie n'est pas une priorité du gouvernement. Il est remplacé le 4 septembre 2018 par le président de l'Assemblée nationale, François de Rugy.

Référence
20190570/1-20190570/49[84]

Intitulé
Dossiers du cabinet de Nicolas Hulot, ministre de la transition écologique et solidaire

Dates extrêmes

2017-2018

Noms des principaux producteurs

Cabinet du ministre chargé de l'Écologie et du Développement durable

Importance matérielle

4,9 ml - 49 boites

Langue des documents

Français
Institution responsable de l'accès intellectuel

Archives nationales

Localisation physique

Pierrefitte-sur-Seine
Conditions d'accès

La consultation des documents s'effectue conformément au code du Patrimoine, art. 213-1 à 3

Conditions d'utilisation

[84] *Répertoire détaillé https://ressources.histoire-environnement.org/Repertoire-d-archives-detaille-Cabinet-Nicolas-Hulot-ministre-de-la-transition*

Conformément au règlement de la salle de lecture

Modalités d'entrée

Versement
Composition du Versement

Il est composé des dossiers de son secrétariat particulier, des dossiers d'Anne Rubinstein, cheffe de cabinet du ministre ainsi que des dossiers du service de Presse et Communication comprenant l'ensemble des interviews accordées par le ministre à l'ensemble des médias nationaux et internationaux (télévisuelles, presse écrites et radio) durant sa mandature (2017-2018).

1.19.2 Brune Poirson, Secrétaire d'Etat chargée de la mer, de la biodiversité et des océans, 2017-2020

Née en 1982 à Washington DC, d'un père consultant dans l'informatique et travaillant pour la Banque mondiale, et d'une mère restauratrice de tableaux, elle grandit à Apt, dans le Vaucluse avec deux frères cadet. Elle détient à la fois la nationalité française et américaine. Elle passe son baccalauréat à Marseille en 2008. Aprés une classe préparatoire à Paris, elle étudie à Sciences Po et à la London School of Economics, dont elle est diplômée.

Pendant un an, elle travaille au Laos sur l 'éducation, en particulier des jeunes filles au sein des Hmong. A la fin de ses études elle devient attachée parlementaire d'une députée travailliste. Elle est ensuite chargée de mission au National Endowment for Science, Technology and the Arts (fondation pour l'innovation britannique). Elle y rencontre Sam Pitroda, alors conseiller à l'information, aux infrastructures et aux innovations du premier ministre indien Manmoman Singh et intègre son cabinet à New-Dehli, en 2009.La même année elle rejoint l'Agence française de développement au poste de coordinatrice de développement à New Dehli, sur un projet de distribution d'eau potable dans les bidonvilles. En 2012, elle crée avec son compagnon et Sam Pitroda le think thank CITIX sur le thème du développement durable.

Elle est ensuite recrutée par Veolia en tant que directrice du développement durable et de la responsabilité sociale d'une de ses filiales, Veolia Water India, à Dehli. Dans ce cadre, elle travaille sur des projets de distribution d'eau potable dans les bidonvilles de grandes mégapoles indiennes, notamment dans le Karnataka et à Nagpur.

En 2014, elle déménage aux États-Unis, à Boston, tout en restant au sein de Veolia, et travaille au sein d'un incubateur de technologies propres, sur des thématiques d'innovation sociale et de responsabilité sociale des entreprises.
En 2016, elle monte un think thank, nommé People for Global Transformation, sur la durabilité, le changement social et les transformations technologiques. Elle poursuit ses études à la John F Kennedy School of Government, l'école d'administration publique de l'université Harvard et s'investit dans la campagne d'Emmanuel Macron en parallèle, elle obtient un master en administration publique en 2017.

En tant qu'électrice, Brune Poirson indique avoir « papillonné », « plutôt au centre », « sans jamais être convaincue ».

En 2016, elle s'engage au sein d'En marche, l'ayant recommandée à Jean-Paul Delevoye, président de la commission d'investiture de LREM pour les législatives, dans la 3e circonscription du Vaucluse, est rapidement validée.

Le 11 juin 2017, elle sort en tête du premier tour des législatives avec 32.07%. Le 18 juin, elle gagne le duel contre Hervé de Lepineau (Front national) avec 50.67 % des voix.

Le 21 juin 2017, elle est nommée secrétaire d'État auprès du ministre d'État, ministre de la Transition écologique et solidaire Nicolas Hulot, dans le deuxième gouvernement Édouard Philippe. Après seulement trois jours comme députée, elle laisse alors son siège de députée à son suppléant Adrien Morenas.

À sa prise de fonction, Nicolas Hulot annonce qu'elle sera chargée de la mer, de la biodiversité et des océans. En mars 2018, Contexte indique que Nicolas Hulot « lui a largement délégué les sujets européens » et qu'elle « a assisté à la grande majorité des Conseils des ministres de l'Énergie et de l'Environnement, couvrant des sujets aussi divers que l'économie circulaire, la réforme du marché européen de l'électricité, la gouvernance de l'Union de l'énergie ou le marché du carbone ». Contexte précise que sa mission est de nouer des contacts avec les autres ministres européens pour faire avancer l'agenda de la France en matière de transition écologique tout en défendant les intérêts de son industrie énergétique. Selon Cadre et dirigeant magazine, « elle aborde des thématiques variées, de l'économie circulaire en passant par le recyclage et la gestion des déchets, les émissions carbone, les perturbateurs endocriniens ».

Elle contribue aux négociations européennes concernant la prolongation de l'autorisation d'exploitation du glyphosate ; élabore avec François-Henri Pinault le Fashion Pact, une série d'engagements en matière d'écologie que prennent plusieurs entreprises de la mode, présentés lors du sommet du G7 de 2019 ; joue un rôle dans les négociations sur les menaces de sanctions américaines sur les taxes à l'importation des biens de luxe. En janvier 2020, The New York Times la présente comme la « ministre officieuse de la mode » et considère qu'elle est « à la fois l'une des championnes de l'industrie et l'une de ses rares critiques ».

Elle porte le projet de loi « anti-gaspillage pour une économie circulaire **»**, qui est adopté et promulgué en février 2020. Selon le résumé du Monde, celui-ci vise notamment à « [interdire] la destruction de matériel invendu, propose d'introduire un indice de « réparabilité » des appareils électriques et électroniques, ou d'obliger les vendeurs à indiquer si les pièces détachées pour les réparer sont disponibles ou non », prévoit « une meilleure organisation des filières de gestion des déchets dans le bâtiment, au cœur de la problématique des décharges sauvages, et crée six nouvelles filières de « responsabilité élargie du producteur » (REP), dont le tabac, les lingettes sanitaires, les articles de bricolage et de jardinage, ou encore de sport, comme les vélos ». The New York Times relève en particulier que la loi prévoit l'interdiction de l'incinération des produits neufs invendus, ce qui fait de la France la première à adopter une telle mesure selon le Premier ministre Édouard Philippe.

Alors que Brune Poirson envisage, lors de son audition au Sénat le 10 septembre, de faire de la consigne le « symbole » du projet de loi, elle déclare aux sénateurs, deux semaines plus tard, que celle-ci « n'est pas la mesure-phare du projet de loi » : selon Le Monde, le principe de la mesure, à savoir la mise en place d'un système permettant aux consommateurs de rapporter leurs bouteilles en plastique ou les canettes dans des points

de collecte en échange de quelques centimes — comme c'est déjà le cas dans dix pays de l'Union européenne — est considérée « comme une perte de revenus pour les collectivités locales » et suscite la quasi-unanimité contre elle au Sénat.

En décembre 2019, l'adoption à l'Assemblée nationale d'un amendement au projet de loi ayant pour objectif d'interdire la « mise sur le marché des emballages plastiques à usage unique d'ici 2040 », suscite des critiques sur le délai choisi au sein de la classe politique et de la part de certains journalistes, alors que Brune Poirson évoque « un signal très fort et concret ». L'association Zero Waste France déplore le fait que « les amendements qui permettent de tenir l'objectif d'interdiction des plastiques à usage unique pour 2040 n'ont pas été votés en commission par la majorité »

Brune Poirson reconnaît l'action « d'énormes lobbys, parce que fabriquer du plastique rapporte énormément »

En février 2019, elle défend la taxe carbone, supprimée dans le contexte du mouvement des Gilets jaunes, comme un « outil en faveur de la transition écologique, qui a un vrai impact parce qu'il envoie un signal prix qui permet aux gens de changer leur comportement »

En mars 2019, elle indique comprendre mais regretter le report de trois ans de l'interdiction de l'usage des pesticides, estimant que « c'est encore ce point noir-là que toutes nos oppositions vont utiliser pour faire croire qu'on ne fait rien sur les questions climatiques en France »

Lors des débats sur le projet de loi relatif à la lutte contre le gaspillage et à l'économie circulaire, elle s'oppose à un amendement visant à interdire la publicité pour les vols internationaux, jugeant « impossible d'interdire purement et simplement la publicité pour des consommations courantes, hors motifs particuliers, notamment de santé publique — c'est le cas du tabac ».

En septembre 2017, elle intègre le programme des Young Leaders de la France China Foundation (FCF), institution qui vise à encourager le dialogue entre la France et la Chine, après avoir été incitée à se porter candidate par Aurélien Lechevallier, adjoint de Philippe Étienne au palais de l'Élysée.

Elle refuse d'être tête de liste aux élections européennes de 2019, alors qu'elle était publiquement évoquée parmi les choix possibles. Un sondage IFOP la situe comme 4e personnalité favorite des sympathisants LREM pour ce poste, derrière Jean-Yves Le Drian, Michel Barnier, Agnès Buzyn, et à égalité avec Nathalie Loiseau (avec 7 %).

Selon plusieurs articles de presse, Emmanuel Macron lui demande d'être tête de liste pour les élections municipales de 2020 à Avignon, où la municipalité est dirigée par Cécile Helle (PS), alors que le député Jean-François Cesarini et l'universitaire Sylvie Tavakoli se sont déjà portés candidats auprès de la commission nationale d'investiture. Elle dément l'information et affirme ne pas avoir l'intention de se présenter.

Le 20 mars 2019, Brune Poirson est élue vice-présidente de l'Assemblée des Nations unies pour l'environnement (ANUE), pour un mandat de deux ans. L'ANUE est l'organe décisionnel le plus important au monde sur les questions environnementales. Son rôle au sein de l'organisation est de définir le programme environnemental mondial et de favoriser sa mise en œuvre au sein du système des Nations unies. C'est la première fois qu'une personnalité politique française est élue à ce poste.

Non reconduite au sein du gouvernement Jean Castex, elle retrouve ses fonctions de députée. D'après Marianne, son éviction du gouvernement est due à son refus de se présenter aux élections municipales à Avignon, alors qu'Emmanuel Macron le lui avait demandé.

En octobre 2020, Jean Castex lui confie une mission temporaire consacrée à l'éducation au développement durable, mission qui n'est assortie d'aucun budget : plusieurs élus y voient « une mission sur mesure pour compenser son éviction ». En mars 2021, La Provence remarque qu'elle « mène une action de terrain qu'elle médiatise peu »

De fait, son absentéisme prononcé donne, selon Le Monde, « l'image d'une élue désintéressée de sa fonction », avec à peine cinq présences en séance sur près d'un an. Sur cette période, la base de données « nosdeputes.fr » n'a recensé de sa part aucune prise de parole, question, proposition ou rapport.

En avril 2021, tout en poursuivant la mission que lui a confié le gouvernement, elle annonce qu'elle cède son siège de députée pour se « tourner vers d'autres horizons » que la politique, mais toujours pour « agir en faveur de la transition écologique ». Elle rejoint en fait le groupe hôtelier Accor, en qualité de « directrice du développement durable ». Elle y rejoint notamment Nicolas Sarkozy, qui y siège depuis quatre ans en qualité de « président du comité de la stratégie internationale »

À cette occasion, son siège de députée devait normalement être remis en jeu par une élection législative partielle (dans une circonscription alors considérée comme risquant de revenir au Rassemblement national ; cependant, Jean Castex évite cette échéance en prolongeant de six mois sa mission gouvernementale consacrée à « l'éducation au développement durable », soit jusqu'à fin 2021 : en effet, selon le code électoral, toute mission de plus de six mois d'un député entraîne son remplacement automatique par son suppléant à l'Assemblée nationale. Son suppléant Adrien Morenas, appelé à lui succéder, apprend la nouvelle par hasard.

Ce retour dans le privé est critiqué aussi bien par des opposants que par certains membres du groupe LREM, lui reprochant son absence répétée sur les bancs de l'hémicycle, ainsi qu'une trajectoire pouvant s'apparenter à du pantouflage. Marianne estime en outre qu'« en creux, le message n'est pas des plus agréables : la politique, c'est chouette quand on est membre du gouvernement, mais pas question de s'abaisser à siéger à l'Assemblée nationale ». Selon Marianne, « l'exécutif a tenté d'éviter cette image désastreuse en proposant en catastrophe d'autres postes (notamment diplomatiques) à l'intéressée. Sans succès ». Le magazine explique la décision de Brune Poirson par le fait qu'elle n'ait « pas vraiment digéré son éviction du gouvernement », et indique qu'elle « n'était plus très en phase avec les orientations (certes fluctuantes) du macronisme » Elle est par ailleurs administratrice de la Fondation de la mer, qui soutient des associations et des programmes sur la biodiversité marine, et reste responsable des relations internationales de LREM.

Référence
20210248/1-20210248/204[85]

[85] *Répertoire détaillé https://ressources.histoire-environnement.org/Repertoire-d-archives-detaille-Cabinet-de-Brune-Poirson-secretaire-d-Etat*

Niveau de description
Groupe de cotes
Intitulé
Dossiers du cabinet de Brune Poirson, Secrétaire d'Etat auprès du ministre d'État chargée de la Transition écologique et solidaire
Dates extrêmes
2017-2020
Noms des principaux producteurs
Cabinets des ministres délégués et secrétaires d'État auprès du ministre chargé de l'Écologie et du Développement durable
Importance matérielle
20,4 ml (204 boîtes)
Langue des documents
Français
Institution responsable de l'accès intellectuel
Archives nationales
Localisation physique
Pierrefitte-sur-Seine
Conditions d'accès
La consultation des documents s'effectue conformément au code du Patrimoine, art. 213-1 à 3
Conditions d'utilisation
Conformément au règlement de la salle de lecture
Modalités d'entrée
Versement
Composition du Versement
Sommaire
20210248/1-20210248/147, 20210248/169-20210248/178
2017-2020
Secrétariat particulier de Brune Poirson
20210248/148-20210248/156
2016-2020
Secrétariat de Yédidia Levy-Auberman, directeur adjoint de Cabinet
20210248/157-20210248/168
2018-2020
Secrétariat de chefferie de cabinet
20210248/179-20210248/199
2017-2020
Dossiers thématiques de Baptiste Perrisin-Fabert, directeur de cabinet de Brune Poirson dont notamment l'économie circulaire, le Pacte mondial pour l'environnement
20210248/200-20210248/204
2018-2020
Dossiers déplacements de Baptiste Perrisin-Fabert, directeur de cabinet de Brune Poirson

1.19.3 François de Rugy, ministre de la transition écologique et solidaire, 2018-2019

François Goullet de Rugy, dit par convenance François de Rugy, est né le 6 décembre 1973 à Nantes.

Il est successivement membre de Génération écologie, des Verts et d'Europe Écologie Les Verts (EÉLV), il est adjoint au maire de Nantes et vice-président de Nantes Métropole de 2001 à 2008, et élu député dans la 1re circonscription de la Loire-Atlantique en 2007. Réélu en 2012, il est co-président du groupe écologiste à l'Assemblée nationale entre 2012 et 2016, et vice-président de l'Assemblée nationale de 2016 à 2017. Hostile à l'orientation de son parti et soutien du gouvernement de Manuel Valls, il quitte EÉLV en 2015 et crée le Parti écologiste. Il rejoint le groupe socialiste à l'Assemblée nationale en 2016.

Candidat à la primaire citoyenne de 2017 du Parti socialiste en vue de l'élection présidentielle de la même année, il obtient 3,9 % des voix. Contrairement à son engagement de soutenir Benoît Hamon, il rallie la candidature d'Emmanuel Macron.

Réélu député en juin 2017, il rejoint le groupe La République en marche avant d'être élu président de l'Assemblée nationale. En septembre 2018, il est nommé ministre d'État, ministre de la Transition écologique et solidaire dans le gouvernement Philippe II, succédant à Nicolas Hulot. Il démissionne en juillet 2019 après des révélations de Mediapart sur son utilisation de fonds publics, et retrouve son siège de député le mois suivant. En 2020, il échoue à se faire élire président du groupe LREM à l'Assemblée.

1.19.4 Emmanuelle Wargon, secrétaire d'État à l'Écologie , 2018-2019

Emmanuelle Wargon est née le 24 février 1971 à Neuilly-sur-Seine (Hauts-de-Seine), elle est l'enfant unique de Lionel Stoléru (1937-2016) secrétaire d'État de 1976 à 1981 sous la présidence Giscard D'Estaing, puis de 1988 à 1991 sous la seconde présidence de François Mitterand, et de son épouse Francine Wolff, énarque et administratrice de la ville de Paris.

Elle effectue ses études secondaires au lycée Molière de Paris. Elle est diplômée de l' Ecole des hautes études commerciales de Paris (HEC) de l'Institut d'études politiques de Paris (Sciences-Po) et de l'Ecole nationale d'administration (ENA, promotion March Bloch, même promotion que celle de l'ex Premier Ministre Edouard Philippe.

Elle commence sa carrière professionnelle en 1997 comme auditrice à la Cour des Comptes, avant de devenir, en 1999, rapporteure devant les commissions de déontologie. Nommée, en 2001, conseillère technique auprès de Bernard Kouchner, ministre délégué à la Santé, elle rejoint en 2002 l'Agence nationale de sécurité, du médicament et des produits de santé en qualité d'adjointe au Directeur général.

Promue, en 2005, conseillère référendaire à la Cour des comptes, elle assume, à partir de 2006, les fonctions de directrice déléguée à la coordination et au contrôle interne d'Assistance publique-Hôpitaux de Paris.

De 2007 à 2010, elle est directrice de cabinet de Martin Hirsch, alors Haut commissaire aux Solidarités actives contre les pauvretés dans le gouvernement Fillon 2.

Elle est ensuite secrétaire générale des ministères sociaux (Santé, Travail, Sport) jusqu'en 2012, puis déléguée générale à la Formation professionnelle et à l'Emploi au ministère du Travail de 2012 à 2015.

Elle quitte la fonction publique en 2015 pour rejoindre le groupe Danone en tant que « directrice de la communication et des affaires publiques », c'est-à-dire lobbyiste chargée des relations du groupe alimentaire avec les pouvoirs publics chargée des relations du groupe agroalimentaire avec les pouvoirs publics et de la « sustainability ».

Le 16 octobre 2018, lors du remaniement du gouvernement Philippe II, alors qu'Emmanuelle Wargon est encore employée chez Danone, elle est nommée **secrétaire d'État à l'Écologie** auprès du ministre de la Transition écologique et solidaire, François de Rugy, , où elle succède à Sébastien Lecornu. Ce dernier, promu ministre des Collectivités territoriales, était notamment chargé des questions d'énergie.
Le 14 janvier 2019, elle est désignée avec Sébastien Lecornu pour animer le « grand débat national », organisé afin de sortir de la crise engendrée par le mouvement des Gilets Jaunes.

Référence

20210174/1-20210174/71[86]

Intitulé

Dossiers d'Emmanuelle Wargon, Secrétaire d'État auprès du ministre de la Transition écologique et solidaire

Dates extrêmes

2018-2020

Noms des principaux producteurs

Cabinets des ministres délégués et secrétaires d'État auprès du ministre chargé de l'Écologie et du Développement durable

Importance matérielle

71 boites (7,1 ml)

Langue des documents

Français

Institution responsable de l'accès intellectuel

Archives nationales

Localisation physique

Pierrefitte-sur-Seine

Conditions d'accès

La consultation des documents s'effectue conformément au code du Patrimoine, art. 213-1 à 3

Conditions d'utilisation

[86] *Répertoire détaillé https://ressources.histoire-environnement.org/Repertoire-d-archives-detaille-Cabinet-Emmanuelle-Wargon-secretaire-d-Etat-a-l*

Conformément au règlement de la salle de lecture

Modalités d'entrée

Versement

Composition du Versement

Sommaire

L'instrument de recherche présenté est composé à la fois des dossiers de déplacements de la secrétaire d'État ainsi que des dossiers thématiques traités durant sa mandature (2018-2020). Notamment la **biodiversité**, l'énergie, le climat

2. Stratégie et inspection générale

2.1 Inspection générale[87]

Historique du service producteur

Le Conseil général des mines, créé par décret impérial de 1810, est compétent en matières de mines, de carrières, de sous-sol, d'énergie, de matières premières minérales et d'industries s'y rattachant. Le Conseil général des ponts et chaussées (CGPC), créé par décret impérial de 1804, est compétent en matières des routes, ponts et chassées, logement, voies ferroviaires, maritimes, navigables et terrestres.

L'inspection générale territoriale du ministère de l'équipement et de l'environnement est l'une des formations d'inspection de l'inspection générale de l'équipement (créée en décembre 1972) puis de l'inspection générale de l'équipement et de l'environnement (à partir de 1979). Cette formation apparaît comme telle dans les différents organigrammes de l'IG. Elle a pour mission d'inspecter - périodiquement - l'ensemble des services territoriaux, en ce qui concerne l'organisation générale des services, l'utilisation des moyens et personnels et l'application des directives ministérielles. Elle est organisée en 23 circonscriptions, qui sont remplacées en 1986 par des missions générales d'inspection territoriale (MIGT).

En 2000 un Service de l'inspection générale de l'environnement (SIGE) est créé. Le CGPC et le SIGE sont regroupés au sein d'une nouvelle instance intitulée Conseil général de l'environnement et du développement durable (CGEDD). Par décret du 9 janvier du 9 juillet 2008 le CGEDD est créé.

Conseil général du génie rural, des eaux et forêts

Permettant la fusion des corps du génie rural, des eaux et forêts et d'une partie des services agricoles, le CGGREF est créé par le décret n° 65-426 du 4 juin 1965 en remplacement du Conseil supérieur du génie rural et de l'hydraulique agricole. Organisé par les décrets n° 66-451 du 28 juin 1966 et n° 74-143 du 15 février 1974, le CGGFREF est placé sous la présidence directe du ministre de l'Agriculture et de la Pêche qui délègue ses pouvoirs à un vice-président nommé par arrêté.

Il a pour rôle d'assister le ministre de l'Agriculture et de la Pêche dans l'élaboration et le suivi de sa politique : « Le Conseil général, en plus des questions sur lesquelles il doit être consulté en vertu de dispositions législatives ou réglementaires, donne son avis sur toutes les questions qui lui sont soumises […]. Il procède à toutes les enquêtes ou études et remplit toutes les missions dont il est chargé par le ministre tant en France qu'à l'étranger. Le conseil général participe à la préparation des tableaux d'avancement que l'administration doit soumettre à la commission administrative paritaire du corps. Le Conseil général peut proposer au ministre de faire procéder à toutes études entrant dans les attributions des ingénieurs du génie rural, des eaux et forêts, notamment en ce qui concerne l'organisation et le fonctionnement des services » (art. 2 du décret n° 66-451).

[87] Voir aussi les fonds d'archives du Conseil général des ponts et chassées http://www.archives.developpement-durable.gouv.fr/inspection-generale-r3110.html

A partir de juin 1991, il est mis à disposition de quatre ministères supplémentaires : Equipement, Logement, Transports et Espace, Environnement, Artisanat, Commerce et Consommation, et Tourisme, mais il peut aussi répondre aux sollicitations d'autres ministères.

Le CGGREF est en relation permanente avec le Conseil général des mines et le Conseil général des ponts et chaussées.

Son domaine de compétence recouvre toutes les questions entrant dans les attributions des ingénieurs du génie rural, des eaux et des forêts, de nature scientifique et technique d'une part, de nature administrative, économique et sociale, d'autre part et notamment celles qui tiennent au caractère interministériel dudit corps (art. 1 du décret n° 66-451).

Le CGGREF est remplacé par le Conseil général de l'agriculture, de l'alimentation et des espaces ruraux (CGAAER) par le décret n° 2006-487 du 26 avril 2006, qui compte à nouveau six sections, l'ancienne 4e section de la forêt, du bois et de la nature devenant la 6e.

Vous trouverez dans ce chapitre quelques fonds d'archives couvrant la période XIX-XXe siècles. Les références sont issues de l'ouvrage d'Andrée Covol "Les sources de l'histoire de l'environnement", 2003

Versement F/14/11041/170[88]

Ministère : Travaux public

Conseil général des ponts et chaussées

Sommaire

F/14/14488 à F/14/14722. **Fleuves et rivières**, canaux. Travaux d'amélioration et d'entretien des canaux et des rivières. 1806-1959.

F/14/14723 à F/14/14733. Annonce des crues. Classement par bassins. 1853-1936.

Métrage linéaire : 40

Communicabilité : librement communicable

Lieu de conservation : Archives nationales

[88] Répertoire détaillé https://ressources.histoire-environnement.org/Repertoire-d-archives-detaille-administration-centrale-canaux-rivieres-annonce

Versement F/14/1-F/14/12855[89]

Ministère : Travaux publics

Conseil général des ponts et chaussées

Sommaire

F/14/525-F/14/608/1 : **Fleuves et rivières** ; navigation. Correspondance du Ministre et du Directeur des Ponts et Chaussées avec les préfets, ingénieurs et autorités diverses. (quelques documents antérieurs à 1790 et quelques pièces de la Restauration). (1790-1816)

F/14/709-F/14/759 : Ports maritimes de commerce. Correspondance, rapports, mémoires, plans, devis. (1703-1816)

F/14/980/A-F/14/1032 Routes et ponts. Navigation**. Hydrographie**. Correspondance du Ministre de l'Intérieur et de la Direction générale des Ponts et Chaussées avec les préfets, ingénieurs et autorités diverses ; décrets, rapports, mémoires, devis, cartes et plans. (quelques pièces antérieures à 1792). 1792-1813

F/14/1033-F/14/1094 Mines et usines. Correspondance du Ministre de l'Intérieur, du Conseil des Mines, puis du Directeur général des Mines avec les administrations centrales des départements, les préfets, gouverneurs, ingénieurs, concessionnaires de mines et autorités diverses ; arrêtés, rapports, mémoires, plans, etc. (quelques pièces postérieures à 1815). 1791-1815

F/14/1095-F/14/1098 École pratique des Mines du Mont-Blanc et de Pesey. Comptabilité. An X-1815

F/14/1099-F/14/1109 Redevances pour mines. Correspondance et tableaux. 1811-1813

F/14/1110-F/14/1120/1 Ports maritimes. Correspondance du Ministre, du Directeur général des Ponts et Chaussées avec les préfets, inspecteurs divisionnaires, ingénieurs et autorités diverses ; adjudications de travaux, devis, rapports, mémoires, plans. 1790-1814

F/14/1121-F/14/1131 Polders. Dessèchements. Correspondance du Ministre de l'Intérieur, du Directeur général des Ponts et Chaussées avec le Directeur des Ponts et Chaussées de Hollande, le Directeur des Polders, les préfets, ingénieurs et autorités diverses ; rapports, mémoires, plans. 1792-1813

F/14/1132-F/14/1137 Moulins et usines. Correspondance, arrêtés, rapports, mémoires, plans. 1792-1813

F/14/1138-F/14/1151 Bacs et bateaux. Correspondance. (quelques documents de ia fin du XVIII e siècle). An X-1814

F/14/1152-F/14/1185 Papiers renvoyés à la Direction des Ponts et Chaussées par divers inspecteurs divisionnaires. (quelques documents antérieurs à la Révolution). An VI-1832

[89] Répertoire détaillé https://ressources.histoire-environnement.org/Repertoire-d-archives-detaille-administration-centrale-voies-navigables

F/14/1186-F/14/1216 Fleuves et rivières. Correspondance, mémoires, projets, plans (classement par rivières). (quelques pièces du XVII e siècle). 1700-1800

F/14/1246 Correspondance relative aux budgets et aux comptes des Ponts et Chaussées. Recettes des taxes d'entretien, des péages, des bacs et bateaux, des octrois de navigation et affermages divers. Dépenses des divers services : Ponts et Chaussées, Navigation, Ports maritimes, etc. Création de la caisse des canaux (1810) ; mouvements sur cette caisse ; emprunts à elle faits pour les grands travaux. (L'année 1817 manque.) An IX-1821

F/14/1252 Tableau général des travaux ordonnés par le Gouvernement ; ressources consacrées à ces travaux ; décrets et arrêtés les concernant. An X-1809. — Enquête générale sur les routes, canaux, ponts, la navigation intérieure, etc. (par départements). 1811-1812. — Nomenclature des grands travaux des Ponts et Chaussées. 1811. — Insertions des grands travaux au Moniteur, au Bulletin Mensuel. 1810-1812. — Visites des grands travaux par des gouvernements étrangers, par des particuliers. 1808-1813. — Bulletin mensuel de la situation des travaux. 1812-1813. — États mensuels de la main-d'œuvre et des dépenses pour les routes, ponts, la navigation, les digues, dessèchements, marais et polders, ports maritimes et fluviaux, phares, travaux urbains (ordre alphabétique des départements). Août 1808-septembre 1809.

F/14/1269-F/14/1270 Grande enquête sur le commerce et ses moyens de transport (ordre alphabétique des cent trente départements. Manquent : Allier, Bouches-de-la-Meuse, Bouches de-l'Escaut, Bouches-du-Rhin, Bouches-de l'Yssel, Corse, Dyle, Escaut, Forêts, Frise, Jemmapes, Lys, Méditerranée, Meuse-Inférieure, Nèthes [Deux-], Ombrone, Ourthe, Sambre-et-Meuse, Sésia, Simplon, Yssel-Supérieur, Zuyderzée). 1811-1812

F/14/1300 Machine de Marly. An V-1815 F/14/1301/1 Édits, ordonnances sur les mines ; lois et projets de lois. 1775-1814

F14/12392-F14/12407 : Adductions d'eau et égouts : avis du Conseil des Ponts et Chaussées, pourvois en Conseil d'État. classement départemental (1833-1914) ; eaux de Paris (1845-1918) : adduction d'eau, égouts, classement départemental (1833-1911)

F14/12608-F14/12611 : Travaux divers dont **l'aménagement de l'Isère et du Drac, de la Durance et des eaux marseillaises. Barrages** de grande hauteur. Compagnie générale du Rhône. Assèchement du marais poitevin. Pipe-line Le Havre-Rouen-Petite Couronne (1930-1951)

F/14/1309 Tourbières, salines, eaux minérales. 1753-1815

F/14/3476-F/14/3477 Fleuves et rivières, canaux, inondations : correspondance et arrêtés relatifs à l'ouverture de crédits pour travaux, améliorations, paiements de dommages ; tableaux des crédits (par année). 1852-1862

F/14/6036-F/14/6049 Service hydraulique. Usines, dessèchements, irrigations, curages, drainages, pêches fluviales : comptes rendus d'inspections. 1860-1870

F/14/6050-F/14/6317 Moulins et usines hydrauliques situés sur des cours d'eau non navigables, ni flottables : correspondance du Ministre et du Directeur général des Ponts et Chaussées avec les Préfets, ingénieurs, etc., ordonnances, décrets, arrêtés, rapports, plans (classement départemental, et par cours d'eau dans chaque département). XIX e siècle

F/14/6318-F/14/6348 Moulins et usines hydrauliques situés sur des fleuves et rivières navigables ou flottables : correspondance, ordonnances, décrets, arrêtés, rapports d'ingénieurs, mémoires, plans (classement par ordre alphabétique de cours d'eau). An X-1860

F/14/6349-F/14/6389 Irrigations : arrêtés préfectoraux relatifs aux prises d'eau et barrages sur les rivières et ruisseaux (classement départemental et, dans chaque département, par ordre alphabétique de cours d'eau). 1827-1878

F/14/6391 Police et curage des cours d'eau non navigables ni flottables, moulins et usines, pêche fluviale, travaux d'amélioration agricole, irrigations, dessèchements, alimentation en eau des villes, assainissement de Toulon, de Paris, de Rennes : instructions, règlements, circulaires, avis et propositions du Conseil général des Ponts et Chaussées, du Conseil d'État, rapports et mémoires (imprimés). (quelques documents antérieurs à 1877). 1877-1896

F/14/6392-F/14/6470 Division de la Navigation. Ports et canaux, rivières, **service hydraulique**. Enregistrement de la correspondance à l'arrivée. 1871-1899

F/14/6471-F/14/6498 Comptes rendus d'inspections : notes sur le personnel, inspection de la navigation, des ports, phares, dunes, bacs et canaux, du **service hydraulique**. 1827-1870

F/14/6501-F/14/6787 Rivières (classées par départements). 1761-1879

F/14/6788-F/14/6820 Rivières : rapports, projets mémoires relatifs à l'amélioration de la navigation et aux travaux communs à plusieurs départements. (Classement par rivières.) 1741-1877

F/14/6821-F/14/7073 Canaux (classement par ordre alphabétique de canaux). 1790-1893

F/14/7074-F/14/7084 Canaux : objets divers. 1804-1881

F/14/7085-F/14/7113 Projets de canaux. (Classement par ordre alphabétique de canaux) 1710-1866

F/14/7546-F/14/7586 Inondations. Affaires générales et enquêtes classées par bassins. 1808-1889

F/14/7587 Dictionnaires hydrographiques par Dupain-Triel, géographe du roi. 1777-1785. — Imprimés divers relatifs aux cours d'eau. An XII-1806.

F/14/8235-F/14/8280. Sources d'eaux minérales (classement départemental) XIX e siècle

F/14/10084-F/14/10147 Plans de canaux et projets de canaux. XVII e-XIX e siècles.

F/14 F/14/10048-F/14/10083 Fleuves et rivières. XVIIe-XIXe siècles

F/14/10284-F/14/10287 Plans de marais, étangs, dessèchements, polders, irrigations, adduction d'eaux, moulins et usines hydrauliques. XVII e-XIX e siècles.

Métrage linéaire : 800

Communicabilité : librement communicable

Lieu de conservation : Archives nationales

Versement 19890319[90]

Ministère: Equipement et transports

Direction : Inspection générale

Sommaire

Art 1-38 : Rapports établis par les membres de l'Inspection générale de l'équipement et l'environnement (mission spécialisée d'inspection générale Environnement et Qualité de Vie), par numéro d'enregistrement, 1981-1982

Métrage linéaire: 4

Conditions d'accès : La consultation des documents s'effectue conformément au code du Patrimoine, art. 213-1

Lieu de conservation : Archives nationales

Versement 19980425[91]

Ministère : Agriculture
Direction : Conseil général du génie rural, des eaux et forêts

Sommaire
Art. 1-25 : Procès-verbaux des sessions du conseil supérieur du génie rural et de l'**hydraulique agricole,** 1946-1965.
Art. 26-42 : Avis émis par le conseil supérieur, 1943-1965.
Art. 43-56 : Procès-verbaux des réunions et des avis émis par les sections du conseil supérieur, 1943-1964.
Art. 57-62 : Dossiers thématiques relatifs aux différentes compétences des sections du conseil supérieur, 1936-1959.

Nombre d'articles : 62
Métrage linéaire : 20 ml

[90] Répertoire détaillé https://ressources.histoire-environnement.org/Repertoire-d-archives-detaille-Inspection-generale-rapports-de-la-mission
[91] Répertoire détaillé https://ressources.histoire-environnement.org/Repertoire-d-archives-detaille-conseil-superieur-du-genie-rural-et-de-l

Communicabilité : libre
Lieu de conservation : Archives nationales

Versement 20080170[92]

Ministère : Agriculture
Direction : Conseil général du génie rural, des eaux et forêts

Sommaire
Organisation et travaux de la 6e section (nature, forêt, paysage),1947-2006
Art 1-15 : Organes supérieurs de décision, 1965-2006
Art 15-19 : Activités et évolutions du CGGREF, 1981-2002
Art 20-146 : Travaux des sections, 1947-2006
Art 147-214 : Missions effectuées par les ingénieurs, 153-2006

Nombre d'articles : 214
Métrage linéaire : 24 ml
Conditions d'accès : communicables selon les articles L.213-1 à 213-8 du Code du patrimoine, sous réserve des restrictions imposées par l'état matériel des documents.
Lieu de conservation : Archives nationales

Versement 19910314[93]

Ministère : Équipement, logement, transports et mer

Direction : Conseil général des ponts et chaussées

Sous-direction: Section patrimoine naturel

Sommaire

Art 1-39 : dossiers des affaires traitées par la section **patrimoine naturel** (urbanisme, environnement, habitat), 1974-1975

Conditions d'accès : La consultation des documents s'effectue conformément au code du Patrimoine, art. 213-1 à 3

[92] *Répertoire détaillé https://ressources.histoire-environnement.org/Repertoire-d-archives-detaille-nature-foret-paysages-1947-2006*
[93] *Répertoire détaillé https://ressources.histoire-environnement.org/Repertoire-d-archives-detaille-Inspection-generale-patrimoine-naturel-urbanisme*

Nombre d'articles : 39

Métrage linéaire : 3.90 ml

Lieu de conservation : Archives nationales

Versement 19920276[94]

Ministère : Environnement

Direction : Inspection générale

Sommaire

Art 1 : Dossiers des inspecteurs Jean-Paul Parenteau, 1972-1980, Maurice Esmenjaud, 1977-1981, Émile Leynaud, 1977-1980 concernant la pollution, le bruit, les **parcs nationaux** (rapports)

Art 2-3 : Dossiers de l'inspecteur Philippe Pruvost concernant les **espaces naturels,** les déchets (rapports), 1973-1984

Art 4-6 : Dossiers de l'inspecteur Georges Waternaux concernant les zones industrielles, **l'eau** et les déchets (rapports), 1890-1980

Art 7-11 : Courrier envoyé par l'inspection générale, 1971-1983

Conditions d'accès : La consultation des documents s'effectue conformément au code du Patrimoine, art. 213-1 à 3

Nombre d'articles : 11

Métrage linéaire : 1 ml

Lieu de conservation : Archives nationales

[94] *Répertoire détaillé https://ressources.histoire-environnement.org/Repertoire-d-archives-detaille-rapports-IG-sur-les-parcs-dechets-eau-1890-1984*

***Aperçu* des fonds d'archives publiques et privées concernant la protection de la nature ; eau-biodiversité**

Versement 20090145[95]

Ministère : Écologie et développement durable

Direction : Service de l'inspection générale de l'environnement

Sommaire

Art 1-27 : Rapports et avis de l'Inspection générale de l'environnement concernant notamment les forêts ; les **crues** ; l'accident industriel AZF à Toulouse ; le naufrage du pétrolier Prestige. 2001-2004

Art 28-50 : Rapports de Xavier Martin, inspecteur général concernant les **crues** en Provence et Languedoc ; le drainage du marais poitevin ; l'élevage en Ille-et-Vilaine. 2000-2003

Art 51-57 : Fonds de dossier d'inspecteurs généraux concernant le stockage de déchets radioactifs à l'usine Rhône-Poulenc à La Rochelle (Charente-Maritime), les problèmes posés par l'exploitation de la décharge de déchets industriels de Montchanin (Saône-et-Loire), la maîtrise foncière des champs d'expansion des crues, les crues des 12, 13 et 14 novembre 1999 dans les départements de l'Aude, de l'Hérault, des Pyrénées-Orientales et du Tarn. 1988-2002

Art 58 : Rapports d'inspections périodiques sur l'activité environnement des Directions régionales de l'industrie, de la recherche et de l'environnement (DRIRE). 1999-2001

Art 59 : Rapports d'activité de la Mission d'inspection générale de l'environnement (MISE). 1983-1999

Conditions d'accès : La consultation des documents s'effectue conformément au code du Patrimoine, art. 213-1 à 3

Nombre d'articles : 59

Métrage linéaire : 6 ml (18 dimabs)

Lieu de conservation : Archives nationales

[95] *Répertoire détaillé https://ressources.histoire-environnement.org/Repertoire-d-archives-detaille-rapports-d-inspection-generale-sur-les-crues-l*

Versement 20060157[96]

Ministère : Écologie et développement durable

Direction : Service de l'inspection générale de l'environnement

Sommaire
Art 1-8 : TGV Méditerranée Sud-Est : études d'impact, de faisabilité, rapports, 1990-1993
Art 9 : Nouvelle-Calédonie : rapports, études, colloques, 1992-1994
Art 10-13 : rapports d'inspection générale concernant la pollution industrielle, les risques naturels, les **rivières**, les études d'impact, les **espaces naturels** et les **espèces**, 1991-2000

Communicabilité : libre
Nombre d'articles : 13
Métrage linéaire : 2.00 ml
Lieu de conservation : Archives nationales

Versement 19910316[97]

Ministère: Equipement, logement, transports et mer
Direction : Conseil général des ponts et chaussées

Sommaire
Art 1-4 : dossiers de la mission urbanisme concernant l'île de Ré (Charente-Maritime) et le littoral breton, 1971-1981
Art 5-10 : documents d'urbanisme (SDAU, POS) et études relatifs à la Manche, à la région parisienne, au Val-d'Oise, à la Somme, 1974-1980
Art 11-12 : enquête sur le camping caravaning sur les **espaces naturels**, 1980-1981
Art 13-15 : risques naturels :
séisme d'Arette (Pyrénées-Atlantiques) du 13 août 1967,
tornade du 24 juin 1967 dans le Pas-de-Calais,
avalanche du 10 février 1970 au Val-d'Isère (Savoie),
glissement de terrain du plateau d'Assy (Haute-Savoie) du 16 avril 1970
enquêtes, correspondance sur le relogement, 1967-1970

Conditions d'accès : La consultation des documents s'effectue conformément au code du Patrimoine, art. 213-1 à 3
Nombre d'articles : 15

[96] *Répertoire détaillé https://ressources.histoire-environnement.org/Repertoire-d-archives-detaille-Inspection-generale-TGV-Mediterranee-pollutions*
[97] *Répertoire détaillé https://ressources.histoire-environnement.org/Repertoire-d-archives-detaille-Inspection-generale-mission-urbanisme-concernant*

Métrage linéaire : 0.40 ml
Lieu de conservation : Archives nationales

Versement 19920644[98]

Ministère : Equipement, logement, transports et mer
Direction : Conseil général des ponts et chaussées

Sommaire
Registres des délibérations des sections du conseil général des ponts et chaussées (CGPC)

Art 1-15 : section administrative et juridique, 1966-1979
Art 16-30 : section administrative et juridique, 1970-1975
Art 31-42 : section administrative et juridique, 1975-1979
[...]
Art 77-87 : section eau et technique des transports, 1966-1979
[…]
Art 101 : affaires diverses, notamment commission des **problèmes de l'eau**, 1967-1971
[...]

Conditions d'accès : La consultation des documents s'effectue conformément au code du Patrimoine, art. 213-1 à 3
Nombre d'articles : 128
Métrage linéaire : 15,00
Lieu de conservation : Archives nationales

Versement 19920645[99]

Ministère : Equipement, logement, transports et tourisme
Direction : Conseil général des ponts et chaussées

Sommaire
Registres des délibérations des sections du conseil général des ponts et chaussées (CGPC), 1979-1988
[...]
Art 32-44 : section **patrimoine naturel,** 1972-1986
[...]

[98] *Répertoire détaillé https://ressources.histoire-environnement.org/Repertoire-d-archives-detaille-Inspection-generale-rapports-avis-sur-les*
[99] *Répertoire détaillé https://ressources.histoire-environnement.org/Repertoire-d-archives-detaille-Inspection-generale-rapports-avis-sur-les-856*

Conditions d'accès : La consultation des documents s'effectue conformément au code du Patrimoine, art. 213-1 à 3
Nombre d'articles : 56
Métrage linéaire : 6,00
Lieu de conservation : Archives nationales

2.2 Haut comité de l'environnement

Historique du service producteur

Le Haut comité de l'environnement a été créé auprès du Premier ministre par le décret n°75-672 du 25 juillet 1975. Ce haut comité était compétent en matière d'amélioration du cadre de vie, des pollutions et des nuisances de toutes sortes, de la maîtrise des paysages et plus généralement, de tous les éléments qui concouraient à l'environnement de l'homme. Cet organisme a disparu en 1994.

Versement 19950527[100]

Ministère : Environnement

Direction : Haut comité de l'environnement

Sommaire

Art 1-3 : Organisation, dossiers des réunions, 1971-1989

Art 4 : Travaux du Haut comité de l'environnement, 1972-1984

Art 5-7 : Études, 1970-1985

Art 8 : Rapports de la Communauté économique européenne (CEE), de l'Organisation des nations unies (ONU) relatifs à l'environnement, 1968-1976

Art 9 : Allocutions concernant l'environnement de MM.

- Valéry Giscard-d'Estaing, président de la République, 1974-1977
- Jacques Chirac, premier Ministre, 1975-1976
- André Jarrot, ministre délégué à la qualité de la vie, 1975
- André Bettencourt, ministre chargé du plan et de l'aménagement du territoire, 1970

Conditions d'accès : La consultation des documents s'effectue conformément au code du Patrimoine, art. 213-1 à 3

Nombre d'articles : 9

[100] *Répertoire détaillé https://ressources.histoire-environnement.org/Repertoire-d-archives-detaille-Haut-comite-de-l-environnement-organisation*

Métrage linéaire : 1 ml

Lieu de conservation : Archives nationales

2.3 Conseil national de la protection de la nature

Historique du service producteur

Créé en 1946, le Conseil national de la protection de la nature (CNPN), était alors présidé par le ministre de l'Éducation nationale (le ministère de l'Environnement ne fut créé qu'en 1971). Un décret de 1977 l'a placé sous le contrôle du ministre chargé de la Protection de la nature.

Le CNPN a pour mission :

1º De donner au ministre son avis sur les moyens propres à :

a) Préserver et restaurer la diversité de la flore et de la faune sauvages et des habitats naturels ;

b) Assurer la protection des espaces naturels et le maintien des équilibres biologiques auxquels ils participent, notamment en matière de parcs nationaux, parcs naturels régionaux et réserves naturelles, et dans les sites d'importance communautaire ;

2º D'étudier les mesures législatives et réglementaires et les travaux scientifiques afférents à ces objets.

Le CNPN est présidé par le ministre chargé de la protection de la nature. Le directeur de la nature et des paysages en est le vice-président. Le Conseil national est composé de quarante membres répartis en deux catégories, les membres de droit et les membres nommés pour une durée de quatre ans.

Versement 20070642[101]

Ministère : Écologie et développement durable

Direction : Nature et paysages

Sous-direction : Espaces naturels

Sommaire

Art 1-38 : Conseil national de la protection de la nature (CNPN)

comité permanent, séances plénières : procès-verbaux, décisions, 1947-2004

Art 38 (suite) : budget du CNPN, 1991-1993

[101] *Répertoire détaillé https://ressources.histoire-environnement.org/Repertoire-d-archives-detaille-Administration-centrale-Conseil-national-de-la*

Conditions d'accès : La consultation des documents s'effectue conformément au code du Patrimoine, art. 213-1 à 3

Nombre d'articles : 38

Métrage linéaire : 13 ml

Lieu de conservation : Archives nationales

2.4 Conseil national du développement durable

Historique du service producteur

Le Conseil national du développement durable (CNDD) est une instance de réflexions et propositions placée auprès du Premier ministre, décidée en 2002, lors des travaux préparatoires de la Stratégie nationale du développement durable (SNDD), et créée par décret n°2003-36 du 13 janvier 2003. Il remplace le Comité français pour le sommet mondial du développement durable.

Il comprend 90 personnalités représentant les collectivités territoriales, les entreprises, les acteurs économiques et sociaux, les organisations non gouvernementales et des personnalités qualifiées choisies pour leurs compétences en matière de développement durable. Ses membres sont nommés par arrêté du Premier ministre (Journal Officiel du 23 février 2005), pour une durée de trois ans.

Le CNDD est associé au suivi de la Stratégie nationale du développement durable et peut être saisi par le Premier ministre ou les ministres de toute question ou texte relatif au développement durable.

Le CNDD a pour mission la prise en compte de l'article 6 de la charte de l'environnement (promotion du développement durable), et contribue ainsi à l'élaboration des politiques de développement durable et à leur mise en œuvre.

Versement 20150003[102]

Ministère : Écologie et développement durable

Conseil national du développement durable

Sommaire

Art 1-6: séances plénières, 2003-2008

Art 7-9 : participation au conseil, 2005

Art 10-14 : Groupes de travail, 2005-2007

Art 15 : Collection des avis du conseil, 2001-2007

[102] Répertoire détaillé https://ressources.histoire-environnement.org/Repertoire-d-archives-detaille-Conseil-national-du-developpement-durable

Art 16 : Publications du CNDD, 2003-2010

Conditions d'accès : La consultation des documents s'effectue conformément au code du Patrimoine, art. 213-1 à 3

Nombre d'articles : 16

Métrage linéaire : 0,30 ml (1 dimab)

Lieu de conservation : Archives nationales

2.5 Développement durable - Recherche[103]

2.5.1 Administration centrale

Commissariat général au développement durable : historique

Le Commissariat général au développement durable (CGDD), créé en 2008, a hérité des attributions de la Direction des études économiques et d'évaluation environnementale (D4E) et de la Délégation au développement durable de l'ancien ministère de l'écologie ainsi que celles de la recherche et des statistiques de l'ancien ministère de l'équipement.

Il est composé d'une direction de la recherche et de l'innovation, d'un service de l'économie, de l'évaluation et de l'intégration du développement durable, d'un service de l'observation et des statistiques et d'une délégation du développement durable.

La D4E, créée en 2000 a pris en charge certaines attributions de la Délégation à la qualité de la vie (DQV).

Cette DQV créée en 1976 avait pour mission jusqu'en 1991 de :

· protéger et améliorer l'environnement et le cadre de vie en milieu urbain et rural,

· aménager les rythmes de vie,

· améliorer les loisirs,

· développer la vie associative dans le domaine de la qualité de la vie.

Pour améliorer le cadre de vie, le Comité d'intervention et d'action pour la nature et l'environnement (CIANE), entre 1971 et 1985, a mis en place des programmes d'aménagement urbain, rural, urbain ... via un Fonds d'Intervention pour l'aménagement de la nature et de l'environnement (FIANE)

[103] *Voir Fonds Serge Antoine http://www.archives.developpement-durable.gouv.fr/serge-antoine-r3071.html Serge Antoine, pionnier de l'environnement et du développement durable (3 octobre 1927 - 25 mars 2006).*

Versement 19950083[104]

Ministère: Equipement, transports et tourisme

Direction: Conseil général des ponts et chaussées

Sommaire

Art 1-13 : dossiers des inspecteurs généraux Emile Bideau et Georges Arquié sur les Centres d'études techniques de l'équipement (CETE) : création, fonctionnement, projets de réforme, 1965-1988

Métrage linéaire: 1

Conditions d'accès : La consultation des documents s'effectue conformément au code du Patrimoine, art. 213-1

Lieu de conservation : Archives nationales

Versement 20160356[105]

Ministère: Equipement, transports et tourisme

Direction: Recherche et affaires scientifiques

Sommaire

Cotes : 20160356/1-20160356/67

1971-2002

Gestion des ressources humaines et des compétences

Cotes : 20160356/68-20160356/184

1952-2004

Orientations stratégiques du Réseau scientifique et technique (RST)

Cotes : 20160356/185-20160356/200

1985-2001

Tutelle de l'Institut Géographique National (IGN)

[104] *Répertoire détaillé https://ressources.histoire-environnement.org/Repertoire-d-archives-detaille-Administration-centrale-Centres-d-etudes*

[105] *Répertoire détaillé https://ressources.histoire-environnement.org/Repertoire-d-archives-detaille-Administration-centrale-pilotage-du-Reseau*

Métrage linéaire: 20

Conditions d'accès : La consultation des documents s'effectue conformément au code du Patrimoine, art. 213-1

Lieu de conservation : Archives nationales

Versement 20120219[106]

Ministère : Environnement

Direction: Nature et paysages

Sommaire

Art 1-5: « Quatre collectivités en quête de développement durable » : 5 films à diffusion nationale, 197

Conditions d'accès : La consultation des documents s'effectue conformément au code du Patrimoine, art. 213-1 à 3

Importance matérielle et support

- 86 min
- 5 VHS secam
- archives audio-visuelles

Lieu de conservation : Archives nationales

[106] *Répertoire détaillé https://ressources.histoire-environnement.org/Repertoire-d-archives-detaille-Administration-centrale-Le-concept-d-amenagement*

2.5.1.1 Politiques environnementales

Versement 19950528[107]

Ministère : Environnement

Direction : Nature et paysages

Sommaire

Art 1-3 : Élaboration de la loi sur la protection de la nature, 1972-1976

Art 4 : Réglementation, classée par thème, 1913-1975

Conditions d'accès : La consultation des documents s'effectue conformément au code du Patrimoine, art. 213-1 à 3

Nombre d'articles : 4

Métrage linéaire : 0,4 m.l. (2 dimabs)

Lieu de conservation : Archives nationales

2.5.1.2 Recherche et prospective

2.5.1.2.1 Ministère de la recherche

Versement 19860235[108]

Ministère : Recherche

Direction : Recherche et technologie

Sous-direction: Mission scientifique et technique

Département espace océan environnement

Sommaire

Art 1 : Minutier, relations avec la MST (Mission scientifique et technique), généralités (mission Chavanace, recherche en télématique, questions parlementaires), 1975-1979.

[107] *Répertoire détaillé https://ressources.histoire-environnement.org/Repertoire-d-archives-detaille-Administration-centrale-loi-reglementation-sur*

[108] *Répertoire détaillé https://www.siv.archives-nationales.culture.gouv.fr/siv/IR/FRAN_IR_012922*

Art 2-5 : Politique de la recherche -5e-7e plans, groupes de travail, réunions, rapports, 1969-1982 -budget : Organismes de recherche, fonds de la recherche, répartition, 1971-1982.

Art 6-12 : commissions, comités et groupes de travail interministériels sur environnement et espace ; OPIT (Opération pilote Interministérielle de télédétection, programmes de recherche par satellite), conseil de la recherche océanologique, conseil des applications spatiales, COVOS (Comité d'études sur les conséquences des vols stratosphériques), 1969-1981.

Art 12-14 : Relations avec les organismes de recherche et associations : CNES (Centre national d'études spatiales), CNET (Centre national d'études des télécommunications), CNEXO (Centre national pour l'exploitation des océans) et divers : Comptes rendus de réunions, rapports, 1966-1982.

Art 14-18 : Coopération scientifique internationale : Organismes et programmes : Réunions, rapports, documentation, 1971-1981.

Art 18-33 : Procédures d'action du secteur

18-31. Actions concertées, Actions Complémentaires Coordonnées (ACC) : Comités, décisions d'aide, affaires internationales, 1966-1983

31-32. Actions Thématiques Programmées (ATP) dans le cadre du CNRS, DGRST-CNRS-CNES, DGRST-PIREN, 1976-1983

32-33. Actions urgentes et spécifiques dont régionalisation, 1975-1979.

Art 33-37 : Dossiers de M. J. M. Delamare directeur des programmes et de la politique industrielle du CNES : Gestion administrative, politique, relations scientifiques, 1967-1976

Conditions d'accès : La consultation des documents s'effectue conformément au code du Patrimoine, art. 213-1 à 3

Nombre d'articles : 37

Métrage linéaire : 4 ml

Lieu de conservation : Archives nationales

***Aperçu* des fonds d'archives publiques et privées concernant la protection de la nature ; eau-biodiversité**

Versement 19990442[109]

Ministère : Recherche

Direction : Recherche et technologie

Sous-direction: Mission scientifique et technique

Département espace océan environnement

Sommaire

Art 1-3 : Politique de la recherche, formation par la recherche, programmes de recherche dans les secteurs océan, environnement, les grands équipements scientifiques, les recherches polaires : comptes rendus de réunions interministérielles, comités et commissions, statut juridique, budget, notes et rapports, 1955-1993 ; droit de la mer. Accords et conventions, 1989-1991 ; recherches polaires : Traité de l'antarctique, 1980-1992

Art 4-5 : Relations scientifiques avec le ministre des Affaires étrangères, comités et commissions, tutelle des organismes de recherche, le Groupement d'intérêt public (GIP) espace, l'association Descartes et l'Observatoire du Sahara et du Sahel (OSS) : comptes rendus de réunions, budget, congrès, 1986-1992

Art 5 (suite) -9 : Relations internationales concernant les organismes et les programmes internationaux, la coopération scientifique notamment dans les secteurs climat et environnement, les organismes et programmes de recherche européens notamment les programmes Eurêka et spot : Conventions, comptes rendus de réunions, notes, congrès, 1982-1993

Art 9 (suite) -13 : Fonctionnement du département notamment le minutier chronologique, le schéma prospectif et le budget : Notes, 1984-1992

Art 13 (suite) -14. Aides à la recherche et formation par la recherche notamment allocations de recherche et bourses environnement : textes législatifs, comptes rendus de réunions, financement, 1988-1992

Conditions d'accès : La consultation des documents s'effectue conformément au code du Patrimoine, art. 213-1 à 3

Nombre d'articles : 14

Métrage linéaire : 4 ml

Lieu de conservation : Archives nationales

---

[109] *Répertoire détaillé https://ressources.histoire-environnement.org/Repertoire-d-archives-detaille-Administration-centrale-politique-de-la*

Versement 20000183[110]

Ministère : Recherche

Direction : Recherche et technologie

Sous-direction: Mission scientifique et technique

Département espace océan environnement

Sommaire

Art 1-5 : Comités et commissions des programmes de recherche en technologie marine et télédétection en coopération, 1980-1991.

Art 5 (suite)-8 : Minutier chronologique du département des sciences de l'univers, 1979-1984.

Art 8 (suite)-17. Actions concertées concernant le secteur scientifique : Décisions d'aide, 1975-1987

Conditions d'accès : La consultation des documents s'effectue conformément au code du Patrimoine, art. 213-1 à 3

Nombre d'articles : 17

Métrage linéaire : 5 ml

Lieu de conservation : Archives nationales

Versement 20010412[111]

Ministère : Recherche

Sommaire

Art 1-3 : Mesures de protection et de réglementation de l'environnement concernant notamment le Code de l'environnement, l'utilisation de l'énergie et la gestion des déchets, comités et commissions : comptes rendus de réunions, 1989-1999

Art 4-6. Affaires financières concernant la loi de finances, le budget civil de la recherche et du développement avec le fonds de modernisation de la gestion des déchets et la taxe parafiscale sur la pollution atmosphérique, 1991-1999

[110] *Répertoire détaillé https://ressources.histoire-environnement.org/Repertoire-d-archives-detaille-Administration-centrale-espace-ocean*

[111] *Répertoire détaillé https://ressources.histoire-environnement.org/Repertoire-d-archives-detaille-ministere-de-la-recherche-energie-1983-2001*

Art 6 (suite) -7 : Minutier chronologique, 1995

Art 7 (suite) : Relations internationales et scientifiques concernant l'environnement, la maîtrise de l'énergie, la pollution atmosphérique et les déchets radioactifs, colloques : Rapports, documentation, 1992-1997

Art 7 (suite) -28 : Tutelle de l'organisme de recherche. Agence de l'environnement et de la maîtrise de l'énergie (ADEME) : Création et organisation, financement dont l'aide à l'équipement par régions, relations et coopérations scientifiques, conseils d'administration, comités et commissions : Colloques, comptes rendus de réunions, 1989-2001

Art 28 (suite) -36 : Tutelle des organismes de recherche dont l'Agence pour la Qualité de l'Air (AQA), l'Agence Nationale de Récupération et d'Elimination des Déchets (ANRED), le Bureau de recherches géologiques et minières (BRGM) et le Groupement d'Intérêt Scientifique de l'Agriculture pour la Chimie et l'Energie (GIS-AGRICE), comités et commissions : comptes rendus de réunions, rapports, 1983-2000

Métrage linéaire : 4

Conditions d'accès : La consultation des documents s'effectue conformément au code du Patrimoine, art. 213-1 à 3

Lieu de conservation : Archives nationales

2.5.1.2.2 Ministère de l'Outre-mer

Cotes

20170348/1-20170348/63[112]

Date

1946-2012

Nom du producteur

Ministère de l'Outre-mer

Importance matérielle et support

9,6 ml (31 dimabs)

Localisation physique

Pierrefitte-sur-Seine, Archives nationales

Conditions d'accès

Communicables selon les articles L.213-1 à 213-8 du Code du patrimoine, sous réserve des restrictions imposées par l'état matériel des documents.

Présentation du contenu

[112] *Répertoire détaillé https://ressources.histoire-environnement.org/Repertoire-d-archives-detaille-ministere-Outre-mer-gestion-et-developpement-des*

20170348/1-20170348/4

1981-2010

Gestion et développement des départements et territoires d'outre-mer

20170348/5-20170348/24

1962-2011

Transports

20170348/25-20170348/63

1946-2012

Environnement: Politique environnementale. Energies. **Gestion de l'eau**. Risques naturels. **Parcs et réserves naturels**. Protection des fonds marins et du littoral. Biodiversité et écosystème. **Protection des espèces animales,** des territoires polaires. Gestion des déchets. Innovations et recherches scientifiques

2.5.1.2.3 Ministère de la transition écologique[113]

Versement 20220067[114]

Ministère : Transition écologique
Etablissement public : Centre d'étude et d'expertise sur les risques, l'environnement , la mobilité et l'aménagement
Direction technique Territoires et Ville
Département Environnement et systèmes d'information

Sommaire
Art 1-3 : Création du pôle géomatique, 1997-2003
Art 4-48 : Etudes, 1980-2009
Art 48-49 : Programme Interface urbain de déplacement, 2002-2004
Art 50-51 : Évènements, organisation, 2012

Nombre d'articles : 51
Métrage linéaire : 5 ml
Lieu de conservation : Pierrefitte-sur-Seine, Archives nationales
Conditions d'accès : La consultation des documents s'effectue conformément au code du patrimoine, art. 213-1 à 3

[113] *Voir aussi fonds « Serge Antoine »*
[114] *Répertoire détaillé https://ressources.histoire-environnement.org/Repertoire-d-archives-detaille-CEREMA-environnement-et-systemes-d-information*

Versement 20220068[115]

Ministère : Transition écologique
Etablissement public : Centre d'étude et d'expertise sur les risques, l'environnement , la mobilité et l'aménagement
Direction technique Territoires et Ville
Département Urbanisme

Composition du Versement
Ces dossiers comprennent les études réalisées par le département Urbanisme du Centre d'études sur les réseaux, les transports, l'urbanisme (CERTU), sur des sujets tels que les déplacements urbains, la prévention des risques ou encore l'élaboration de projets d'urbanisme. L'on y trouve également des documents témoignant de la participation du département à des programmes transversaux, des projets nationaux et internationaux ou encore à des séminaires et journées d'études.
Sommaire
Art 1 : Comité de direction du département, réunion, 2011
Art 2-13 : Etudes, 1997-2009
Art 14-39 : Projets nationaux, 1998, 2009
Art 40-42 : Enquête de gestion urbaine de proximité., 2002-2002
Art 43-44 : Séminaires et journées d'études, organisation, 2001, 2009

Nombre d'articles : 44
Métrage linéaire : 3 ml
Lieu de conservation : Pierrefitte-sur-Seine, Archives nationales
Conditions d'accès : La consultation des documents s'effectue conformément au code du patrimoine, art. 213-1 à 3

[115] *Répertoire détaillé https://ressources.histoire-environnement.org/Repertoire-d-archives-detaille-CEREMA-urbanisme-1997-2000-2235*

***Aperçu* des fonds d'archives publiques et privées concernant la protection de la nature ; eau-biodiversité**

Versement 20090375[116]

Ministère : Écologie et développement durable

Direction : Études économiques et évaluation environnementale

Sous Direction : Service de la recherche et de la prospective

Sommaire

Art 1-10 : Organisation administrative : programmes de recherche, budgets de recherche. 1994-2007

Art 11-13 : Fonctionnement du Service de la recherche et de la prospective. 1995-2007

Art 13 (suite) : Fonctionnement de l'ancien Service de la recherche et des affaires économiques (SRAE). 1992-1998

Art 13 (suite)-17 : Fonctionnement de l'ancien Service de la recherche, des études et du traitement de l'information sur l'environnement (SRETIE). 1980-1995

Art 18-20 : Programme cadre de recherche et de développement (PCRD), **agences de l'eau**. 1988-2003

Art 20 (suite)-28 : Relation avec les établissements publics et organismes de recherche. 1990-2007

Art 28 (suite)-37 : Comité de la précaution et de la prévention (CPP) : comptes rendus de réunions, avis, rapports. 1995-2004

Art 38 : commission des comptes et de l'économie de l'environnement. 1993-2001

Art 39 : Coopération internationale. 1996-2002

Art 39 (suite)-40 : Institut français de l'environnement (IFEN). 1992-2004

Art 41 : Participation aux groupes de travail de l'ONU). 1994-2002

Art 42-56 : Stratégie nationale de développement durable : programmes, études. 1979-2008

Art 57-132 : Programmes de recherche : patrimoine naturel, risques naturels et technologiques, déchets et pollution, transports et énergie, environnement et santé, économie et environnement. 1978-2008

Conditions d'accès : La consultation des documents s'effectue conformément au code du Patrimoine, art. 213-1 à 3

Nombre d'articles : 132

Métrage linéaire : 44 ml (132 dimabs)

Lieu de conservation : Archives nationales

[116] *Répertoire détaillé https://ressources.histoire-environnement.org/Repertoire-d-archives-detaille-Administration-centrale-programmes-de-recherche*

Versement 20040004[117]

Ministère : Écologie et développement durable

Direction : Études économiques et évaluation environnementale

Sous-direction : Service de la recherche et de la prospective

Bureau : Prospective et recherche en sciences humaines

Sommaire

Dossiers du Service de la recherche, des études et du traitement de l'information sur l'environnement (SRETIE) et du Service de la recherche et des affaires économiques (SRAE)

Art 1-2 : rapports de recherche

1983-1993

Conditions d'accès : La consultation des documents s'effectue conformément au code du Patrimoine, art. 213-1 à 3

Nombre d'articles : 2

Métrage linéaire : 0.6 ml

Lieu de conservation : Archives nationales

[117] *Répertoire détaillé https://ressources.histoire-environnement.org/Repertoire-d-archives-detaille-Administration-centrale-rapports-de-recherche*

***Aperçu* des fonds d'archives publiques et privées concernant la protection de la nature ; eau-biodiversité**

Versement 20090323[118]

Ministère : Écologie et développement durable

Direction : Études économiques et évaluation environnementale

Sous direction : Recherche et prospective

Sommaire

Études

Art 1-14 : Organisation administrative : politique et prospective, état de l'environnement, économie. 1972-2003

Art 15-35 : Stratégie nationale et développement durable : économie, études d'impact, aménagement. 1973-2003

Art 36-97 : Programmes de recherche nationaux sur la protection de la nature, l'agriculture, l'hydrologie, les substances toxiques, les zones humides, les espaces naturels. 1975-2007

Art 98-185 : Risques naturels et technologiques : inondations (1934-2004), nucléaire (1988-1997), déchets et pollution (1972-2003). 1934-2006

Art 186-224 : Santé et environnement. 1973-2006

Art 225-236 : Programme d'évaluation et prise en compte des risques naturels et technologiques.

Conditions d'accès : La consultation des documents s'effectue conformément au code du Patrimoine, art. 213-1 à 3

Nombre d'articles : 236

Métrage linéaire : 28 ml (85 dimabs)

Lieu de conservation : Archives nationales

[118] *Répertoire détaillé https://ressources.histoire-environnement.org/Repertoire-d-archives-detaille-Recherche-etudes-sur-la-protection-de-la-nature*

***Aperçu* des fonds d'archives publiques et privées concernant la protection de la nature ; eau-biodiversité**

Versement 20080072[119]

Ministère : Écologie et développement durable

Direction : Études économiques et évaluation environnementale

Sous Direction : Service de la recherche et de la prospective

Sommaire

Art 1 : Fonctionnement de l'ancien Service de la recherche, des études et du traitement de l'information sur l'environnement (SRETIE), 1988

Art 1 (suite)-24 : Programmes de recherche concernant les risques environnementaux et les sciences humaines, 1987-2005

Art 24 (suite)-27 : Contrats de plan État . Région (volet recherche), 1987-1998

Art 27 (suite)-28 : Centre de recherches sur la biologie des populations d'oiseaux (CRBPO), 1977-1989

Art 28-40 : Comité "Écologie et gestion du patrimoine naturel" EGPN, 1981-1998

Art 40 (suite) : Comité thématique "Milieux physiques", 1980-1987

Art 41 : Conseil scientifique et technique des bassins versants représentatifs et expérimentaux et conseil scientifique et technique office international de l'eau, 1990-1996

Art 41 (suite) : Plan national environnement (PNE) ou Plan vert, 1984-1990

Art 41 (suite) : Programme Écrevisse, 1984-1989

Conditions d'accès : La consultation des documents s'effectue conformément au code du Patrimoine, art. 213-1 à 3

Nombre d'articles : 41

Métrage linéaire : 14 ml (41 dimabs)

Lieu de conservation : Archives nationales

[119] *Répertoire détaillé https://ressources.histoire-environnement.org/Repertoire-d-archives-detaille-Administration-centrale-programmes-et-rapports*

***Aperçu* des fonds d'archives publiques et privées concernant la protection de la nature ; eau-biodiversité**

Versement 20060547[120]

Ministère : Écologie et développement durable

Direction : Nature et paysages

Sommaire

Rapports et études

Art 1-5 : Généralités, législation, 1972-2002

Art 6 : Développement durable, 1995-2000

Art 7-8 : Transports, 1981-2000

Art 9 : Tourisme, loisirs, 1972-2000

Art 10 : Études d'impact, 1980-2000

Art 11- 14 : Aménagement du territoire, urbanisme et architecture, 1971-2000

Art 15–18 : Paysages, 1976-1999

Art 19-21 : Forêts, 1977-2001

Art 22-23 : Sites, ouvrages d'art remarquables, 1973-2001

Art 24-27 : Faune, flore sauvages, 1982-2004

Art 28-30 : **Réserves, espaces naturels et parcs naturels**, 1971-2002

Art 31 : **Eau et zones humides**, 1975-2000

Art 32 :Agriculture, 1978-2001

Art 33 : Natura 2000, Zones naturelles d'intérêt écologique, faunistique et floristique (ZNIEFF), 1985-2000

Conditions d'accès : La consultation des documents s'effectue conformément au code du Patrimoine, art. 213-1 à 3

Nombre d'articles : 33

Métrage linéaire : 11 ml (33 dimabs)

Lieu de conservation : Archives nationales

[120] *Répertoire détaillé https://ressources.histoire-environnement.org/Repertoire-d-archives-detaille-Administration-centrale-etudes-amenagement-du*

2.5.1.2.4 Études économiques et évaluation environnementale

Versement 20160480[121]

Ministère : Écologie et développement durable

Direction : Études économiques et d'évaluation environnementale

Sous-direction : Intégration des démarches de développement durable dans les politiques publiques

Sommaire

Art 1-7: Dossiers thématiques du sous-directeur, 2002-2010

Art 8-87 : Élaboration du cadre juridique et de l'évolution environnementale, 1977-2013

Art 88-107 : Capitalisation des connaissances

Conditions d'accès : La consultation des documents s'effectue conformément au code du Patrimoine, art. 213-1 à 3

Nombre d'articles : 107

Métrage linéaire : 18 ml (53 dimabs)

Lieu de conservation : Archives nationales

Versement 20080263[122]

Ministère : Écologie et développement durable

Direction : Études économiques et évaluation environnementale

Sous Direction : Intégration de l'environnement dans les politiques publiques

Sommaire

Études d'impact

Art. 1 : généralités, méthodologie, 1977-1997

[…]

[121] *Répertoire détaillé https://ressources.histoire-environnement.org/Repertoire-d-archives-detaille-Administration-centrale-integration-des*

[122] *Répertoire détaillé https://ressources.histoire-environnement.org/Repertoire-d-archives-detaille-Administration-centrale-etudes-d-impact*

Art. 29-37 : canaux, rivières et barrages, 1974-1999

Art. 37 (suite)-40 : tramway, métro et transports urbains : Ile-de-France, province, 1979-2003

[…]

Art 54 (suite)-56 : littoral, 1973-1991

Conditions d'accès : La consultation des documents s'effectue conformément au code du Patrimoine, art. 213-1 à 3

Nombre d'articles : 12

Métrage linéaire : 1,20

Lieu de conservation : Archives nationales

Versement 20090315[123]

Ministère : Écologie et développement durable

Direction : Études économiques et évaluation environnementale

Sous direction : Intégration de l'environnement dans les politiques publiques

Sommaire

Art 1 : commission des comptes de l'économie et de l'environnement, 1999-2000

Art 1 (suite)-4 : Études d'impact pour infrastructures, 1994-2001

Art 5-8 : Tourisme, 1988-2007

Art 8 (suite)-9 : Fiscalité, 1989-1998

Art 9 (suite)-10 : Environnement et sports, 1999-2004

Art 10 (suite) : Biodiversité, 1992-2004

Art 10 (suite) : Pollution, 1997-1999

Art 11-12 : Études concernant l'agriculture, déchets, eau, économie, énergie, risques naturels, santé, transports, 1996-2007

Conditions d'accès : La consultation des documents s'effectue conformément au code du Patrimoine, art. 213-1 à 3

Nombre d'articles : 12

[123] *Répertoire détaillé https://ressources.histoire-environnement.org/Repertoire-d-archives-detaille-Administration-centrale-integration-de-l-919*

Métrage linéaire : 4 ml (12 dimabs)

Lieu de conservation : Archives nationales

Versement 20070689[124]

Ministère : Écologie et développement durable

Direction : Études économiques et évaluation environnementale

Sous direction : Intégration de l'environnement dans les politiques publiques

Sommaire

Art 1-7 : principes et évaluation : études, synthèses, 1983-2001

Art 7 (suite)-24 : Chartes environnementales, plans municipaux d'environnement (classement par département et commune), 1989-2000

Conditions d'accès : La consultation des documents s'effectue conformément au code du Patrimoine, art. 213-1 à 3

Nombre d'articles : 24

Métrage linéaire : 8 ml

Lieu de conservation : Archives nationales

Délégation à la qualité de la vie

Versement 19960016[125]

Ministère : Environnement

Direction : Délégation à la qualité de la vie

Sommaire

[…]

Art 44-46 : Gestion des **espaces naturel**s, 1970-1985

[124] *Répertoire détaillé https://ressources.histoire-environnement.org/Repertoire-d-archives-detaille-Administration-centrale-chartes*

[125] *Répertoire détaillé https://ressources.histoire-environnement.org/Repertoire-d-archives-detaille-Administration-centrale-preservation-du*

Art 47-55 : Préservation du patrimoine naturel, 1970-1981

[…]

1962-1985

Conditions d'accès : La consultation des documents s'effectue conformément au code du Patrimoine, art. 213-1 à 3

Nombre d'articles : 12

Métrage linéaire : 1,20 ml

Lieu de conservation : Archives nationales

2.5.2 *Auvergne*

Versements 2375W, 2401W, 2439W[126]

Nom du producteur

Direction régionale de l'environnement d'Auvergne

Sommaire

Secrétariat général 1991-2005

Eaux et milieux aquatiques 2003-2004

Nature, paysages et évaluation 1963-1973

Conditions d'accès : La consultation des documents s'effectue conformément au code du Patrimoine, art. 213-1 à 3

Nombre d'articles : 62

Métrage linéaire : 6 ml

Lieu de conservation : Archives départementales du Puy-de-Drôme

[126] *Répertoire détaillé https://ressources.histoire-environnement.org/Repertoire-d-archives-detaille-DIREN-Auvergne-secretariat-general-eaux-et*

2.5.3 Bourgogne

Cote(s) : 1267 W 1 à 9, 1566 W 1 à 4, 1716 W 1 à 65, 1802 W 1 à 19[127]

Conseil général de l'Yonne

Institut départemental de l'environnement et d'analyses

Présentation du producteur

L'institut départemental de l'environnement a ouvert en 1996, regroupant les compétences de la station agronomique de l'Yonne, du laboratoire vétérinaire départemental et du service d'assistance technique aux exploitants de station d'épuration.

Il exerçait dans le domaine de l'hygiène alimentaire, de la santé animale, de l'étude des sols et de l'environnement, de l'agronomie-oenologie, des analyses d'eaux et de l'assistance technique aux exploitants de station d'épuration.

Il a fermé en juin 2015.

Sommaire

1267 W 1-16 Cartes pédologiques de l'Yonne (XXe s.).

1566 W 1-4 Gestion des analyses : rapports d'essai (2003-2006) [specimens].

1716 W

- **1-7, 11-33, 35-39, 43-44, 47-58** Station agronomique de l'Yonne. - Fonctionnement (bâtiment, matériel, organisation, comptabilité) : registres, listes, notes ; Activités (agronomie, étude des sols, drainage, hydrologie) : études, cartes, conventions (1934-1996).

- **8-10, 34, 40-42, 45-46, 59-65** Institut départemental de l'environnement . - Fonctionnement (organisation, comptabilité) : registres, plaquette, listes, comptes-rendus, conventions ; Activités (analyse de terre, **hydrologie**, **santé animale**, service d'assistance technique aux stations d'épuration, mesure des flux polluants) : rapport, études (1996-2015).

1802 W 1-19 Documents provenant de la bibliothèque de l'institut (1970-1998).

1934-2015

Métrage linéaire: 9,50

Conditions d'accès : La consultation des documents s'effectue conformément au code du Patrimoine, art. 213-1

Lieu de conservation : Archives départementales de l'Yonne

[127] *Répertoire méthodique https://ressources.histoire-environnement.org/Repertoire-d-archives-methodique-Institut-departemental-de-l-environnement-et-d*

2.5.4 Centre-Val de Loire

Versement 2463 W[128]

Conseil départemental d'Indre-et-Loire

Sommaire

Art 1: Agenda 21, journée du développement durable, 2010-2011

Métrage linéaire: 0,10

Conditions d'accès : La consultation des documents s'effectue conformément au code du Patrimoine, art. 213-1

Lieu de conservation : Archives départementales de l'Indre-et-Loire

---

Versement 1543W[129]

Nom du producteur

Préfecture du Loiret

Direction des politiques interministérielles

Sommaire

1543 W 1 - 2: Chasse au vol, autorisation de détention, transport et utilisation de rapaces : dossiers individuels de demande (classement dans l'ordre alphabétique des demandeurs), 1994-2004

1543 W 3: Matières issues d'espèces animales protégées, autorisation de détention et d'utilisation : dossiers individuels de demande pour des écailles de tortue (2004) et de l'ivoire d'éléphant, 2004-2005

1543 W 4: Pigeons voyageurs: Colombiers civils, ouverture, transfert et fermeture : répertoire alphabétique des déclarants (environ 1959-1994), déclarations (1990-1995).

Conditions d'accès : La consultation des documents s'effectue conformément au code du Patrimoine, art. 213-1 à 3

[128] *Répertoire détaillé https://ressources.histoire-environnement.org/Repertoire-d-archives-detaille-Conseil-departemental-d-Indre-et-Loire-Agenda-21*

[129] *Répertoire détaillé https://ressources.histoire-environnement.org/Repertoire-d-archives-detaille-Prefecture-du-Loiret-chasse-especes-animales*

Description physique : 1 mètres linéaires

Lieu de conservation : Archives départementales du Loiret

2.5.5 Corse

Versement 1514 W[130]

Direction régionale de l'environnement de Corse

Sommaire

1514 W 1 - 39: études produites et reçues concernant la **biodiversité**, les sites et paysages

1923-2004

Métrage linéaire: 4

Conditions d'accès : La consultation des documents s'effectue conformément au code du Patrimoine, art. 213-1

Lieu de conservation : Archives départementales de la Corse-du-Sud

---

Versement 1596 W[131]

D**irection régionale de l'environnement de Corse**

Sommaire

1596 W 1 - 17: Financement d'études ou de projets d'opérations terminées relatives à l'environnement dans le cadre de différents programmes concernant la **biodiversité**, les sites et paysages

1999-2008

Métrage linéaire: 2

Conditions d'accès : La consultation des documents s'effectue conformément au code du Patrimoine, art. 213-1

[130] *Répertoire détaillé https://ressources.histoire-environnement.org/Repertoire-d-archives-detaille-DIREN-Corse-etudes-produites-et-recues-1923-2004//*

[131] *Répertoire détaillé https://ressources.histoire-environnement.org/Repertoire-d-archives-detaille-DIREN-Corse-Financement-d-etudes-relatives-a-l*

Lieu de conservation : Archives départementales de la Corse-du-Sud

---

Versement 1502 W[132]

Direction régionale de l'environnement de Corse

Sommaire

1502 W 1 - 26: Financement d' études, 1986-2002

notamment

1502 W 9: Assistance architecturale et réhabilitation du bâti Parc naturel régional de Corse PNRC (2002) ; Protection et gestion grande faune 1994-1995 PNRC (2002).

Façades de la ville de Bastia (2002) ; Verger conservatoire de Corte PNRC (2002) ; Plan de paysage de Biguglia (2002) ; Façades de la ville d'Ajaccio (2002).

1502 W 21 - 23 : Parc marin international des Bouches de Bonifacio

dossiers DOCUP et INTERREG

2002

Métrage linéaire: 2,60

Conditions d'accès : La consultation des documents s'effectue conformément au code du Patrimoine, art. 213-1

Lieu de conservation : Archives départementales de la Corse-du-Sud

[132] *Répertoire détaillé https://ressources.histoire-environnement.org/Repertoire-d-archives-detaille-DIREN-Corse-etudes-Parc-marin-international-des*

2.5.6 Franche-Comté

Versement 2151W[133]

Nom du producteur

Préfecture du Doubs

Direction du développement durable

Mission environnement

Sommaire

2151 W1-5: commission départementale des sites, perspectives et paysages du Doubs, 1999-2005

2151 W6: Chartes locales pour l'environnement, 1993-2005

2151 W7-45: Eau, 1979-2009

2151 W46-57: Espaces naturels protégés, 1971-2009

2151 W58-71: Faune et flore protégés, 1963-2005

2151 W72-221: Installations classées pour la protection de l'environnement (ICPE), 1965-2000

2151 W222-227: Lutte contre les pollutions, 1981-2009

2151 W228-236: Autres dossiers de l'environnement: Agence de l'environnement et de la maîtrise de l'énergie, réglementation sur la publicité et les enseignes, Mission interservices de contrôle de la chaîne alimentaire (MISA), percement du tunnel sous la citadelle de Besançon, Vente d'eau en bouteille par la ville de Besançon, autorisation d'exploiter =, 1981-2009

Conditions d'accès : La consultation des documents s'effectue conformément au code du Patrimoine, art. 213-1 à 3

Métrage linéaire : 16,50 mètres linéaires

Lieu de conservation

Archives départementales du Doubs

[133] *Répertoire détaillé https://ressources.histoire-environnement.org/Repertoire-d-archives-detaille-prefecture-du-Doubs-developpement-durable-1963*

Versement 1965W[134]

Nom du producteur

Direction régionale de l'environnement de Franche-Comté

Direction et secrétariat de direction

Sommaire

Dossiers de gestion préparatoires remis par les différents services de la DIREN et questionnaires servant à leur élaboration, rapports d'inspection provisoires et final avec recommandations,...

Conditions d'accès : La consultation des documents s'effectue conformément au code du Patrimoine, art. 213-1 à 3

Années 1982-2008

Description physique : 2,10 mètres linéaires

Lieu de conservation : Archives départementales du Doubs

[134] *Répertoire détaillé https://ressources.histoire-environnement.org/Repertoire-d-archives-detaille-DREAL-Franche-Comte-activites-inspections*

Versement 2286 W[135]

Préfecture du Jura

Sommaire

Art 1-113: sites protégés, environnement, **biodiversité**, catastrophes naturelles, développement durable, pollution et **assainissement**

1910-2011

Métrage linéaire: 13,30

Conditions d'accès : La consultation des documents s'effectue conformément au code du Patrimoine, art. 213-1

Lieu de conservation : Archives départementales du Jura

2.5.7 Ile-de-France

Versement 2484 W[136]

Préfecture de l'Essonne

Délégation au développement durable et solidaire

Sommaire

Art 1-79: Agenda 21, 1977-2013

Métrage linéaire: 8

Conditions d'accès : La consultation des documents s'effectue conformément au code du Patrimoine, art. 213-1

Lieu de conservation : Archives départementales de l'Essonne

[135] *Répertoire détaillé https://ressources.histoire-environnement.org/Repertoire-d-archives-detaille-Prefecture-du-Jura-Sites-proteges-environnemen*

[136] *Répertoire détaillé https://ressources.histoire-environnement.org/Repertoire-d-archives-detaille-Prefecture-de-l-Essonne-Agenda-21-1977-2013*

2.5.8 Midi-Pyrénées

Versement 7823 W[137]

Préfecture de région de Midi-Pyrénées

Sommaire

Art 1-161: expertise et pilotage des programmes européens, 1989-2014

Métrage linéaire: 20

Conditions d'accès : La consultation des documents s'effectue conformément au code du Patrimoine, art. 213-1

L**ieu de conservation** : Archives départementales de la Haute-Garonne

---

Versement 7824 W [138]

Préfecture de région de Midi-Pyrénées

Sommaire

Art 1-124: Affaires européennes, gestion opérationnelle des programmes 1989-1993 et 1994-1999 financés par le fonds européen de développement régional (FEDER), 1987-2005

Métrage linéaire: 15

Conditions d'accès : La consultation des documents s'effectue conformément au code du Patrimoine, art. 213-1

Lieu de conservation : Archives départementales de la Haute-Garonne

[137] *Répertoire détaillé https://ressources.histoire-environnement.org/Repertoire-d-archives-detaille-Prefecture-Midi-Pyrenees-expertise-et-pilotage*

[138] *Répertoire détaillé https://ressources.histoire-environnement.org/Repertoire-d-archives-detaille-Prefecture-Midi-Pyrenees-expertise-et-pilotage-2396*

2.5.9 Poitou-Charentes

Versement 2289 W[139]

Nom du producteur

Direction régionale de l'environnement de Poitou-Charentes

Service : Aménagement durable

Sommaire
Art 1-2 : Programme de développement : actions de conseil et de soutien auprès d'autres services et organismes publics, 1999-2002

Nombre d'articles : 2

Métrage linéaire : 0,20

Conditions d'accès : La consultation des documents s'effectue conformément au code du Patrimoine, art. 213-1 à 3

Lieu de conservation : Archives départementales de la Vienne

Versement 2860 W[140]

Nom du producteur

Direction régionale de l'environnement, de l'aménagement et du logement de Poitou-Charentes

Mission communication documentation

Sommaire

Art 1-15 : Communication interne : relais de manifestations nationales, visite d'agents du Ministère de l'Environnement en Poitou-Charentes

Nombre d'articles : 15

Métrage linéaire : 1,50

Conditions d'accès : La consultation des documents s'effectue conformément au code du Patrimoine, art. 213-1 à 3

[139] *Répertoire détaillé https://ressources.histoire-environnement.org/article942*
[140] *Répertoire détaillé https://ressources.histoire-environnement.org/Repertoire-d-archives-detaille-DREAL-Poitou-Charentes-1993-2010*

Lieu de conservation : Archives départementales de la Vienne

Versement 2900 W[141]

Nom du producteur

Direction régionale de l'environnement, de l'aménagement et du logement de Poitou-Charentes

Sommaire

Art 1-5 : Administration générale : rapports d'inspection générale, avis de la DIREN, 1993-2009

Art 5-14 : budget, personnel, instance paritaires, 1984-2009

Conditions d'accès : La consultation des documents s'effectue conformément au code du Patrimoine, art. 213-1 à 3

Nombre d'articles : 15

Métrage linéaire : 1,50

Lieu de conservation : **Archives départementales de la Vienne**

Versement 2932 W[142]

Préfecture de la Vienne

Direction de l'environnement et de l'agriculture

Sommaire

2932 W 1: DVD "Planète environnement". Une production du Centre national d'enseignement à distance (CNED), avec le soutien du département.

2004

[141] *Répertoire détaillé https://ressources.histoire-environnement.org/Repertoire-d-archives-detailles-DREAL-Poitou-Charentes-1984-2009*

[142] *Répertoire détaillé https://ressources.histoire-environnement.org/Repertoire-d-archives-detaille-Prefecture-Vienne-DVD-Planete-environnement-2004*

Métrage linéaire: 0,02

Conditions d'accès : La consultation des documents s'effectue conformément au code du Patrimoine, art. 213-1

Lieu de conservation : Archives départementales de la Vienne

Versement 4007 W[143]

Direction régionale de l'environnement, de l'aménagement et du logement de Poitou-Charentes

Sommaire

4007 W 1-4007 W 13: Photographies des services de communication de la Direction régionale de l'équipement Poitou-Charentes et de la DREAL Poitou-Charentes.

1972-2003

Métrage linéaire: 1,65

Conditions d'accès : La consultation des documents s'effectue conformément au code du Patrimoine, art. 213-1

Lieu de conservation : Archives départementales de la Vienne

Versement 2418 W[144]

Direction régionale de l'environnement, de l'aménagement et du logement de Poitou-Charentes

Sommaire

2418 W 1: Portage de politiques publiques (1990-2005) ;

communication par voie de presse (2003-2005) ;

manifestation de convivialité (1990-1993).

1990-2005

[143] *Répertoire détaillé https://ressources.histoire-environnement.org/Repertoire-d-archives-detaille-DREAL-Poitou-Charentes-Photographies-des*

[144] *Répertoire détaillé https://ressources.histoire-environnement.org/Repertoire-d-archives-detaille-DREAL-Poitou-Charentes-communication-1990-2005*

Métrage linéaire: 0,15

Conditions d'accès : La consultation des documents s'effectue conformément au code du Patrimoine, art. 213-1

Lieu de conservation : Archives départementales de la Vienne

Versement 3114 W[145]

Direction régionale de l'environnement, de l'aménagement et du logement de Poitou-Charentes

Sommaire

3114 W 1: Plan de communication (2010-2011) ;

préfiguration DREAL (2009-2011) ;

communication externe (2010-2011) ;

communication externe Direction régionale et départementale de l'équipement (DRDE) (2007-2008) ;

communication interministérielle (2011) ;

fonctionnement (2011).

2007-2011

Métrage linéaire: 0,1

Conditions d'accès : La consultation des documents s'effectue conformément au code du Patrimoine, art. 213-1

Lieu de conservation : Archives départementales de la Vienne

[145] *Répertoire détaillé https://ressources.histoire-environnement.org/Repertoire-d-archives-detaille-DREAL-Poitou-Charentes-communication-2007-2011*

Versement 2288 W[146]

Direction régionale de l'environnement de Poitou-Charentes

Sommaire

2288 W 1: Administration générale (1999-2009) ;

Communication (1994-2000).

1994-2009

Métrage linéaire: 0,3

Conditions d'accès : La consultation des documents s'effectue conformément au code du Patrimoine, art. 213-1

Lieu de conservation : **Archives départementales de la Vienne**

2.5.10 Provence-Alpes-Côte d'Azur

Versement 2501W[147]

Direction régionale de l'environnement de Provence-Alpes-Côte-d'Azur

Sommaire

Art 1-58 : **Etudes et publications de la Délégation régionale de l'architecture et de l'environnement (DRAE) et de la Direction régionale de l'environnement (DIREN)**

1980-2007

Nombre d'articles : 58

Communicabilité libre

Lieu de conservation: Archives départementales des Bouches-du-Rhône

[146] *Répertoire détaillé https://ressources.histoire-environnement.org/Repertoire-d-archives-detaille-DIREN-Poitou-Charentes-communication-1994-2009*

[147] *Répertoire détaillé https://ressources.histoire-environnement.org/Repertoire-d-archives-detaille-DIREN-PACA-etudes-et-publications-1980-2007*

Versements : 83W ; 137 W ; 149W ; 160 W ; 185W ; 252W[148]

Direction départementale des territoires et de la mer du Var, préfecture, conseil général

Sommaire

Aménagement hydraulique, gestion des bassins et **barrages**, traitement des eaux usées, aménagement des plages, travaux en mer, protection de la nature, Pollution de l'eau, traitement des déchets.

1832-2002

Lieu de conservation : **Archives départementales du Var**

2.5.11 Rhône-Alpes

Versement 5509 W[149]

Conseil général du Rhône

Sommaire

Art 1-15: fonctionnement de la maison rhodanienne de l'environnement, 1988-2016

Métrage linéaire: 1,50

Conditions d'accès : La consultation des documents s'effectue conformément au code du Patrimoine, art. 213-1

Lieu de conservation : Archives départementales du Rhône

[148] *Répertoire détaillé https://ressources.histoire-environnement.org/Repertoire-methodique-des-archives-DDTM83-eau-mer-protection-de-la-nature*

[149] *Répertoire détaillé https://ressources.histoire-environnement.org/Repertoire-d-archives-detaille-Conseil-general-du-Rhone-fonctionnement-de-la*

Versement 2155 W[150]

Observatoire savoyard de l'environnement

Sommaire

Art. 1 à 2 : observatoire savoyard de l'environnement, création : évènements préparatoires, mise en place, pilotage, fonctionnement , communication, comptabilité - 1987-2008

Art. 3 à 8 : bulletin annuel de l'Observatoire, dossier d'élaboration : recueil de données (études, enquêtes, synthèse interne, recueil de données) ; dossier éditorial (comptes-rendus de réunions, planning, mise en page) ; dossier communication (maquettes, textes, illustrations, un exemplaire) - 1992-2005

Métrage linéaire: 0,80

Conditions d'accès : La consultation des documents s'effectue conformément au code du Patrimoine, art. 213-1

Lieu de conservation : Archives départementales de la Savoie

2.6 Europe et international[151]

Historique du service producteur

Le Secrétariat général (SG) est chargé d'assister les ministres[152] dans l'administration du ministère (fonction financière, ressources humaines, tutelle des établissements publics nationaux, stratégie de communication interne et externe, questions juridiques, élaboration de la position du ministre à l'international et en Europe, politique de défense et de sécurité du périmètre du ministère). Ce service résulte de la fusion de l'ancien secrétariat général du ministère de l'équipement, de la Direction générale de l'administration et du développement et du développement (DGAD) devenue Direction générale de l'administration, des finances et des affaires internationales du ministère de l'environnement.

[150] *Répertoire détaillé https://ressources.histoire-environnement.org/Repertoire-d-archives-detaille-Observatoire-savoyard-de-l-environnement*

[151] *Voir aussi fonds Serge Antoine https://ressources.histoire-environnement.org/Repertoire-d-archives-detaille-Serge-Antoine-Amenagement-du-territoire*

[152] Décret no 2008-780 du 9 juillet 2008

Versement 20080052[153]

Ministère : Ecologie et développement durable
Direction générale : Administration, finances et affaires internationales
Sous direction : service des affaires internationales

Sommaire
Art 1-15 : Soutien financier du programme communautaire LIFE (CEE) pour des opérations en France , 1991-2000

Communicabilité : libre
Nombre d'articles : 15
Métrage linéaire : 5.00 ml (15 dimabs)
Lieu de conservation : Archives nationales

Versement 20060155[154]

Ministère : Écologie et développement durable

Direction : Nature et paysages

Sous-Direction : Mission internationale

Sommaire

Art 1-3 : Généralités, 1985-2003

Art 4-8 : Biodiversité, 1985-2002

Art 9-66 : Conventions internationales, organismes et coopérations, 1979-2004

Art 67-79 : Fonds français pour l'environnement mondial (FFEM), 1980-2003

Art 80-94 : Antarctique Terres australes et antarctiques françaises (TAAF), 1959-2000

Art 95-103 : Outre-mer et Caraïbes, 1978-2000

Art 104-121 : Convention de Washington sur le commerce international d'espèces de faune et de flore sauvages menacées d'extinction (CITES), 1968-2001

Art 122-124 : Parcs nationaux, espaces naturels et forêts, 1986-2002

Art 125-127 : Patrimoine mondial, 1989-1996

Art 128-129 : Programme des nations unies pour l'environnement (PNUE), 1988-1997

[153] *Répertoire détaillé https://ressources.histoire-environnement.org/Repertoire-d-archives-detaille-Soutien-financier-du-programme-communautaire*
[154] *Répertoire détaillé https://ressources.histoire-environnement.org/Repertoire-d-archives-detaille-Administration-centrale-Nature-et-paysages*

Art 130 : Diplôme européen, 1980-1991

Art 131-132 : Communauté économique européenne (CEE) : instrument financier d'appui de la politique communautaire de l'environnement LIFE , 1993-1999

Art 133-143 : Contentieux CEE/France, 1985-1999

Conditions d'accès : La consultation des documents s'effectue conformément au code du Patrimoine, art. 213-1 à 3

Nombre d'articles : 114

Métrage linéaire : 14 ml

Lieu de conservation : Archives nationales

Versement 19910580[155]

Ministère : Environnement

Direction : Protection de la nature

Sous-Direction : Mission internationale

Sommaire

Art 1-19 : Relations internationales et conventions en matière de protection de la nature

- Organisation des nations unies (ONU) et Programme des Nations Unies pour l'environnement (PNUE), 1949-1985

- Union internationale pour la conservation de la nature (UICN), 1947-1985

- conventions de Ramsar et de Bonn, 1971-1985

Art 20-77 : Coopération européenne - Communauté économique européennes (CEE) :

- Réunions et programmes d'action concernant l'environnement, préparation de directives sur la conservation des oiseaux sauvages, 1973-1987

- Conseil de l'Europe et convention de Berne : conférences ministérielles, comité de sauvegarde de la nature, documentation, 1967-1986

Art 78-87 : Relations bilatérales avec l'URSS, la Hongrie et le Québec, et divers, 1972-1982

Conditions d'accès : La consultation des documents s'effectue conformément au code du Patrimoine, art. 213-1 à 3

[155] *Répertoire détaillé https://ressources.histoire-environnement.org/Repertoire-d-archives-detaille-Administration-centrale-relations*

Nombre d'articles : 87

Métrage linéaire : 29 ml

Lieu de conservation : Archives nationales

Versement 20080054[156]

Ministère : Écologie et développement durable

Direction générale: Administration, finances et affaires internationales

Sous direction : Service des affaires internationales

Sommaire

Art 1 : Illustrations de la politique de la France pour l'environnement, 1990

Art 1 (suite)-10 : Conférences, conventions, sommets internationaux, 1970-2002

Art 10 (suite)-37 : Instances internationales, 1970-2001

Art 38-39 : Coopération de l'Europe avec d'autres pays, 1975-1991

Art 40 : Protection internationale de l'eau, 1982-1986

Art 40 (suite)-45 : Protection internationale des forêts, 1983-1998

Conditions d'accès : La consultation des documents s'effectue conformément au code du Patrimoine, art. 213-1 à 3

Nombre d'articles : 15

Métrage linéaire : 5.00 ml (15 dimabs)

Lieu de conservation : Archives nationales

[156] *Répertoire détaillé https://ressources.histoire-environnement.org/Repertoire-d-archives-detaille-affaires-internationales-conferences-cooperation*

Versement 20080052[157]

Ministère : Écologie et développement durable

Direction générale : Administration, finances et affaires internationales

Sous direction : service des affaires internationales

Sommaire

Art 1-15 : Soutien financier du programme communautaire LIFE (Communauté économique européenne CEE) pour des opérations en France , 1991-2000

Conditions d'accès : La consultation des documents s'effectue conformément au code du Patrimoine, art. 213-1 à 3

Nombre d'articles : 15

Métrage linéaire : 5.00 ml (15 dimabs)

Lieu de conservation : Archives nationales

2.7 Communication information

2.7.1 Administration centrale

Versement 20080055[158]

Ministère : Écologie et développement durable

Direction : Secrétariat général

Sous direction : Département communication et information

Sommaire

Campagnes d'information

Art. 1-7 : journées nationales de l'environnement, 1990-2002

Art. 8 : journées « Printemps de l'environnement », 1987-2002

Art. 8 (suite) : parrainage d'opérations de sensibilisation, 1992-2001

Art. 9-14 : sommet de Rio « Planète Terre », campagne « En ville sans ma voiture », « Bien dans ma ville », 1991-2003

[157] *Répertoire détaillé https://ressources.histoire-environnement.org/Repertoire-d-archives-detaille-Soutien-financier-du-programme-communautaire*

[158] Répertoire détaillé https://ressources.histoire-environnement.org/Repertoire-d-archives-detaille-Administration-centrale-Campagnes-d-information

Art. 15-16 : campagnes sur le bruit, la forêt, les paysages, **l'eau** et la **sécheress**e, 1990-1993

Art. 17-20 : chantiers de jeunesse, 1987-1997

Art . 20 (suite)-22 : semaine du développement durable, 2002-2004

Art. 22 (suite)-23 : Plan national pour l'environnement (PNE), actions de communications, salon Pollutec, 1990-2003

Art. 23 (suite) : Fonds national de développement de la vie associative (FNDVA), 1993-2001

Conditions d'accès : La consultation des documents s'effectue conformément au code du Patrimoine, art. 213-1 à 3

Nombre d'articles : 23

Métrage linéaire : 8 (23 dimabs)

Lieu de conservation : Archives nationales

Versement 20070117[159]

Ministère : Écologie et développement durable

Direction générale: Administration, finances et affaires internationales

Sous direction : Qualité de la vie et information

Bureau : Département communication et information

Sommaire

Art 1-10 : Campagne nationale World wildlife found (WWF), en partenariat avec le ministère en faveur du patrimoine naturel de l'Outre-mer : affiches, 2004

Conditions d'accès : La consultation des documents s'effectue conformément au code du Patrimoine, art. 213-1 à 3

Nombre d'articles : 10

Lieu de conservation : Archives nationales

[159] *Répertoire détaillé https://ressources.histoire-environnement.org/Repertoire-d-archives-detaille-campagne-nationale-WWF-en-faveur-du-patrimoine*

Versement 20070475[160]

Ministère : Ecologie et développement durable

Direction : Secrétariat général

Sous direction : Département communication et information

Sommaire

Affiches

Art 1-21 : Exposition pédagogique n°2 « Le développement durable pourquoi ? », pour chaque école de France : La **biodiversité** - Tout est vivant, tout lié : affiches , 2007

Art 21-27 : Développement durable, 2003-2006

Communicabilité : libre

Nombre d'affiches : 27

Lieu de conservation : Archives nationales

2.7.2 Bretagne

Versement 1279 W[161]

Délégation régionale à l'architecture et à l'environnement Bretagne

Sommaire

1279 W 1 - 168: dossiers de presse

1978-1980

Métrage linéaire: 15

Conditions d'accès : La consultation des documents s'effectue conformément au code du Patrimoine, art. 213-1

Lieu de conservation : Archives départementales d'Ille-et-Vilaine

[160] Répertoire détaillé https://ressources.histoire-environnement.org/Repertoire-d-archives-detaille-Administration-centrale-Exposition-La

[161] *Répertoire détaillé https://ressources.histoire-environnement.org/Repertoire-d-archives-detaille-DRAE-Bretagne-dossiers-de-presse-1978-1980*

Versement 2057 W[162]

Direction régionale de l'environnement de Bretagne

Sommaire

2057 W 1 - 128: Protection de l'environnement, documentation (cassettes VHS) dont mer d'Iroise

1982-2001

Métrage linéaire: 1

Conditions d'accès : La consultation des documents s'effectue conformément au code du Patrimoine, art. 213-1

Lieu de conservation : Archives départementales d'Ille-et-Vilaine

---

Versement 2058 W[163]

Direction régionale de l'environnement de Bretagne

Sommaire

2058 W 1 - 17: Protection de l'environnement, documentation (diapositives)

1973-1988

Métrage linéaire: 1

Conditions d'accès : La consultation des documents s'effectue conformément au code du Patrimoine, art. 213-1

Lieu de conservation : Archives départementales d'Ille-et-Vilaine

[162] *Répertoire détaillé https://ressources.histoire-environnement.org/Repertoire-d-archives-detaille-DIREN-Bretagne-Protection-de-l-environnement*

[163] *Répertoire détaillé https://ressources.histoire-environnement.org/Repertoire-d-archives-detaille-DIREN-Bretagne-Protection-de-l-environnement-3980*

Versement 2059 W[164]

Direction régionale de l'environnement de Bretagne

Sommaire

2059 W 1 - 22: Protection de l'environnement, documentation : revue de presse

1999-2008

Métrage linéaire: 2

Conditions d'accès : La consultation des documents s'effectue conformément au code du Patrimoine, art. 213-1

Lieu de conservation : Archives départementales d'Ille-et-Vilaine

---

Versement 2170 W [165]

Direction régionale de l'environnement de Bretagne

Sommaire

2170 W 1-1-33: Dossiers documentaires, 1991-1994

1991-1994

Métrage linéaire: 1

Conditions d'accès : La consultation des documents s'effectue conformément au code du Patrimoine, art. 213-1

Lieu de conservation : Archives départementales d'Ille-et-Vilaine

[164] *Répertoire détaillé https://ressources.histoire-environnement.org/Repertoire-d-archives-detaille-DIREN-Bretagne-Protection-de-l-environnement-3981*

[165] *Répertoire détaillé https://ressources.histoire-environnement.org/Repertoire-d-archives-detaille-DIREN-Bretagne-Dossiers-documentaires-1991-1994*

2.7.3 Ile-de-France

Versement 1472W[166]

Conseil d'architecture d'urbanisme et d'environnement d'Essonne

Sommaire

1472W 1: Fonds audiovisuel

1965-1968

Présentation du contenu: un film 16 mm

Conditions d'accès: La consultation des documents s'effectue conformément au code du Patrimoine, art. 213-1

Lieu de conservation : Archives départementales de l'Essonne

2.7.4 Languedoc-Roussillon

Versement 2503W

Sommaire

Art 1-36 : photographies concernant les ports, travaux maritimes, littoral

1901-1995

Nombre d'articles : 36

Conditions d'accès : La consultation des documents s'effectue conformément au code du Patrimoine, art. 213-1 à 3

Lieu de conservation : Archives départementales de l'Hérault

Versement 4SP

Sommaire

Art 1-9 : photographies concernant les travaux du **canal** du Rhône à Sète

[1906-1914]

[166] *Répertoire détaillé https://ressources.histoire-environnement.org/Repertoire-d-archives-detaille-CAUE-Essonne-fonds-audiovisuel-1965-1968*

Nombre d'articles : 9

Conditions d'accès librement communicable

Lieu de conservation : Archives départementales de l'Hérault

2.7.5 Limousin

Versement 1979W[167]

Direction régionale de l'environnement du Limousin

Secrétariat général

Art 1-26 : comptabilité, communication, 1974-1997

Conditions d'accès : La consultation des documents s'effectue conformément au code du Patrimoine, art. 213-1 à 3

Nombre d'articles : 26

Métrage linéaire : 2.6 ml

Lieu de conservation : Archives départementales de la Haute-Vienne

2.7.6 Lorraine

Versement 2181W[168]

Direction régionale de l'environnement, d'aménagement et du logement de Lorraine

Sommaire

Art 1-4 : généralités

Art 5-21 : aménagement du territoire

Art 22 : environnement

1974-2004

Nombre d'articles : 22

Métrage linéaire : 2,4 ml

[167] *Répertoire détaillé https://ressources.histoire-environnement.org/Repertoire-d-archives-detaille-DIREN-Limousin-Secretariat-general-1974-1999*

[168] *Répertoire détaillé https://ressources.histoire-environnement.org/Repertoire-d-archives-detaille-fonctionnement-de-la-DIREN-Lorraine-1974-2004*

Conditions d'accès : La consultation des documents s'effectue conformément au code du Patrimoine, art. 213-1 à 3

Lieu de conservation : Archives départementales de la Moselle

---

Versement 2652W[169]

Direction régionale de l'environnement, d'aménagement et du logement de Lorraine

Sommaire

Art 1-6: direction, 1984-2009

Art 7-21: communication, 1972-2006

Art 22: secrétariat général, 1991-2008

Art 23-113: transports, 1967-2002

1967-2009

Nombre d'articles : 113

Métrage linéaire : 14 ml

Conditions d'accès : La consultation des documents s'effectue conformément au code du Patrimoine, art. 213-1 à 3

Lieu de conservation : Archives départementales de la Moselle

[169] *Répertoire détaillé https://ressources.histoire-environnement.org/Repertoire-d-archives-detaiie-DREAL-Lorraine-direction-communication-1967-2009*

2.7.7 Midi-Pyrénées

Versement 7749 W[170]

Direction régionale de l'environnement, de l'aménagement et du logement de Midi-Pyrénées

Sommaire

Art 1-6004: Versement des anciens services de la DRE (Direction régionale de l'équipement), de la DRAE (Délégation régionale à l'architecture et l'environnement) et de la DIREN (Direction régionale de l'environnement)

études généralistes, stratégiques ou thématiques ainsi que des méthodes ou des outils afin de produire, diffuser et rendre appropriable diverses connaissances (foncier, pollution des milieux, aménagement durable...), 1973-1995

Importance matérielle : 6004 documents (20 liasses, 1 vidéo, 2 cassettes audio, 4393 diapositives, 2000 négatifs, 5 cartes postales et 383 tirages papier

Conditions d'accès : La consultation des documents s'effectue conformément au code du Patrimoine, art. 213-1

Lieu de conservation : Archives départementales de la Haute-Garonne

2.7.8 Pays-de-la-Loire

Versement 2244 W[171]

Direction régionale de l'environnement des Pays-de-la-Loire

Présentation du contenu

Ce versement concerne l'opération interministérielle "1000 défis pour ma planète". Elle a été mise en place en 1993 pour permettre de réaliser des actions concrètes en faveur de l'environnement ou plus généralement du développement durable initiées par des jeunes de moins de 25 ans avec des enseignants, éducateurs ou animateurs. Ses objectifs étaient fixés par les ministères concernés, les comités de pilotage régionaux assurant l'organisation au niveau de chaque région. Un jury régional évaluait les projets proposés et attribuait le label "1000 défis pour ma planète". Ce dispositif a été remplacé en 2008 par l'opération "Un défi pour ma planète".

[170] *Répertoire détaillé https://ressources.histoire-environnement.org/Repertoire-d-archives-detaille-DREAL-Midi-Pyrenees-etudes-generalistes*

[171] *Répertoire détaillé https://ressources.histoire-environnement.org/Repertoire-d-archives-detaille-DIREN-Pays-de-la-Loire-1000-defis-pour-ma*

Mode de classement

2244 W 1-2 : organisation

2244 W 3-9 : défis

2244 W 10 : réalisation

2244 W 11-12 : communication

2244 W 13 : bilans

Dates extrêmes

1993-2001

Métrage linéaire : 1,30 ml

Conditions d'accès : La consultation des documents s'effectue conformément au code du Patrimoine, art. 213-1 à 3

Lieu de conservation : Archives départementales de la Loire Atlantique

2.7.9 Poitou-Charentes

Versement 2148 W[172]

Direction régionale de l'environnement de Poitou-Charentes

Sommaire

Art 1-8 : Administration Générale, 1993-2005

Art 9 : Budget comptabilité, 1994-1998

Art 10 : Personnel, 1994-2004

Art 11-12 : **Communication**, 1993-2009

Nombre d'articles : 12

Métrage linéaire : 1,20

Conditions d'accès : La consultation des documents s'effectue conformément au code du Patrimoine, art. 213-1 à 3

Lieu de conservation : Archives départementales de la Vienne

[172] *Répertoire détaillé https://ressources.histoire-environnement.org/Repertoire-d-archives-detailles-DIREN-Poitou-Charentes-1993-2009*

Versement 2288 W[173]

Direction régionale de l'environnement de Poitou-Charentes

Secrétariat général

Sommaire

Art 1-2 : Administration Générale, 1999-2009

Art 3 : Communication, 1994-2000

Nombre d'articles : 3

Métrage linéaire : 0,30

Conditions d'accès : La consultation des documents s'effectue conformément au code du Patrimoine, art. 213-1 à 3

Lieu de conservation : Archives départementales de la Vienne

2.7.10 Martinique

Versement 1232W[174]

Direction départementale de l'équipement de la Martinique

Secrétariat général

Sommaire

Art 1-5 : Organisation des services. Rapports d'activités. Politique de **communication**. Communication consécutive au passage du cyclone Allen le 4 août 1980

1959-1980

Conditions d'accès : La consultation des documents s'effectue conformément au code du Patrimoine, art. 213-1 à 3

Nombre d'articles :5

[173] *Répertoire détaillé https://ressources.histoire-environnement.org/Repertoire-d-archives-detaille-DREAL-Poitou-Charentes-1993-2010*

[174] *Répertoire détaillé https://ressources.histoire-environnement.org/Repertoire-d-archives-detaille-DDE-Martinique-fonctionnement-activites-cyclone*

***Aperçu* des fonds d'archives publiques et privées concernant la protection de la nature ; eau-biodiversité**

Métrage linéaire : 0.50 ml

Lieu de conservation : Archives départementales de la Martinique

*3. C*limat

Archives du climat à Météo-France[175]

Site Internet Météo-France

Météo-France conserve des tableaux d'observations météorologiques faites en France métropolitaine, en Outre-mer et dans ses anciennes colonies depuis la fin du 17e siècle, date des premières mesures instrumentées.

Ce site donne accès aux inventaires de ces archives, témoins du climat passé, conservées à Météo-France ou en dépôt aux Archives nationales, et permet la consultation gratuite des documents numérisés en ligne.

Contacts

archives.climat@meteo.fr

Sous-série 7 M[176]

Agriculture, eaux et forêts de l'Aude

Sommaire

Météorologie

Commission météorologique du département de l'Aude

7 M 326 Instructions, documentation, correspondance. 1879-1938

7 M 327 Bulletins annuels pour les années 1898, 1900, 1901 et 1910. 1899-1911

7 M 1710 Commission météorologique de l'Aude.- Création, organisation : arrêtés, liste des membres, instructions, correspondance ;

Diplômes et médailles attribués aux observateurs météorologiques : instructions, propositions, correspondance. 1930-1939

7 M 1711 Commission de glaciologie et météorologie des Pyrénées.- Désignation d'officiers de la conservation de Carcassonne comme membres : correspondance. 1932

7 M 1712 L'Aude agricole et météorologique 1936-1937, Société centrale d'agriculture de l'Aude, bulletin spécial, Carcassonne, 88 p.

Stations d'avertissements et d'observations météorologiques

7 M 328 Station d'avertissement météorologique de Narbonne.- Fonctionnement : rapport, correspondance. 1911

[175] *Répertoire détaillé https://ressources.histoire-environnement.org/Archives-du-climat-a-Meteo-France-2158*

[176] *Répertoire détaillé https://ressources.histoire-environnement.org/Repertoire-d-archives-detaille-Agriculture-eaux-et-forets-de-l-Aude*

7 M 329 Observations météorologiques et entomologiques.- Financement de stations d'essais agricoles : délibérations des conseils municipaux, correspondance.

1911-1913

7 M 330 Observations météorologiques.- Relevés annuels des observations de la station météorologique de Narbonne (1894-1898) ; observations mensuelles agricoles et météorologiques de la société centrale d'agriculture de l'Aude

(novembre 1936-janvier 1939). 1894-1939

Observations météorologiques

7 M 1699 Instructions. 1925-1937

7 M 1700 Influence du boisement des montagnes sur le climat : rapports, réponses des maires de Limoux et Montréal à un questionnaire du préfet. 1821-1822

7 M 1701 Stations météorologiques : installation, recensement, inventaires des équipements, demandes de crédits. 1921-1940

7 M 1702 Observations météorologiques : relevés pluviométriques, états des chutes de neige, rapports, correspondance. 1871-1940

7 M 1703 Observations sur les phénomènes de la végétation et sur les animaux : états pour le département de l'Aude. 1932-1937

7 M 1704 Observations nivométriques.- Travaux exécutés par les brigadiers et les gardes : états, rétribution. 1924-1939

7 M 1705 Station de Davejean.- Observations sur les orages, les phénomènes de la végétation, les animaux : comptes rendus journaliers. 1914-1929

7 M 1706*-1709* Station de Lespinassière.- Observations météorologiques : calepins d'observations. 1922-1941

Métrage linéaire: 1,60

Conditions d'accès : La consultation des documents s'effectue conformément au code du Patrimoine, art. 213-1

Lieu de conservation : Archives départementales de l'Aude

Série 7 M , **versements** 1250 W, 1477 W, 536 W[177]

Préfecture de la Corrèze

Direction départementale de l'agriculture de la Corrèze

Direction départementale de l'équipement de la Corrèze

Sommaire

Climatologie : observations météorologiques, statistiques.

1917-1980

Métrage linéaire: 2

Conditions d'accès : La consultation des documents s'effectue conformément au code du Patrimoine, art. 213-1

Lieu de conservation : Archives départementales de la Corrèze

---

Versement 1502 W[178]

Centre national de la recherche scientifique

Centre de Garchy

Sommaire

Art 1 à 7; Relevés scientifiques relatives au climat, documentation à la magnétométrie.

1965-1998

Métrage linéaire: 0,6

Conditions d'accès : La consultation des documents s'effectue conformément au code du Patrimoine, art. 213-1

Lieu de conservation : Archives départementales de la Nièvre

[177] Répertoire méthodique https://ressources.histoire-environnement.org/Repertoire-d-archives-methodique-Prefecture-de-la-Correze-DDE-DDA-Climatologie

[178] *Répertoire détaillé https://ressources.histoire-environnement.org/Repertoire-d-archives-detaille-CNRS-Garchy-Releves-scientifiques-1965-1998*

4. Eau, biodiversité

Un Comité national de l'eau (CNE) consultatif a été créé par décret d'application de la loi n°64-1245 du 16 décembre 1964 relative au régime, à la répartition et à la lutte contre la Pollution de l'eau (article 14) pour assister le secrétariat général pour l'étude des problèmes de l'eau rattaché au département ministériel de l'environnement. Une Mission interministérielle de l'eau (MIE) avait vu le jour par décret n°87-154 du 27 février de 1987 pour l'examen des projets de textes normatifs que les administrations souhaitent produire dans le domaine de l'eau, ainsi que des redevances perçues par les agences de l'eau, anciennes agences de bassin créées par la loi de 1964.

La Direction de l'eau (DE) a été créée en mai 1992 par transfert des attributions du service de l'eau rattaché jusqu'alors à la Direction de l'eau et de la prévention des pollutions et des risques (DEPPR).

Elle est composée à l'origine :

. d'une Mission Eau-Nitrate (MEN), secrétariat du Comité d'orientation pour la réduction de la Pollution de l'eau par les nitrates (CORPEN) créé en 1984 par une décision conjointe des ministres chargés de l'agriculture et de l'environnement Michel Rocard et Huguette Bouchardeau,

. de la sous direction du milieu aquatique et de la pêche,

. de la sous direction de la programmation et de l'action régionale,

. de la sous direction de la coordination interministérielle, des affaires juridiques et internationales.

A partir de 2002, les attributions étendues de la DE sont complétées par :

. la co-tutelle confirmée avec le ministère chargé de l'agriculture du CORPEN devenu fin 2004 Comité d'orientation pour des pratiques agricoles respectueuses de l'environnement, assisté par un secrétariat spécifique rattaché au directeur de l'eau (SCORPEN),

. de la sous direction de l'environnement aquatique et de la pêche,

. de la sous direction de la protection et de la Gestion de l'eau,

. de la sous direction de la programmation et des agences de l'eau,

. et de la sous direction de la coordination et de la réglementation.

A noter que les titres des sous directions ont peu évolué de 1992 à 2005.

Courant 2004 et 2005, 4 entités nouvelles sont mises en place au sein d'une direction de l'eau réorganisée :

. le Service central d'hydrométéorologie et d'appui à la prévision des inondations (SCHAPI) déconcentré à Toulouse,

. une sous direction du droit de l'eau, des affaires générales et financières,

. une sous direction de l'action territoriale, de la directive-cadre et de la pêche,

. une sous direction des milieux aquatiques et de la gestion de l'eau.

En 2008, la direction générale de la prévention et des risques, et la direction générale de l'aménagement, du logement de la nature héritent des attributions de l'ancienne direction de l'eau.

Vous trouverez dans ce chapitre quelques fonds d'archives couvrant la période XIX-XXe siècles. Les références sont issues de l'ouvrage d'Andrée Covol "Les sources de l'histoire de l'environnement", 2003

4.1 Milieux et biodiversité

La notion de Protection de la nature était mentionné dans les attributions du ministre délégué auprès du premier Ministre chargé de la protection de la nature et de l'environnement :"..le ministre [...] a pour mission d'assurer la protection des sites et paysages." (décret n°71-94 du 2 février 1971).

Une Direction de la protection de la nature (DPN), créée en 1975 jusqu'en 1992, était composée d'un service de la chasse et de la faune sauvage, d'un service de la pêche et de l'hydrobiologie et d'un service des espaces naturels.

A partir de 1993, la direction de la protection de la nature devient la Direction de la nature et des paysages. Elle était composée de 3 sous-directions : aménagement du paysage, chasse, faune, flore et espaces naturels

En 1998, la sous-direction aménagement du paysage est devenue sites et paysages. La Chasse, faune, flore est devenue Chasse, faune, flore sauvages. La sous-direction de l'évaluation environnementale et de l'aménagement durable est créée. La sous-direction espaces naturels a été maintenue.

En 2000, l'organigramme est maintenu, seule la sous-direction de l'évaluation environnementale et de l'aménagement durable disparaît.

En 2008 : la Direction générale de l'aménagement, du logement et de la nature (DGALN) hérite des attributions des anciennes directions de la nature et des paysages et de l'eau du ministère de l'écologie et celles concernant l'habitat et l'urbanisme du ministère de l'équipement.

Elle est composée d'une direction de l'habitat, de l'urbanisme et des paysages, d'une direction de l'eau et de la biodiversité et d'un service des affaires générales et de la performance.

Versements 4429 W, 2287 W, 4430 W, 2289 W, 2149 W, 2900 W, 2288 W, 2860 W, 2148 W, 2416[179]

Direction régionale de l'environnement Poitou-Charentes

Sommaire

Secrétariat général: budget et comptabilité, personnel, communication, 1983-2010

Service eau et milieux aquatiques: fonctionnement, réorganisation de l'hydrométrie régionale. - Bassins Loire-Bretagne et Adour-Garonne, espaces naturels sensibles..., , 1937-2006

Service Aménagement Durable: politique de développement durable, 1999-2002

Service Nature, Sites, Paysages: Protection et conservation des espaces naturels et des espèces, 1891-2010

Métrage linéaire : 40,40 ml

Conditions d'accès : La consultation des documents s'effectue conformément au code du Patrimoine, art. 213-1 à 3

Lieu de conservation : Archives départementales de la Vienne

[179] *Répertoire détaillé https://ressources.histoire-environnement.org/Repertoire-d-archives-methodique-DIREN-Poitou-Charentes-fonctionnement-1891*

4.1.1 Littoral et milieux marins

4.1.1.1 Administration centrale

Versement F/46/1-F/46/983[180]

Ministère : Marine marchande

Sommaire

F46/608-F46/658 : Délimitation du domaine public maritime : requête, enquête, cartes, relevés (XIXème siècle-1957)

Métrage linéaire : 16

Communicabilité : librement communicable

Lieu de conservation : Archives nationales

Versement 20144637[181]

Ministère : Marine marchande

Sommaire
Art 1-6 : Documents témoins conservés., 1870-1992
Art 7-33 : Fonctionnement de l'administration., 1960-1988
Art 34-41 : Réformes des services des affaires maritimes, 1967-1998
Art 42-45 : Implication du ministère de la mer dans une politique environnementale, établissement de la loi de protection du littoral, 1954-1990

Nombre d'articles : 45
Métrage linéaire : 4,10 ml
Communicabilité : libre
Lieu de conservation : Archives nationales

[180] *Répertoire détaillé https://ressources.histoire-environnement.org/Repertoire-d-archives-detaille-Administration-centrale-delimitation-du-domaine*
[181] *Répertoire détaillé https://ressources.histoire-environnement.org/Repertoire-d-archives-detaille-fonctionnement-de-la-Marine-marchande-1870-1998h*

Versement 19930445[182]

Ministère : **tourisme**

Service d'études et d'aménagement touristique du littoral

Sommaire

Art 1-93, 143-145, 153 (tour 589-681, 731-733, 741). Aménagement du **littoral : Dossiers de demande de prêts, de concession, projets, 1964-1978.**

Art 94-142, 177 (tour 682-730, 765) : Collection d'**études reçues ou commandées par le service, 1964-1980.**

Art 146-150 (tour 734-738) : Protection et aménagement du littoral des grands **lacs de Savoie et de Haute-Savoie, 1968-1979.**

Art 151 (Tour 739) : **Ports fluviaux : Projets d'aménagement, 1973-1976.**

Art 152 (tour 740) : **Parc national de port Cros, 1973-1977.**

Art 154-176 (tour 742-764) : Plan d'urbanisme Directeur pour les départements concernés, 1965-1970

Métrage linéaire : 17 ml

Conditions d'accès : La consultation des documents s'effectue conformément au code du Patrimoine, art. 213-1 à 3

Lieu de conservation : Archives nationales

[182] *Répertoire détaillé https://ressources.histoire-environnement.org/Repertoire-d-archives-detaille-ministere-du-tourisme-etudes-et-d-amenagement*

Versement 19930565[183]

Ministère : tourisme

Service d'études et d'aménagement touristique du littoral

Sommaire

Art 1-23 : **Photographies du littoral : Sites touristiques, équipements de loisirs ou de plaisance (diapositives) vers 1980.**

Art 24-28 : Diapositives de ports. Classement alphabétique par nom de ville. Art 29 : Diapositives concernant la plaisance et le littoral dans les DOM TOM.

Art 30 : Plaisance : **Diapositives d'équipement pour la plaisance à l'étranger.**

Art 31-37 : Photographies, négatifs, planches contact illustrant le littoral (art 23-25 tirages couleur)

Communicabilité : libre

Lieu de conservation : **Archives nationales**

Versement 19860098[184]

Ministère : Urbanisme, Logement et Transports
Direction : Urbanisme et paysages
Sous-direction : Planification

Sommaire
Stations et zones touristiques
Art 1-14 (AFU 9390-AFU 9403) : **aménagement du littoral**,
projets et concessions,
enquêtes d'utilité publique,
par région :
1961-1982
Art 15-17 (AFU 9404-AFU 9406) : aménagement des zones touristiques,
études techniques et environnement
1972-1982

[183] *Répertoire détaillé https://ressources.histoire-environnement.org/Repertoire-d-archives-detaille-ministere-du-tourisme-photographies-du-littoral*
[184] *Répertoire détaillé https://ressources.histoire-environnement.org/Repertoire-d-archives-detaille-Stations-et-zones-touristiques-1961-1982*

Communicabilité : libre
Nombre d'articles : 17
Métrage linéaire : 1.70 ml
Lieu de conservation : Archives nationales

Versement : 20120083[185]

Ministère : Equipement
Direction : Architecture et urbanisme

Sommaire
Art 1-51 : Politique de protection du littoral, 1960-1992
Art 52-99 : Politique de protection de la montagne, 1977-1992

Nombre d'articles : 99
Métrage linéaire : 11 ml
Communicabilité : libre
Lieu de conservation : Archives nationales

Versement 19990352[186]

Ministère : Équipement, Logement, Transports et Mer
Direction : Architecture et urbanisme

Sommaire
Dossiers établis par les Directions départementales de l'équipement (DDE) portant sur la mise en œuvre des servitudes de passage le long du littoral établies par la loi du 31 décembre 1976.
Art 1-4 : rapports, notes et cartes sur l'État et les programmes d'établissement des servitudes littorales par régions et départements, 1978-1984.
Art 5-9 : projet de tracé du passage pionnier le long du littoral de la Manche, dossiers et plans indicatifs par communes, 1981-1985.
Art 10-12 : dossiers d'approbation des modifications ou suspensions des servitudes littorales établies dans le département des Côtes-du-Nord, 1985-1986.

[185] *Répertoire détaillé https://ressources.histoire-environnement.org/Repertoire-d-archives-detaille-Administration-centrale-protection-du-littoral*
[186] *Répertoire détaillé* https://ressources.histoire-environnement.org/Repertoire-d-archives-detaille-mise-en-oeuvre-des-servitudes-de-passage-le-long

Communicabilité : libre
Nombre d'articles : 12
Métrage linéaire : 1 (4 dimabs)
Lieu de conservation : Archives nationales

Versement : 19970192[187]

Ministère : Tourisme
Direction : Service d'études et d'aménagement touristique du littoral

Sommaire
Art 1-13 : Etudes concernant le littoral les dunes les plages la protection et l'aménagement du littoral, 1972, 1976-1988

Nombre d'articles : 13
Métrage linéaire : 4 ml
Communicabilité : libre
Lieu de conservation : Archives nationales

Versement 19910509[188]

Ministère: Tourisme

Service d'études et d'aménagement touristique du littoral

Sommaire

Art 1-11 : Etudes générales, études sur le tourisme de plein air, le camping sauvage, le camping sédentaire : Correspondance, rapports, enquêtes, 1974-1986.

Art 12-14. Aménagement des plages : Études générales et projets, 1967-1987.

Art 15-20. Aménagement du littoral : Études, projets, enquêtes, plans. Classement par régions, 1972-1989.

Art 21-27 : Statistiques camping-caravaning, 1977-1982.

Art 28 : Colloque de l'association des élus du littoral, congrès de l'association des stations du littoral en cours de modernisation, 1985-1987

[187] *Répertoire détaillé https://ressources.histoire-environnement.org/Repertoire-d-archives-detaille-amenagemnt-du-littoral-1972-1988*
[188] *Répertoire détaillé https://ressources.histoire-environnement.org/Repertoire-d-archives-detaille-Administration-centrale-amenagement-des-plages*

Métrage linéaire: 9

Conditions d'accès : La consultation des documents s'effectue conformément au code du Patrimoine, art. 213-1

Lieu de conservation : Archives nationales

Versement 19930445[189]

Ministère: Tourisme

Service d'études et d'aménagement touristique du littoral

Sommaire

Art 1-93, 143-145, 153 (tour 589-681, 731-733, 741). Aménagement du littoral : Dossiers de demande de prêts, de concession, projets, 1964-1978.

Art 94-142, 177 (tour 682-730, 765) : Collection d'études reçues ou commandées par le service, 1964-1980.

Art 151 (Tour 739) : Ports fluviaux : Projets d'aménagement, 1973-1976.

Art 152 (tour 740) : Parc national de Port Cros, 1973-1977.

Métrage linéaire: 50

Conditions d'accès : La consultation des documents s'effectue conformément au code du Patrimoine, art. 213-1

Lieu de conservation : Archives nationales

[189] *Répertoire détaillé https://ressources.histoire-environnement.org/Repertoire-d-archives-detaille-Ministere-du-tourisme-amenagement-du-littoral*

Versement 19990367[190]

Ministère: Tourisme

Service d'études et d'aménagement touristique du littoral

Sommaire

Art 1-73 : Etudes concernant le littoral et le tourisme fluvial, 1969-1985

Métrage linéaire: 24

Conditions d'accès : La consultation des documents s'effectue conformément au code du Patrimoine, art. 213-1

Lieu de conservation : Archives nationales

Versement 19920097[191]

Ministère: Tourisme

Service d'études et d'aménagement touristique du littoral

Sommaire

Art. 1-2 : loi Littoral du 3 janvier 1986 : préparation, textes d'application (1979-1986).

Art. 3-12 : comités, commissions, groupes de travail, colloques, Conseil supérieur du tourisme (1974-1988).

Art. 13 : informatisation des offices de tourisme : études, budget, correspondance (1986-1987).

Art. 14-21 : plans VII à X : préparation des contrats de plan, dossiers régionaux, contrats Etat-régions (1985-1988).

Art. 22-28 : budgets (1973-1989), questionnaires parlementaires.

Art. 29-43 : contrats de station par région (1978-1989).

Art. 44-64 : aménagement touristique du littoral : dossiers techniques, études, devis (classement par région) (1969-1990).

[190] *Répertoire détaillé https://ressources.histoire-environnement.org/Repertoire-d-archives-detaille-Ministere-du-tourisme-littoral-et-tourisme*

[191] *Répertoire détaillé https://ressources.histoire-environnement.org/Repertoire-d-archives-detaille-Ministere-du-tourisme-amenagement-touristique-du*

Art. 65-82 : aménagement touristique du littoral : études, notes, rapports (classement thématique) (1975-1990).

Art. 83-128 : Etudes : Économie touristique littorale, stations touristiques, pays côtiers, plages et rivages, tourisme nautique, plaisance, tourisme fluvial, hébergements, patrimoine naturel, patrimoine maritime, équipements et animation de loisirs, transports, assainissement, aquaculture, tourisme de santé, inventaire des communes littorales, endigage, aménagement et urbanisme, mercatique, informatique, écologie du littoral (1976-1987).

Art. 129 : dossiers étranger : Espagne, Égypte : réunions, comptes rendus de missions, études (1979-1981).

Métrage linéaire: 63

Conditions d'accès : La consultation des documents s'effectue conformément au code du Patrimoine, art. 213-1

Lieu de conservation : Archives nationales

Versement 19920099[192]

Ministère: Tourisme

Service d'études et d'aménagement touristique du littoral

Sommaire

Art. 1-7 : tourisme fluvial : réglementation, contrats de plan, inventaire des voies d'eau, groupes de travail, réunions (1964-1988).

Art. 8-10 : plaisance, études, notes, réunions (1965-1974).

Art. 10 : activités nautiques, camping nautique, activités à l'étranger (1977-1982).

Art. 11-19 : études, tourisme fluvial, plaisance, économie du tourisme, fiscalité, gestion hôtelière, généralités (1971-1990).

Art. 20 : Réseau d'information pour l'économie du tourisme (RIET) : organisation en Poitou-Charentes et en Corse, comptes rendus (1985-1986), programme littoral du SEATL : réunions, budget (1976-1978).

Art. 21 : tourisme en Corse, études (1972-1978), mission régionale, projets d'aménagement (1973-1979).

Art. 22 : contrats de plan, contrats de station, contrats de valorisation de stations littorales anciennes (1983-1987).

[192] *Répertoire détaillé https://ressources.histoire-environnement.org/Repertoire-d-archives-detaille-Ministere-du-tourisme-amenagement-touristique-du-4017*

Art. 23-27 : IXe plan (1980-1989).

Métrage linéaire: 9

Conditions d'accès : La consultation des documents s'effectue conformément au code du Patrimoine, art. 213-1

Lieu de conservation : Archives nationales

Versement 19960228[193]

Ministère: Tourisme

Agence française d'ingénierie touristique

Sommaire

Archives du Service d'études et d'aménagement touristique du littoral, prédécesseur de l'AFIT

Art 1-12 : Photographies aériennes des servitudes de passage des piétons dans certains départements du littoral, 1975-1980

Art 13-17 : Plans des schémas d'aménagement du littoral, 1975-1980

Métrage linéaire: 5

Conditions d'accès : La consultation des documents s'effectue conformément au code du Patrimoine, art. 213-1

Lieu de conservation : Archives nationales

[193] *Répertoire détaillé https://ressources.histoire-environnement.org/Repertoire-d-archives-detaille-Ministere-du-tourisme-photographies-du-littoral-4019*

Versement 19920538[194]

Ministère : Environnement
Direction : Protection de la nature

Sommaire
Conservatoire de l'espace littoral et des rivages lacustres (CELRL)
Art 1-2 : Conseils d'administration, dossiers de séances 1976-1992
Art 3-5 : Activités : colloques, voyages, installation à la corderie royale de Rochefort-sur-Mer, projets et rapports, rapports d'activités : 1970-1991
1970-1992

Communicabilité : libre
Nombre d'articles : 5
Métrage linéaire : 1 ml
Lieu de conservation : Archives nationales

Versement 20030479[195]

Ministère : Environnement
Direction : Protection de la nature

Sommaire

Conservatoire de l'espace littoral et des rivages lacustres (CELRL)
Art 1-97 : Dossiers d'acquisition de terrains classés par sites, 1977-2002
classement par commune

Communicabilité : libre
Nombre d'articles : 97
Métrage linéaire : 10 ml (33 dimabs)
Lieu de conservation : Archives nationales

---

[194] *Répertoire détaillé https://ressources.histoire-environnement.org/Repertoire-d-archives-detaille-Administration-centrale-Conservatoire-de-l*
[195] *Répertoire détaillé https://ressources.histoire-environnement.org/Repertoire-d-archives-detaille-Conservatoire-de-l-espace-littoral-et-des-1657*

Versement 20150741[196]

Ministère : Écologie et développement durable

Direction générale : Aménagement, logement et nature

Direction : Eau et biodiversité

Sommaire

Art 1-32 : Protection des espaces littoraux et marins, 1978-2011

Art 33-72 : Protection des espèces, 1979-2008

Art 73-90 : Gestion du patrimoine immobilier du **Conservatoire de l'espace littoral et des rivages lacustres (CELRL), 1979-2008**

Art 91-99 : Négociation de la Planification spatiale maritime (PSM), 2004-2013

Art 101-103 : Politique maritime intégrée (PMI), 2005-2011

Art 104-105 : Gestion du domaine public maritime et du littoral, 2004-2009

Art 106-109 : Projet de rétablissement du caractère maritime du **port du Mont-Saint-Michel (Manche),** 1991-1999

Conditions d'accès : La consultation des documents s'effectue conformément au code du Patrimoine, art. 213-1 à 3 -1 à 3

Nombre d'articles : 109

Métrage linéaire : 11 ml

Lieu de conservation : Archives nationales

Versement 20120362[197]

Ministère : Équipement

Direction : Transport maritime, ports et littoral

Sommaire

Art. 1-47 : Océanologie, protection des espaces maritimes, 1955-1988

[196] *Répertoire détaillé https://ressources.histoire-environnement.org/Repertoire-d-archives-detaille-Protection-du-Littoral-et-des-milieux-marins*

[197] *Répertoire détaillé https://ressources.histoire-environnement.org/Repertoire-d-archives-detaille-Administration-centrale-Oceanologie-protection*

Conditions d'accès : La consultation des documents s'effectue conformément au code du Patrimoine, art. 213-1 à 3

Nombre d'articles : 47

Métrage linéaire : 5 ml (16 cartons)

Lieu de conservation : Archives nationales

Versement 20060160[198]

Ministère : Marine marchande

Centre national pour l'exploitation des océans

Sommaire

Dossier d'André Giraud, vice-président du comité scientifique d'action concertée " exploitation des océans "

Art. 1 : création du Centre national pour l'exploitation des océans (CNEXO)

1965-1967

Conditions d'accès : La consultation des documents s'effectue conformément au code du Patrimoine, art. 213-1 à 3

Nombre d'articles : 1

Métrage linéaire : 1.10 ml

Lieu de conservation : Archives nationales

[198] *Répertoire détaillé https://ressources.histoire-environnement.org/Repertoire-d-archives-detaille-IFREMER-creation-du-CNEXO-1965-1967*

Versement 20130453[199]

Ministère : Mer
Etablissement : Institut français de recherche pour l'exploitation de la mer

Sommaire
Art 1 : Historique et fonctionnement de la Base Océanologique de Méditerranéen 1971-1979
Art 2-3 : Contrats CNEXO physiologie hyperbare, 1971-1985
Art 4-5 : Piles à combustibles COMEX/CNEXO, 1979-1983
Art 6 : Services des engins – STSM et STEP, 1971-1977
Art 7 : Commandes et contrats, 1962-1982
Art 8-15 : Robotique sous marine, 1986-2001
Art 16-27 : Archimède, 1952-1983
Art 28-41 : Archimède, 1963-1991
Art 42-48 : PLA2 6000, 1981-185
Art 49-58 : SAGA, 1968-2001

Nombre d'articles : 58

Métrage linéaire : 18 ml

Conditions d'accès : communicables selon les articles L.213-1 à 213-8 du Code du patrimoine, sous réserve des restrictions imposées par l'état matériel des documents.
Lieu de conservation : Archives nationales

Versement 20170531[200]

Ministère : Environnement, développement durable
Institut français de la recherche pour l'exploitation de la mer ; **Institut scientifique et technique des pêches maritimes ; Centre national pour l'exploitation des océans**

Présentation du contenu
Le Réseau national d'observation de la qualité du milieu marin (RNO) a pour objectif l'évaluation des niveaux et des tendances des contaminants chimiques et des paramètres généraux de la qualité du milieu, ainsi que la surveillance des effets biologiques des

[199] *Répertoire détaillé https://ressources.histoire-environnement.org/Repertoire-d-archives-detaille-IFREMER-Base-Oceanologique-de-Mediterranee-1952*
[200] *Répertoire détaillé https://ressources.histoire-environnement.org/Repertoire-d-archives-detaille-Institut-francais-de-la-recherche-pour-l*

contaminants. Créé en 1974 et financé par le Ministère chargé de l'Environnement, il est coordonné par le CNEXO puis l'IFREMER pour le compte de celui-ci.

Sommaire

Fonds des coordonnateurs du Réseau national d'observation de la qualité du milieu marin (RNO)

201705313/1-20170531/32

1969-2007

Administration, finances, fonctionnement

201705313/33-20170531/34

1976-2004

Coordination scientifique

201705313/35-20170531/37

1975-2005

Correspondance du RNO

201705313/38-20170531/51

1978-2009

Animation et travaux du Réseau RNO

201705313/52-20170531/81/2

1973-2002

Sites et secteurs d'intervention du RNO

201705313/82-20170531/102

1973-2002

Surveillance - Matériels et méthodes

201705313/103-20170531/116

1974-2005

Partenariats, coopération

201705313/117-20170531/122

1974-1991

Système de gestion et d'information RNO

201705313/123-20170531/129

1976-2006

Communication, éditions

Métrage linéaire : 19 ml. 56 cartons, 12 fichiers électroniques, 1 bande magnétique audio, photographies
Conditions d'accès : La consultation des documents s'effectue conformément au code du Patrimoine, art. 213-1
Lieu de conservation : Archives nationales

Versement 20144686

Ministère : Equipement
Institut français de la recherche pour l'exploitation de la mer ; **Centre national pour l'exploitation des océans**

Sommaire
20144683/1820144686/131
1969-1987
Dossiers du comité scientifique et rapports scientifiques, de missions et d'activité : parcs marins, pollution, biologie, géosciences marines, unités mixtes de Martinique, Guyane, Tahiti, Nouvelle Calédonie, Océan indien et Saint-Pierre et Miquelon

Métrage linéaire : 40 ml
Conditions d'accès : La consultation des documents s'effectue conformément au code du Patrimoine, art. 213-1
Lieu de conservation : Archives nationales

Versement n° 20060156[201]

Ministère : Écologie et développement durable

Direction : Eau

Sous direction : Milieux aquatiques et gestion de l'eau

Sommaire

Art 1 : minutiers chronologiques, 1991

Art 2-5 : stratégie de protection, réseau de surveillance, 1974-2003

Art 6-10 : protection du littoral, 1964-2003

Art 10-19 : événements de mer, naufrages, accidents (Amoco-Cadiz, Erika ...), plans POLMAR : bilans, rapports, 1976-2003

Art 20-22 : Centre de documentation de recherche et d'expérimentation sur les pollutions accidentelles des eaux (CEDRE), 1979-2004

Art 23-26 : déchets en mer, 1949-2003

Art 27-36 : droit international de la mer, 1969-2004

Conditions d'accès : La consultation des documents s'effectue conformément au code du Patrimoine, art. 213-1 à 3

Nombre d'articles : 36

Métrage linéaire : 4 ml (12 dimabs)

Lieu de conservation : Archives nationales

Versement 19920558[202]

Ministère : Environnement

Direction : Protection de la nature

Sommaire

Art 1-4 : Réglementation sur la pêche fluviale

1896-1981

[201] *Répertoire détaillé https://ressources.histoire-environnement.org/Repertoire-d-archives-detaille-Administration-centrale-Mer-protection-du*

[202] *Répertoire détaillé https://ressources.histoire-environnement.org/Repertoire-d-archives-detaille-Administration-centrale-peche-pollutions-1896*

Art 5 : Conseil supérieur de la pêche

1960-1979

Art 6-7 : Fédérations des associations de pêcheurs professionnels, 1948-1981

Art 7 : Direction générale de la protection de la nature et de l'environnement

. Réunion, 1971-1972

. Journée de la pêche, 9 mars 1981

Art 8-17 : Exploitation de la pêche :

. réserves, 1972-1986

. baux et adjudications, 1922-1986

. établissements de pisciculture, 1890-1985

Art 18-24 : Espèces, saumon, 1889-1984

. lutte contre le rat musqué, 1935-1977

. enquêtes diverses, 1877-1984

Art 25 : Enseignement de la pêche

1900-1936

Art 25 : Relations internationales

1780-1978

Art 26-81 : Pollution : projets de loi (Art 28), procès-verbaux

1900-1988

Art 82 : Contentieux pêche et pollution

1899-1969

Art 83-88 : Correspondance de la direction générale des eaux et forêts

1960-1989

Art 89-93 : Médailles d'honneur de la pêche et de la pisciculture, mérite agricole

1973-1987

Conditions d'accès : La consultation des documents s'effectue conformément au code du Patrimoine, art. 213-1 à 3

Nombre d'articles : 93

Métrage linéaire : 9 ml

Lieu de conservation : Archives nationales

Versement 19980051[203]

Ministère : Équipement, logement, transports et mer

Direction : Architecture et urbanisme

Sous-direction : Politiques nationales d'aménagement

Sommaire

Application de la loi de protection du littoral, schémas d'aménagement, interventions par communes
Art 1 : outils administratifs et réglementaires, 1971-1981
Art 2-3 : littoral du Nord-Pas-de-Calais, 1974-1988
Art 4 : littoral picard, 1980-1987
Art 5-11 : littoral normand, 1960-1988
Art 12-16 : littoral breton, 1976-1989
Art 17 : littoral des Pays-de-Loire, département de Loire-Atlantique, 1976-1986
Art 18-19 : littoral vendéen, îles d'Yeu et Noirmoutier, 1974-1987
Art 20-26 : littoral charentais, île de Ré et d'Oléron, 1968-1987
Art 27-29 : littoral aquitain, 1971-1988
Art 30 : littoral méditerranéen, département du Var, 1975-1986
Art 31-34 : littoraux des départements et territoires d'outre-mer (DOM-TOM), 1975-1987

Conditions d'accès : La consultation des documents s'effectue conformément au code du Patrimoine, art. 213-1 à 3
Nombre d'articles : 34
Métrage linéaire : 3.40 ml
Lieu de conservation : Archives nationales

[203] *Répertoire détaillé https://ressources.histoire-environnement.org/Repertoire-d-archives-detaille-Application-de-la-loi-de-protection-du-littoral*

***Aperçu* des fonds d'archives publiques et privées concernant la protection de la nature ; eau-biodiversité**

Versement 19830480[204]

Ministère : Environnement et cadre de vie

Direction : Ports et navigation maritimes

Sommaire

Art 1-5 (PM 1314-PM 1318) : congrès, associations, publications
congrès internationaux de navigation, congrès portuaire international, association des grands ports français
. Articles publiés concernant les ports maritimes et les voies navigables
1961-1975
Art 1 (PM 1314) : tarification, organisation et réglementation du pilotage
1961-1969
Art 2-4,11-13, 30 (PM 1315-PM 1317, PM 1324-PM 1325, PM 1343) : littoral
. lutte contre la pollution,
. lutte contre la mer et les dommages causés par les inondations maritimes,
. commission de coordination des recherches de corrosions et de salissures marines
. transport de matières dangereuses et d'hydrocarbures,
. commission technique de la prospection et de l'exploitation des hydrocarbures en mer
. enquête du Conseil de l'Europe sur la protection et l'aménagement des zones côtières en Europe ,
. valorisation des façades maritimes françaises,
. profondeur des ports : problèmes posés par l'adhésion de la France à la convention sur le plateau continental : PV des séances de la Commission interministérielle,
. loi du 3 décembre 1968 sur l'exploration et l'exploitation du plateau continental,
. aménagement touristique du littoral : Commission interministérielle et service d'étude (dossiers des séances, rapports),
. inventaire des ports de plaisance, fiches signalétiques des ports des Alpes-Maritimes,
. protection des sites (Mont-Saint-Michel) et inscription à l'inventaire
1928-1974
Art 5 (PM 1318) : problèmes sociaux : conflits, incidents et grèves, conflits du remorquage convention concernant les inscrits maritimes
1961-1976
Art 5 (PM 1318) : conditions de navigation dans certaines parties du littoral : réglementation,
études et réglementation concernant les aéroglisseurs marins
1966-1973
Art 5-10, 14-15, 34 (PM 1318-1323,1327-1328,1347) : ports
. ports francs : proposition de loi tendant à leur création
. ports autonomes maritimes : loi du 29 juin 1965 : études préliminaires, documents parlementaires, séances du Conseil des Ministres et du Conseil d'Etat, décrets d'application
. ports maritimes : plans et autres documents les concernant,

[204] *Répertoire détaillé https://ressources.histoire-environnement.org/Repertoire-d-archives-detaille-Administration-centrale-congres-portuaires-ports*

administration et régime (décrets),
organisation des ports maritimes de commerce
. ports des colonies (Algérie et Tunisie) : création, concessions, règlements, tarifs
1880-1969
Art 13 (PM 1326) : législation, réglementation :
correspondance et autres documents provenant de la Direction des ports maritime et voies navigables
1915-1970
Art 16-29 (PM 1329-PM 1342) : domaine public maritime : réglementation,
concessions (de jetées promenades et de ponts transbordeurs entre autres),
gestion
dossiers classés par département et par port
1880-1965
Art 31 (PM 1344) : contentieux, en particulier pour les contraventions de grande voirie
dossiers classés par département
1919-1960
Art 32-33 : aéronautique civile et création d'aéroports sur le domaine public maritime, mesures générales
dossiers classés par département et par port
1920-1951

Conditions d'accès : La consultation des documents s'effectue conformément au code du Patrimoine, art. 213-1 à 3
Nombre d'articles : 33
Métrage linéaire : 3.30 ml
Lieu de conservation : Archives nationales

Versement 20240147[205]

Ministère : Outre mer
Délégation générale à l'Outre-mer

Sommaire :
20240147/1
2007-2012
Aménagement du territoire
Mobilisation du foncier de l'Etat en outre-mer, création de l'établissement public foncier (EPF) de l'Etat et des EPF locaux : compte rendu de réunion, correspondance, notes, convention d'action foncière en faveur du logement social (CAFO), brochures, fiches,

[205] *Répertoire détaillé https://ahpne.fr/Repertoire-d-archives-detaille-ministere-de-l-Outre-mer-Amenagement-du*

projets de texte, amendements, statuts, délibérations, rapport (2007-2012).
Zone dite des cinquante pas géométriques et agences pour la mise en valeur des espaces urbains de cette zone en Guadeloupe et en Martinique, modification de la zone et devenir des structures : rapport, notes, projets de texte, amendements, brochure, rapport d'audit, correspondance (2008-2012).
20240147/2-20240147/9
2004-2012
Environnement
Inondations et séismes
Pollution
Préservation de la biodiversité et des ressources naturelles
[...]
I**mportance matérielle et support**
3 mètres linéaires
Conditions d'accès
Librement communicable selon les articles L.213-1 à L.213-7 du Code du patrimoine.
Lieu de conservation
National archives

Versement 20190327[206]

Ministère : Outre mer
Délégation générale à l'Outre-mer

Sommaire :
Cotes : 20190278/1-20190278/17
1994-2009
Cadre réglementaire relatif à la protection de l'environnement
Cotes : 20190327/10-20190327/12
2001-2010
Suivi du développement et de l'évolution statutaire des territoires
Cotes : 20190327/14-20190327/16
2007-2011

[206] *Répertoire détaillé https://ahpne.fr/Repertoire-d-archives-detaille-ministere-de-l-Outre-mer-Protection-de-l*

Coopération internationale et interrégionale sur l'environnement
Cotes : 20190327/17-20190327/29
2005-2011
Protection de l'environnement maritime
Cotes : 20190327/30-20190327/34
2002-2011
Parcs nationaux
Reference code : 20190327/35-20190327/38
1987-2011
Réserves naturelles et sites protégés
Cotes : 20190327/39-20190327/48
2003-2011
Biodiversité
Cotes : 20190327/49
2005-2008
Changements climatiques
Cotes : 20190327/50-20190327/56
1994-2007
Suivi des enjeux locaux de protection de l'environnement

Importance matérielle et support
7 mètres linéaires
Conditions d'accès
Librement communicable selon les articles L.213-1 à L.213-7 du Code du patrimoine.
Lieu de conservation
National archives

4.1.1.2 Alpes-Maritimes

Cotes 0677W 0001 à 0677W 0109[207] , daté du 01/01/1924 au 31/12/1980

Direction départementale des affaires maritimes des Alpes-Maritimes

Quartiers de Nice, Cannes et Antibes

Sommaire

Généralités

Secrétariat à la marine marchande .- Inscription maritime de Marseille : correspondance, notes, circulaires

Administration principale de l'inscription maritime, quartier de Nice : correspondance

Direction régionale de l'inscription maritime : procès-verbaux de conférences concernant l'organisation du service

Personnel

Registres de route, matricules des marins, pensions

Procédure disciplinaire

Protection du littoral

Demandes d'autorisation d'occupation temporaire du domaine public maritime

Délimitation du rivage

Marine marchande, plaisance et pêche

commission nationale de sécurité de la navigation de plaisance :

dossiers d'approbation de modèles de navires

Contrôle annuel des navires : procès-verbaux de visite

Registre des entrées et sorties des bateaux dans le port de Nice

Registres de matricules des bateaux

Registres d'armement et de désarmement des navires

Registre des ventes de bateaux

Contentieux

Incidents en mer

Distinctions honorifiques

1924-1980

Communicabilité : libre

[207] *Répertoire détaillé https://ressources.histoire-environnement.org/Sommaire-DDAM-Alpes-Maritimes-protection-du-littoral-marine-marchande-plaisance*

Nombre d'articles : 109

Lieu de conservation : Archives départementales des Alpes-Maritimes

---

Versement 498 W[208]

Préfecture des Alpes-Maritimes

Sommaire

498 W 1 à 135: Domaine public maritime (1951-1987).

Servitudes de passage (1974-1987).

Tourisme (1976-1983).

Abattage d'arbres (1974-1983).

1951-1987

Métrage linéaire: 13,5

Conditions d'accès : La consultation des documents s'effectue conformément au code du Patrimoine, art. 213-1

Lieu de conservation : Archives départementales des Alpes-Maritimes

4.1.1.3 Bouches-du-Rhône

Versement 3187 W[209]

Service maritime et de navigation des Bouches-du-Rhône

Sommaire

Art 1-47 : gestion du domaine public maritime, 1949-2004

Métrage linéaire : 4,70 ml

[208] *Répertoire détaillé https://ressources.histoire-environnement.org/Repertoire-d-archives-detaille-Prefecture-des-Alpes-Maritimes-Domaine-public*

[209] *Répertoire détaillé https://ressources.histoire-environnement.org/Repertoire-d-archives-detaille-Service-maritime-et-de-navigation-Bouches-du*

Conditions d'accès : La consultation des documents s'effectue conformément au code du Patrimoine, art. 213-1 à 3

Lieu de conservation : Archives départementales des Bouches-du-Rhône

---

Versement 3220 W[210]

Service maritime et de navigation des Bouches-du-Rhône

Sommaire

Art 1-6 : gestion du domaine public maritime, 1961-2005

Métrage linéaire : 0,60 ml

Conditions d'accès : La consultation des documents s'effectue conformément au code du Patrimoine, art. 213-1 à 3

Lieu de conservation : Archives départementales des Bouches-du-Rhône

---

Versement 215 W[211]

Centre d'études techniques de l'équipement d'Aix-en-Provence

Sommaire

Aménagements du territoire, du littoral et rural: études, cartes

1962-1978

Métrage linéaire: 0.80 ml

Conditions d'accès : La consultation des documents s'effectue conformément au code du Patrimoine, art. 213-1 à 3

Lieu de conservation: Archives départementales des Bouches-du-Rhône

[210] *Répertoire détaillé https://ressources.histoire-environnement.org/Repertoire-d-archives-detaille-Service-maritime-et-de-navigation-Bouches-du-2329*

[211] *Répertoire détaillé https://ressources.histoire-environnement.org/Repertoire-d-archives-detaille-CETE-Aix-en-Provence-amenagements-du-territoire*

4.1.1.4 Calvados

Versement 3188 W[212]

Conseil départemental du Calvados

Sommaire

Art 1-21: Archives du Syndicat Mixte Calvados Littoral Espaces naturels (fermé le 31/12/2014): Procédure de création du syndicat (réunion, délibération…), registre de délibération, des arrêtés du personnel, dossiers de séance, dossiers syndicaux, séance et procédure de dissolution

1984-2015

Métrage linéaire: 2,10

Conditions d'accès : La consultation des documents s'effectue conformément au code du Patrimoine, art. 213-1

Lieu de conservation : Archives départementales du Calvados

Versement 2490 W[213]

Conseil départemental du Calvados

Sommaire

Art 1-41: Dossiers de travaux sur le littoral, défense contre la mer

1987-2001

Métrage linéaire: 5,30

Conditions d'accès : La consultation des documents s'effectue conformément au code du Patrimoine, art. 213-1

Lieu de conservation : Archives départementales du Calvados

[212] *Répertoire détaillé https://ressources.histoire-environnement.org/Repertoire-d-archives-detaille-Conseil-departemental-du-Calvados-Syndicat-Mixte*

[213] *Répertoire détaillé https://ressources.histoire-environnement.org/Repertoire-d-archives-detaille-Conseil-departemental-du-Calvados-travaux-sur-le*

4.1.1.5 Charente-Maritime

Versement 2893 W[214]

Direction départementale de l'équipement de la Charente-Maritime

Service maritime

Sommaire

2893 W 1-39: Etudes, documents relatifs à l'élaboration du schéma de mise en valeur de la mer (1979-2001).

Métrage linéaire: 7,90

Conditions d'accès : La consultation des documents s'effectue conformément au code du Patrimoine, art. 213-1

Lieu de conservation : Archives départementales de la Charente-Maritime

---

Versement 4194 W[215]

Direction départementale de l'équipement de la Charente-Maritime

Service maritime

Sommaire

4194 W 1-2: Service littoral. Plaisance, étude générale économique, éléments pour un débat, photographies de plages.

1991-2004

Métrage linéaire: 0,20

Conditions d'accès : La consultation des documents s'effectue conformément au code du Patrimoine, art. 213-1

Lieu de conservation : Archives départementales de la Charente-Maritime

---

[214] *Répertoire détaillé https://ressources.histoire-environnement.org/Repertoire-d-archives-detaille-DDE-Charente-Maritime-schema-de-mise-en-valeur*

[215] *Répertoire détaillé https://ressources.histoire-environnement.org/Repertoire-d-archives-detaille-DDE-Charente-Maritime-littoral-1991-2004*

Versement 4196 W[216]

Direction départementale de l'équipement de la Charente-Maritime

Service maritime

Sommaire

4196 W 1-4: Défense contre la mer ; carnets de nivellement.

2001-2008

Métrage linéaire: 0,70

Conditions d'accès : La consultation des documents s'effectue conformément au code du Patrimoine, art. 213-1

Lieu de conservation : Archives départementales de la Charente-Maritime

---

Versement 1 W-dépôt 1-457[217]

Conservatoire du littoral

Sommaire

Administration et fonctionnement du service, comptabilité, personnel, rapports et études, activités, données sur les sites, inventaire des carrières du littoral.

1965-2007

Métrage linéaire: 23,20

Conditions d'accès : La consultation des documents s'effectue conformément au code du Patrimoine, art. 213-1

Lieu de conservation : Archives départementales de la Charente-Maritime

---

Versement 2 W-dépôt 1-78[218]

[216] *Répertoire détaillé https://ressources.histoire-environnement.org/Repertoire-d-archives-detaille-DDE-Charente-Maritime-Defense-contre-la-mer-2001*

[217] *Répertoire détaillé https://ressources.histoire-environnement.org/Repertoire-d-archives-detaille-Conservatoire-du-littoral-fonctionnement-1965*

Conservatoire du littoral

Sommaire

Dossiers d'acquisitions :

fiche récapitulative,

dossier de mise en paiement (relevé de factures),

acte de vente,

mandat spécial,

avis du domaine,

attestation du notaire,

délibération du Conseil d'administration,

relevé d'identité bancaire,

attestation de publication et d'enregistrement à la conservation des hypothèques

1993-2007

Métrage linéaire: 8,70

Conditions d'accès : La consultation des documents s'effectue conformément au code du Patrimoine, art. 213-1

Lieu de conservation : Archives départementales de la Charente-Maritime

---

Versement 3 W-dépôt 1-87[219]

Conservatoire du littoral

Sommaire

Dossiers d'acquisitions:

fiche récapitulative, dossier de mise en paiement (relevé de factures),

acte de vente, mandat spécial, avis du domaine,

attestation du notaire,

[218] *Répertoire détaillé https://ressources.histoire-environnement.org/Repertoire-d-archives-detaille-Conservatoire-du-littoral-acquisitions-de*

[219] *Répertoire détaillé https://ressources.histoire-environnement.org/Repertoire-d-archives-detaille-Conservatoire-du-littoral-acquisitions-de-3849*

délibération du Conseil d'administration, relevé d'identité bancaire,

attestation de publication et d'enregistrement à la conservation des hypothèques.

2006-2012

Métrage linéaire: 8,70

Conditions d'accès : La consultation des documents s'effectue conformément au code du Patrimoine, art. 213-1

Lieu de conservation : Archives départementales de la Charente-Maritime

Versement 4 W-dépôt 1-170[220]

Conservatoire du littoral

Sommaire

Dossiers d'acquisitions:

fiche récapitulative, dossier de mise en paiement (relevé de factures),

acte de vente, mandat spécial, avis du domaine,

attestation du notaire,

délibération du Conseil d'administration, relevé d'identité bancaire,

attestation de publication et d'enregistrement à la conservation des hypothèques.

2010-2016

Métrage linéaire: 8,70

Conditions d'accès : La consultation des documents s'effectue conformément au code du Patrimoine, art. 213-1

Lieu de conservation : Archives départementales de la Charente-Maritime

[220] *Répertoire détaillé https://ressources.histoire-environnement.org/Repertoire-d-archives-detaille-Conservatoire-du-littoral-acquisitions-de-3850*

4.1.1.6 Corrèze

Série 7 M, **versements** 25 W, 39 W, 79 W, 206 W, 217 W, 302 W, 390 W, 534 W, 539 W, 1003 W, 1032 W, 1057 W, 1057 W, 1152 W, 1158 W, 1176 W, 1217 W, 1258 W, 1358 W, 1391 W, 1477 W[221]

Préfecture de la Corrèze

Sommaire

Protection des milieux et des espèces, pollution: protection des tourbières, épizooties, protection de la faune des végétaux, migration des oiseaux, qualité de l'eau, Pollution de l'eau

Pêche, chasse

1923-1988

Métrage linéaire: 14

Conditions d'accès : La consultation des documents s'effectue conformément au code du Patrimoine, art. 213-1

Lieu de conservation : Archives départementales de la Corrèze

4.1.1.7 Corse-du-Sud

Versement 1240 W[222]

Préfecture de la Corse-du-Sud

Sommaire

1240 W 83 - 84: Acquisition par le conservatoire de l'espace littoral et des rivages lacustres de la pinède de Palombaggia : dossier d'enquête d'utilité publique : correspondance, rapport, infraction au code de l'urbanisme

1991

[221] *Répertoire méthodique https://ressources.histoire-environnement.org/Repertoire-d-archives-methodique-Prefecture-de-la-Correze-Protection-des*

[222] *Répertoire détaillé https://ressources.histoire-environnement.org/Repertoire-d-archives-detaille-Prefecture-de-Corse-du-Sud-Acquisition-par-le*

Métrage linéaire: 0,20

Conditions d'accès : La consultation des documents s'effectue conformément au code du Patrimoine, art. 213-1

Lieu de conservation : Archives départementales de la Corse-du-Sud

4.1.1.8 Côtes-d'Armor

Versement 1273 W[223]

Direction départementale de l'équipement des Côtes-d'Armor

Sommaire

1273 W 1-18: Ports et littoral maritimes. • 1868-1980

Arrêtés d'occupation temporaire, péages locaux (1868-1967)

Statistiques portuaires (1951-1980)

Métrage linéaire: 1,80

Conditions d'accès : La consultation des documents s'effectue conformément au code du Patrimoine, art. 213-1

Lieu de conservation : Archives départementales des Côtes-d'Armor

---

Versement 1778 W[224]

Conseil général des Côtes-d'Armor

Sommaire

1778 W 1-4: Enlèvement d'amendements marins, ramassage des algues vertes, travaux de défense contre la mer, aménagement d'infrastructures portuaires et documentation concernant la DDE.

1978-1994

[223] *Répertoire détaillé 1 https://ressources.histoire-environnement.org/Repertoire-d-archives-detaille-DDE-Cotes-d-Armor-Ports-et-littoral-maritimes*

[224] *Répertoire détaillé https://ressources.histoire-environnement.org/Repertoire-d-archives-detaille-Conseil-general-Cotes-d-Armor-travaux-de-defense*

Métrage linéaire: 0,4

Conditions d'accès : La consultation des documents s'effectue conformément au code du Patrimoine, art. 213-1

Lieu de conservation : Archives départementales des Côtes-d'Armor

---

Versement 1815 W[225]

Conseil départemental des Côtes-d'Armor

Sommaire

Archives provenant du centre d'exploitation routier (CER) de Paimpol. - Rivières, règlements d'eau et délimitation du domaine public maritime et fluvial. Littoral. Plans topographiques. Ports départementaux. Aménagements de voirie.

1849-2011

Métrage linéaire: 1,30

Conditions d'accès : La consultation des documents s'effectue conformément au code du Patrimoine, art. 213-1

Lieu de conservation : Archives départementales des Côtes-d'Armor

4.1.1.9 Finistère

Versement 46S[226]

Direction départementale des territoires et de la mer du Finistère

Sommaire

Art 1-6 : extractions de matériaux, travaux maritimes, 1860-1911

[225] *Répertoire détaillé https://ressources.histoire-environnement.org/Repertoire-d-archives-detaille-Conseil-departemental-des-Cotes-d-Armor-rivieres*

[226] *Répertoire détaillé https://ressources.histoire-environnement.org/Repertoire-d-archives-detaille-DDE-Finistere-extractions-de-materiaux-travaux*

Conditions d'accès : La consultation des documents s'effectue conformément au code du Patrimoine, art. 213-1 à 3

Nombre d'articles : 6

Métrage linéaire : 0.70 ml

Lieu de conservation : Archives départementales du Finistère

Versement 1009 W[227]

Direction départementale de l'équipement du Finistère

Sommaire

1994 W 1-382: Gestion du littoral: ports, île d'Ouessant.

1901-1987

Métrage linéaire: 38

Conditions d'accès : La consultation des documents s'effectue conformément au code du Patrimoine, art. 213-1

Lieu de conservation : Archives départementales du Finistère

Versement 1833 W[228]

Direction départementale de l'équipement du Finistère

Sommaire

1833 W 1: Aménagement du littoral,

1941-1968

Métrage linéaire: 0,10

[227] *Répertoire détaillé https://ressources.histoire-environnement.org/Repertoire-d-archives-detaille-DDE-Finistere-gestion-du-littoral-1901-1987*

[228] *Répertoire détaillé https://ressources.histoire-environnement.org/Repertoire-d-archives-detaille-DDE-Finistere-amenagement-du-littoral-1941-1968*

Conditions d'accès : La consultation des documents s'effectue conformément au code du Patrimoine, art. 213-1

Lieu de conservation : Archives départementales du Finistère

Versement 1945W

Sous-préfecture de Châteaulin

Sommaire

1945 W 1, 5, 7-8 : Environnement et catastrophe : naufrage du Prestige (2003), plan POLMAR Terre du Finistère (2005) ; plainte pour bruit (2010-2011) ; plainte pour entrepôts de déchets (2008-2010) ; algues vertes en baie de Douarnenez (1994-2000) ; inondations (1996-2002), pollution de l'Aulne (1998), système d'annonce de crues (1994-2002)

Métrage linéaire : 0,4

Conditions d'accès : La consultation des documents s'effectue conformément au code du Patrimoine, art. 213-1

Lieu de conservation : Archives départementales du Finistère

4.1.1.10 Gironde

Versement 3423 W[229]

Mission interministérielle d'aménagement de la côte aquitaine (MIACA)

Sommaire

Archives de M. Philippe Saint Marc, président

1967-1970

Métrage linéaire: 4,9

Conditions d'accès : La consultation des documents s'effectue conformément au code du Patrimoine, art. 213-1

Lieu de conservation : Archives départementales de la Gironde

---

[229] *Répertoire détaillé https://ressources.histoire-environnement.org/Repertoire-d-archives-detaille-Mission-interministerielle-d-amenagement-de-la*

Versement 3424 W[230]

Mssion interministérielle d'aménagement de la côte aquitaine (MIACA)

Sommaire

Archives de l'Organisme régional d'étude et d'aménagement d'aire métropolitaine (OREAM). Archives de M. Burlatchargé de mission

1970-1980

Métrage linéaire: 14,5

Conditions d'accès : La consultation des documents s'effectue conformément au code du Patrimoine, art. 213-1

Lieu de conservation : Archives départementales de la Gironde

[230] *Répertoire détaillé https://ressources.histoire-environnement.org/Repertoire-d-archives-detaille-Mission-interministerielle-d-amenagement-de-la-3926*

Versement 3426 W[231]

Mission interministérielle d'aménagement de la côte aquitaine (MIACA)

Sommaire

Etudes et rapports

1968-1986

Métrage linéaire: 6,75

Conditions d'accès : La consultation des documents s'effectue conformément au code du Patrimoine, art. 213-1

Lieu de conservation : Archives départementales de la Gironde

---

Versement 3427 W[232]

Mission interministérielle d'aménagement de la côte aquitaine (MIACA)

Sommaire

Aménagement de la côte Aquitaine dans les Pyrénées-Atlantiques

1972-1991

Métrage linéaire: 12,5

Conditions d'accès : La consultation des documents s'effectue conformément au code du Patrimoine, art. 213-1

Lieu de conservation : Archives départementales de la Gironde

[231] *Répertoire détaillé https://ressources.histoire-environnement.org/Repertoire-d-archives-detaille-Mission-interministerielle-d-amenagement-de-la-3935*

[232] *Répertoire détaillé https://ressources.histoire-environnement.org/Repertoire-d-archives-detaille-Mission-interministerielle-d-amenagement-de-la-3928*

Versement 3457 W[233]

Mission interministérielle d'aménagement de la côte aquitaine (MIACA)

Sommaire

Documents figurés : plans, photographies, films, diapositives

1992

Métrage linéaire: 4,6

Conditions d'accès : La consultation des documents s'effectue conformément au code du Patrimoine, art. 213-1

Lieu de conservation : Archives départementales de la Gironde

---

Versement 3458 W[234]

Mission interministérielle d'aménagement de la côte aquitaine (MIACA)

Sommaire

Dossiers de Michel Marty, architecte urbaniste : plans de camping, assistance architecturale, plans des plages

1975-1985

Métrage linéaire: 7,5

Conditions d'accès : La consultation des documents s'effectue conformément au code du Patrimoine, art. 213-1

Lieu de conservation : Archives départementales de la Gironde

[233] *Répertoire détaillé https://ressources.histoire-environnement.org/Repertoire-d-archives-detaille-Mission-interministerielle-d-amenagement-de-la-3929*

[234] *Répertoire détaillé https://ressources.histoire-environnement.org/Repertoire-d-archives-detaille-Mission-interministerielle-d-amenagement-de-la-3930*

Versement 3460 W[235]

Mission interministérielle d'aménagement de la côte aquitaine (MIACA)

Sommaire

Tourisme intérieur : dossiers constitués par les architectes Drysjski (M. et Mme), recrutés sur contrat Délégation à l'aménagement du territoire et à l'action régionale (DATAR)

1965-1981

Métrage linéaire: 1,5

Conditions d'accès : La consultation des documents s'effectue conformément au code du Patrimoine, art. 213-1

Lieu de conservation : Archives départementales de la Gironde

---

Versement 3461 W[236]

Mission interministérielle d'aménagement de la côte aquitaine (MIACA)

Sommaire

Avis sur les permis de construire des communes côtières. Autorisation de défricher

1977-1988

Métrage linéaire: 5,4

Conditions d'accès : La consultation des documents s'effectue conformément au code du Patrimoine, art. 213-1

Lieu de conservation : Archives départementales de la Gironde

[235] *Répertoire détaillé https://ressources.histoire6-environnement.org/Repertoire-d-archives-detaille-Mission-interministerielle-d-amenagement-de-la-3931*

[236] *Répertoire détaillé https://ressources.histoire-environnement.org/Repertoire-d-archives-detaille-Mission-interministerielle-d-amenagement-de-la-3932*

Versement 3462 W[237]

Mission interministérielle d'aménagement de la côte aquitaine (MIACA)

Sommaire

Dossiers divers

1970-1988

Métrage linéaire: 8,6

Conditions d'accès : La consultation des documents s'effectue conformément au code du Patrimoine, art. 213-1

Lieu de conservation : Archives départementales de la Gironde

---

Versement 3463 W[238]

Mission interministérielle d'aménagement de la côte aquitaine (MIACA)

Sommaire

Dossiers divers

1971-1982

Métrage linéaire: 4,5

Conditions d'accès : La consultation des documents s'effectue conformément au code du Patrimoine, art. 213-1

Lieu de conservation : Archives départementales de la Gironde

[237] *Répertoire détaillé https://ressources.histoire-environnement.org/Repertoire-d-archives-detaille-Mission-interministerielle-d-amenagement-de-la-3933*

[238] *Répertoire détaillé https://ressources.histoire-environnement.org/Repertoire-d-archives-detaille-Mission-interministerielle-d-amenagement-de-la-3934*

Versement 3464 W[239]

Mission interministérielle d'aménagement de la côte aquitaine (MIACA)

Sommaire

Dossiers divers

1968-1986

Métrage linéaire: 1,3

Conditions d'accès : La consultation des documents s'effectue conformément au code du Patrimoine, art. 213-1

Lieu de conservation : Archives départementales de la Gironde

---

Versement 3467 W[240]

Mssion interministérielle d'aménagement de la côte aquitaine (MIACA)

Sommaire

Dossiers et documentation divers, études, dossiers de campings

1971-1986

Métrage linéaire: 4,6

Conditions d'accès : La consultation des documents s'effectue conformément au code du Patrimoine, art. 213-1

Lieu de conservation : Archives départementales de la Gironde

[239] *Répertoire détaillé https://ressources.histoire-environnement.org/Repertoire-d-archives-detaille-Mission-interministerielle-d-amenagement-de-la-3935*

[240] *Répertoire détaillé https://ressources.histoire-environnement.org/Repertoire-d-archives-detaille-Mission-interministerielle-d-amenagement-de-la-3936*

Versement 3470 W[241]

Mission interministérielle d'aménagement de la côte aquitaine (MIACA)

Sommaire

Pistes cyclables

Plans des plages

Dossiers de communes du Bassin d'Arcachon : zone d'activité commerciale (ZAC), dossiers de travaux…

Fonctionnement de la mission.

Dossiers d'aménagement.

1985-1991

Métrage linéaire: 5,7

Conditions d'accès : La consultation des documents s'effectue conformément au code du Patrimoine, art. 213-1

Lieu de conservation : Archives départementales de la Gironde

---

Versement 4607 W[242]

Service maritime et de navigation de la Gironde

Subdivision d'Arcachon

Sommaire

Affaires et études générales,

dossiers des communes et des ports,

travaux de défense contre la mer,

environnement et urbanisme,

domaine public maritime

[241] *Répertoire détaillé https://ressources.histoire-environnement.org/Repertoire-d-archives-detaille-Mission-interministerielle-d-amenagement-de-la-3937*

[242] *Répertoire détaillé https://ressources.histoire-environnement.org/Repertoire-d-archives-detaille-Service-maritime-et-de-navigation-de-la-Gironde*

1887-2002

Métrage linéaire: 18,3

Conditions d'accès : La consultation des documents s'effectue conformément au code du Patrimoine, art. 213-1

Lieu de conservation : Archives départementales de la Gironde

4.1.1.11 Hérault

Cote : 1103 W[243]

Mission interministérielle d'aménagement du littoral du Languedoc-Roussillon

Importance matérielle (ml) : 77,57 ml

Dates : 1963-1980

Présentation du producteur

Après quatre ans de réflexion menée notamment par le ministre de la Construction Pierre Sudreau, l'aménagement touristique du littoral du Languedoc-Roussillon est décidé par le gouvernement de Georges Pompidou le 18 juin 1963.

Le décret 63-580 du 18 juin 1963 entérine la création de la Mission interministérielle d'aménagement du littoral du Languedoc-Roussillon dont l'objectif est "d'assurer dans les quatre départements du Gard, de l'Hérault, de l'Aude et des Pyrénées-Orientales la coordination des actions entreprises pour l'aménagement touristique du littoral du Languedoc-Roussillon" (décret n°63-580, art 1). Le gouvernement veut alors apporter à l'économie de la région, déséquilibrée par la prédominance de la viticulture, d'autres activités, notamment celles liées au tourisme. "La Mission est chargée de définir le programme général d'aménagement de la côte du Languedoc-Roussillon, d'en déterminer les moyens d'exécution et d'en suivre la réalisation par l'Etat, les collectivités locales et par tout organisme public ou privé agissant avec l'aide de l'Etat ou son contrôle". (décret 63-580, art 6).

La Mission interministérielle d'aménagement du littoral du Languedoc-Roussillon est la première "Administration de mission" créée en France, responsable unique de l'opération dont elle est chargée. Elle relève directement du Premier ministre et dispose d'une liberté très grande, notamment dans l'utilisation des moyens financiers très importants dont elle bénéficie. Elle joue, à l'égard de tous les acteurs qui y participent, administrations ordinaires de l'Etat, collectivités locales et entreprises privées, le rôle de chef de file.

Dès l'origine, la Mission interministérielle d'aménagement du littoral du Languedoc-Roussillon est présidée par le conseiller d'Etat Pierre Racine.

[243] *Répertoire détaillé https://ressources.histoire-environnement.org/Repertoire-d-archives-detaille-amenagement-du-littoral-du-Languedoc-Roussillon*

Elle siège dans les locaux de la Délégation à l'aménagement du territoire et à l'action régionale (DATAR) sis à Paris. La Mission interministérielle d'aménagement du littoral du Languedoc-Roussillon est représentée localement par le Service régional d'études de la Mission à Montpellier.

Les grands travaux incombant à l'Etat (routes, ports, boisement) sont étudiés par les différentes administrations, décidés par la Mission interministérielle mais toujours réalisés par l'administration compétente sur des crédits délégués par la Mission. L'aménagement des stations nouvelles (équipement et vente des terrains aux constructeurs) est concédé par l'Etat et les communes concernées aux départements qui ont eux mêmes délégué leur responsabilité à des sociétés d'économie mixte. La Mission exerce alors un contrôle administratif et financier sur ces différentes sociétés d'économie mixte dont elle oriente et soutient l'action.

Les quatre sociétés d'économie mixte créées en 1964 sont :
- la Société d'aménagement du département de l'Hérault (SADH), responsable de l'aménagement de la Grande-Motte et de Carnon ;
- la Société d'équipement du Biterrois et de son littoral (SEBLI) pour le Cap-d'Agde ;
- la Société d'économie mxte d'Equipement et d'aménagement de l'Aude (SEMEAA) pour les stations audoises de Gruissan et Port-Leucate ;
- la Société d'études et d'aménagement des Pyrénées-Orientales (SEMETA) pour Port-Barcarès.

Par ailleurs, la Mission interministérielle a développé l'action d'un organe de coordination interdépartementale dans le domaine particulier de la démoustication : l'Entente interdépartementale pour la démoustication (EID).

La Mission Racine, créée au départ pur une durée de trois ans a été régulièrement prorogée pour prendre fin le 31 décembre 1982.

Présentation du contenu

Les documents conservés dans ce fonds reflètent plus particulièrement l'aspect politique et décisionnel, ce qui constitue son principal intérêt. Dans la première partie du plan de classement intitulé "Fonctionnement de la Mission", le chercheur pourra trouver des dossiers concernant l'origine du projet et la création de l'institution ainsi que la désignation et la composition de ces membres. Le fonctionnement proprement dit de la Mission est reflété par les comptes-rendus de réunion (1963-1980) mais également par de nombreuses notes rédigées à la fois par le service parisien et l'antenne régionale de Montpellier concernant les activités mais également l'évolution des chantiers. Une correspondance importante couvrant pratiquement l'ensemble de la période de vie de la Mission (1963-1979) complète cette présentation.

Ce fonds explique et complète celui du service régional du service d'études de la Mission interministérielle d'aménagement du littoral du Languedoc-Roussillon, Montpellier, constitué notamment de dossiers illustrant les activités de terrains : documents d'urbanisme, dossiers de grands travaux et d'aménagements routiers, assainissement du littoral et des étangs (démoustication), développement des stations touristiques.

Lieu de conservation : Archives départementales de l'Hérault

Cotes : 424 W ; 493 W ; 471 W ; 576 W ; 613 W ; 646 W ; 719 W ; 764 W ; 773 W ; 786 W ; 866 W ; 867 W ; 875 W ; 879 W ; 947 W ; 1004 W ; 1022 W ; 1058 W ; 1065 W ; 1075 W ; 1080 W ; 1118 W ; 1128 W ; 1129 W ; 1132 W ; 1143 W ; 1174 W ; 1252 W ; 1259 W ; 1282 W ; 1289 W ; 1303 W ; 1316 W ; 1339 W ; 1412 W ; 1434 W ; 1458 W ; 1487 W ; 1489 W ; 1492 W ; 1493 W ; 1494 W ; 1665 W ; 2252 W ; 2259 W ; 2306 W , 2426 W ; 2427 W ; 2429 W ; 2447 W ; 2449 W ; 2476 W [244]

Préfecture de l'Hérault - Environnement, risques naturels et technologiques (1941-2013)
1941-2013
Dates : 1941-2013
Nom du producteur
Préfecture de l'Hérault

Présentation du contenu

Ce répertoire méthodique traite de l'ensemble de documents relatifs à l'environnement traité par les services de la préfecture.

On trouve des dossiers sur l'organisation de la protection de l'environnement dans le département (réglementation, services administratifs, commissions, déclarations d'aménagement au titre de la loi sur l'eau), la sensibilisation à l'environnement (Journée de l'arbre, notamment), sur les nuisances et pollutions, la gestion et l'entretien des espaces verts et la protection des espèces. Une partie importante concerne également la **protection, l'aménagement et la mise en valeur du littoral (Loi "littoral"**, études, travaux de défense contre la mer, lutte contre la pollution et protection et aménagement du littoral et des étangs littoraux avec notamment les contrats de baie) ainsi que la gestion de l'eau (Police de l'eau, ressource en eau, gestion, entretien et protection des cours d'eau et du milieu aquifère).

Enfin la gestion et la prévention des risques naturels constitue le dernier pan de ce répertoire dans lequel on retrouve la mise en place des plans d'exposition aux risques naturels (PER), des plans des risques naturels (PPR) et des plans d'action et de prévention des inondations (PAPI).

Modalités d'accès
Selon les lois et réglemente en vigueur
Lieu de conservation
Archives départementales de l'Hérault

[244] *Répertoire méthodique https://ressources.histoire-environnement.org/Repertoire-d-archives-methodique-prefecture-de-l-Herault-littoral-1941-2013*

Cote : 931 W art. 3-372 ; 932 W art. 1-96 ; 933 W art. 1-29 ; 1007 W art. 1-488 ; 1219 W art. 1-6 ; 1424 W art. 1-174 ; 1583 W art. 1-163 ; 1621 W art. 1-57[245]
Importance matérielle (ml) : 91,73 ml
Dates : 1961-1989
Nom du producteur
Mission interministérielle d'aménagement du littoral du Languedoc-Roussillon - Antenne de Montpellier
Présentation du contenu

Les archives du service régional d'études de la Mission interministérielle d'aménagement du littoral du Languedoc-Roussillon illustrent parfaitement les activités de terrain dudit service ; elles reflètent également les rapports que le service régional d'études entretient avec ses partenaires, notamment l'agence pour l'aménagement du littoral du Languedoc-Roussillon (qui deviendra à partir de 1977 agence d'urbanisme pour l'aménagement touristique du Languedoc-Roussillon) mais aussi les différentes sociétés d'économie mixte, organismes de terrain chargés de mettre en œuvre la politique définie par la Mission interministérielle.

Ce fonds contient tous les comptes rendus de la Mission interministérielle ainsi que ceux de l'agence d'urbanisme pour l'aménagement touristique du littoral.

Le chercheur trouvera de nombreux documents d'urbanisme (schéma directeur d'aménagement du littoral, plan d'urbanisme directeur (PUD), plans d'occupation des sols (POS) mais aussi les dossiers d'acquisition foncières, préalables aux aménagements des stations touristiques.

Le fonds comprend également les dossiers de grands travaux tels que les aménagements routiers, l'assainissement du littoral et des étangs (opérations de démoustication), de nombreux dossiers relatifs à l'implantation des campings, au développement d'un habitat de loisirs ainsi qu'à la création des ports de plaisance.

Ce fonds compte de nombreux documents iconographiques intéressants : des clichés pris avant, pendant et après les travaux permettent de suivre l'évolution des opérations d'aménagement. Le chercheur trouvera également des photographies de diverses inaugurations, notamment celles du voyage du général De Gaulle sur le littoral le 24 octobre 1967.

L'ensemble de ce fonds couvre la période d'activité de la Mission Racine

La Mission interministérielle étant également chargée d'assurer la protection des sites et paysages, le chercheur pourra trouver de nombreux dossiers relatifs à la protection de l'environnement : classement des sites.(1963-1982).

Modalités d'accès
Selon les lois et réglemente en vigueur
Lieu de conservation : Archives départementales de l'Hérault

[245] *Répertoire méthodique https://ressources.histoire-environnement.org/Repertoire-d-archives-methodique-amenagement-du-littoral-du-Languedoc*

Versements 2082 W ; 2223 W[246]

Conseil général de l'Hérault

Organismes partenaires de l'Entente interdépartementale de démoustication

Sommaire

Dossiers du Centre d'études pour la protection du littoral (CEPREL), commission scientifique régionale sur les étangs du Languedoc-Roussillon (COSEL), Institut des aménagements régionaux et de l'environnement (IARE). 1981-2006

Conditions d'accès : La consultation des documents s'effectue conformément au code du Patrimoine, art. 213-1

Lieu de conservation: Archives départementales de l'Hérault

Versements 1026 W ; 1305 W ; 2082 W ; 2223 W[247]

Conseil général de l'Hérault

Entente interdépartementale de démoustication

Sommaire

Dossiers de l'Entente interdépartementale de démoustication: missions et activités, 1909-2010

Conditions d'accès : La consultation des documents s'effectue conformément au code du Patrimoine, art. 213-1

Lieu de conservation: Archives départementales de l'Hérault

[246] *Répertoire méthodique https://ressources.histoire-environnement.org/Repertoire-d-archives-methodique-Entente-interdepartementale-de-demoustication*

[247] *Répertoire méthodique https://ressources.histoire-environnement.org/Repertoire-d-archives-methodique-Entente-interdepartementale-de-demoustication-2349*

Versements 1203 W ; 1527 W ; 1876 W ; 1904 W ; 2326 W ; 2329 W ; 2501 W ; 2503 W ; 2551 W ; 2553 W[248]

Service maritime et de navigation du Languedoc-Roussillon

Sommaire

Le fonds du Service maritime et de navigation du Languedoc-Roussillon présente un intérêt sur le plan historique et touche à plusieurs domaines de politiques publiques. Il retrace l'histoire de l'aménagement du littoral languedocien après la Seconde Guerre mondiale. Il présente une documentation riche pour ce qui a trait à l'histoire de l'établissement des politiques environnementales (assainissement, protection du littoral, régénération des étangs, surveillance sanitaire) au XXème siècle. Le service des phares et balises nous renseigne sur le balisage de la cote et sur l'évolution des techniques propres à ce balisage.

Le fonds fournit également des informations économiques et sociales, notamment sur l'activité portuaire (commerce et plaisance) de la cote languedocienne. Il renseigne sur les activités économiques liées au littoral : pêche, conchyliculture, commerce maritime, tourisme. Celles-ci sont en rapport aussi avec le développement des voies d'eau, en particulier le canal du Rhône à Sète.

A noter la présence dans le fonds d'une photothèque du service communication avec près de 44.000 vues permettant de documenter les missions du SMNLR.

1865-2008

Importance matérielle (ml) : 110 ml. La photothèque (2501W ; 2502W ; 2503 W ; 2763W) comporte environ 44.000 vues.

Conditions d'accès : La consultation des documents s'effectue conformément au code du Patrimoine, art. 213-1

Lieu de conservation: Archives départementales de l'Hérault

[248] *Répertoire méthodique https://ressources.histoire-environnement.org/Repertoire-d-archives-methodique-Service-maritime-et-de-navigation-du-Languedoc*

Série 4 S[249]

Préfecture de l'Hérault

Sommaire

4 S 1-823: évolution des ports du littoral héraultais et gardois, 1663-1971

Importance matérielle (ml) : 80 ml

Conditions d'accès : La consultation des documents s'effectue conformément au code du Patrimoine, art. 213-1

Lieu de conservation: Archives départementales de l'Hérault

Versement 2008 W[250]

Conseil général de l'Hérault

Sommaire

Gestion des ports, travaux d'aménagements portuaires, développement des filières d'activités maritimes : pêche, conchyliculture,

1974-2006

Conditions d'accès : La consultation des documents s'effectue conformément au code du Patrimoine, art. 213-1

Lieu de conservation: Archives départementales de l'Hérault

[249] *Répertoire détaillé https://ressources.histoire-environnement.org/Repertoire-d-archives-detaille-Prefecture-de-l-Herault-evolution-des-ports-du*

[250] *Répertoire détaillé https://ressources.histoire-environnement.org/Repertoire-d-archives-detaille-Conseil-general-de-l-Herault-gestion-des-ports*

4.1.1.12 Ille-et-Vilaine

Versement 1079 W[251]

Préfecture de région de Bretagne

Sommaire

1079 W 1 - 65: Aménagement du littoral breton et des îles

1960-1982

Métrage linéaire: 7

Conditions d'accès : La consultation des documents s'effectue conformément au code du Patrimoine, art. 213-1

Lieu de conservation : Archives départementales d'Ille-et-Vilaine

4.1.1.13 Landes

Référence à demander en salle de lecture
1396 W 1-50[252]
Documents concernés
Aménagement du littoral landais : gestion du domaine public maritime, ensemble portuaire du Capbreton, suivi et protection du littoral
Période concernée
1935-2004
Volume des documents
49 boîtes
4,30 ml
Organisme responsable de l'accès des documents
Archives départementales des Landes
Provenance des documents
Institution(s) concernée(s)
Direction départementale de l'Equipement - Service maritime
Contenu des documents
Le Versement apporte de nombreuses informations sur la gestion du domaine public maritime, ainsi que sur l'ensemble portuaire de Capbreton et les aménagements effectués sur le littoral landais. Les dossiers commencent pour la majorité dans les années soixante dix ; certains remontent aux années soixante, et, en moins grand nombre aux années cinquante et quarante. Deux articles remontent aux années trente font exception 1396 W 20 et 35. Leurs pièces antérieures à 1940 n'ont pas été reclassées en série S, afin de ne pas rompre l'unité du dossier.

[251] *Répertoire détaillé https://ressources.histoire-environnement.org/Repertoire-d-archives-detaille-Prefecture-de-Bretagne-Amenagement-du-littoral*

[252] *Répertoire détaillé https://ressources.histoire-environnement.org/Repertoire-d-archives-detaille-DDE-des-Landes-Amenagement-du-littoral-landais*

Modalités de consultation (dont durée d'incommunicabilité et année de libre accès aux documents)
Archives publiques
Selon les modalités de la loi sur les archives du 15 juillet 2008.

Versement 1200 W[253]

Conseil départemental des Landes

Sommaire

Art 1-53: établissements classés, littoral, eaux, chasse, pêche, 1951-1986

Métrage linéaire: 5

Conditions d'accès : La consultation des documents s'effectue conformément au code du Patrimoine, art. 213-1

Lieu de conservation : Archives départementales des Landes

Versement 1459 W[254]

Préfecture des Landes; Ponts et chaussées des Landes

Sommaire

Art 1-70 : Domaine maritime : signalisation maritime, port maritime, littoral, pêche maritime, 1984-2013

Métrage linéaire: 5,09

Conditions d'accès : La consultation des documents s'effectue conformément au code du Patrimoine, art. 213-1

Lieu de conservation : Archives départementales des Landes

[253] *Répertoire détaillé https://ressources.histoire-environnement.org/Repertoire-d-archives-detaille-Conseil-departemental-des-Landes-etablissements*
[254] *Répertoire détaillé https://ressources.histoire-environnement.org/Repertoire-d-archives-detaille-Prefecture-des-Landes-Domaine-maritime-1791-1940*

Série 4 S[255]

Préfecture des Landes; Ponts et chaussées des Landes

Sommaire

Domaine maritime : signalisation maritime, port maritime, littoral, pêche maritime 1791-1940

Métrage linéaire: 7

Conditions d'accès : La consultation des documents s'effectue conformément au code du Patrimoine, art. 213-1

Lieu de conservation : Archives départementales des Landes

4.1.1.14 Loire-Atlantique

Versement 2003 W[256]

Port autonome de Nantes - Saint-Nazaire. Service maritime de la navigation de la Loire-Atlantique

Présentation du contenu

Ce versement concerne la police des voies navigables et du littoral, l'entretien des cours d'eau et l'aérodrome de Saint-Nazaire-Montoir.

Mode de classement

2003 W 1-325 : voies navigables, littoral et port, aérodrome de Saint-Nazaire-Montoir

Dates extrêmes

1940-1997

Métrage linéaire : 26,40 ml

Conditions d'accès : La consultation des documents s'effectue conformément au code du Patrimoine, art. 213-1 à 3

[255] *Répertoire détaillé https://ressources.histoire-environnement.org/Repertoire-d-archives-detaille-Prefecture-des-Landes-Domaine-maritime-1791-1940*

[256] *Répertoire détaillé* https://ressources.histoire-environnement.org/Repertoire-d-archives-detaille-Service-maritime-de-la-navigation-Loire

Lieu de conservation : Archives départementales de la Loire-Atlantique

4.1.1.15 Manche

Versement 1047 W[257]

Préfecture de la Manche

Sommaire

1047 W 60-61 : Environnement, littoral, rivières (1970-1973)

1047 W 83-103 : Agriculture (1972-1980)

Métrage linéaire: 2,20

Conditions d'accès : La consultation des documents s'effectue conformément au code du Patrimoine, art. 213-1

Lieu de conservation : Archives départementales de la Manche

Versement 1269 W[258]

Direction départementale de l'équipement de la Manche

Sommaire

1269 W 1-160. Littoral, ports, service fluvial, associations syndicales (1948-1978)

Métrage linéaire: 12,80

Conditions d'accès : La consultation des documents s'effectue conformément au code du Patrimoine, art. 213-1

Lieu de conservation : Archives départementales de la Manche

[257] *Répertoire détaillé https://ressources.histoire-environnement.org/Repertoire-d-archives-detaille-Prefecture-de-la-Manche-littoral-rivieres*

[258] *Répertoire détaillé https://ressources.histoire-environnement.org/Repertoire-d-archives-detaille-DDE-de-la-Manche-littoral-ports-1948-1978*

Versement 1332 W[259]

Direction départementale de l'équipement de la Manche

Sommaire

1332 W 1-80. Travaux de défense contre la mer, associations syndicales (1828-1997)

Métrage linéaire: 7

Conditions d'accès : La consultation des documents s'effectue conformément au code du Patrimoine, art. 213-1

Lieu de conservation : Archives départementales de la Manche

Versement 1340 W [260]

Direction départementale de l'équipement de la Manche

Sommaire

1340 W 1-18 : Police portuaire (1947-1991)

1340 W 19-90 : Port de Granville (1921-1992)

1340 W 91-130 : Gestion du domaine public maritime (1942-1992)

1340 W 131-302 : Travaux de défense contre la mer, associations syndicales (1925-1995)

1340 W 303-384 : Phares et balises, établissements de pêche, bases aériennes (1944-1995)

Métrage linéaire: 35

Conditions d'accès : La consultation des documents s'effectue conformément au code du Patrimoine, art. 213-1

Lieu de conservation : Archives départementales de la Manche

[259] *Répertoire détaillé https://ressources.histoire-environnement.org/Repertoire-d-archives-detaille-DDE-de-la-Manche-Travaux-de-defense-contre-la*

[260] *Répertoire détaillé https://ressources.histoire-environnement.org/Repertoire-d-archives-detaille-DDE-de-la-Manche-port-phares-et-balises-1921*

Versement 1345 W[261]

Direction départementale de l'équipement de la Manche

Sommaire

1345 W 15-24 : Défense contre la mer (1991-1998)

1345 W 29-42 : Protection de l'environnement (1985-1995)

Métrage linéaire: 1

Conditions d'accès : La consultation des documents s'effectue conformément au code du Patrimoine, art. 213-1

Lieu de conservation : Archives départementales de la Manche

Versement 1375 W[262]

Direction départementale de l'équipement de la Manche

Sommaire

1375 W 1 : Projet d'usine marémotrice (1963-1992)

1375 W 2-6 : Défense contre la mer (1944-1996)

Métrage linéaire: 0,5

Conditions d'accès : La consultation des documents s'effectue conformément au code du Patrimoine, art. 213-1

Lieu de conservation : Archives départementales de la Manche

[261] *Répertoire détaillé https://ressources.histoire-environnement.org/Repertoire-d-archives-detaille-DDE-de-la-Manche-Defense-contre-la-mer-1985-1998*

[262] *Répertoire détaillé https://ressources.histoire-environnement.org/Repertoire-d-archives-detaille-DDE-de-la-Manche-Defense-contre-la-mer-1944-1996*

Versement 1378 W[263]

Direction départementale de l'équipement de la Manche

Sommaire

1378 W 1. Mouvements de la mer sur la côte Ouest du Cotentin (1968)

1378 W 2-3. Centrale EDF de Flamanville, enquête d'utilité publique (1976)

1378 W 4. Centre régional opérationnel de surveillance et de sauvetage de Jobourg (1976)

1378 W 5. Tourisme et aquaculture sur le littoral de la Manche (1975)

Métrage linéaire: 0,4

Conditions d'accès : La consultation des documents s'effectue conformément au code du Patrimoine, art. 213-1

Lieu de conservation : Archives départementales de la Manche

Versement 1819 W[264]

Direction départementale de l'équipement de la Manche

Sommaire

1619 W 1-246. Littoral du Sud-Manche, port de Granville, baie du Mont-Saint-Michel, phares et balises (1899-2004)

Métrage linéaire: 28

Conditions d'accès : La consultation des documents s'effectue conformément au code du Patrimoine, art. 213-1

Lieu de conservation : Archives départementales de la Manche

[263] *Répertoire détaillé https://ressources.histoire-environnement.org/Repertoire-d-archives-detaille-DDE-de-la-Manche-Defense-contre-la-mer-1968-1976*

[264] *Répertoire détaillé https://ressources.histoire-environnement.org/Repertoire-d-archives-detaille-DDE-de-la-Manche-Littoral-1899-2004*

4.1.1.16 Morbihan

Versement 1560W[265]

Direction départementale de l'équipement du Morbihan

Subdivision de Vannes maritime

Sommaire

1560 W 1-397 : gestion du domaine public maritime du rivage de la mer, ports maritimes, 1903-2002

Conditions d'accès : La consultation des documents s'effectue conformément au code du Patrimoine, art. 213-1 à 3

Nombre d'articles : 397

Métrage linéaire : 49,50 ml

Lieu de conservation : Archives départementales du Morbihan

Versement 1910 W[266]

Direction départementale de l'agriculture et de la forêt du Morbihan

Présentation du contenu

Ce versement comporte des documents relatifs à la protection des landes, à l'aménagement forestier et à la police de la chasse.

1939-2004

métrage linéaire: 23 ml

Conditions d'accès : La consultation des documents s'effectue conformément au code du Patrimoine, art. 213-1

Lieu de conservation : Archives départementales du Morbihan

[265] *Répertoire détaillé https://ressources.histoire-environnement.org/Repertoire-d-archives-detaille-DDE-du-Morbihan-gestion-du-domaine-public*

[266] *Répertoire détaillé https://ressources.histoire-environnement.org/Repertoire-d-archives-detaille-DDAF-Morbihan-fonctionnment-protection-ds-landes*

Versement 2218 W[267]

Direction départementale de l'agriculture et de la forêt du Morbihan

Présentation du contenu

Ce versement comporte trois parties.

La première partie concerne la gestion de l'aménagement forestier. On y trouve la réglementation forestière avec notamment les relations avec les groupes forestiers et les autorisations de défrichement ; les aides financières au travaux de boisement et de reboisement et les travaux de défense contre les incendies.

La deuxième partie concerne la **protection des landes et des dunes.**

La troisième partie concerne la météorologie.

1941-2013

métrage linéaire: 12,20 ml

Conditions d'accès : La consultation des documents s'effectue conformément au code du Patrimoine, art. 213-1

Lieu de conservation : Archives départementales du Morbihan

4.1.1.17 Pas-de-Calais

Versement 2975 W[268]

Mission coordination Transmanche et **Pôle de conversion du littoral**

Sommaire

Mission coordination Transmanche

2975 W 1-47 : fonctionnement, 1981-2000

Pôle de conversion du littoral

2975 W 48-56: fonctionnement, 1987-2003

Métrage linéaire: 5,60

[267] *Répertoire détaillé https://ressources.histoire-environnement.org/Repertoire-d-archives-detaille-DDAF-Morbihan-dunes-meteorologie-1941-2013*

[268] *Répertoire détaillé https://ressources.histoire-environnement.org/Repertoire-d-archives-detaille-Mission-coordination-Transmanche-et-Pole-de*

Conditions d'accès : La consultation des documents s'effectue conformément au code du Patrimoine, art. 213-1

Lieu de conservation : Archives départementales du Pas-de-Calais

---

Versement 3341 W[269]

Service maritime des ports de Boulogne-sur-Mer et Calais

Sommaire

3341 W 1-5 : Gestion des crues, 1983-2011

3341 W 6: Port de Boulogne-sur-Mer. 1985-2008

3341 W 7-9: Rivière Liane, 1895-2000

3341 W 10-13: Bassin de la Liane, 1953-1992

3341 W 14: Laboratoire des ponts et chaussées maritimes, 1964-1989

Métrage linéaire: 0,92

Conditions d'accès : La consultation des documents s'effectue conformément au code du Patrimoine, art. 213-1

Lieu de conservation : Archives départementales du Pas-de-Calais

[269] *Répertoire détaillé https://ressources.histoire-environnement.org/Repertoire-d-archives-detaille-Service-maritime-des-ports-de-Boulogne-sur-mer*

4.1.1.18 Vendée

Versement 2173 W[270]

Direction départementale des territoires et de la mer de la Vendée

Délégation à la mer et au littoral

Sommaire

2173 W 1-247: Associations syndicales, travaux de défense contre la mer, digues, ponts, canaux, pont à péage de l'Ile de Noirmoutier, centre de marées des Sables-d'Olonne, régie départementale des passages d'eau, chemins départementaux.

1923-2001

Métrage linéaire: 27,8

Conditions d'accès : La consultation des documents s'effectue conformément au code du Patrimoine, art. 213-1

Lieu de conservation : Archives départementales de la Vendée

4.1.1.19 Haute-Vienne

Séries J, 4 T; **Versements** 985 W, 1002 W, 1041 W 1054 W, 1006 W[271]

Préfecture de la Haute-Vienne; Ponts et chaussées de la Haute-Vienne

Fonds privés

Sommaire

Réseaux de protection de la nature

Préfecture

985 W 25 : Rapports mensuels des sous-préfets de Bellac et de Rochechouart sur l'état d'esprit de la population dans leur arrondissement

sd

1002 W 29 : bicentenaire de la Société d'agriculture de la Haute-Vienne (1759-1959) : historique, exposés

[270] *Répertoire détaillé https://ressources.histoire-environnement.org/Repertoire-d-archives-detaille-DDTM-Vendee-Associations-syndicales-travaux-de*

[271] *Répertoire méthodique https://ressources.histoire-environnement.org/Repertoire-d-archives-methodique-Prefecture-de-la-Correze-Protection-des*

1959

985 W 1240: société d'assainissement du Centre : statuts

1943

985 W 2185 : état des associations qui ont souscrit une déclaration

1943-1957

985 W 2208 : Mouvement contre l'extension du camp militaire du Larzac. Manifestations de soutien aux paysans expropriés ; marches convergentes vers le Larzac : notes des RG

1972-1976

1006 W 55 : Mouvements politiques Lutte ouvrière, organisations antimilitaristes : activité (rapports de police, correspondance, coupures presse)

1974-1975

1041 W 26 : Fédération départementale des associations de pêche et de pisciculture – élection membres du CA 16 mars 1961

1960-1961

1054 W 167 : Hygiène et santé. Environnement. Associations, colloque régional de l'environnement : instructions et notes d'information préfectorales, comptes-rendus, correspondance

1974-1977

Fonds privés

19 J 1-24 : Fonds Paul Garrigou-Lagrange (1855-1927) : concerne Société Gay Lussac (création, expositions, conférences, Congrès de l'arbre et de l'eau), observatoire de Limoges, commission de météorologie

1878-1941

19 J 26-56 : Publications de Paul Garrigou-Lagrange

sd

36 J 1-39 : Fonds famille Gay-Lussac : bibliothèque de 2 500 ouvrages

XVIII-XXe s

67 J : archives de Vincent Brousse en tant que militant politique au parti des Verts

1990-2002

Métrage linéaire:6

Conditions d'accès : La consultation des documents s'effectue conformément au code du Patrimoine, art. 213-1

Lieu de conservation : Archives départementales de la Haute-Vienne

4.1.1.20 Guyane

Versement 1303 W[272]

Direction générale des territoires et de la mer de la Guyane

Direction maritime, littorale et fluviale

Sommaire

Aménagement des fleuves et du littoral, 1828-2015

Métrage linéaire: 17,65

Conditions d'accès : La consultation des documents s'effectue conformément au code du Patrimoine, art. 213-1

Lieu de conservation : Archives territoriales de la Guyane

4.1.1.21 Mayotte

Versement 98 W[273]

Délégation à l'environnement de Mayotte

Sommaire

98 W 1-11: Documentation, protection de l'environnement, tourisme à Mayotte, 1988-1997

Métrage linéaire: 0,40

Conditions d'accès : La consultation des documents s'effectue conformément au code du Patrimoine, art. 213-1

Lieu de conservation : Archives départementales de Mayotte

[272] *Répertoire détaillé https://ressources.histoire-environnement.org/Repertoire-d-archives-detaille-Direction-Maritime-Littorale-et-Fluviale-Guyane-3555*

[273] *Répertoire détaillé https://ressources.histoire-environnement.org/Repertoire-d-archives-detaille-Delegation-a-l-environnement-de-Mayotte*

Versement 160 W[274]

Direction de l'équipement de Mayotte

Sommaire

160 W 1-4: Autorisations d'occupation temporaire du domaine public maritime à Mayotte, 1997-2000

Métrage linéaire: 0,08

Conditions d'accès : La consultation des documents s'effectue conformément au code du Patrimoine, art. 213-1

Lieu de conservation : Archives départementales de Mayotte

4.1.1.22 Réunion

Versement 1043 W[275]

Préfecture de la Réunion; secrétariat général aux affaires économiques ; bureau de la programmation économique et du fonds de développement

Sommaire

Fonds européen de développement, aménagement du bras de la plaine, port de la Pointe des Galets, route du littoral

1963-1976

Métrage linéaire 2,70 ml.

Communicabilité : librement communicable

Lieu de conservation : Archives départementales de la Réunion

[274] *Répertoire détaillé https://ressources.histoire-environnement.org/Repertoire-d-archives-detaille-Direction-de-l-equipement-de-Mayotte*

[275] *Répertoire détaillé https://ressources.histoire-environnement.org/Repertoire-d-archives-detaille-Prefecture-de-La-Reunion-amenagement-du-littoral*

Versement 2204 W[276]

Conseil général de la Réunion ; direction des infrastructures départementales ; direction de l'eau ; service grand projet ILO.

Sommaire

Irrigation du littoral Ouest de l'île, pour les travaux de transfert de Mafate, transfert de Salazie, conduite maîtresse 1re et 2e tranche et les antennes 0 à 8. Le fonds est composé de la façon suivante : Fonctionnement du service (règlement intérieur, rapport annuel) (2006-2012), subventions (formulaire de demande, convention de financement) (2000-2006), dossiers marchés (pièces contractuelles signées, avenants, actes de sous-traitance, décompte général et définitif) (1987-2011), rapports d'études (1983-2011)

1983-2012

Métrage linéaire 26,23 ml.

Communicabilité : librement communicable

Lieu de conservation : Archives départementales de la Réunion

4.1.1.2 Ministère des départements et territoires d'outre-mer

Versement 19950280[277]

Ministère : DOM-TOM

Direction : Direction des affaires économiques, sociales et culturelles ;

Sous-direction : Affaires économiques

Mission des infrastructures publiques, des transports, de l'urbanisme, du logement et de l'environnement

Sommaire

Gestion des infrastructures dans les DOM-TOM, 1954-1993.

Art. 47 : Protection civile : Dégâts des catastrophes naturelles ; programmes de sécurité civile, 1984-1990.

Art. 47-49 : Protection de l'environnement : Parcs naturels ; élaboration du Code du domaine maritime de l'État ; loi sur l'aménagement et la protection du littoral, 1961-1989.

Art. 50 : Îles éparses de l'océan indien : Présentation ; desserte aérienne, 1960-1984.

[276] *Répertoire détaillé https://ressources.histoire-environnement.org/Repertoire-d-archives-detaille-Conseil-general-de-La-Reunion-iirigation-du*

[277] *Répertoire détaillé https://ressources.histoire-environnement.org/Repertoire-d-archives-detaille-Administration-centrale-gestion-des*

Art. 50-51 : Terres australes et antarctiques françaises : Recherche scientifique ; mission d'inspection ; desserte maritime et aérienne ; projet de piste d'atterrissage en Terre-Adélie, 1954-1987

Conditions d'accès : La consultation des documents s'effectue conformément au code du Patrimoine, art. 213-1 à 3

Nombre d'articles : 5

Métrage linéaire : 1 ml

Lieu de conservation : Archives nationales

4.1.2 Préservation des espèces animales et végétales

4.1.2.0 Muséum national d'histoire naturelle

Cotes
AJ/15[278]
Nom du producteur
Muséum national d'histoire naturelle
Conditions d'accès
Communication libre au regard des dispositions du code du Patrimoine.
Conditions d'utilisation
Selon le règlement de la salle de lecture des Archives nationales.
Description
Présentation du contenu
Sommaire
AJ/15/515-AJ/15/517
1793-1924
Administration du Muséum
AJ/15/96-AJ/15/143, AJ/15/577- AJ/15/678, AJ/15/728- AJ/15//741
1790-1931
Assemblée des professeurs
AJ/15/1-AJ/15/16, AJ/15/20-AJ/15/94, AJ/15/742-AJ/15/761, AJ/15/814-AJ/15/829
1793-1932
Correspondance,
AJ/15/518-AJ/15/519
1795-1932 Police du Muséum. An IV-1932
AJ/15/522-AJ/15/523
1794-1920
Domaine.
AJ/15/144-AJ/15/148, Nouvelle foliotation : AJ/15/538-AJ/15/540
1795-1924
Enseignement. An IV-1924.
AJ/15/531-AJ/15/537
1794-1930

[278] *Répertoire détaillé https://ressources.histoire-environnement.org/Repertoire-d-archives-detaille-Museum-national-d-histoire-naturelle-1760-1932*

Personnel. An III -1930.
AJ/15/541-AJ/15/576
1795-1903
Voyageurs, correspondants et personnel.
AJ/15/842-AJ/15/843
1837-1900
Galeries.
AJ/15/844-AJ/15/846
1793-1928
Ménagerie
AJ/15/836-AJ/15/841
1793-1920
Collections.
AJ/15/847-AJ/15/848
1793-1932
Jardins. An II -1932.
J/15/830-AJ/15/835, AJ/15/916
1793-1927
Bibliothèques et publications.
AJ/15/524-AJ/15/530
1834-1930
Expositions et congrès, centenaires, monuments.
AJ/15/849-AJ/15/851
1793-1928
Musées et laboratoires dépendant du Muséum. An II -1928.
AJ/15/17-AJ/15/19, AJ/15/149-AJ/15/312, AJ/15/852-AJ/15/924
1760-1927
Comptabilité et finances.
Langue des documents
Français
Institution responsable de l'accès intellectuel
Archives nationales-site de Pierrefitte-sur-Seine
Autres instruments de recherche
Archives du Jardin du Roi (XVIIe-XVIIIe siècles) (Site Internet Archives nationales)
Tutelle du Ministère de l'Instruction publique sur le Muséum national d'histoire naturelle (Site Internet Archives nationales)

4.1.2.1 Ministère l'agriculture

Versement 19850474[279]

Ministère : Agriculture
Direction : Qualité

Sommaire
Historique, organisation et fonctionnement du du Service de la Protection des Végétaux..
Art 1-5 : Textes législatifs et réglementaires régissant la Protection des espèces végétales, 1888-1964 (rappel de la loi du 26 ventôse An IV-16 mars 1796 qui ordonne l'échenillage des arbres).
Art 5-7 : Locaux, stands de la PV lors des foires et expositions tracts, affiches et brochures, 1942-1971.
Art 8-24 : Fonctionnement du service : Préparation du budget pelurier, personnel, rapports d'activité, 1958-1983.
Art 25. Amélioration des relations entre l'administration et le public et relations PV/autres services, 1948-1982.
Art 26-30 : Groupes d'études diverses, missions, colloques, 1972-1983

Nombre d'articles : 30
Métrage linéaire : 10 ml
Communicabilité : libre
Lieu de conservation : Archives nationales

Versement 19890551[280]

Ministère : Agriculture
Direction : Forêts

Sommaire
Archives de la direction des forets concernant la chasse, 1934-1970.
Art 1-8 : Conseil supérieur de la chasse : Dossiers de séances, 1948-1951
Art 9 : Compétence des services administratifs relevant du ministère de l'Agriculture en matière de chasse : Réglementation, notes, correspondance, 1964-1969
Art 10-11 : Réglementation. Affaires diverses, 1934-1970

[279] *Répertoire détaillé https://ressources.histoire-environnement.org/Repertoire-d-archives-detaille-protection-des-vegetaux-1888-1983*
[280] Répertoire détaillé https://ressources.histoire-environnement.org/Repertoire-d-archives-detaille-chasse-1934-1970

Art 12-24 : Dossier de M. Faye, chef du service de la chasse à la direction des forets, 1963-1970

Nombre d'articles : 24
Métrage linéaire : 8 ml
Communicabilité : libre
Lieu de conservation : Archives nationales

Versement 20060631[281]

Ministère: Agriculture et pêche

Sommaire

Art 1-2 : Réunions du comité permanent de la convention européenne sur la Protection des espèces animales dans les élevages, 1978-1991.

Art. 3-20 : Expérimentation animale : Réglementation, travaux de la commission nationale de l'expérimentation animale, formation, demandes d'autorisation et d'agrément, 1979-2000.

Art. 21-32 : Lutte contre la rage, 1979-1999.

Art. 33-48. Animaux de compagnie : Réglementation, mesures de salubrité publique, identification, contrôle des chenils, refuges et fourrières, relations avec les associations, opération alimentation vacances, 1973-2001.

Art. 49-59 : Transport des animaux vivants : Réglementation, contrôle, communication et sensibilisation, 1985-2001.

Art. 60-65. Abattage rituel du mouton pratique lors de la fête musulmane de l'Aid El Kebir : Réglementation et contrôle annuel, 1989-1998

Métrage linéaire: 20

Conditions d'accès : La consultation des documents s'effectue conformément au code du Patrimoine, art. 213-1

Lieu de conservation : Archives nationales

[281] Répertoire détaillé https://ressources.histoire-environnement.org/Repertoire-d-archives-detaille-Administration-centrale-sante-et-protection

Versement 20143400[282]

Ministère : Agriculture

Direction générale : Alimentation

Sous-direction : Qualité et Protection des espèces végétales

Sommaire

Art 1-13 : Programmes d'action en faveur de la réduction de la pollution par les produits phytosanitaires, 1993-2008

Art 14-17 : Comités interministériels, 1995-2007

Art 18-20 : Projets réglementaires interministériels, 2004-2007

Conditions d'accès : La consultation des documents s'effectue conformément au code du Patrimoine, art. 213-1 à 3

Nombre d'articles : 20

Métrage linéaire : 1,6 ml

Lieu de conservation : Archives nationales

Versement 20144652[283]

Ministère : Agriculture

Direction : Mission DOM-TOM

Sommaire

Art 1-30 : Organisation commune du marché de la banane (OCMB), 1962-1997, 2006-2008

Art 31-42: Plan d'action contre le chlordécone, 2003-2009

Art 43 : Plan « banane durable », 2006-2009

Conditions d'accès : La consultation des documents s'effectue conformément au code du Patrimoine, art. 213-1 à 3

Nombre d'articles : 43

[282] *Répertoire détaillé https://ressources.histoire-environnement.org/Repertoire-d-archives-detaille-Administration-centrale-Qualite-de-l-eau-1995*

[283] *Répertoire détaillé https://ressources.histoire-environnement.org/Repertoire-d-archives-detaille-ministere-de-l-agriculture-La-production-et-le*

Métrage linéaire : 2,7 ml

Lieu de conservation : Archives nationales

4.1.2.2. Ministère de l'environnement

4.1.2.2.1 Politique nationale

Versement 20040336[284]

Ministère : Écologie et développement durable

Direction : Nature et paysages

Sous-direction : Chasse, faune et flore sauvages

Sommaire

Art 1-6 : Préparation de la loi 95-101 du 5 février 1995 relative au renforcement de la protection de l'environnement

1993-1995

Conditions d'accès : La consultation des documents s'effectue conformément au code du Patrimoine, art. 213-1 à 3

Nombre d'articles : 6

Métrage linéaire : 1 ml

Lieu de conservation : Archives nationales

[284] *Répertoire détaillé https://ressources.histoire-environnement.org/Repertoire-d-archives-detaille-loi-sur-le-renforcement-de-la-protection-de-l*

Versement 20030379[285]

Ministère : Écologie et développement durable

Direction : Nature et paysages

Sous-direction : Chasse, faune et flore sauvages

Sommaire

Art 1-15 : préparation de la loi 76-629 du 10/07/1976 relative à la protection de la nature et de ses textes réglementaires d'application (décrets et arrêtés)

1969-1993

Conditions d'accès : La consultation des documents s'effectue conformément au code du Patrimoine, art. 213-1 à 3

Nombre d'articles : 15

Métrage linéaire : 2 ml

Lieu de conservation : Archives nationales

Versement 20010134[286]

Ministère: Environnement

Direction : Nature et paysages

Sommaire

Art 1-2 : Chasse : Réglementation, armes, 1956-1986.

Art. 3-7 : Fédérations départementales de chasseurs : Régie de recettes, constitution de partie civile, dossiers spécifiques (par fédération), 1946-1986.

Art. 8-11 : Réserves de chasse, 1949-1987.

Art 12-16 : Clôtures anticipées de la chasse liées aux vagues de froid, 1956-1982.

Art 17-22 : Réintroduction du lynx, 1977-1991

Métrage linéaire: 2,20

[285] *Répertoire détaillé https://ressources.histoire-environnement.org/Repertoire-d-archives-detaille-Administration-centrale-preparation-de-la-loi-76*

[286] *Répertoire détaillé https://ressources.histoire-environnement.org/Repertoire-d-archives-detaille-Administration-centrale-Politique-de-la-chasse-2418*

Conditions d'accès : La consultation des documents s'effectue conformément au code du Patrimoine, art. 213-1

Lieu de conservation : Archives nationales

Versement 20150745[287]

Ministère : Écologie et développement durable

Direction : Nature et paysages

Sous-direction : Chasse, faune et flore sauvages

Sommaire

Archives du sous-directeur

Art 1-9: Projets de textes législatifs et réglementaires, 1995-2008

Art 10-16 : Contentieux, 1993-2007

Conditions d'accès : La consultation des documents s'effectue conformément au code du Patrimoine, art. 213-1 à 3

Nombre d'articles : 16

Métrage linéaire : 4.00 ml (14 dimabs)

Lieu de conservation : Archives nationales

[287] *Répertoire détaillé https://ressources.histoire-environnement.org/Repertoire-d-archives-detaille-Administration-centrale-chasse-de-la-faune-et-de-1348*

Versement 20150848[288]

Ministère : Écologie et développement durable

Direction : Nature et paysages

Sous-direction : Chasse, faune et flore sauvages

Sommaire

Art 1-48 : Convention sur le commerce international des espèces de faune et de flore sauvages menacées d'extinction (CITES), 1971-2008

Art 49-63 : Protection des espèces menacées, plans nationaux de conservation et de réintroduction, 1997-2008

Conditions d'accès : La consultation des documents s'effectue conformément au code du Patrimoine, art. 213-1 à 3

Nombre d'articles : 63

Métrage linéaire : 7.00 ml (24 dimabs)

Lieu de conservation : Archives nationales

Versement 20080063[289]

Ministère : Écologie et développement durable

Direction : Nature et paysages

Sous-direction : Chasse, faune et flore sauvages

Sommaire

Art 1-22 : Préparation de l'intervention française à la convention de Washington (CITES), 1972-2004

Art 22 (suite)-41 : Conférence des parties à la convention de Washington (COP), 1981-2002

Art 41 (suite)-47 : Commission baleinière internationale (CBI), 1985-2006

[288] *Répertoire détaillé https://ressources.histoire-environnement.org/Repertoire-d-archives-detaille-Administration-centrale-Convention-de-Washington*

[289] *Répertoire détaillé https://ressources.histoire-environnement.org/Repertoire-d-archives-detaille-Administration-centrale-convention-CITES-1972*

Conditions d'accès : La consultation des documents s'effectue conformément au code du Patrimoine, art. 213-1 à 3

Nombre d'articles : 47

Métrage linéaire : 16.00 ml (47 dimabs)

Lieu de conservation : Archives nationales

Versement 20090378[290]

Ministère : Écologie et développement durable

Direction : Nature et paysages

Sous-direction : Chasse, faune et flore sauvages

Sommaire

Art 1-5 : Flore sauvage : Inventaires, rapports. 1985-1999

Art 6-53 : Faune sauvage : notamment oiseaux, ours et loup. 1895-2008

Art 54-122 : Chasse : Office national de la chasse, permis de chasser, fédérations de chasse,oiseaux migrateurs. 1969-2005

Conditions d'accès : La consultation des documents s'effectue conformément au code du Patrimoine, art. 213-1 à 3

Nombre d'articles : 122

Métrage linéaire : 12.00 ml (41 dimabs)

Lieu de conservation : Archives nationales

[290] *Répertoire détaillé https://ressources.histoire-environnement.org/Repertoire-d-archives-detaille-Administration-centrale-flore-sauvage-1985-1999*

4.1.2.2.2 Chasse

Versement 20090380[291]

Ministère : Écologie et développement durable

Direction : Nature et Paysages

Sous-direction : Chasse, faune et flore sauvages

Sommaire

Art 1-6 : Réintroduction de l'ours dans les Pyrénées. 1993-2000

Conditions d'accès : La consultation des documents s'effectue conformément au code du Patrimoine, art. 213-1 à 3

Nombre d'articles : 16

Métrage linéaire : 1.00 ml (2 dimabs)

Lieu de conservation : Archives nationales

Versement 20080264[292]

Ministère : Écologie et développement durable

Direction : Nature et paysages

Sous-direction : Chasse, faune et flore sauvages

Sommaire

Art 1-11 : Législation relative à la chasse, 1955-2002

Art 12-40 : Conseil supérieur de la chasse (CSC), Conseil national de la chasse et de la faune sauvage (CNCFS), Office national de la chasse et de la faune sauvage (ONCFS), gardes-chasse, associations de chasse, 1970-2001

Art 40 (suite)-48 : Relations avec les fédérations et associations de chasseurs, 1979-2004

Art 48 (suite)-67 : Réserves de chasse : forêts domaniales, réserves nationales, 1940-2004

Art 67 (suite)-74 : Plans de chasse et chasses spécifiques, 1957-2003

[291] *Répertoire détaillé https://ressources.histoire-environnement.org/Repertoire-d-archives-detaille-Reintroduction-de-l-ours-dans-les-Pyrenees-1993*

[292] *Répertoire détaillé https://ressources.histoire-environnement.org/Repertoire-d-archives-detaille-Administration-centrale-chasse-reglementation*

Art 75-85 : Contentieux de chasse, 1947-2001

Conditions d'accès : La consultation des documents s'effectue conformément au code du Patrimoine, art. 213-1 à 3

Nombre d'articles : 85

Métrage linéaire : 28.00 ml (85 dimabs)

Lieu de conservation : Archives nationales

Versement 20150847[293]

Ministère : Écologie et développement durable

Direction : Nature et paysages

Sous-direction : Chasse, faune et flore sauvages

Sommaire

Art 1-64 : Chasse. - Élaboration des textes législatifs et réglementaires, 1922-2009

Art 65-71 : Suivi des fédérations de chasseurs et des fondations, 1971-2007

Art 72-198 : Secrétariat d'instances consultatives et tutelle d'établissements publics, 1987-2008

Art 99-101 : Réserves nationales de chasse, 1951-2008

Art 102-114 : Connaissance des espèces, 1949-2009

Art 115-131 : Pêche en eau douce, 1989-2008

Conditions d'accès : La consultation des documents s'effectue conformément au code du Patrimoine, art. 213-1 à 3

Nombre d'articles : 131

Métrage linéaire : 13.00 ml (44 dimabs)

Lieu de conservation : Archives nationales

[293] *Répertoire détaillé https://ressources.histoire-environnement.org/Repertoire-d-archives-detaille-gestion-de-la-chasse-et-de-la-peche-en-eau-douce*

***Aperçu* des fonds d'archives publiques et privées concernant la protection de la nature ; eau-biodiversité**

Versement 20050528[294]

Ministère : Écologie et développement durable

Direction : Protection de la nature

Sous-direction : Chasse Faune et Flore Sauvages

Sommaire

Art 1-4 : Associations communales de chasse agrées, 1978-1999

Art 5-7 : Jachères, 1991-2000

Art 8-12 : Domaine public maritime et forestier, 1969-2000

Art 13-27 : Espèces : gibier, nuisibles, chamois 1957-2000

Art 28-30 : Enclos, enclaves, 1979-2002

Art 31-33 : Transport et commercialisation du gibier, 1938-1999

Art 34 : Plan de chasse 1978-2000

Art 35-36 : GIC (Groupement d'intérêt cynégétique), 1988-1992

Art 37 : Contentieux, 1990-2001

Art 38-41 : Chasse en Alsace Lorraine, 1960-1996

Art 42-44 : Parcs nationaux, 1970-1999

Conditions d'accès : La consultation des documents s'effectue conformément au code du Patrimoine, art. 213-1 à 3

Nombre d'articles : 44

Métrage linéaire : 4 ml (15 dimabs)

Lieu de conservation : Archives nationales

[294] *Répertoire détaillé https://ressources.histoire-environnement.org/Repertoire-d-archives-detaille-Administration-centrale-politique-de-la-chasse*

***Aperçu* des fonds d'archives publiques et privées concernant la protection de la nature ; eau-biodiversité**

Versement 19920278[295]

Ministère : Écologie et développement durable

Direction : Nature et paysages

Sous-direction : Chasse, faune et flore sauvages

Sommaire

Législation et réglementation de la chasse

Art 1-5 : Organisation générale, 1881-1985

Art 6-8 : Police de la chasse, 1905-1978

Art 9-10 : Réglementation diverse, 1905-1979

Art 11 : Conseil supérieur de la chasse, 1945-1975

Art 12-21 : Fédérations de chasseurs et garde-chasse, 1930-1978

Art 22-27 : Gibier, 1907-1986

Art 28-32 : Réserves de chasse, 1947-1990

Art 33-34 : Décorations, 1937-1973

Art 34-35 : Adjudications, 1948-1977

Art 36-37 : Arrêtés réglementaires permanents, 1950-1972

Art 38-53 : Arrêtés d'ouverture et de clôture de la chasse, 1947-1988

Conditions d'accès : La consultation des documents s'effectue conformément au code du Patrimoine, art. 213-1 à 3

Nombre d'articles : 53

Métrage linéaire : 6 ml

Lieu de conservation : Archives nationales

[295] *Répertoire détaillé https://ressources.histoire-environnement.org/Repertoire-d-archives-detaille-reglementation-reserve-chasse-1930-1988*

Versement 20100134[296]

Ministère : Écologie et développement durable

Direction : Nature et paysages

Sous-direction : Chasse, faune et flore sauvages

Sommaire

Art 1-2 : chasse, réglementation, armes, 1946-1984

Art 3-7 : fédérations départementales de chasseurs (FDC) : régie de recettes, constitution de partie civile, dossiers spécifiques (par fédération), 1946-1988

Art 8-11 : réserves de chasse, 1949-1981

Art 12-16 : clôtures anticipées de la chasse liées aux vagues de froid, 1956-1982

Art 17-22 : réintroduction du lynx, 1977-1991

Conditions d'accès : La consultation des documents s'effectue conformément au code du Patrimoine, art. 213-1 à 3

Nombre d'articles : 22

Métrage linéaire : 2 ml

Lieu de conservation : Archives nationales

Versement 1396 W[297]

Direction départementale de l'agriculture et de la forêt des Hautes-Pyrénées

Sommaire

1396 W 1-1379: Police de la chasse, gestion de la chasse dans le département : plan de chasse, comptage, dégâts gibiers, dégâts et mesures ours ; fédérations et associations, louveterie, contentieux. Police de la pêche : schémas départementaux, associations, activités piscicoles diverses, baux de pêche, contentieux, infractions eau et pêche

1937-2008

[296] *Répertoire détaillé https://ressources.histoire-environnement.org/Repertoire-d-archives-detaille-reglementation-chasse-lynx-1946-1991*

[297] *Répertoire détaillé https://ressources.histoire-environnement.org/Repertoire-d-archives-detaille-DDAF-Hautes-Pyrenees-chasse-peche-1937-2008*

Métrage linéaire: 16,43

Conditions d'accès : La consultation des documents s'effectue conformément au code du Patrimoine, art. 213-1

Lieu de conservation : Archives départementales des Hautes-Pyrénées

4.1.2.2.3 Faune, flore sauvages

4.1.2.2.3.1 Administration centrale

Versement 20080437[298]

Ministère : Écologie et développement durable

Direction : Nature et paysages

Sous-direction : Chasse, faune et flore sauvages

Sommaire

Art 1-116 : Faune : réglementation, commissions, enquêtes et gestion des parcs zoologiques, espèces protégées, études et colloques, contentieux et catastrophes naturelles, 1976-2005

Art 117-118 : Dossiers d'associations protectrices des animaux, 1992-2001

Art 118 (suite)-119 :Contentieux, 1983-1993

Art 120-126 : Catastrophes maritime (Amoco-Cadiz, Tanio, Erika, Prestige), 1980-2004

Art 126 (suite)-147 : Affaires Internationales concernant la faune sauvage : conférences internationales baleinière (CBI), Convention sur les espèces migratrices (CMS) , Convention de Bonn sur les espèces protégées, Convention de Berne sur la conservation de la vie sauvage et du milieu naturel de l'Europe, 1990-2001

Art 147 (suite)-157 : Flore : conservatoires botaniques nationaux (CBN), études et colloques, 1973-1999

Conditions d'accès : La consultation des documents s'effectue conformément au code du Patrimoine, art. 213-1 à 3

Nombre d'articles : 157

Métrage linéaire : 52 ml (157 dimabs)

Lieu de conservation : Archives nationales

[298] *Répertoire détaillé https://ressources.histoire-environnement.org/Repertoire-d-archives-detaille-faune-flore-sauvages-1973-2005*

Versement 20150846[299]

Ministère : Écologie et développement durable

Direction : Nature et paysages

Sous-direction : Chasse, faune et flore sauvages

Sommaire

Art 1-46 : Élaboration de la réglementation, 1966

Art 47-220 : Connaissance et protection de la flore et de la faune in situ, 1975-2001

Art 221-236 : Tutelle des conservatoires botaniques nationaux (CBN), 1983-2007

Art 237-272 : Secrétariat du Conseil national de la protection de la nature (CNPN), commission faune et flore, 1979-2009

Art 273-279: commission de certificats de capacité faune, 1990-2008

Art 280-298: Fondations pour la Protection des espèces animales, 1988-2009

Conditions d'accès : La consultation des documents s'effectue conformément au code du Patrimoine, art. 213-1 à 3

Nombre d'articles : 298

Métrage linéaire : 35.00 ml (117 dimabs)

Lieu de conservation : Archives nationales

4.1.2.2.3.2 Aisne

Série M[300]

Préfecture de l'Aisne

Sommaire

4 M 14-18: Réglementation de la chasse et de la pêche.

1923-1940

Conditions d'accès : La consultation des documents s'effectue conformément au code du Patrimoine, art. 213-1

[299] *Répertoire détaillé https://ressources.histoire-environnement.org/Repertoire-d-archives-detaille-Protection-de-la-Faune-et-de-la-flore-sauvages*

[300] *Répertoire détaillé https://ressources.histoire-environnement.org/Repertoire-d-archives-detaille-Prefecture-de-l-Aisne-reglementation-de-la*

Lieu de conservation : Archives départementales de l'Aisne

Versement 1357 W [301]

Direction départementale de l'agriculture et de la forêt de l'Aisne

Sommaire

Biodiversité, chasse.

1921-1999

Conditions d'accès : La consultation des documents s'effectue conformément au code du Patrimoine, art. 213-1

Lieu de conservation : Archives départementales de l'Aisne

4.1.2.2.3.3 Ardennes

Versement 1673W[302]

Préfecture des Ardennes

Direction de la réglementation et des libertés publiques

Bureau des élections et de l'administration générale

Sommaire

réglementation de la chasse et de la pêche

1955-2009

Métrage linéaire: 3

Conditions d'accès : La consultation des documents s'effectue conformément au code du Patrimoine, art. 213-1

Lieu de conservation : Archives départementales des Ardennes

[301] *Répertoire détaillé https://ressources.histoire-environnement.org/Repertoire-d-archives-detaille-DDAF-Aisne-Biodiversite-chasse-1921-1999*

[302] *Répertoire détaillé https://ressources.histoire-environnement.org/Repertoire-d-archives-detaille-Prefecture-des-Ardennes-reglementation-de-la*

4.1.2.2.3.4 Ariège

Versement 803 W[303]

Direction départementale de l'agriculture et de la forêt de l'Ariège

Sommaire

Art. 1 à 347: Associations communales de chasse agrées (ACCA) .

Constitution, agrément, activité, exclusion de membres, territoires et réserves de chasse, droit de chasse, baux de location de terrains, conseils d'administration, assemblées générales : statuts, règlements intérieurs, arrêtés préfectoraux, extraits de délibérations, certificats de publication et d'affichage, demandes d'opposition, procès-verbaux du conseil d'administration, procès-verbaux et comptes rendus d'assemblée générale, enquêtes publiques, plans, cartes, correspondance.

1962-2020

Métrage linéaire: 34

Conditions d'accès : La consultation des documents s'effectue conformément au code du Patrimoine, art. 213-1

Lieu de conservation : Archives départementales de l'Ariège

Versement 698 W[304]

Fédération pastorale

Sommaire

698 W 40 : Midi-Pyrénées, réglementation et documentation produite par la Direction régionale de l'environnement : cartographie des zones naturelles d'intérêt écologique, faunistique et floristique (ZNIEFF), liste des zones d'importance communautaire pour les oiseaux (ZICO) (1992-2004) ; « Notre patrimoine naturel Midi-Pyrénées » : dossier d'information sur les inventaires ZNIEFF par le Comité scientifique Midi-Pyrénées (1991). Fédération départementale des chasseurs d'Ariège : dossier technique « Principe d'actions sur les habitats en faveur de la faune sauvage » (dont « L'exemple de la commune de Dun ») (s.d.).

[303] *Répertoire détaillé https://ressources.histoire-environnement.org/Repertoire-d-archives-detaille-DDAF-Ariege-Associations-communales-de-chasse*

[304] *Répertoire détaillé https://ressources.histoire-environnement.org/Repertoire-d-archives-detaille-Federation-pastorale-Reintroduction-de-l-ours*

1991-2004

698 W 64-82 : Suivis de végétation par estive.

1975-20087

698 W 88-103 : Réintroduction de l'ours, dommages, mesures de protection des estives.

1989-2009

698 W 222 : Etudes sur la protection et la conservation des estives par la Fédération pastorale. -Restitution des actions de brûlage dirigé, suivi de l'évolution de la végétation en coteaux secs et rapport d'inventaire des orchidées.

1999-2001

698 W 250 : Prat d'Albis. -Suivi par la Fédération pastorale de l'évolution de la végétation en vue de proposer un plan de gestion et des aménagements : conventions (dont autorisations de pâturage par l'ONF), relevés, comptes-rendus de réunion et de visite (1991-1996) ; expérimentation de la fertilisation des prairies avec engrais chimiques en vue d'éviter l'épizootie (hématurie bovine) : note sur le "mal de l'herbe", rapport, analyse de fourrage et de terre, photographies d'agriculteurs avec tracteur et voiture (1963-1968).

1963-1996

698 W 293 : Plan de gestion des espaces et des milieux en faveur du grand tétras, états et plans parcellaires, comptes-rendus de réunions (1981-2010).

1981-2010

Métrage linéaire : 4

Conditions d'accès : Librement communicable

Lieu de conservation : Archives départementales de l'Ariège

Versement 712 W[305]

Direction régionale de l'environnement, de l'aménagement et du logement du Midi-Pyrénées

Sommaire

712 W 15 : Réintroduction de l'ours dans les Pyrénées : aire de répartition et sites d'activité de l'ours brun dans les Pyrènes. françaises (1979-1988), l'ours notre patrimoine à tous (1988), situation, évolution, perspectives par Ph. Rapport (1989), compte-rendu par Jean-Louis Chevalier de la réunion de concertation sur l'étude de faisabilité du 16 avril 1991 à Aspet (1991).

1979-1991

Métrage linéaire : 0,10

Conditions d'accès : Librement communicable

Lieu de conservation : Archives départementales de l'Ariège

Versement 770 W[306]

Direction départementale de l'agriculture et de la forêt de l'Ariège

Sommaire

770 W 141-145 : Réintroduction de lours dans les Pyrénées

Mesures d'accompagnement et de soutien : demandes et attributions de subventions, factures.

2007-2008

Métrage linéaire : 0,45

Conditions d'accès : Librement communicable

Lieu de conservation : Archives départementales de l'Ariège

[305] *Répertoire détaillé https://ressources.histoire-environnement.org/Repertoire-d-archives-detaille-DREAL-Midi-Pyrenees-Reintroduction-de-l-ours*

[306] *Répertoire détaillé https://ressources.histoire-environnement.org/Repertoire-d-archives-detaille-DDAF-de-l-Ariege-Reintroduction-de-l-ours-dans*

Versement 583 W[307]

Conseil général de l'Ariège

Cabinet

Sommaire

583 W 3-13 : Programmes de protection de l'ours, réintroductions, oppositions aux lâchers d'ours, interventions des élus locaux.

1993-2010

583 W 11 : Groupe national « ours », coordination préfectorale entre les associations et communes partenaires, projet de parc national, projet de loi relatif au développement des territoires ruraux, mission régionale d'information sur le coût budgétaire des programmes de réintroductions, voyages d'études du député Augustin Bonrepaux en Slovénie et en Espagne dans le cadre de la mission d'inspection parlementaire : correspondance, articles de presse, communiqués, revues des associations, extraits du J.O., brochures.

1997-2009

Métrage linéaire : 1,10

Conditions d'accès : Librement communicable

Lieu de conservation : Archives départementales de l'Ariège

Versement 625 W[308]

Préfecture de l'Ariège

Cabinet

Sommaire

625 W 5-23 : Réintroduction de l'ours et suivi.

1989-2009

Métrage linéaire : 1,10

[307] *Répertoire détaillé https://ressources.histoire-environnement.org/Repertoire-d-archives-detaille-Conseil-general-de-l-Ariege-protection-de-l-ours*

[308] *Répertoire détaillé https://ressources.histoire-environnement.org/Repertoire-d-archives-detaille-Prefecture-de-l-Ariege-Reintroduction-de-l-ours*

Conditions d'accès : Librement communicable

Lieu de conservation : Archives départementales de l'Ariège

4.1.2.2.3.5 Aube

Versement 1319 W[309]

Direction départementale de l'agriculture et de la forêt de l'Aube

Sommaire

Police de la pêche

1922-1998

Métrage linéaire: 3,26

Conditions d'accès : La consultation des documents s'effectue conformément au code du Patrimoine, art. 213-1

Lieu de conservation : Archives départementales de l'Aube

4.1.2.2.3.6 Aude

Sous-série 7 M[310]

Agriculture, eaux et forêts de l'Aude

Sommaire

CHASSE ET FAUNE SAUVAGE

7 M 1628 Chasse : instructions générales. 1902-1943

7 M 1629 Chasse, pêche et animaux nuisibles.- Vœux du Conseil Général et des Conseils d'arrondissement : Vœux, rapports, correspondance. 1923-1939

7 M 1630/1-14 Ouverture et clôture de la chasse, divagation des chiens.- Arrêtés préfectoraux : Affiches. 1912-1939

7 M 1631 Affermage aux sociétés de chasse : instructions, correspondance. 1910-1937

7 M 1632-1633 Droit de chasse dans les forêts domaniales.- Amodiations. 1919-1940

[309] *Répertoire détaillé https://ressources.histoire-environnement.org/Repertoire-d-archives-detaille-DDAF-de-l-Aube-Police-de-la-peche-1922-1998*

[310] *Répertoire détaillé https://ressources.histoire-environnement.org/Repertoire-d-archives-detaille-Agriculture-eaux-et-forets-de-l-Aude-chasse*

7 M 1634 Droit de chasse dans les forêts domaniales d'Auriac et de l'Orme-Mort.- Cessions de bail de chasse : acte de cession, correspondance. 1931

7 M 1635-1636 Droit de chasse dans les séries domaniales du cantonnement de Lagrasse.- Adjudication. 1913

7 M 1637-1638 Droit de chasse dans les séries domaniales de Tuchan.- Adjudications.

1912-1913

7 M 1640 Droit de chasse dans les forêts communales.- Location : rapports, baux de location. 1933-1939

7 M 1641-1642 Chasse au gibier d'eau sur la rivière d'Aude.- Adjudications. 1903-1939

7 M 1647 Animaux nuisibles, lapins, renards et sangliers.- Destruction : demandes, réclamations, instructions, arrêtés, rapports, correspondance. 1908-1940

7 M 1648-1649 Animaux nuisibles.- Destruction. 1919-1939

7 M 1650 Battues.- Demandes d'autorisation, réclamations : arrêtés, rapport, correspondance. 1931-1939

Associations de chasse

7 M 1651 Subventions accordées aux sociétés de chasse sur les produits des jeux : demandes, bilans, rapports, états, correspondance.- Fédération audoise de

chasse, pêche et agriculture (1923-1940) ; Saint-Hubert Club Narbonnais (1932-1934) ; Union cynégétique des propriétaires et des sociétés de pêche de l'arrondissement de Narbonne (1929-1931). 1923-1940

7 M 1652 Contraventions, réclamations, rapports avec les syndicats de chasse : rapports, correspondance. 1898-1940

7 M 1653 Interdiction « aux étrangers » de chasser dans les terrains communaux de la commune de Vignevieille.- Arrêté municipal : affiches. 1913

PECHE

7 M 1654 Organisation : instructions, rapports, correspondance. 1897-1938

7 M 1655-1656 Pêche fluviale.- Réglementation. 1897-1940

7 M 1657 Poissons des étangs et enclos.- Transport : instructions, carnets à souches. 1923-1940

7 M 1658 Réserves de pêche.- Délimitation, créations : instructions, rapports, correspondance. 1899-1939

7 M 1659 Baux de pêche.- Location amiable aux sociétés de pêcheurs : demandes, rapports, bilans des sociétés de pêcheurs, notes, correspondance. 1924-1939

7 M 1660-1661 Adjudications, licences de pêche aux lots restés inadjugés. 1923-1940

7 M 1662 Echelle à poissons.- Création : instructions, rapports. 1902-1933

7 M 1663 Concession hydraulique à Joucou sur le Rébenty.- Clauses piscicoles : rapports, correspondance. 1931-1934

POLICE DE LA CHASSE ET DE LA PECHE

7 M 1666*-1669 Délits forestiers, de chasse ou de pêche. 1905-1943

PISCICULTURE

7 M 1670 Instructions. 1925-1939

7 M 1671 Recensement : états, statistiques. 1908-1933

7 M 1672-1673 Déversement d'alevins, propagation de salmonidés, contrôle des piscicultures : états, subventions, bulletins de contrôle journaliers des piscicultures, rapports, correspondance. 1921-1940

7 M 1674 Travaux d'améliorations aux piscicultures exécutés par les brigadiers et gardes : états, rapports, correspondance. 1926-1939

7 M 1675 Moyens d'alevinage.- Caisses à incubation de M. de Lachadenède, appareils « Carajat » : notices, rapports, correspondance. 1921-1931

7 M 1676-1688 Pisciculture de l'Horte de la Grave à Auriac. 1901-1949

7 M 1689 Pisciculture de Gesse à Axat.- Etablissement d'une pisciculture par la société méridionale de transport de force : acte notarié, plan, correspondance. 1881-1913

7 M 1690 Pisciculture de Gincla.- Propositions de vente du propriétaire d'une pisciculture à Gincla : rapport de l'inspecteur des eaux et forêts. 1901

7 M 1691 Station départementale d'incubation située à la maison forestière de la Loubatière, commune de Lacombe : feuilles signalétiques, superficie, plan, travaux effectués. 1926-1940

Métrage linéaire: 4,3O

Conditions d'accès : La consultation des documents s'effectue conformément au code du Patrimoine, art. 213-1

Lieu de conservation : Archives départementales de l'Aude

4.1.2.2.3.6 Calvados

Versement 3068 W[311]

Direction départementale de l'agriculture et de la forêt du Calvados

Sommaire

Art 1-31: Organisation des services des eaux et forêts, organisation des saisons de pêche et chasse, suivi des aménagements de pisciculture, subventions aménagement forestiers, 1920-2001

[311] *Répertoire détaillé https://ressources.histoire-environnement.org/Repertoire-d-archives-detaille-DDAF-du-Calvados-peche-foret-chasse-1920-2001*

Métrage linéaire: 3

Conditions d'accès : La consultation des documents s'effectue conformément au code du Patrimoine, art. 213-1

Lieu de conservation : Archives départementales du Calvados

4.1.2.2.3.7 Cantal

Versement 1925 W[312]

Office national des forêts du Cantal

Présentation du contenu

1925 W 1-22:Tempête des 26 et 27 décembre 1999 ;

plan de chasse, 1974-2004 ; base de données indicateurs de gestion, 1991-2005 ;

registres d'ordre, 1989-2004 ;

balances définitives, 1980-1998 ;

travaux sylvicoles, 1984-1989.

1974-2005

Métrage linéaire: 2,40 ml

Conditions d'accès : La consultation des documents s'effectue conformément au code du Patrimoine, art. 213-1

Lieu de conservation : Archives départementales du Cantal

4.1.2.2.3.8 Charente-Maritime

Versement 2939 W[313]

Direction départementale de l'agriculture et de la forêt de la Charente-Maritime

Sommaire

2939 W 1-41: Chasse : dossiers contentieux, droit de chasse, plan de chasse, lutte contre les ragondins, agrément des piégeurs (1962-2006).

[312] *Répertoire détaillé https://ressources.histoire-environnement.org/Repertoire-d-archives-detaille-Office-national-des-forets-du-Cantal-Tempete*

[313] *Répertoire détaillé https://ressources.histoire-environnement.org/Repertoire-d-archives-detaille-DDAF-Charente-Maritime-Chasse-1962-2006*

Métrage linéaire: 5,50

Conditions d'accès : La consultation des documents s'effectue conformément au code du Patrimoine, art. 213-1

Lieu de conservation : Archives départementales de la Charente-Maritime

4.1.2.2.3.9 Cher

Versement 7M[314]

Préfecture du Cher

Sommaire

Art. 1 à 121: pêche et chasse, 1800-1980

Métrage linéaire: 12

Conditions d'accès : La consultation des documents s'effectue conformément au code du Patrimoine, art. 213-1

Lieu de conservation : Archives départementales du Cher

4.1.2.2.3.10 Corrèze

Série 4M, **versements** 136 W, 206 W, 390 W, 1057 W, 1258 W[315]

Préfecture de la Corrèze ; **Direction départementale de l'agriculture de la Corrèze**

Sommaire

Lutte contre les nuisibles; destruction des nuisibles, des loups

1928-1989

Métrage linéaire : 3

[314] *Répertoire détaillé https://ressources.histoire-environnement.org/Repertoire-d-archives-detaille-Prefecture-du-Cher-peche-et-chasse-1800-1980*

[315] *Répertoire méthodique https://ressources.histoire-environnement.org/Repertoire-d-archives-methodique-Prefecture-de-la-Correze-DDA-Lutte-contre-les*

Conditions d'accès : La consultation des documents s'effectue conformément au code du Patrimoine, art. 213-1

Lieu de conservation : Archives départementales de la Corrèze

4.1.2.2.3.11 Dordogne

Versement 1 W[316]

Préfecture de la Dordogne

Sommaire

1 W 239 à 255: Chasses et battues. Destruction de nuisibles. Campagnes., 1943-1966

1 W 496: Campagnes de chasse : instructions et arrêtés., 1960-1963

1 W 497: Destruction de nuisibles : arrêtés préfectoraux., 1953-1964

1 W 2567 à 2568: Chasse : campagnes. 1965-1971

1 W 3342: Chasse : reprise des lapins de garenne. 1967-1973

1 W 3634: Chasse et pêche : instructions. Eaux et forêts : instructions, 1966-1973

Métrage linéaire: 2,30

Conditions d'accès : La consultation des documents s'effectue conformément au code du Patrimoine, art. 213-1

Lieu de conservation : Archives départementales de la Dordogne

[316] *Répertoire détaillé https://ressources.histoire-environnement.org/Repertoire-d-archives-detaille-Prefecture-de-la-Dordogne-chasse-peche-1943-1973*

4.1.2.2.3.12 Doubs

Versement 2640W[317]

Direction régionale de l'environnement, de l'aménagement et du logement de Bourgogne-Franche-Comté

Service : biodiversité, eau, patrimoine

Sommaire
2640W1-34 : études et publications naturalistes et environnementales à portée régionale dont notamment la faune , la flore, les zones humides

Nombre d'articles : 34 boîtes
Métrage linéaire : 3,60 ml
Dates extrêmes : 1976-2019
Lieu de conservation : Archives départementales du Doubs
Communicabilité : libre

Versement 1712 W[318]

Direction départementale de l'agriculture et de la forêt du Doubs

Sommaire

Art 1-6: Associations communales de chasse agrées (ACCA). - Comptes-rendus d'assemblée générale, règlements intérieur et de chasse, 1973-2004

Métrage linéaire: 0,70

Conditions d'accès : La consultation des documents s'effectue conformément au code du Patrimoine, art. 213-1

Lieu de conservation : Archives départementales du Doubs

[317] *Répertoire détaillé https://ressources.histoire-environnement.org/Repertoire-d-archives-detaille-DREAL-Bourgogne-Franche-Comte-etudes*
[318] *Répertoire détaillé https://ressources.histoire-environnement.org/Repertoire-d-archives-detaille-DDAF-Doubs-chasse-1972-2004*

Versement 2683W[319]

Direction régionale de l'environnement, de l'aménagement et du logement de Bourgogne-Franche-Comté
Service : biodiversité, eau, patrimoine

Sommaire
Espèces animales ou végétales protégées
2683W1-7 : permis de réexportation CITES

Nombre d'articles:7 articles
Métrage linéaire : 1,10 ml
Dates extrêmes : 2001-2010
Lieu de conservation : Archives départementales du Doubs
Communicabilité : libre

4.1.2.2.3.13 Gard

Versement 1810 W[320]

Direction départementale des territoires et de la mer du Gard

Service environnement et forêt

Sommaire

Art 1-11: Associations communales de chasse agréées, 1978-2019

Métrage linéaire: 1,30

Conditions d'accès : La consultation des documents s'effectue conformément au code du Patrimoine, art. 213-1

Lieu de conservation : Archives départementales du Gard

4.1.2.2.3.14 Haute-Garonne

Versement 1888 W[321]

[319] *Répertoire détaillé https://ressources.histoire-environnement.org/Repertoire-d-archives-detaille-DREAL-Bourgogne-Franche-Comte-permis-de*
[320] *Répertoire détaillé https://ressources.histoire-environnement.org/Repertoire-d-archives-detaille-DDTM-du-Gard-Associations-communales-de-chasse*

Préfecture de la Haute-Garonne

Sommaire

Art 1-12: Décision d'ouverture de la chasse du Conseil Général de la Haute-Garonne, contrôle de la Société départementale de chasse, 1941-1954

Métrage linéaire: 1,20

Conditions d'accès : La consultation des documents s'effectue conformément au code du Patrimoine, art. 213-1

Lieu de conservation : Archives départementales de la Haute-Garonne

Versement 2223 W[322]

Sous-préfecture de Saint-Gaudens

Sommaire

6529 W 20 - 26: Faune, réintroduction de l'Ours .. 1959-2002

Métrage linéaire: 0,70 ml

Conditions d'accès : La consultation des documents s'effectue conformément au code du Patrimoine, art. 213-1

Lieu de conservation : Archives départementale de la Haute-Garonne

[321] *Répertoire détaillé https://ressources.histoire-environnement.org/Repertoire-d-archives-detaille-Prefecture-de-Haute-Garonne-chasse-1941-1954*

[322] *Répertoire détaillé https://ressources.histoire-environnement.org/Repertoire-d-archives-detaille-Sous-prefecture-de-Saint-Gaudens-Faune*

Versement 7122 W[323]

Laboratoire écologie fonctionnelle et environnement Ecolab (Toulouse, Haute-Garonne)

Présentation du producteur

ECOLAB est un laboratoire d'écologie fonctionnelle, unité mixte de recherche (UMR 5245) du CNRS, de l'université Paul Sabatier - Toulouse III et de l'institut national polytechnique de Toulouse, créé au 1/1/2007. Sa vocation est l'étude combinée du fonctionnement des communautés et des écosystèmes et de leurs interrelations.

Sommaire

7122 W 1 -105: Cartes de la végétation de la France par [324]Henri Gaussen : tableau d'assemblage.

1947

Métrage linéaire: 10,8

Conditions d'accès : La consultation des documents s'effectue conformément au code du Patrimoine, art. 213-1

Lieu de conservation : Archives départementales de la Haute-Garonne

---

Versement 8245 W[325]

Laboratoire écologie fonctionnelle et environnement Ecolab (Toulouse, Haute-Garonne)

Présentation du producteur

Ecolab est le Laboratoire d'écologie fonctionnelle et environnement. C'est une unité mixte de recherche créée au 1er janvier 2007. EcoLab a trois tutelles: le CNRS, l'Université Paul Sabatier et l'Institut National Polytechnique de Toulouse. Au CNRS, l'UMR est rattachée principalement à l'Institut Ecologie et Environnement (INEE).

[323] *Répertoire détaillé https://ressources.histoire-environnement.org/Repertoire-d-archives-detaille-ECOLAB-Cartes-de-la-vegetation-de-la-France-1947*

[324] Voir fonds photographique d'Henri Gaussen https://ressources.histoire-environnement.org/Fonds-photographique-d-Henri-Gaussen-botaniste-cartographe-et-biogeographe-1910

[325] *Répertoire détaillé https://ressources.histoire-environnement.org/Repertoire-d-archives-detaille-ECOLAB-Cartes-de-la-vegetation-de-la-France-1924*

EcoLab est l'un des 6 laboratoires de l'Observatoire Midi-Pyrénées (OMP), INSU/CNRS et UPS et il est rattaché à l'école doctorale Sciences de l'univers, de l'Environnement et de l'Espace.

En 1945, à l'initiative du CNRS, est créé le Service de la carte phytogéographique ; à Toulouse le professeur Henri Gaussen[326] (1891-1981) prend, à partir de 1947, la tête du Service de la carte de la végétation (SCV) afin de réaliser la carte de la végétation de la France au 1/200 000, échelle qui permet de couvrir l'ensemble du territoire national. .

Henri Gaussen est initiateur de ce projet et fondateur de cette cartographie.

Alors que les cartes géologiques et pédologiques numériques à 1/1 000 000 sont disponibles pour la France depuis la fin des années 1990, il n'existait pas à ce jour l'équivalent en termes de végétation. En effet, la carte de végétation de la France du CNRS à 1/200 000, bien qu'achevée pour tout le territoire au tout début des années 1990, en était restée à l'édition papier, le service du même nom, l'un des ancêtres d' EcoLab1, ayant cessé son activité en 1992. Les préoccupations actuelles concernant les changements environnementaux globaux, notamment ceux liés au climat et à la pollution atmosphérique, renouvellent l'intérêt de ce document. La carte de la végétation du CNRS constitue cependant, pour le territoire français métropolitain, le document cartographique sur la végétation le plus détaillé en termes d'échelle et le plus générique en termes de contenu (séries de végétation et végétation potentielle).

Les cartographies qui existent au format électronique au niveau national et européen contiennent une information partielle sur la végétation. Ainsi la numérisation de la carte de végétation du CNRS, pilotée par EcoLab, permet de disposer, sous un format compatible avec les outils modernes de cartographie, d'informations géographiques précises, correspondant à un standard scientifique reconnu (séries de végétation et végétation potentielle) sur la végétation du territoire métropolitain français. De plus ces informations concernent une période antérieure, d'une part, aux données numériques actuellement disponibles et, d'autre part, à la phase d'accélération du réchauffement climatique observé en France depuis les années 1980. L'échelle relativement détaillée et la possibilité d'exploitation sous SIG permettront de développer des traitements et des analyses historiques sur les problématiques actuelles de changements globaux tels que le changement climatique ou la pollution atmosphérique. Ces couvertures sur la végétation viendront compléter les couvertures électroniques qui existent depuis une quinzaine d'années dans les domaines de la géologie et de la pédologie. Outre l'intérêt scientifique et technique, cette numérisation relève aussi de la conservation du patrimoine car certaines feuilles de la carte de végétation du CNRS sont épuisées sous forme papier

Sommaire

8245 W 1 - 2692: Cartes de la végétation de la France:

Pré-minutes. Atlas. Minutes. Vues aériennes.

1924-1989

[326] Voir fonds photographique d'Henri Gaussen https://ressources.histoire-environnement.org/Fonds-photographique-d-Henri-Gaussen-botaniste-cartographe-et-biogeographe-1910

Métrage linéaire: 44

Conditions d'accès : La consultation des documents s'effectue conformément au code du Patrimoine, art. 213-1

Lieu de conservation : Archives départementales de la Haute-Garonne

4.1.2.2.3.15 Hérault

Versement 17 ETP[327]

Université de Montpellier, **Institut de botanique**

Sommaire

17 ETP 1-98: administration générale de la chaire puis de l'Institut,

archives scientifiques du doyen Charles Flahault et de son successeur Louis Emberger.

1850-1964

Métrage linéaire: 5,40

Conditions d'accès : La consultation des documents s'effectue conformément au code du Patrimoine, art. 213-1

Lieu de conservation: Archives départementales de l'Hérault

4.1.2.2.3.16 Ille-et-Vilaine

Versement 3521 W[328]

Direction départementale des territoires et de la mer d'Ille-et-Vilaine

Sommaire

Procès verbaux chasse ; Fédération de chasse

2006-2015

Métrage linéaire: 1,40

[327] *Répertoire détaillé https://ressources.histoire-environnement.org/Repertoire-d-archives-methodique-Universite-de-Montpellier-Institut-botanique*

[328] *Répertoire détaillé https://ressources.histoire-environnement.org/Repertoire-d-archives-detaille-DDTM-Ille-et-Vilaine-chasse-2006-2015*

Conditions d'accès : La consultation des documents s'effectue conformément au code du Patrimoine, art. 213-1

Lieu de conservation : Archives départementales d'Ille-et-Vilaine

4.1.2.2.3.17 Loire-Atlantique

versement 2204 W[329]

Direction départementale de l'agriculture et de la forêt de la Loire-Atlantique

Présentation du contenu

Ce versement concerne la police de la chasse et la faune sauvage

Mode de classement

2204 W 1-10 : plan de chasse

2204 W 11-14 : police de la chasse

2204 W 15-16 : droit de chasse

2204 W 17 : battues administratives

2204 W 18-20 : animaux nuisibles

2204 W 21-23 : gibier d'eau

2204 W 24-25 : élevage de gibier

2204 W 26-29 : associations et fédérations

Dates extrêmes

1966-2003

Métrage linéaire : 1,6 ml

Conditions d'accès : La consultation des documents s'effectue conformément au code du Patrimoine, art. 213-1 à 3

Lieu de conservation : Archives départementales de la Loire-Atlantiqu

[329] *Répertoire détaillé https://ressources.histoire-environnement.org/Repertoire-d-archives-detaille-DDAF-Loire-Atlantique-chasse-et-la-faune-sauvage*

4.1.2.2.3.18 Maine-et-Loire

Versement 2822 W[330]

Direction départementale des territoires du Maine-et-Loire

Sommaire

2822 W 1-69: politique agricole, protection de l'environnement, des végétaux, gestion des déchets, calamités agricoles, eau

1991-2007

Métrage linéaire: 7,60

Conditions d'accès : La consultation des documents s'effectue conformément au code du Patrimoine, art. 213-1

Lieu de conservation : Archives départementales de la Maine-et-Loire

4.1.2.2.3.19 Manche

Versement 1828 W[331]

Direction départementale de l'agriculture et de la forêt de la Manche

Sommaire

1828 W 1-6 : Compte-rendu de commission départementale de la chasse et faune sauvage (1974-2008).

1828 W 7 : Réglementation chasse (1945-1991).

1828 W 8-9 : Classement des espèces nuisibles (1989-2003).

1828 W 10 : Plan de chasse chevreuils : propositions (1984-1993).

1828 W 11-14 : Dégâts de gibier (1967-2007).

1828 W 15 : commissions cynégétiques petit gibier (1992 à 1999).

1828 W 16 : Élevages de gibier (1993 à 2003).

1828 W 17 : Plans de chasse chevreuils (1993 à 2003).

1828 W 18 : Sommier des PV en matière de chasse (1964-1972).

[330] *Répertoire détaillé* https://ressources.histoire-environnement.org/Repertoire-d-archives-detaille-DDT-Maine-et-Loire-protection-de-l-environnement

[331] *Répertoire détaillé https://ressources.histoire-environnement.org/Repertoire-d-archives-detaille-DDAF-Manche-Chasse-faune-sauvage-defrichements*

1828 W 19-20 : Défrichements (1981-2007).

Métrage linéaire: 2,30

Conditions d'accès : La consultation des documents s'effectue conformément au code du Patrimoine, art. 213-1

Lieu de conservation : Archives départementales de la Manche

Versement 1127 W [332]

Direction départementale de l'agriculture et de la forêt de la Manche

Sommaire

1127 W 1-18 : Subventions eaux et forêts (1951-1976).

1127 W 19-36 : Forêts (1959-1980).

1127 W 37-38 : Chasse (1966-1967).

1127 W 39-41 : Pêche (1956-1976).

1127 W 41-49 : Pêche, pollutions (1957-1966).

Métrage linéaire: 4,60

Conditions d'accès : La consultation des documents s'effectue conformément au code du Patrimoine, art. 213-1

Lieu de conservation : Archives départementales de la Manche

Versement 118 W[333]

Préfecture de la Manche

Sommaire

118 W 8, 15 : Animaux nuisibles, colombophilie (1945-1946)

[332] *Répertoire détaillé https://ressources.histoire-environnement.org/Repertoire-d-archives-detaille-DDAF-Manche-Eaux-et-forets-chasse-peche-1951*

[333] *Répertoire détaillé https://ressources.histoire-environnement.org/Repertoire-d-archives-detaille-Prefecture-Manche-animaux-nuisibles-chasse-1944*

118 W 41-44 : Chasse (1944-1951)

Métrage linéaire: 0,60

Conditions d'accès : La consultation des documents s'effectue conformément au code du Patrimoine, art. 213-1

Lieu de conservation : Archives départementales de la Manche

Versement 1071 W[334]

Préfecture de la Manche

Sommaire

1071 W 1-53, 56-58 : Chasse (permis, plans de chasse, destruction d'animaux nuisibles, 1945-1982

1071 W 55, 59-71 : Pêche (associations, pêches électriques, 1947-1978

Métrage linéaire: 3,30

Conditions d'accès : La consultation des documents s'effectue conformément au code du Patrimoine, art. 213-1

Lieu de conservation : Archives départementales de la Manche

4.1.2.2.3.20 Haute-Marne

Versement 836 W[335]

Préfecture de la Haute-Marne

Sommaire

836 W 1-41: Chasse : plans, permis ; voyageurs de commerce, pêche, établissements classés,exploitants forestiers ...

1951-1976

[334] *Répertoire détaillé https://ressources.histoire-environnement.org/Repertoire-d-archives-detaille-Prefecture-Manche-chasse-peche-1945-1982*

[335] *Répertoire détaillé https://ressources.histoire-environnement.org/Repertoire-d-archives-detaille-Prefecture-de-la-Haute-Marne-chasse-peche*

Métrage linéaire: 5,35

Conditions d'accès : La consultation des documents s'effectue conformément au code du Patrimoine, art. 213-1

Lieu de conservation : Archives départementales de la Haute-Marne

4.1.2.2.3.21 Morbihan

Préfecture du Morbihan

Versement 1047 W

Origine

Préfecture du Morbihan

Sommaire

Protection des espèces végétales, 1890-1963

Lieu de conservation : Archives départementales du Morbihan

Versement 2594 W[336]

Conseil départemental du Morbihan

Présentation du contenu

Ce versement comporte les dossiers administratifs des marchés concernant les travaux effectués sur les routes départementales, les voies vertes, les voies navigables, les **espaces naturels,** les liaisons et ports maritimes.

2005-2011

métrage linéaire: 2,55 ml

Conditions d'accès : La consultation des documents s'effectue conformément au code du Patrimoine, art. 213-1

Lieu de conservation : Archives départementales du Morbihan

[336] *Répertoire détaillé https://ressources.histoire-environnement.org/Repertoire-d-archives-detaille-Conseil-departemental-du-Morbihan-voies-vertes*

4.1.2.2.3.22 Nièvre

Versement 1662 W[337]

Direction départementale des territoires de la Nièvre

Service eau, forêt, biodiversité

Sommaire

1-14 Chasse : fédérations et associations de chasse, organisation (1948-2010).

15-23 Police de l'eau, pêche, pollution (1924-2007).

24-42 Police de l'eau, ressources , travaux en rivières (1861-2005).

43-61 Fonds national forestier (1949-2005).

Métrage linéaire: 6,35

Conditions d'accès : La consultation des documents s'effectue conformément au code du Patrimoine, art. 213-1

Lieu de conservation : Archives départementales de la Nièvre

Versement 1914 W[338]

Direction départementale des territoires de la Nièvre

Service eau, forêt, biodiversité

Sommaire

Art 1 à 5: Chasse : procès-verbaux de la commission départementale de la chasse et de la faune sauvage.

2008-2012

Métrage linéaire: 0,5

Conditions d'accès : La consultation des documents s'effectue conformément au code du Patrimoine, art. 213-1

Lieu de conservation : Archives départementales de la Nièvre

[337] *Répertoire détaillé https://ressources.histoire-environnement.org/Repertoire-d-archives-detaille-DDT-Nievre-chasse-peche-1861-2010*

[338] *Répertoire détaillé https://ressources.histoire-environnement.org/Repertoire-d-archives-detaille-DDT-Nievre-chasse-2008-2012*

Versement 2442 W[339]

Office national des forêts de la Nièvre

Sommaire

Art 1 à 11: Plans de chasse.

1985-2004

Métrage linéaire: 1,45

Conditions d'accès : La consultation des documents s'effectue conformément au code du Patrimoine, art. 213-1

Lieu de conservation : Archives départementales de la Nièvre

4.1.2.2.3.23 Hautes-Pyrénées

Versement 1991 W[340]

Conservatoire botanique national des Pyrénées et de Midi-Pyrénées

Sommaire

1991 W 1-43: Création du conservatoire botanique (1990-2006). Administration (2009-2013). Finances (1991-2006). Ressources humaines (2000-2002). Opérations scientifiques et techniques (2004-2007). Communication (2001-2021).

1990-2021

Description physique : 25 boîtes et 18 affiches.

Métrage linéaire: 5

Conditions d'accès : La consultation des documents s'effectue conformément au code du Patrimoine, art. 213-1

Lieu de conservation : Archives départementales des Hautes-Pyrénées

[339] *Répertoire détaillé https://ressources.histoire-environnement.org/Repertoire-d-archives-detaille-ONF-Nievre-chasse-1985-2004*

[340] *Répertoire détaillé https://ressources.histoire-environnement.org/Repertoire-d-archives-detaille-CBN-Pyrenees-et-Midi-Pyrenees-operations*

Versement 1981 W[341]

Conservatoire botanique national des Pyrénées et de Midi-Pyrénées

Sommaire

1981 W 1-100: Administration (1991-2015). Patrimoine mobilier, immobilier et foncier (1996-2009). Affaires juridiques, contentieux (2014-2017). Finances (2000-2010). Ressources humaines (2001-2006). Opérations scientifiques et techniques (1968-2019). Communication (1983-2019).

1990-2021

Description physique : 54 boîtes et 46 affiches.

Métrage linéaire: 6

Conditions d'accès : La consultation des documents s'effectue conformément au code du Patrimoine, art. 213-1

Lieu de conservation : Archives départementales des Hautes-Pyrénées

4.1.2.2.3.24 Sarthe

Versement 1887 W[342]

Direction départementale des territoires de la Sarthe

Art 1-23: dossiers de l'unité Forêt, chasse nature recensés en 2014.

1946-2012

Métrage linéaire: 2,85

Conditions d'accès : La consultation des documents s'effectue conformément au code du Patrimoine, art. 213-1

Lieu de conservation : Archives départementales de la Sarthe

[341] *Répertoire détaillé* https://ressources.histoire-environnement.org/Repertoire-d-archives-detaille-CBN-Pyrenees-et-Midi-Pyrenees-operations

[342] *Répertoire détaillé https://ressources.histoire-environnement.org/Repertoire-d-archivves-detaille-DDT-Sarthe-foret-chasse-nature-1946-2012*

Versement 1892 W[343]

Direction départementale des territoires de la Sarthe

Art 1-236: dossiers de l'unité Forêt, Chasse nature recensés en 2012.

1935-2010

Métrage linéaire: 31,35

Conditions d'accès : La consultation des documents s'effectue conformément au code du Patrimoine, art. 213-1

Lieu de conservation : Archives départementales de la Sarthe

Versement 1887 W[344]

Direction départementale des territoires de la Sarthe

Art 1-23: dossiers de l'unité Forêt, chasse nature recensés en 2014.

1946-2012

Métrage linéaire: 2,85

Conditions d'accès : La consultation des documents s'effectue conformément au code du Patrimoine, art. 213-1

Lieu de conservation : Archives départementales de la Sarthe

[343] *Répertoire détaillé https://ressources.histoire-environnement.org/Repertoire-d-archivves-detaille-DDT-Sarthe-foret-chasse-nature-1935-2010*

[344] *Répertoire détaillé https://ressources.histoire-environnement.org/Repertoire-d-archivves-detaille-DDT-Sarthe-foret-chasse-nature-1946-2012*

4.1.2.2.3.25 Tarn

Versement 2153 W[345]

Direction départementale des territoires du Tarn

Sommaire

Art 1-93: Forêt, chasse, pollution

1949-2005

Métrage linéaire: 13

Conditions d'accès : La consultation des documents s'effectue conformément au code du Patrimoine, art. 213-1

Lieu de conservation : Archives départementales du Tarn

Versement 1899 W[346]

Direction départementale de l'agriculture et de la forêt du Tarn

Sommaire

Art 1-95: forêt, chasse, eau, pêche

1837-1998

Métrage linéaire: 10

Conditions d'accès : La consultation des documents s'effectue conformément au code du Patrimoine, art. 213-1

Lieu de conservation : Archives départementales du Tarn

4.1.2.2.3.26 Vaucluse

Cotes 1120 W 498[347]

[345] *Répertoire détaillé https://ressources.histoire-environnement.org/Repertoire-d-archives-detaille-DDT-du-Tarn-foret-chasse-pollution-1949-2005*

[346] *Répertoire détaillé https://ressources.histoire-environnement.org/Repertoire-d-archives-detaille-DDAF-du-Tarn-foret-chasse-eau-peche-1837-1998*

Service de Protection des espèces végétales du Vaucluse

Sommaire

Construction d'une station d'avertissements agricoles

1974-1977

Conditions d'accès : La consultation des documents s'effectue conformément au code du Patrimoine, art. 213-1

Lieu de conservation : Archives départementales du Vaucluse

4.1.2.2.3.27 Vendée

Versement 1192 W[348]

Direction départementale des territoires et de la mer de la Vendée

Sommaire

1192 W 1-44: Service forêts, chasse et pêche : procès-verbaux, plans de chasse, demandes de subventions, destruction de nuisibles.

1875-1980

Métrage linéaire: 4

Conditions d'accès : La consultation des documents s'effectue conformément au code du Patrimoine, art. 213-1

Lieu de conservation : Archives départementales de la Vendée

[347] *Répertoire détaillé https://ressources.histoire-environnement.org/Repertoire-d-archives-detaille-Service-de-protection-des-vegetaux-du-Vaucluse*

[348] *Répertoire détaillé https://ressources.histoire-environnement.org/Repertoire-d-archives-detaille-DDTM-Vendee-chasse-1875-1980*

Versement 1858 W[349]

Direction départementale des territoires et de la mer de la Vendée

Sommaire

1858 W 1-21: chasse et pêche : domaine public fluvial, commission départementale de la faune sauvage, plan de chasse, pollution, subventions, contentieux, livrets journaliers des gardes, 1955-1996 et s. d.

[1955]-[1996]

Métrage linéaire: 1,70

Conditions d'accès : La consultation des documents s'effectue conformément au code du Patrimoine, art. 213-1

Lieu de conservation : Archives départementales de la Vendée

Versement 2424 W[350]

Direction départementale des territoires et de la mer de la Vendée

Sommaire

2424 W 1-35: Loi chasse, 2000-2001. Mission Colin, 1985. Arrêtés, 1971-1995. Procès-verbaux, 1985-2007. Plans de chasse, 1986-2008. Fédération départementale des chasseurs de la Vendée, 1979-1980. Conseil départemental de la chasse et de la faune sauvage de Vendée (CDCFS), 1998-2007. Réserves de chasse, 1977-1995. Domaine public maritime, 1968-1987. Battues administratives, 2003-2007. Cormorans et goélands, 1993-2003. Lapins de garenne, 2007-2008. Perdrix Chuckar, 1991-1997. Oies bernaches cravants, 1985-1992.

1971-2008

Métrage linéaire: 6,60

Conditions d'accès : La consultation des documents s'effectue conformément au code du Patrimoine, art. 213-1

Lieu de conservation : Archives départementales de la Vendée

[349] *Répertoire détaillé https://ressources.histoire-environnement.org/Repertoire-d-archives-detaille-DDTM-Vendee-faune-sauvage-plan-de-chasse-1955*

[350] *Répertoire détaillé https://ressources.histoire-environnement.org/Repertoire-d-archives-detaille-DDTM-Vendee-chasse-1971-2008*

4.1.2.2.3.28 Vienne

Versement 2321 W[351]

Direction départementale de l'agriculture et de la forêt de la Vienne

Sommaire

2321 W 1-2321 W 56: Organisation de la chasse dans le département : réglementation générale (1997-1986) ;

commission départementale de la chasse et de la faune sauvage (1986-2004) ;

groupe de travail technique sur le classement nuisible de certaines espèces (1996-2003).

Gestion de la chasse dans le département : indemnisation des dégâts de Grand Gibier (1975-2004) ;

Plan de chasse départemental (1993-2004) ;

Gestion cynégétique (1959-2004) ; régulation des animaux nuisibles (1989-2004) ;

régulation du grand cormoran (1996-2004) ;

Louveterie (1979-2000) ;

Vénerie (1977-1990).

Fédérations et associations de chasse : fédération des chasseurs de la Vienne (1992-1997).

Contentieux : sommiers d'enregistrement des procès-verbaux, transactions et jugements (1945-1966)

Registre des procès-verbaux (1991-1996) ;

Procès-verbaux d'infractions (1996-2005).

1945-2005

Métrage linéaire: 6,95

Conditions d'accès : La consultation des documents s'effectue conformément au code du Patrimoine, art. 213-1

Lieu de conservation : Archives départementales de la Vienne

[351] *Répertoire détaillé https://ressources.histoire-environnement.org/Repertoire-d-archives-detaille-DDAF-Vienne-chasse-1945-2005*

Versement 3773 W[352]

Direction départementale des territoires de la Vienne

Sommaire

3773 W 1-3773 W 396: Chasse. - Associations communales de chasse agrées (ACCA) et associations intercommunales de chasse agrées (AICA) du département de la Vienne (1923-2020) :

Dossiers de fonds, dossiers relatifs aux demandes de modification du territoire (intégrations,enclaves, retraits) , dossiers de contentieux pouvant être réglés par les juridictions administratives.

Communes sans ACCA (1969-1970).

Syndicats de chasse antérieurs aux ACCA (1929-1968).

Associations de chasse privées (1931-1990).

1923-2020

Métrage linéaire: 36,26

Conditions d'accès : La consultation des documents s'effectue conformément au code du Patrimoine, art. 213-1

Lieu de conservation : Archives départementales de la Vienne

4.1.2.2.3.29 Haute-Vienne

Série 4 M , 7 M; 7 S; **versements** 893 W; 985 W, 1041 W[353]

Préfecture de la Haute-Vienne

Sommaire

Pêche

7 M 152-153 : Police de la pêche et des cours d'eau ; réglementation

1830-1940

7 M 183-185 : Etablissements piscicoles, commission départementale de pisciculture ; comité départemental de la pêche et de la pisciculture fluviale

1923-1929

[352] *Répertoire détaillé https://ressources.histoire-environnement.org/Repertoire-d-archives-detaille-DDT-Vienne-chasse-1923-2020*

[353] *Répertoire méthodique https://ressources.histoire-environnement.org/Repertoire-d-archives-methodique-Prefecture-de-la-Haute-Vienne-peche-chasse*

7 S 20, 23, 32, 36-37, 54-55, 74, 91, 7 S 130, 140, 146, 174, 190, 193, 205 : Enclos et barrages à poissons

sd

7 S 119 : commission d'études pour la réglementation de la pêche fluviale : tableau des principales espèces de poissons (1890

1829-1910

985 W 451 : Réglementation des pêches fluviale

1940-1960

985 W 1781 : Baux de pêche …. Etude sur la réacclimatation du saumon dans le bassin de la Vienne (1948) ; enquête sur les maladies des poissons (1967-68)

1944-1968

985 W 1934 :Fédération des associations de pêche et de pisciculture

1944-1968

985 W 1935: Comité départemental de la pêche fluviale en Haute Vienne : constitution 1950

1950

985 W 1936 : Instructions ministérielles (dont décret base 1939)

1941-1968

1041 W 27 : Réglementation des pêches fluviale – avis annuel concernant périodes d'interdiction pêche

1941-1974

Chasse

4 M 147-151: louveterie

sd

893 W 11 : Chasse. Arrêté permanent du 7 août 1942 et autres textes réglementaires (ouverture et fermeture notamment)

1942

893 W 13 : […] coupures de presse concernant le massacre de 40 daims dans la parc de Ligoure (1967)

1967

893 W 14: Chasse. Associations communales et réserves temporaires

1966-1972

985 W 488 : Chasse, législation, réglementation, instructions

1940-1958

985 W 1106 : chasse : instructions, documentation, jurisprudence

1947-1954

985 W 1107 : chasse, ouvertures-fermetures

1952-1957

Destruction d'animaux nuisibles

893 W 12 : Chasse Destruction des animaux nuisibles : instructions ; états d'animaux détruits . Chasse Destruction des animaux nuisibles : instructions ; états d'animaux détruits

1947-1956

985 W 812 , 985 W 1143, 985 W 1780, 985 W 1855, 985 W 1856, 985 W 1933, 985 W 1940, 985 W 2236, 985 W 2408, 985 W 2234-2235, 985 W 2403, 985 W 2407 : louveterie. chasse, destruction d'animaux nuisibles

1940-1974

985 W 813 : Groupements communaux de défense contre les ennemis des cultures

1946-1948

985 W 2003 : Mulots et campagnols : campagnes de destruction

1968-1960

Métrage linéaire: 6

Conditions d'accès : La consultation des documents s'effectue conformément au code du Patrimoine, art. 213-1

Lieu de conservation : Archives départementales de la Haute-Vienne

4.1.2.2.3.30 Essonne

Versement 1299 W[354]

Direction départementale de l'agriculture et de la forêt de l'Essonne

Sommaire

Art 1-16: Plans de chasse de 1969 à 1990

Métrage linéaire: 1,60

Conditions d'accès : La consultation des documents s'effectue conformément au code du Patrimoine, art. 213-1

Lieu de conservation : Archives départementales de l'Essonne

[354] *Répertoire détaillé https://ressources.histoire-environnement.org/Repertoire-d-archives-detaille-DDAF-de-l-Essonne-Plans-de-chasse-de-1969-a-1990*

Versement 2136 W[355]

Préfecture de l'Essonne

Sommaire

Art 1-64: sites, faune sauvage, carrières, installations classées, 1989-2008

Métrage linéaire: 6

Conditions d'accès : La consultation des documents s'effectue conformément au code du Patrimoine, art. 213-1

Lieu de conservation : Archives départementales de l'Essonne

Versement 2499W[356]

Parc naturel régional du Gâtinais français

Sommaire

2499W/1-19: Création, clôture du contrat de Parc, projet de Maison du Parc à Milly la Forêt (1991-2010) ; projet de territoire Pays de Juine (2003-2006).

1991-2010

Métrage linéaire: 1,90

Conditions d'accès: La consultation des documents s'effectue conformément au code du Patrimoine, art. 213-1

Lieu de conservation : Archives départementales de l'Essonne

4.1.2.2.3.31 Val-d'Oise

Versements 361 W, 544 W[357]

[355] *Répertoire détaillé https://ressources.histoire-environnement.org/Repertoire-d-archives-detaille-Prefecture-de-l-Essonne-sites-faune-sauvage*

[356] Répertoire détaillé https://ressources.histoire-environnement.org/Repertoire-d-archives-detaille-PNR-du-Gatinais-francais-1991-2010

[357] Répertoire détaillé https://ressources.histoire-environnement.org/Repertoire-d-archives-methodique-Prefecture-Val-d-Oise-Protection-de-la-nature

Préfecture du Val-d'Oise

Sommaire

361 W 5 à 6, 14, 19 à 20, 25, 364 W 16, 18, 20, 25, 28, 505 W 5, 544 W 5 - Réglementation de l'Etat par la Préfecture. - Protection de la nature et du domaine rural. 1928-1982

Ce fonds apporte des informations précieuses sur l'histoire du département depuis sa création jusqu'à la fin des années 1990. Les thématiques gérées par le bureau de la réglementation sont multiples

Cet instrument de recherche porte spécifiquement sur les questions environnementales et rurales :

Chasse

Pêche

Lutte contre la pollution

Colombier

Police rurale

1928-1982

Métrage linéaire: 0,63

Conditions d'accès : La consultation des documents s'effectue conformément au code du Patrimoine, art. 213-1

Lieu de conservation : Archives départementales du Val-d'Oise

4.1.2.2.4 Espaces naturels

4.1.2.2.4.1 Administration centrale

Versement 20230571[358]

Ministère : Agriculture

Sommaire

20230571/1-20230571/7

1963-2010

Parcs nationaux et Parcs naturels régionaux

20230571/8-20230571/9

1967-2003

Réserves biologiques et Réserves naturelles

20230571/10-20230571/12

1997-2006

Réseau Natura 2000

20230571/13-20230571/19

2002-2010

Plans nationaux d'actions (PNA) en faveur des espèces menacées

Métrage linéaire : 2 ml

Conditions d'accès : La consultation des documents s'effectue conformément au code du Patrimoine, art. 213-1 à 3

Lieu de conservation : Archives nationales

[358] *Répertoire détaillé https://ressources.histoire-environnement.org/Repertoire-d-archives-detaille-ministere-de-l-agriculture-espaces-naturels-1963*

4.1.2.2.4.1.1 Politique de protection des espaces naturels

Versement 19860672[359]

Ministère Agriculture
Direction : Forêts

Sommaire
Art 1-34 (17 DF). Aménagement et protection de la nature : Dossiers d'affaires, 1962-1985.
Art 1-2 : Construction de l'autoroute à 86, 1972-1982.
Art 3-4 : Implantation des centrales nucléaires et stockage du gaz naturel, 1975-1980.
Art 5 : Opérations d'aménagement : Le TGV ouest, la Sologne, l'opération grand sud ouest, restauration du littorale suite au naufrage de l'Amoco Cadiz, 1972-1982. Art 6-7 : Réunions du comité interministériel pour l'aménagement du territoire, 1979-1984.
Art 9-15 : Mise en place du FIDAR (Fonds interministériel de développement et d'aménagement rural) et programme d'actions, 1979-1983.
Art 16-22 : Préparation de la loi No 1925 de 1980 sur la forêt : Forêt méditerranéenne : Défrichement, schéma directeur forestier du Languedoc Roussillon, Mission interministérielle Méditerranée, 1971-1984.
Art 23-27 : Préparation de la loi montagne, 1982-1983. Art 28-30 : Politique des espaces verts en région parisienne, 1962-1984.
Art 31-32 : Urbanisme ; Commission interministérielle des comptes du patrimoine naturel, 1976-1983.
Art 33-34 : Réunions et opérations traitées par le comité interministériel pour la qualité de la vie, 1979-1983.
Art 35-38 (17 DF) préparation de divers textes de lois et décrets : Protection de la nature : Décrets d'application de la loi n 76 629 du 10/07/1976 et décret n 7701141 du 12/10/1977 ; pêche ; orientation agricole ; décentralisation, 1976-1984.
Art 39-42 (17 DF) entretien d'immeubles appartenant à l'Etat et affectes à la direction générale des eaux et forets situés à Boulogne, 1947-1981.
Art 43-45 (17 DF). Acquisition par l'Etat du massif des trois pignons, 1962-1974 ; opération d'échange du domaine militaire de bois rond avec la forêt domaniale de Nanteau, 1967-1979

Nombre d'articles : 45
Métrage linéaire : 15 ml
Communicabilité : libre
Lieu de conservation : Archives nationales

[359] *Répertoire détaillé https://ressources.histoire-environnement.org/Repertoire-d-archives-detaille-protection-et-amenagement-d-espace-naturel-1947*

Versement 20150742[360]

Ministère : Écologie et développement durable

Direction : Nature et paysages

Sous-direction : Espaces naturels

Sommaire

Politique de protection des espaces naturels : forêts et parcs naturels régionaux

Art 1-130 : Forêts, 1981-2009

Art 131-153 : Parcs naturels régionaux (PNR), 1986-2008

Conditions d'accès : La consultation des documents s'effectue conformément au code du Patrimoine, art. 213-1 à 3

Nombre d'articles : 19

Métrage linéaire : 2 ml (4 dimabs)

Lieu de conservation : Archives nationales

Versement 19850660[361]

Ministère : Environnement

Direction : Protection de la nature

Sommaire

Art 1-9 : Protection de la nature, préparation de la loi du 10-07-1976 , lutte contre la pollution, politique des parcs et réserves naturelles

1972-1978

Art 10-17 : Comité interministériel d'action pour la nature et l'environnement (CIANE), dossiers d'opérations examinés

1972-1978

Art 18-19 : Organisation de coopération et de développement économique (OCDE), groupe d'experts sur l'environnement

[360] *Répertoire détaillé https://ressources.histoire-environnement.org/Repertoire-d-archives-detaille-Administration-centrale-Integration-de-la*

[361] *Répertoire détaillé https://ressources.histoire-environnement.org/Repertoire-d-archives-detaille-Administration-centrale-parcs-reserves-CIANE-1127*

1972-1974

Conditions d'accès : La consultation des documents s'effectue conformément au code du Patrimoine, art. 213-1 à 3

Nombre d'articles : 19

Métrage linéaire : 2 ml (4 dimabs)

Lieu de conservation : Archives nationales

Versement 20090381[362]

Ministère : Écologie et développement durable

Direction : Nature et paysages

Sous direction : Espaces naturels

Sommaire

Art 1-42 : organisation administrative : Conseil national de la protection de la nature (CNPN). 1979-2007 ; comité interministériel, Direction de la nature et des paysages (DNP), Direction régionale de l'environnement (DIREN). 1993-2004 ; associations, établissements publics. 1995-2007 ; coopération internationale. 1976-2000. 1976-2007

Art 43-50 : législation et réglementation générales : code de l' environnement, textes législatifs. 1976-2005

Art 51-100 : agriculture, biodiversité : Natura 2000/agriculture et biodiversité, agriculture et environnement. 1987-2006 ; inventaire des richesses naturelles, gestion du patrimoine naturel, programme environnemental, fiscalité de l'environnement, biocarburants. 1969-2007. 1967-2007

Art 101-282 : milieux aquatiques : politique et gestion de l'eau, gestion des ressources aquatiques. 1988-2004 ; Qualité de l'eau, dossier toxicologie, plantes aquatiques. 1983-2004 ; cours et plans d'eau : gestion des milieux naturels et fluviaux, gestion des cours et plans d'eau, domaine public fluvial (DPF), entretien des cours d'eau, EDF/surveillance de l'environnement, travaux de restauration, zones inondables. 1983-2007 ; Plan Loire.1987-2006 ; littoral : protection du littoral, Mont Saint-Michel. 1966-2004 . 1966-2007

Art 283-780 : espaces naturels protégés : documents généraux, gestion des espaces naturels, Natura 2000, agendas locaux. 1976-2006 ; zones humides : Natura 2000, RAMSAR. 1977-2005 ; réserves naturelles : Natura 2000, forêts, sites en milieux ouverts, sites classés, réserves naturelles. 1972-2006 ; parcs naturels nationaux et régionaux. 1968-2006. 1968-2006

[362] *Répertoire détaillé https://ressources.histoire-environnement.org/Repertoire-d-archives-detaille-Administration-centrale-espaces-naturels-Natura*

Art 781-820 : aménagement du territoire : plan de développement durable, gestion des territoires, terroirs et environnement. 1992-2004 ; territoires ruraux : Natura 2000 et développement des territoires ruraux. 1991-2007. 1991-2007

Conditions d'accès : La consultation des documents s'effectue conformément au code du Patrimoine, art. 213-1 à 3

Nombre d'articles : 820

Métrage linéaire : 71 ml (218 dimabs)

Lieu de conservation : Archives nationales

Versement 20060637[363]

Ministère : Écologie et développement durable

Direction : Nature et paysages

Sommaire

Art 1-14 : Rapports et études concernant les espaces naturels, les sites et paysages

classement par région, 1968-1996

Conditions d'accès : La consultation des documents s'effectue conformément au code du Patrimoine, art. 213-1 à 3

Nombre d'articles : 14

Métrage linéaire : 5 ml

Lieu de conservation : Archives nationales

[363] *Répertoire détaillé https://ressources.histoire-environnement.org/Repertoire-d-archives-detaille-Administration-centrale-etudes-sur-les-espaces*

Versement 20150845[364]

Ministère : Écologie et développement durable

Direction : Nature et paysages

Sous-direction : Espaces naturels

Sommaire

Art 1-22 : Négociation et mise en œuvre des financements européens, 1994-2008

Art 23-186 : Propositions et sélection de sites du réseau Natura 2000, 1992-2008

Art 187-264 : Désignation des zones spéciales de conservation (ZSC), 1986-2008

Art 265-396 : Gestion nationale des sites du réseau Natura 2000, 1980-2009

Art 397-402 : Habitats naturels et espaces végétales dans les sites Natura 2000, 1997-2009

Art 403-422 : Projets d'infrastructure terrestre, ferroviaire, fluviale et maritime, 1996-2007

Conditions d'accès : La consultation des documents s'effectue conformément au code du Patrimoine, art. 213-1 à 3

Nombre d'articles : 422

Métrage linéaire : 345.00 ml (150 dimabs)

Lieu de conservation : Archives nationales

Versement 20080436[365]

Ministère : Écologie et développement durable

Direction : Nature et paysages

Sous-direction : Espaces naturels

Sommaire

Art 1-4 : Législation, réglementation, 1960-1974

Art 4 (suite)- 6 : Année européenne de l'environnement, 1987-1988

[364] Répertoire détaillé https://ressources.histoire-environnement.org/Repertoire-d-archives-detaille-Administration-centrale-reseau-Natura-2000-1980-1349

[365] *Répertoire détaillé https://ressources.histoire-environnement.org/Repertoire-d-archives-detaille-Administration-centrale-espaces-naturels-1960*

Art 7-11 : Conservatoire de l'espace littoral et des rivages lacustres (CELRL), 1997-2004

Art 11 (suite) : Comité interministériel d'action pour la nature et l'environnement (CIANE), 1971-1977

Art 11 (suite)-35 : Mission de l'environnement rural et urbain (MERU) : généralités, projets d'aménagement et de classement, amélioration du cadre de vie, protection du littoral, politique des villes moyennes, contrats de pays, 1971-1985

Art 35 (suite)-41 : Mission espaces verts : généralités et politique des espaces verts, inventaires des espaces verts, projets d'aménagement, 1970-1978

Art 41 (suite) : Fédération des conservatoires régionaux d'espaces naturels de France (ENF), 1994-2003

Art 42-43 : Atelier technique des espaces naturels (ATEN), 1993-2002

Art 43 (suite)-55 : Forêts : Office national des forêts (ONF), inventaire forestier national (IFN), études, groupes de travail national sur les forêts tropicales, 1980-2007

Art 55 (suite)-58 : Zones de grand intérêt pour la conservation des oiseaux sauvages, 1981-1992

Art 59-63 : Zones naturelles d'intérêt écologique faunistique et floristique (ZNIEFF), 1983-1996

Art 64-68 : Parcs naturels régionaux (PNR) : chartes constitutives, dossiers financiers, gestion, études, 1968-1992

Art 69 : Zones protégées : programme "Man and Biosphere" (MAB), 1979-1989

Art 69 (suite)-70 : Études sur le patrimoine géologique, 1975-1989

Art 70 (suite)-75 : Unités touristiques nouvelles (UTN) : programmes pluriannuels de développement touristique, études, 1978-1985

Art 76 : Contentieux, 1969-1973

Conditions d'accès : La consultation des documents s'effectue conformément au code du Patrimoine, art. 213-1 à 3

Nombre d'articles : 76

Métrage linéaire : 25 ml (76 dimabs)

Lieu de conservation : Archives nationales

Versement 20080065[366]

Ministère : Écologie et développement durable

Direction : Nature et paysages

Sous-direction : Espaces naturels

Sommaire

Art 1 : fonctionnement des parcs naturels régionaux (PNR), 1985-1997
Art 1 (suite)-5 : PNR (classement par nom de parc), 1972-1997

Conditions d'accès : La consultation des documents s'effectue conformément au code du Patrimoine, art. 213-1 à 3

Nombre d'articles : 5

Métrage linéaire : 2 ml (5 dimabs)

Lieu de conservation : Archives nationales

Versement 20070114[367]

Ministère : Ecologie et développement durable

Direction : Nature et Paysages

Sommaire

Affiches produites par le Parc national des Pyrénées concernant

Art 1-15 : le parc national, 1980-2004

Art 16-19 : la flore sauvage, 1985-2005

Art 20-26 : la faune sauvage, 1985-2005

Conditions d'accès : La consultation des documents s'effectue conformément au code du Patrimoine, art. 213-1 à 3

Nombre d'affiches : 26

Lieu de conservation : Archives nationales

[366] *Répertoire https://ressources.histoire-environnement.org/Repertoire-d-archives-detaille-Administration-centrale-parcs-naturels-regionaux*

[367] *Répertoire détaillé https://ressources.histoire-environnement.org/Repertoire-d-archives-detaille-Parc-national-des-Pyrenees-19-affiches*

Forêts

Versement 20140553[368]

Ministère : Agriculture

Direction : Espaces naturels et forêts

Sous-direction : Santé des forêts

Sommaire

Veille sanitaire des forêts françaises.

Art 1 : Documentation technique, 1994-2005

Art 2-7 : Fiches de notation, 2007-2012

Conditions d'accès : La consultation des documents s'effectue conformément au code du Patrimoine, art. 213-1 à 3

Nombre d'articles : 7

Métrage linéaire : 0,7 ml (3 dimabs)

Lieu de conservation : Archives nationales

Versement 20140400[369]

Ministère : Agriculture
Direction : Espace rural et forêt
Département : Santé des forêts

Sommaire
Veille sanitaire des forêts françaises
Art 1-24 : Notations estivales, 1987-2007
Art 25-30 : Placettes du réseau européen de surveillance de la santé des forêts., 1994-1995

Nombre d'articles : 30
Métrage linéaire : 3 ml
Conditions d'accès : communication libre, sous réserve de restrictions de reproduction

[368] *Répertoire détaillé https://ressources.histoire-environnement.org/Repertoire-d-archives-detaille-Veille-sanitaire-des-forets-francaises-1994-2002*

[369] *Répertoire détaillé https://ressources.histoire-environnement.org/Repertoire-d-archives-detaille-sante-des-forets-1987-2007*

liées à l'état matériel des documents.
Lieu de conservation : Archives nationales

Versement 20170184[370]

Ministère : Agriculture

Direction : Espaces naturels et forêts

Sous-direction : Forêts

Sommaire

Art 1-43 : Dossiers de classement comme forêts de protection.

Classement par département

1924-2012

Conditions d'accès : La consultation des documents s'effectue conformément au code du Patrimoine, art. 213-1 à 3

Nombre d'articles : 43

Métrage linéaire : 3 ml (8 dimabs)

Lieu de conservation : Archives nationales

[370] *Répertoire détaillé https://ressources.histoire-environnement.org/Repertoire-d-archives-detaille-dossiers-de-classement-comme-forets-de*

Versement 20170190[371]

Ministère : Agriculture

Direction : Espaces naturels et forêts

Sous-direction : Forêts

Sommaire

Art 1-44 : Archives électroniques de dossiers de classement comme forêts de protection.

Classement par département

1924-2012

Conditions d'accès : La consultation des documents s'effectue conformément au code du Patrimoine, art. 213-1 à 3

Importance matérielle : 180 fichiers (7,365 Go)

Lieu de conservation : Archives nationales

Versement 20170333[372]

Ministère : Agriculture

Direction générale: Eau et forêts

Sous-direction : Forêts

Sommaire

Archives relatives aux affaires forestières, aux défrichements, aux forêts de protection, à la défense

Art 1-5 : Dossiers transversaux, 1972-2002

Art 6-39 : Défrichements, 1935-2003

Art 40-74 : Classement et déclassement des forêts de protection, 1960-2008

Art 75-90 : Défense de la forêt contre les incendies, 1972-2007

[371] *Répertoire détaillé https://ressources.histoire-environnement.org/Repertoire-d-archives-detaille-archives-electronique-des-dossiers-de-classement*

[372] *Répertoire détaillé https://ressources.histoire-environnement.org/Repertoire-d-archives-detaille-defrichements-forets-de-protection-1935-2008*

Art 91-101 : Restauration des terrains de montagne (RTM), 1986-1998

Art 102 : Office national de la chasse et de la faune sauvage (ONCFS), 2006

Conditions d'accès : La consultation des documents s'effectue conformément au code du Patrimoine, art. 213-1 à 3

Nombre d'articles : 102

Métrage linéaire : 17 ml (52 dimabs)

Lieu de conservation : Archives nationales

Versement 19806174[373]

Ministère : Agriculture

Direction générale: Eau et forêts

Sous-direction : Forêts

Sommaire

Archives du bureau du contentieux, 1769-1948.

Art 1 : Législation et réglementation en matière d'échanges d'immeubles forestiers domaniaux, 1867-1937 ; imposition des forets domaniaux, 1895-1903 ; Pouvoirs des agents forestiers en matière de défrichements et de poursuite des délits, 1922-1939.

Art 2 : Pourvois en cassation : Dossiers d'affaires classés par département, 1880-1926.

Art 3-4. Accords frontaliers : Conventions et relevés d'importations et d'exportations, 1882-1946.

Art 5-85 : Dossiers d'affaires classés par département, 1769-1948.

Art 86 : Délits forestiers : Demandes de remboursements, 1866-1936

Conditions d'accès : La consultation des documents s'effectue conformément au code du Patrimoine, art. 213-1 à 3

Nombre d'articles : 86

Métrage linéaire : 28 ml (86 dimabs)

Lieu de conservation : Archives nationales

[373] *Répertoire détaillé https://ressources.histoire-environnement.org/Repertoire-d-archives-detaille-contentieux-foret-1769-1948*

Versement 19870399[374]

Ministère : Agriculture

Direction générale: Eau et forêts

Sous-direction : Forêts

Sommaire

Élaboration et application de la législation relative à la protection des forêts, 1907-1959. **Art 1** : Dossier général sur la législation relative aux forêts de protection : Projets de loi, textes réglementaires, documentation, 1907-1930.

Art 2-7. Application de la législation : Dossiers par département, 1924-1959

Conditions d'accès : La consultation des documents s'effectue conformément au code du Patrimoine, art. 213-1 à 3

Nombre d'articles : 87

Métrage linéaire : 2 ml (7 dimabs)

Lieu de conservation : Archives nationales

Versement 20130441[375]

Ministère : Agriculture

Direction : Espace rural et forêts

Sous-direction : Forêts

Sommaire

Art 1-80 : Dossiers de demandes d'autorisation de défrichement en espaces boisés, 1984-2000.

Art 81-91. Dossiers de demandes d'autorisation de défrichement en zone incendiée, Classement chronologique puis par ordre croissant de dossiers, 1981-1997

[374] *Répertoire détaillé https://ressources.histoire-environnement.org/Repertoire-d-archives-detaille-Elaboration-et-application-de-la-legislation*

[375] *Répertoire détaillé https://ressources.histoire-environnement.org/Repertoire-d-archives-detaille-forets-defrichement-1981-2000*

Conditions d'accès : La consultation des documents s'effectue conformément au code du Patrimoine, art. 213-1 à 3

Nombre d'articles : 91

Métrage linéaire : 9 ml (27 dimabs)

Lieu de conservation : Archives nationales

Versement 20120102[376]

Ministère : Agriculture

Direction générale : Forêts et affaires rurales

Sous-direction : Forêts et bois

Sommaire

Développement économique relatif aux Fonds forestier national (FFN)

Art 1-12: Comité de contrôle du Fonds forestier national (FFN), 1947-1998.

Art 13 Réunions du comité, 1992-1998

Art 14-101 : Dossiers de contrats de prêts de travaux du FFN, Classement des dossiers par département et par ordre croissant de numéro d'enregistrement, 1949-2004

Conditions d'accès : La consultation des documents s'effectue conformément au code du Patrimoine, art. 213-1 à 3

Nombre d'articles : 101

Métrage linéaire : 10 ml (34 dimabs)

Lieu de conservation : Archives nationales

[376] *Répertoire détaillé https://ressources.histoire-environnement.org/Repertoire-d-archives-detaille-Developpement-economique-relatif-aux-Fonds*

Versement 20140053[377]

Ministère : Agriculture

Direction générale : Forêts et affaires rurales

Sous-direction : Forêts et bois

Sommaire

Développement économique de la forêt et du bois

Art 1-28: Instances de gestion internationales, 1970-1998.

Art 29-59 : Tutelle des organismes consultatifs forestiers, 1964-2001.

Art 60-84 : Programmes de subvention 1980-1999

Conditions d'accès : La consultation des documents s'effectue conformément au code du Patrimoine, art. 213-1 à 3

Nombre d'articles : 84

Métrage linéaire : 10 ml (30 dimabs)

Lieu de conservation : Archives nationales

4.1.2.2.4.1.2 Parcs nationaux et réserves

Versement 20210384[378]

Fédération des parcs naturels régionaux

Sommaire

Art 1-28: Création et fonctionnement des parcs naturels régionaux ; premiers parcs

Art 29-63: Protection et gestion du patrimoine naturel, paysager et culturel ; agriculture et forêt ; espaces naturels ; patrimoine culturel

Art 64-76: Aménagement du territoire ; programme ALTENER ; programme Thermie, 1964-1976

Art 77-118: Développement économique et social ; tourisme ; marque - marketing territorial ; développement local ; sports de nature, 1980-2012

[377] *Répertoire détaillé https://ressources.histoire-environnement.org/Repertoire-d-archives-detaille-Developpement-economique-de-la-foret-et-du-bois*

[378] *Répertoire détaillé https://ressources.histoire-environnement.org/Repertoire-d-archives-detaille-Federation-des-parcs-naturels-regionaux-1960*
Voir aussi Versement 20030503

Art 119-129: Accueil, éducation et communication ; action culturelle,1971-2012

Art 130-161: Organisation institutionnelle de la fédération des PNR, 1971-2012

Art 162-230: Administration de la fédération des PNR, 1974-2012

Art 231-238: Utopia, 1962-2005

Métrage linéaire: 45

Conditions d'accès : La consultation des documents s'effectue conformément au code du Patrimoine, art. 213-1

Lieu de conservation : Archives nationales

Versement 20170525[379]

Terres australes et antarctiques françaises

Sommaire

Fonds Jean-Pierre Charpentier, président du conseil consultatif des Terres australes et antarctiques françaises de 1993 à 2017

Art 1-4 : Réunions du conseil consultatif des TAAF. Gestion de la réserve naturelle des TAAF. Parc naturel marin des Glorieuses, 1990-2017

Métrage linéaire: 0,33

Conditions d'accès: La consultation des documents s'effectue conformément au code du Patrimoine, art. 213-1

Lieu de conservation: Archives nationales

[379] *Répertoire détaillé https://ressources.histoire-environnement.org/Repertoire-d-archives-detaille-Administration-centrale-Terres-australes-et*

Versement 20150743[380]

Ministère : Écologie et développement durable

Direction : Nature et paysages

Sous-direction : Espaces naturels

Sommaire

Parcs nationaux et réserves

Art 1-13 : Secrétariat d'instances consultatives, 1953-2008

Art 14-34 : Création et suivi des réserves naturelles, 1977-2008

Art 35-60 : Création et suivi des parcs nationaux, 1959-2008

Art 61-75 : Création et réforme des parcs naturels marins, 1973-2009

Art 76-95 : Développement et valorisation des compétences de gestionnaire des parcs et réserves, 1988-2008

Conditions d'accès : La consultation des documents s'effectue conformément au code du Patrimoine, art. 213-1 à 3

Nombre d'articles : 95

Métrage linéaire : 11 ml (37 dimabs)

Lieu de conservation : Archives nationales

Versement 19960018[381]

Ministère : Environnement

Direction : Nature et paysages

Sous-direction : Parcs nationaux

Sommaire

Art 1-13 : Généralités, 1965-1992

Art 14-92 : Dossiers ou projets de création, études, aménagements :

[380] *Répertoire détaillé https://ressources.histoire-environnement.org/Repertoire-d-archives-detaille-Administration-centrale-Parcs-nationaux-et-1231*

[381] *Répertoire détaillé https://ressources.histoire-environnement.org/Repertoire-d-archives-detaille-Administration-centrale-parcs-nationaux-1953*

(14) Camargue, 1993

(15-22) île de Porquerolles, 1971-1984

(23-28) Port-Cros, 1961-1978

(29-30) Guadeloupe, 1969-1979

(31-33) Ariège 1964-1982

(34-39) Cévennes, 1963-1982

(40-42) Écrins, 1971-1981

(43-72) Mercantour, 1966-1987

(73) Mont-Pelvoux, 1963-1966

(74-80) Pyrénées-Occidentales, 1953-1975

(81-92) Vanoise, 1962-1974

Conditions d'accès : La consultation des documents s'effectue conformément au code du Patrimoine, art. 213-1 à 3

Nombre d'articles : 92

Métrage linéaire : 9 ml

Lieu de conservation : Archives nationales

Versement 20130372[382]

Ministère : Écologie et développement durable

Direction : Nature et paysages

Sous-direction : Espaces naturels

Sommaire

Art 1-18 : Parcs nationaux, 1990-2010

Art 19-62 : Réserves naturelles nationales, 1987-2008

Conditions d'accès : La consultation des documents s'effectue conformément au code du Patrimoine, art. 213-1 à 3

Nombre d'articles : 62

[382] *Répertoire détaillé https://ressources.histoire-environnement.org/Repertoire-d-archives-detaille-administration-centrale-parcs-nationaux-et*

Métrage linéaire : 8.00 ml (24 dimabs)

Lieu de conservation : Archives nationales

Versement 20080441[383]

Ministère : Écologie et développement durable

Direction : Nature et paysages

Sous direction : Espaces naturels

Sommaire

Art 1-7 : Parcs nationaux : généralités : réglementation, méthodologie, statistiques, 1960-2003

Art 7 (suite)-26 : Dossier de création et de gestion des parcs nationaux (classement par parc national) 1947-2004

Art 26 (suite)-29 : Littoral, politique de protection de la mer, du littoral et du conservatoire du littoral, 1974-2003

Conditions d'accès : La consultation des documents s'effectue conformément au code du Patrimoine, art. 213-1 à 3

Nombre d'articles : 29

Métrage linéaire : 10 ml (29 dimabs)

Lieu de conservation : Archives nationales

[383] *Répertoire détaillé https://ressources.histoire-environnement.org/Repertoire-d-archives-detaille-Administration-centrale-parcs-nationaux-littoral*

Versement 20050530[384]

Ministère : Écologie et développement durable

Direction : Nature et paysages

Sous-direction : Espaces naturels

Sommaire

Art 1-33 : Parcs naturels régionaux (PNR) : charte de constitution, cartes, études

(classement par parc), 1969-2000

Art 34-36 : Inventaire forestier national

(classement par département), 1988-2001

Art 37-38 : Études, 1990-2000

Conditions d'accès : La consultation des documents s'effectue conformément au code du Patrimoine, art. 213-1 à 3

Nombre d'articles : 38

Métrage linéaire : 4 ml

Lieu de conservation : Archives nationales

Versement 19950529[385]

Ministère : Environnement

Direction : Nature et paysages

Sous-direction : Parcs naturels régionaux

Sommaire

Art 1-13 : Dossiers généraux :

. PV des réunions de la Commission interministérielle et de la conférence permanente, 1964-1967, 1971-1975 ;

. financement, études, actions clés de la Délégation à l'aménagement du territoire et à l'action régionale (DATAR), fédération des parcs, 1968-1980

[384] *Répertoire détaillé https://ressources.histoire-environnement.org/Repertoire-d-archives-detaille-Administration-centrale-Parcs-naturels-regionaux-1223*

[385] *Répertoire détaillé https://ressources.histoire-environnement.org/Repertoire-d-archives-detaille-Administration-centrale-parcs-naturels-regionaux-1224*

Art 14-48 : Dossiers des parcs : élaboration de la charte, études, programmes d'équipement, 1966-1977

Art 49-60 : documentation et divers (signalisation routière, stages, centres permanents d'initiation à l'environnement), 1966-1978

Conditions d'accès : La consultation des documents s'effectue conformément au code du Patrimoine, art. 213-1 à 3

Nombre d'articles : 60

Métrage linéaire : 6 ml

Lieu de conservation : Archives nationales

Versement 20080058[386]

Ministère : Écologie et développement durable

Direction : Nature et paysages

Sous-direction : Espaces naturels

Sommaire

Art 1-4 : Réserves naturelles (RN) : législation, méthodologie, synthèses de gestion et études. 1976-2004

Art 4 (suite)-5 : Espaces naturels, réserves naturelles : gestion, études (classement par département), 1985-2000

Art 6-10 : Réserves naturelles volontaires (RNV) : création et gestion (classement par département), 1997-2000

Art 10 (suite)-12 : Protection de biotope : législation, décisions, arrêté de protection de biotope (APB) (classement par département), 1975-2005

Art 12 (suite) : Réserves biologiques domaniales (RBD) et non domaniales, forêts biologiques domaniales (FBD) : arrêtés d'aménagement, 1979-1987

Art 13-156 : Réserves naturelles : textes de classement, consultations locales et nationales, études, enquêtes, plans, cartes, contentieux (classement par département), 1962-2002

Art 157-159 : Réserves naturelles : projets de classement.(classement par département), 1973-2002

[386] *Répertoire détaillé https://ressources.histoire-environnement.org/Repertoire-d-archives-detaille-Administration-centrale-reserves-naturelles-1973*

Conditions d'accès : La consultation des documents s'effectue conformément au code du Patrimoine, art. 213-1 à 3

Nombre d'articles : 159

Métrage linéaire : 53.00 ml (159 dimabs)

Lieu de conservation : Archives nationales

Versement 20060544[387]

Ministère : Écologie et développement durable

Direction : Nature et paysages

Sous-direction : Espaces naturels

Sommaire

Art 1 : Commission interministérielle des comptes du patrimoine naturel : bilans

1985-1987

Art 2-12 : Conservatoire de l'espace littoral et des rivages lacustres (CELRL) : PV de réunions, bilans, budget ; études concernant les espaces protégés, 1972-2000

Art 13-48 : Parcs nationaux (classement par parc) : PV conseil d'administration, plans d'actions, budgets, études, cartes

1966-2001

Art 49-61 : Projets de parcs : mer d'Iroise (Finistère), Corse, Guyane, Réunion, 1986-2000

Conditions d'accès : La consultation des documents s'effectue conformément au code du Patrimoine, art. 213-1 à 3

Nombre d'articles : 61

Métrage linéaire : 6 ml

Lieu de conservation : Archives nationales

Versement 20070116[388]

[387] *Répertoire détaillé https://ressources.histoire-environnement.org/Repertoire-d-archives-detaille-Administration-centrale-parcs-nationaux-1966*

[388] *Répertoire détaillé https://ressources.histoire-environnement.org/Repertoire-d-archives-detaille-Natura-2000-et-les-espaces-naturels-affiches*

Ministère : Écologie et développement durable

Direction : Nature et paysages

Sous direction : Espaces naturels

Sommaire

Affiches

Art 1-4 : Natura 2000 : les hommes s'engagent pour la biodiversité

2006

Art 5-11 : Espaces naturels, 1978-2002

Conditions d'accès : La consultation des documents s'effectue conformément au code du Patrimoine, art. 213-1 à 3

Nombre d'articles : 11

Lieu de conservation : Archives nationales

Versement 19920538[389]

Ministère : Environnement

Direction : Protection de la nature

Sommaire

Conservatoire de l'espace littoral et des rivages lacustres (CELRL)

Art 1-2 : Conseils d'administration, dossiers de séances 1976-1992

Art 3-5 : Activités : colloques, voyages, installation à la corderie royale de Rochefort-sur-Mer, projets et rapports, rapports d'activités : 1970-1991

1970-1992

Conditions d'accès : La consultation des documents s'effectue conformément au code du Patrimoine, art. 213-1 à 3

Nombre d'articles : 5

Métrage linéaire : 1 ml

Lieu de conservation : Archives nationales

[389] *Répertoire détaillé https://ressources.histoire-environnement.org/Repertoire-d-archives-detaille-Administration-centrale-Conservatoire-de-l*

Versement 20030479[390]

Ministère : Environnement

Direction : Protection de la nature

Sommaire

Conservatoire du littoral et des rivages lacustres

Art 1-97 : Dossiers d'acquisition de terrains classés par sites, 1977-2002

classement par commune

Conditions d'accès : La consultation des documents s'effectue conformément au code du Patrimoine, art. 213-1 à 3

Nombre d'articles : 97

Métrage linéaire : 10 ml (33 dimabs)

[390] *Répertoire détaillé https://ressources.histoire-environnement.org/Repertoire-d-archives-detaille-Conservatoire-de-l-espace-littoral-et-des-1657*

Versement 19920221[391]

Ministère : Environnement

Direction : Protection de la nature

Sommaire

Conservatoire de l'espace littoral et des rivages lacustres

Art 1-27 : Acquisition de terrains situés sur

(1-26) le littoral

(26-27) les rives de lacs

(27) la Martinique

contrats et titres de propriété, par département

1987-1991

Conditions d'accès : La consultation des documents s'effectue conformément au code du Patrimoine, art. 213-1 à 3

Nombre d'articles : 27

Métrage linéaire : 3 ml

Lieu de conservation : Archives nationales

Versement 19880603[392]

Ministère : Environnement

Direction : Protection de la nature

Sommaire

Conservatoire de l'espace littoral et des rivages lacustres

Acquisition des terrains situés sur le littoral en vue de la protection des sites et de leur aménagement (classement par conseil de rivage, département, site puis terrain) 1976-1988.

Art 1-10 : Manche mer du Nord

[391] *Répertoire détaillé https://ressources.histoire-environnement.org/Repertoire-d-archives-detaille-Administration-centrale-Conservatoire-de-l-1130*

[392] *Répertoire détaillé https://ressources.histoire-environnement.org/Repertoire-d-archives-detaille-Administration-centrale-Conservatoire-de-l-1131*

Art 11-33 : Atlantique

Art 34-46 : Méditerranée

Art 47-60 : lacs

1976-1988

Conditions d'accès : La consultation des documents s'effectue conformément au code du Patrimoine, art. 213-1 à 3

Nombre d'articles : 52

Métrage linéaire : 5 ml (15 dimabs)

Lieu de conservation : Archives nationales

Versement 19860161[393]

Ministère : Santé

Sous-direction de la veille sanitaire

Bureau environnement sanitaire, alimentation, toxicologie

Sommaire

Art. 1-5 : bureaux municipaux d'hygiène : organisation et fonctionnement (1945-1982).

Art. 5-6 : hygiène de l'habitation : recours contre l'insalubrité (1973-1982).

Art. 7 : textes relatifs à la **protection de la nature** (1973-1980).

Art. 7 : **parcs naturels nationaux** : textes et dossiers de création (1963-1982).

Art. 7-8 : **parcs naturels régionaux** : textes (1967-1980), séances de la Commission interministérielle des parcs naturels régionaux (1973-1976), dossiers de création (1972-1980).

Conditions d'accès : La consultation des documents s'effectue conformément au code du Patrimoine, art. 213-1 à 3

Nombre d'articles : 8

Métrage linéaire : 3 ml (8 dimabs)

Lieu de conservation : Archives nationales

[393] *Répertoire détaillé https://ressources.histoire-environnement.org/Repertoire-d-archives-detaille-environnement-sanitaire-1945-1982*

Versement 20080070[394]

Ministère : Écologie et développement durable

Direction : Nature et paysages

Sous-direction : Espaces naturels

Sommaire

Réseau européen de sites naturels Natura 2000

Art. 1-6 : Mise en œuvre des directives dans les pays membres, coopération européenne, séminaires internationaux, comités et réunions, 1993-2004

Art.6 (suite)-43 : Dossiers d'Action communautaire pour l'environnement (ACE) et Action de la communauté pour la nature (ACNAT), instrument financier pour l'environnement (LIFE), application des directives habitats et directive oiseaux, constitution du réseau Natura 2000, identification des sites et inventaires, contentieux, 1980-2005

Conditions d'accès : La consultation des documents s'effectue conformément au code du Patrimoine, art. 213-1 à 3

Nombre d'articles : 43

Métrage linéaire : 14.00 ml (43 dimabs)

Lieu de conservation : Archives nationales

4.1.2.2.5 Milieux aquatiques

4.1.2.2.5.1 Administration centrale

Versement 20150744[395]

Ministère : Écologie et développement durable

Direction : Nature et paysages

Sous-direction : Espaces naturels

Sommaire

Gestion et protection des milieux aquatiques

Art 1-54 : Gestion des cours d 'eau, 1977-2006

[394] *Répertoire détaillé https://ressources.histoire-environnement.org/Repertoire-d-archives-detaille-Administration-centrale-Reseau-europeen-de-sites*

[395] *Répertoire détaillé https://ressources.histoire-environnement.org/Repertoire-d-archives-detaille-Administration-centrale-Milieux-aquatiques-1927*

Art 55-61 : Protection des espèces, 1994-2004

Art 62-69 : Zones humides, 1994-2007

Art 70-71 : Participation aux organismes de normalisation, 2003-2005

Conditions d'accès : La consultation des documents s'effectue conformément au code du Patrimoine, art. 213-1 à 3

Nombre d'articles : 71

Métrage linéaire : 9 ml (29 dimabs)

Lieu de conservation : Archives nationales

4.1.2.2.4.2 Alsace

Versement 1891W[396]

Direction départementale de l'équipement du Haut-Rhin

Service de l'Urbanisme et de l'Habitat

Sommaire

Urbanisme et aménagement foncier - installations classées

Art 1-9 : Dossiers de demande pour des créations de gravières, sablières, carrières et étangs (classés par communes).

Contenu de chaque dossier : lettre de demande, services consultés et réponses, plan de situation du projet, décision.

1949-1977

Conditions d'accès : La consultation des documents s'effectue conformément au code du Patrimoine, art. 213-1 à 3

Nombre d'articles : 9

Métrage linéaire : 1 ml

Lieu de conservation : Archives départementales du Haut-Rhin

4.1.2.2.5.3 Aquitaine

Versement 3351 W[397]

[396] *Répertoire détaillé https://ressources.histoire-environnement.org/Repertoire-d-archives-detaille-DDE-Haut-Rhin-Dossiers-de-demande-pour-des*

Direction régionale de l'environnement d'Aquitaine

Sommaire

Espaces verts, plans d'aménagements ruraux, projets de créations de jardins familiaux et botaniques,

journées de l'arbre,

stage d'environnement et d'aménagement du territoire,

parcs naturels régionaux…

…

1970-1985

Métrage linéaire: 7,3

Conditions d'accès : La consultation des documents s'effectue conformément au code du Patrimoine, art. 213-1

Lieu de conservation : Archives départementales de la Gironde

---

Versement 4729 W[398]

Direction régionale de l'environnement d'Aquitaine

Sommaire

Dossiers de réserves naturelles

1972-1996

Métrage linéaire: 6,56

Conditions d'accès : La consultation des documents s'effectue conformément au code du Patrimoine, art. 213-1

Lieu de conservation : Archives départementales de la Gironde

---

[397] *Répertoire détaillé https://ressources.histoire-environnement.org/Repertoire-d-archives-detaille-DIREN-Aquitaine-espaces-verts-parc-regionaux*

[398] *Répertoire détaillé https://ressources.histoire-environnement.org/Repertoire-d-archives-detaille-DIREN-Aquitaine-reserves-naturelles-1972-1996*

Versement 1378 W[399]

Conseil départemental des Landes

Sommaire

Art 1-129: éducation à l'environnement, espace littoral, espaces naturels, cours d'eau, 1969-2005

Métrage linéaire: 10

Conditions d'accès : La consultation des documents s'effectue conformément au code du Patrimoine, art. 213-1

Lieu de conservation : Archives départementales des Landes

Versement 1485 W[400]

Conseil départemental des Landes

Sommaire

Art 1-79: éducation à l'environnement, espace littoral, espaces naturels, 1982-2012

Métrage linéaire: 6

Conditions d'accès : La consultation des documents s'effectue conformément au code du Patrimoine, art. 213-1

Lieu de conservation : Archives départementales des Landes

[399] *Répertoire détaillé https://ressources.histoire-environnement.org/Repertoire-d-archives-detaille-Conseil-departemental-des-Landes-espaces*

[400] *Répertoire détaillé https://ressources.histoire-environnement.org/Repertoire-d-archives-detaille-Conseil-departemental-des-Landes-espaces-2410*

Versement 1531 W[401]

Conseil départemental des Landes

Sommaire

Art 1-134: milieux aquatiques, sites naturels, 1978-2017

Métrage linéaire: 11

Conditions d'accès : La consultation des documents s'effectue conformément au code du Patrimoine, art. 213-1

Lieu de conservation : Archives départementales des Landes

Versement 1494 W[402]

Conseil départemental des Landes

Sommaire

Art 1-36: Archives iconographiques et audiovisuelles sur le littoral, espaces naturels, rivières, 1986-2005

Métrage linéaire: 3

Conditions d'accès : La consultation des documents s'effectue conformément au code du Patrimoine, art. 213-1

Lieu de conservation : Archives départementales des Landes

[401] *Répertoire détaillé https://ressources.histoire-environnement.org/Repertoire-d-archives-detaille-Conseil-departemental-des-Landes-milieux*

[402] *Répertoire détaillé https://ressources.histoire-environnement.org/Repertoire-d-archives-detaille-Conseil-departemental-des-Landes-Archives*

Versement 1552 W[403]

Conseil départemental des Landes

Sommaire

Art 1-58: rivières, sites naturels ..., 1978-2017

Métrage linéaire: 6

Conditions d'accès : La consultation des documents s'effectue conformément au code du Patrimoine, art. 213-1

Lieu de conservation : Archives départementales des Landes

Versement 1438 W[404]

Conseil départemental des Landes

Sommaire

Art 1-8: Périmètres sensibles des Landes: plans des zones de préemptions, 1985

Métrage linéaire: 1

Conditions d'accès : La consultation des documents s'effectue conformément au code du Patrimoine, art. 213-1

L**ieu de conservation** : Archives départementales des Landes

[403] *Répertoire détaillé https://ressources.histoire-environnement.org/Repertoire-d-archives-detaille-Conseil-departemental-des-Landes-rivieres-sites*

[404] *Répertoire détaillé https://ressources.histoire-environnement.org/Repertoire-d-archives-detaille-Conseil-departemental-des-Landes-Perimetres*

Versement 1480 W[405]

Electricité de France

Jean-Charles Coumailleau, directeur du site de 1994 à 2002

Biographie

Jean-Charles Coumailleau (1945-2015), responsable de la fin d'activité du site, a assuré le suivi des effectifs, des budgets et les travaux du démantèlement à la réhabilitation et à la reconversion industrielle.

En lien avec le Comité de pilotage d'Energie Aquitaine basé à Bordeaux,

Il a été missionné pour produire et accompagner les dossiers administratifs liés à la fermeture de la mine (abandon et titres miniers) jusqu'à la cession du domaine au département des Landes (2002).

Il a ainsi participé à la métamorphose et à renaissance du site après la fermeture de la Centrale.

Présentation du contenu

L'extraction du lignite sur le massif landais et l'activité minière dans les Landes commence en 1831 à Saint-Lon-les-Mines, mais prend de l'importance au début du XXe siècle avec la Société des mines de Laluque alors que la première centrale thermique est installée à Hostens (Gironde) en 1930.

La société nationale Electricité de France (EDF), crée en 1945, va gérer ce site qui fonctionne jusqu'en 1962 puis la découverte de gisements de lignite à Arjuzanx et Beylongue vont amener la construction en 1957 de la centrale thermique d'Arjuzanx.

Si la décision d'arrêt est prise en 1987, l'exploitation ne cessa qu'en 1992 et la reconversion des anciennes mines à ciel ouvert est entamée dès 1980 amenant la création d'une réserve nationale de chasse et de faune sauvage en 1987.

La centrale est ensuite démantelée en 1993, divers projets de reconversion industrielle et touristique sont proposés jusqu'à l'acquisition d'une grande partie du site par le département des Landes en 2002.

Le fonds constitué par Jean-Charles Coumailleau rassemble une grande variété typologique de documents, (mémoires, plans, cartes, photographies, films..) qui offre un précieux éclairage sur ce qui fut le plus grand site industriel des Landes.

1930 - 2007

Métrage linéaire: 4,55 ml

Conditions d'accès : La consultation des documents s'effectue conformément au code du Patrimoine, art. 213-1

[405] *Répertoire détaillé https://ressources.histoire-environnement.org/Repertoire-d-archives-detaille-EDF-Site-minier-puis-naturel-d-Arjuzanx-1930*

Lieu de conservation : Archives départementale des Landes

4.1.2.2.5.4 Auvergne

Versement 1952 W[406]

Direction départementale des territoires de la Haute-Loire

Sommaire

1952 W 1-9: Aménagement et réalisations d'équipements touristiques, sportifs et de loisirs en Haute-Loire.

Planification et programmation du développement de la haute-vallée de la Loire et de la haute-vallée de l'Allier.

Parc naturel régional Livradois-Forez.

Sans date

Métrage linéaire: 1 ml

Conditions d'accès : La consultation des documents s'effectue conformément au code du Patrimoine, art. 213-1

Lieu de conservation : Archives départementales de la Haute-Loire

---

Versements 1927 W, 1932 W, 1934 W, 2418 W, 3011 W[407]

Parc naturel régional du Livradois-Forez

Sommaire

1927 W 1 à 63, 1932 W 1 à 23, 1934 W 1 à 29, 2418 W 1 à 114, 3011 W 1 à 52: fonctionnement et gestion, actions à destination du développement de l'agriculture, de l'économie, du tourisme et de la culture, 1900-2008

Métrage linéaire: 27

Conditions d'accès : La consultation des documents s'effectue conformément au code du Patrimoine, art. 213-1

[406] *Répertoire détaillé https://ressources.histoire-environnement.org/Repertoire-d-archives-detaille-DDT-de-la-Haute-Loire-Parcs-naturels-regionaux*

[407] *Répertoire détaillé https://ressources.histoire-environnement.org/Repertoire-d-archives-methodique-Parc-naturel-regional-Livradois-Forez-1980*

Lieu de conservation : Archives départementales du Puy-de-Drôme

---

Cotes extrêmes : 2492 W 1 à 89[408]

Parc naturel régional des Volcans d'Auvergne

Dates extrêmes : 1967-2001

Présentation du producteur

Le décret n° 67-158 du 1er mars 1967 crée les parcs naturels régionaux et définit les critères retenus pour le classement : un territoire qui "présente un intérêt particulier, par la qualité de son patrimoine naturel et culturel pour la détente, le repos des hommes et le tourisme, et qu'il importe de le protéger et de l'organiser". L'initiative de la demande appartient aux communes, groupements de communes ou départements. En 1994, un nouveau décret (94-765) confirme la compétence des régions en matière d'aménagement du territoire, il leur revient l'initiative de la demande de classement. Peut être classé en Parc naturel régional un territoire à l'équilibre fragile, au patrimoine naturel et culturel riche et menacé, faisant l'objet d'un projet de développement fondé sur la préservation et la valorisation du patrimoine. Ce classement est promulgué par décret du premier ministre sur rapport du ministre chargé de l'environnement et après avis du Conseil national de la protection de la nature et de la Fédération des parcs naturels régionaux.

Le Parc naturel régional a pour missions :

– de protéger le patrimoine

– de contribuer à l'aménagement du territoire

– de contribuer au développement économique, social, culturel et à la qualité de vie

– d'assurer l'accueil, l'éducation et l'information du public

– de réaliser des actions expérimentales dans ces domaines et de contribuer à des programmes de recherche

Pour mettre en œuvre sa politique, le Parc s'appuie sur une "charte" négociée et acceptée par tous les signataires, elle définit pour 10 ans les mesures qui seront mises en oeuvre. Une convention d'application est passée avec l'Etat, représenté par le préfet de région.

le Parc naturel régional des Volcans d'Auvergne a été crée le 25 octobre 1977. Sa gestion est assurée par un Syndicat Mixte.

Son territoire est extrêmement vaste puisqu'il occupe un espace nord-sud de 120 km sur 153 communes sur les départements du Cantal et du Puy-de-Dôme.

Le siège du Parc se trouve au château de Montlosier sur la commune d'Aydat.

Modalités d'entrée

[408] *Répertoire détaillé https://ressources.histoire-environnement.org/Repertoire-d-archives-methodique-Parc-naturel-regional-des-Volcans-d-Auvergne*

Versement aux Archives départementales du Puy-de-Drôme

Contenu et structure :

Présentation du contenu

Création et fonctionnement. - Création du Parc naturel régional et révision de la Charte (1967-1999). Organisation institutionnelle (1974-2000). Site du Château de Montlosier à Aydat (1971-1984).

Subventions. - Arrêtés (1978-2001). Dossiers (1978-2001).

Conditions d'accès et d'utilisation :

Modalités de reproduction

Fixées par les lois et règlements en vigueur.

4.1.2.2.5.5 Bourgogne

Versement 2297 W[409]

Direction départementale des territoires de la Nièvre

Service eau, forêt, biodiversité

Sommaire

Art 1 à 10: Création de la réserve naturelle nationale du Val de Loire :

plans cadastraux,

enquête publique,

recours,

notifications aux propriétaires,

consultations administratives,

comité consultatif de gestion et plans de gestion,

Etudes, arrêtés de protection.

1955-2018

Métrage linéaire: 1,6

Conditions d'accès : La consultation des documents s'effectue conformément au code du Patrimoine, art. 213-1

Lieu de conservation : Archives départementales de la Nièvre

[409] *Répertoire détaillé https://ressources.histoire-environnement.org/Repertoire-d-archives-detaille-DDT-Nievre-reserve-naturelle-nationale-du-Val-de*

Versement 2396 W[410]

Direction départementale des territoires de la Nièvre

Service eau, forêt, biodiversité

Sommaire

Aménagement du territoire.

1-19 Aménagement rural et urbain (1959-1988).

20-30 Plans d'occupation des sols (1954-1985).

31-34 Environnement : étude pour l'amélioration des le production et de la protection des forêts, sites naturels protégés, zones d'environnement protégé (1971-1982).

35-37 Equipement habitats agricoles et équipement urbains (1949-1981).

38-40 Tourisme rural (1964-1987).

Métrage linéaire: 3,86

Conditions d'accès : La consultation des documents s'effectue conformément au code du Patrimoine, art. 213-1

Lieu de conservation : Archives départementales de la Nièvre

4.1.2.2.5.6 Bretagne

Versement 1585 W[411]

Conseil départemental des Côtes-d'Armor

Sommaire

1585 W 1-9: : Inventaires et plans des espaces naturels du département ;, 1987-1999

Cédérom coté 2 Num 12.

Métrage linéaire : 1

Conditions d'accès : La consultation des documents s'effectue conformément au code du Patrimoine, art. 213-1

Lieu de conservation : Archives départementales des Côtes-d'Armor

[410] *Répertoire détaillé https://ressources.histoire-environnement.org/Repertoire-d-archives-detaille-DDT-Nievre-Amenagement-du-territoire-1949-1988*

[411] *Répertoire détaillé https://ressources.histoire-environnement.org/Repertoire-d-archives-detaille-Conseil-departemental-Cotes-d-Armor-Inventaires*

Versement 1813 W[412]

Conseil départemental des Côtes-d'Armor

Sommaire

Archives provenant du Centre d'exploitation routier (CER) de Rostrenen. - Voies ferrées et espaces naturels

[1900]-1987

Métrage linéaire: 0,30

Conditions d'accès : La consultation des documents s'effectue conformément au code du Patrimoine, art. 213-1

Lieu de conservation : Archives départementales des Côtes-d'Armor

---

Versement 1836 W[413]

Conseil départemental des Côtes-d'Armor

Sommaire

Rapports d'étude relatifs aux espaces naturels sensibles du département des Côtes-d'Armor.

1999-2003

Volumétrie 2,82 Go

Conditions d'accès : La consultation des documents s'effectue conformément au code du Patrimoine, art. 213-1

Lieu de conservation : Archives départementales des Côtes-d'Armor

[412] *Répertoire détaillé https://ressources.histoire-environnement.org/Repertoire-d-archives-detaille-Conseil-departemental-des-Cotes-d-Armor-Voies*

[413] *Répertoire détaillé https://ressources.histoire-environnement.org/Repertoire-d-archives-detaille-Conseil-departemental-des-Cotes-d-Armor-archives*

Versement 2252 W[414]

Direction départementale de l'équipement du Finistère

Sommaire

2252 W 1-37: Gestion du bocage

Espaces naturels sensibles

1988-2014

Métrage linéaire: 3,7

Conditions d'accès : La consultation des documents s'effectue conformément au code du Patrimoine, art. 213-1

Lieu de conservation : Archives départementales du Finistère

Versement 1961W[415]

Direction régionale de l'environnement de Bretagne

Service nature et paysages

Sommaire

Art 1-19 : activités et documentation d'un chargé de mission (Noël Jequel) au service nature et paysages jusqu'en 2000, 1959-2000

Communicabilité : libre

Nombre d'articles : 19

Métrage linéaire : 2

Lieu de conservation : Archives départementales de l'Ille-et-Vilaine

[414] *Répertoire détaillé https://ressources.histoire-environnement.org/Repertoire-d-archives-detaille-Conseil-departemental-Finistere-bocage-espaces*

[415] *Répertoire détaillé https://ressources.histoire-environnement.org/Repertoire-d-archives-detaille-DIREN-Bretagne-activites-du-service-nature-et*

Versement 1896W[416]

Direction régionale de l'environnement de Bretagne

Service nature et paysages

Sommaire

Art 1-8 : grands sites naturels et parc national marin d'Iroise (Finistère), 1987-2006

Conditions d'accès : La consultation des documents s'effectue conformément au code du Patrimoine, art. 213-1 à 3

Nombre d'articles : 8

Métrage linéaire : 1 ml

Lieu de conservation : Archives départementales de l'Ille-et-Vilaine

---

Versement 1988 W[417]

Conseil général d'Ille-et-Vilaine

Sommaire

1988 W 1 - 11: Suivi des sites sensibles du département

2006-2015

Métrage linéaire: 1,10

Conditions d'accès : La consultation des documents s'effectue conformément au code du Patrimoine, art. 213-1

Lieu de conservation : Archives départementales d'Ille-et-Vilaine

[416] *Répertoire détaillé https://ressources.histoire-environnement.org/Repertoire-d-archives-detaille-DIREN-Bretagne-grandes-sites-naturels-et-Parc*

[417] *Répertoire détaillé https://ressources.histoire-environnement.org/Repertoire-d-archives-detaille-Conseil-general-Ille-et-Vilaine-chasse-2006-2015*

4.1.2.2.5.7 Champagne-Ardenne

Cote 1866W30[418]

Conseil général des Ardennes

Direction de l'aménagement du territoire et de l'environnement

Service action touristique

Sommaire

Projet de Parc naturel régional (PNR) de l'Ardenne (1977-1979) ; création d'un centre de la chasse et de la nature (2001)

1977-2001

Métrage linéaire: 0,10

Conditions d'accès : La consultation des documents s'effectue conformément au code du Patrimoine, art. 213-1

Lieu de conservation : Archives départementales des Ardennes

Versement 1743 W[419]

Parc naturel régional de la Forêt d'Orient

Sommaire

Art. 1 à 231: organisation et fonctionnement, 1904-2002

Métrage linéaire: 10,80

Conditions d'accès : La consultation des documents s'effectue conformément au code du Patrimoine, art. 213-1

Lieu de conservation : Archives départementales de l'Aube

[418] *Répertoire détaillé https://ressources.histoire-environnement.org/Repertoire-d-archives-detaille-Conseil-general-des-Ardennes-parc-naturel-de-l*

[419] *Répertoire détaillé https://ressources.histoire-environnement.org/Repertoire-d-archives-detaille-Parc-naturel-regional-de-la-Foret-d-Orient*

Versement 1867 W[420]

Préfecture de la Haute-Marne

Sommaire

1867 W 1-29: parcs naturels régionaux dont notamment ceux des plateaux de Langres, du Gâtinais, de la montagne de Reims ..

1960-2015

Métrage linéaire: 2, 40

Conditions d'accès : La consultation des documents s'effectue conformément au code du Patrimoine, art. 213-1

Lieu de conservation : Archives départementales de la Haute-Marne

4.1.2.2.5.8 Corse

Versement 1416 W[421]

Direction régionale de l'environnement de Corse

Sommaire

1416 W 15 - 16: Parc national marin de Corse et Réserve naturelle de Scandola, Parc naturel régional de Corse : réunions de comités et correspondances

1994-1999

Métrage linéaire: 0,20

Conditions d'accès : La consultation des documents s'effectue conformément au code du Patrimoine, art. 213-1

Lieu de conservation : Archives départementales de la Corse-du-Sud

[420] *Répertoire détaillé https://ressources.histoire-environnement.org/Repertoire-d-archives-detaille-Prefecture-de-la-Haute-Marne-parcs-naturels*

[421] *Répertoire détaillé https://ressources.histoire-environnement.org/Repertoire-d-archives-detaille-DIREN-Corse-Parc-national-marin-de-Corse-et*

4.1.2.2.5.9 Franche-Comté

Versement 2560W[422]

Direction régionale de l'environnement, de l'aménagement et du logement de Franche-Comté
Service : Biodiversité, eau, paysages

Sommaire
2560W1-41 : Parcs naturels régionaux (PNR), 1978-2010
2560W42-105 : Réserves naturelles, 1968-2011
2560W106-109 : Arrêtés de protection de biotope (APB), 1970-2012
2560W110 : Conservatoire régional de l'environnement, 1988-1990
2560W111-116 : Conservatoire régional des espaces naturels de France-Comté, 1991-2019
2560W117 : Demandes ponctuelles non abouties de protection, 1992-2005

Nombre d'articles : 117 boîtes
Métrage linéaire : 9 ml
Dates extrêmes : 1970-2012
Lieu de conservation : Archives départementales du Doubs
Communicabilité : Voir code du patrimoine

Versement 2700W[423]

Commissariat à l'aménagement du massif du Jura

Sommaire

2700W1-98: Administration du service (1981-2019). Massif du Jura (1978-2017).

Métrage linéaire: 9,80

Conditions d'accès : La consultation des documents s'effectue conformément au code du Patrimoine, art. 213-1

Lieu de conservation : Archives départementales du Doubs

---

[422] *Répertoire détaillé https://ressources.histoire-environnement.org/Repertoire-d-archives-detaille-DREAL-Franche-Comte-espaces-naturels-1970-2012*

[423] *Répertoire détaillé https://ressources.histoire-environnement.org/Repertoire-d-archives-detaille-Commissariat-a-l-amenagement-du-massif-du-Jura*

Versement 2639W[424]

Direction régionale de l'environnement, de l'aménagement et du logement de Bourgogne-Franche-Comté
Service : biodiversité, eau, patrimoine

Sommaire
Réseau Natura 2000
2639W1-42 : installation et développement du réseau, 1985-2016
2639W43-153 : Sites Natura 2000 en Franche-Comté, 1970-2018

Nombre d'articles : 153 boîtes
Métrage linéaire : 11 ml
Dates extrêmes : 1970-2018
Lieu de conservation : Archives départementales du Doubs
Communicabilité : libre

Versement 2654W[425]

Direction régionale de l'environnement, de l'aménagement et du logement de Bourgogne-Franche-Comté
Service : biodiversité, eau, patrimoine

Sommaire
Etudes naturalistes portant sur des petites régions
2654W1 : second plateau de la combe d'Ain, 1991-2013
2654W2-4 : Avant-Mons, 1986-2014
2654W5 : Bas-Pays, 1975-2013
2654W6-7 : Bresse comtoise, 2000-2017
2654W8-11 : dépression sous-vosgienne, 1985-2016
2654W12 : vallée du Dessoubre, 2001-2017
2654W13-22 : vallée du Dugeon, 1976-2018
2654W23-27 : faisceaux de bordure jurassienne, 1988-2016
2654W28-36 : Finage, val d'Amour et plaine dôloise,1975-2017
2654W37-39 : plateau du Grandvaux, 1988-2011
2654W40 : Haut Doubs, 1991-2017
2654W41-45 : Haute chaîne du Doubs, 1971-2010

[424] *Répertoire détaillé https://ressources.histoire-environnement.org/Repertoire-d-archives-detaille-DREAL-Bougogne-Franche-Comte-Natura-2000-1970*
[425] *Répertoire détaillé https://ressources.histoire-environnement.org/Repertoire-d-archives-detaille-DREAL-Bourgogne-Franche-Comte-etudes-2110*

2654W46-53 : Haute chaîne du Jura, 1986-2017
2654W54-57 : Haute vallée du Doubs, 1978-2016
2654W58-62 : vallées de Loue et Lisson, 1986-2016
2654W63 : plateau de Moirans, 1999-2014
2654W64-65 : plateau de Nozeroy et Champagnole, 1998-2011
2654W66-68 : vallée de l'Ognon, 1971-2017
2654W69 : pays d'Amance, 1999-2012
2654W70-75 : petite montagne du Jura, 1994-2017
2654W76 : plateau calcaire de l'Ouest, 1993-2008
2654W77-78 : plateaux calcaires centraux, 1994-2018
2654W79-80 : premier plateau du Doubs, 1975-2016
2654W81-83 : Revermont (bordure jurassienne, 1993-2016
2654W84-86 : vallée de la Saône, 1986-2016
2654W87 : Sungau, 1994-2003
2654W88-93 : Vosges comtoises, 1974-2017

Nombre d'articles : 93 boites
Métrage linéaire : 9 ml
Dates extrêmes : 1971-2018
Lieu de conservation : Archives départementales du Doubs
Communicabilité : libre

Versement 2681W[426]

Direction régionale de l'environnement, de l'aménagement et du logement de Bourgogne-Franche-Comté
Service : biodiversité, eau, patrimoine

Sommaire
Espaces naturels
2681W1-4 : parcs naturels régionaux (PNR), 1992-2010
2681W5-28 : réserves naturelles, 1975-2015
2681W29-32 : réseau Natura 2000, 1992-1995
2681W433 : zones naturelles d'intérêt écologique, faunistique et floristique (ZNIEFF), 2002-2006
2681W34-36 : orientations générales de gestion de conservation de la faune sauvage et de ses habitats (ORGFH), 2005-2008
2681W37 : suivi de la colonisation naturelle du cerf sur le massif jurassien,

[426] *Répertoire détaillé https://ressources.histoire-environnement.org/Repertoire-d-archives-detaille-DREAL-Bourgogne-Franche-Comte-espaces-naturels*

2681W38 : études de gestion forestière, 1991-1999
2681W39 : autres dossiers, 1987-2007

Nombre d'articles:39 articles
Métrage linéaire : 3,60 ml
Dates extrêmes : 1975-2015
Lieu de conservation : Archives départementales du Doubs
Communicabilité : libre

Versement 2682W[427]

Direction régionale de l'environnement, de l'aménagement et du logement de Bourgogne-Franche-Comté
Service : biodiversité, eau, patrimoine

Sommaire
Actions de protection l'environnement et de la nature et de la nature en Franche-Comté dans le cadre le programme européen LIFE
2682W1 : LIFE Drugeon, 1991-1997
2682W2-4 : LIFE Loue, 1993-1999
2682W5 : LIFE Apron, 1999-2009
2682W6-10 : LIFE Tétraonidés, 1990-2011
2682W11 : autres dossiers, 1997-2012

Nombre d'articles:11 articles
Métrage linéaire : 3,60 ml
Dates extrêmes : 1990-2012
Lieu de conservation : Archives départementales du Doubs
Communicabilité : libre

[427] *Répertoire détaillé https://ressources.histoire-environnement.org/Repertoire-d-archives-detaille-DREAL-Bourgogne-Franche-Comte-actions-LIFE-1990*

Versement 2685W[428]

Direction régionale de l'environnement, de l'aménagement et du logement de Bourgogne-Franche-Comté
Service : biodiversité, eau, patrimoine

Sommaire
Réseau Natura 2000 dans le Doubs
2685W1 : Instructions nationales, 1997-2004
2685W2-4 : Constitution du réseau et propositions de sites, 1996-2005
2685W5-8 : Fonctionnement, 1997-2006
2685W29 : Dossiers individuels par site, 1997-2009

Nombre d'articles:13 articles
Métrage linéaire : 1 ml
Dates extrêmes : 1996-2009
Lieu de conservation : Archives départementales du Doubs
Communicabilité : libre

Versement 2654 W[429]

Parc naturel régional du Haut-Jura

Sommaire

Art 1-81 : Activités : développement économique et social, organisation d'événements, 1990-2012

Métrage linéaire : 10

Conditions d'accès : La consultation des documents s'effectue conformément au code du Patrimoine, art. 213-1

Lieu de conservation : Archives départementales du Jura

[428] *Répertoire détaillé https://ressources.histoire-environnement.org/Repertoire-d-archives-detaille-DREAL-Bourgogne-Franche-Comte-reseau-Natura-2000*
[429] *Répertoire détaillé https://ressources.histoire-environnement.org/Repertoire-d-archives-detaille-Parc-naturel-regional-du-Haut-Jura-1990-2012*

Versement 2286 W[430]

Préfecture du Jura

Sommaire

Art 1-113 : Sites protégés, environnement, biodiversité, catastrophes naturelles, développement durable, pollution et assainissement

1910-2011

Métrage linéaire : 13,30

Conditions d'accès : La consultation des documents s'effectue conformément au code du Patrimoine, art. 213-1

Lieu de conservation : Archives départementales du Jura

Versement 2757 W[431]

Parc naturel régional du Haut-Jura

Sommaire

2757 W 1-32: activités dont notamment la révision de la charte du parc

1989 – 2013

Métrage linéaire: 3,3 ml

Conditions d'accès : La consultation des documents s'effectue conformément au code du Patrimoine, art. 213-1

Lieu de conservation : Archives départementales du Jura

[430] *Répertoire détaillé https://ressources.histoire-environnement.org/Repertoire-d-archives-detaille-Prefecture-du-Jura-Sites-proteges-environnement*

[431] *Répertoire détaillé https://ressources.histoire-environnement.org/Repertoire-d-archives-detaille-Parc-naturel-regional-du-Haut-Jura-activites*

Versement 2650 W[432]

Parc naturel régional du Haut-Jura

Sommaire

2650 W 1-84: Instauration et fonctionnement général

1982-2003

Métrage linéaire: 10 ml

Conditions d'accès : La consultation des documents s'effectue conformément au code du Patrimoine, art. 213-1

Lieu de conservation : Archives départementales du Jura

Versement 2671 W[433]

Parc naturel régional du Haut-Jura

2671 W 1-113: délibérations, activités,

1979 - 2018

Métrage linéaire: 11 ml

Conditions d'accès : La consultation des documents s'effectue conformément au code du Patrimoine, art. 213-1

Lieu de conservation : Archives départementales du Jura

[432] *Répertoire détaillé https://ressources.histoire-environnement.org/Repertoire-d-archives-detaille-Parc-naturel-regional-du-Haut-Jura-Instauration*

[433] *Répertoire détaillé https://ressources.histoire-environnement.org/Repertoire-d-archives-detaille-Parc-naturel-regional-du-Haut-Jura-deliberations*

Versement 2654 W[434]

Parc naturel régional du Haut-Jura

2654 W 1-82: Activités : développement économique et social, organisation d'événements.

1988 - 2012

Métrage linéaire: 10 ml

Conditions d'accès : La consultation des documents s'effectue conformément au code du Patrimoine, art. 213-1

Lieu de conservation : Archives départementales du Jura

4.1.2.2.5.10 Ile-de-France

Série 8 S[435]

Préfecture de la Seine-et-Marne

Sommaire

marais , assainissements

8 S 1 : lois, décrets, ordonnances, arrêtés, règlements, instructions, circulaires et correspondance générale

8 S 2 : personnel

8 S 3 : écoulement des eaux

8 S 4 : terrains humides et marécageux

8 S 7-17 : dossiers par marais

8 S 18-21 : assainissement

1806-1877

Métrage linéaire : 2

Conditions d'accès : La consultation des documents s'effectue conformément au code du Patrimoine, art. 213-1

Lieu de conservation : Archives départementales de la Seine-et-Marne

[434] *Répertoire détaillé https://ressources.histoire-environnement.org/Repertoire-d-archives-detaille-Parc-naturel-regional-du-Haut-Jura-activites-4293*

[435] Répertoire détaillé https://ressources.histoire-environnement.org/Repertoire-d-archives-detaille-Prefecture-Seine-et-Marne-marais-assainissements

---

Cotes extrêmes : 2206 W 1 à 17[436]

Préfecture du Val-d'Oise

Sommaire

protection des milieux naturels: dossiers d'instruction (1973-2009)

Métrage linéaire: 1,75

Conditions d'accès : La consultation des documents s'effectue conformément au code du Patrimoine, art. 213-1

Lieu de conservation : Archives départementales du Val-d'Oise

---

Versement 3414 W[437]

Préfecture de la Seine-Saint-Denis

Sommaire

Art. 1 à 47 : Dossiers prioritaires ou "sensibles", suivi de la politique environnementale, instances et commissions, autorisations de transfert transfrontalier des déchets, classement des espaces naturels et biotopes,

1981-2017

Métrage linéaire : 4

Conditions d'accès : La consultation des documents s'effectue conformément au code du Patrimoine, art. 213-1

Lieu de conservation : Archives départementales de la Seine-Saint-Denis

[436] Répertoire détaillé https://ressources.histoire-environnement.org/Repertoire-d-archives-detaille-Prefecture-du-Val-d-Oise-protection-des-milieux

[437] Répertoire détaillé https://ressources.histoire-environnement.org/Repertoire-d-archives-detaille-Prefecture-Seine-Saint-Denis-politique

4.1.2.2.5.11 Languedoc-Roussillon

Sous-série 7 M[438]

Agriculture, eaux et forêts de l'Aude

Sommaire

Service hydraulique

7 M 16 Service hydraulique des départements du Gard, de l'Hérault et de l'Aude.-

Situation du Service hydraulique de l'Aude : rapports annuels présentés au Conseil général

1849-1850

7 M 560-562 Hydraulique agricole. 1848-1870

7 M 563-564 Travaux du service hydraulique. 1857-1859

Métrage linéaire: 0,80

Conditions d'accès : La consultation des documents s'effectue conformément au code du Patrimoine, art. 213-1

Lieu de conservation : Archives départementales de l'Aude

Versement 1758 W[439]

Direction départementale des territoires et de la mer du Gard

Sommaire

Art 1-57 : espaces naturels sensibles départementaux, gestion et réhabilitation (1985-2017)

Métrage linéaire : 6

Conditions d'accès : La consultation des documents s'effectue conformément au code du Patrimoine, art. 213-1

[438] *Répertoire détaillé https://ressources.histoire-environnement.org/Repertoire-d-archives-detaille-Agriculture-eaux-et-forets-de-l-Aude-hydraulique*

[439] *Répertoire détaillé https://ressources.histoire-environnement.org/Repertoire-d-archives-detaille-DDTM-du-Gard-espaces-naturels-sensibles*

Lieu de conservation : Archives départementales du Gard

Versement 1603 W[440]

Préfecture du Gard

Relations avec les collectivités territoriales - environnement

Sommaire

Art 1-95 : Travaux en sites classés, projets d'aménagements soumis à l'obtention d'une dérogation préfectorale, mise en œuvre du réseau écologique européen Natura 2000 (1912-2013)

Métrage linéaire : 9,501758W

Conditions d'accès : La consultation des documents s'effectue conformément au code du Patrimoine, art. 213-1

Lieu de conservation : Archives départementales du Gard

Versement 934 W[441]

Mission interministérielle pour la protection et l'aménagement de l'espace naturel méditerranéen

Sommaire

Art 1-69 : Généralités. Conception de l'opération, actions préalables et aménagements. Développement du tourisme. Protection de l'environnement

1964-1983

Métrage linéaire : 7

Communicabilité : librement communicable

[440] *Répertoire détaillé https://ressources.histoire-environnement.org/Repertoire-d-archives-detaille-Prefecture-du-Gard-Travaux-en-sites-classes*

[441] Répertoire détaillé https://ressources.histoire-environnement.org/Repertoire-d-archives-detaille-Mission-interministerielle-pour-la-protection-et

Lieu de conservation : Archives départementales de l'Hérault

Versement 2582 W[442]

Atelier technique des espaces naturels

Sommaire

Art 1-44 : Création. Fonctionnement. Partenariats. Stages et formations. Publications 1979-2018

Métrage linéaire : 4,40

Communicabilité : librement communicable

Lieu de conservation : Archives départementales de l'Hérault

Versement 2581 W[443]

Parcs nationaux de France

Sommaire

Art 1-26: Réunions du Conseil d'administration. Recueil des actes administratifs. Études 2007-2016

Métrage linéaire: 2,60

Communicabilité: Librement communicable

Lieu de conservation: Archives départementales de l'Hérault

---

[442] Répertoire détaillé https://ressources.histoire-environnement.org/Repertoire-d-archives-detaille-Atelier-technique-des-espaces-naturels-1979-2018

[443] Répertoire détaillé https://ressources.histoire-environnement.org/Repertoire-d-archives-detaille-Parcs-nationaux-de-France-2007-2016

Cotes : 104 W art. 1-144 ; 1163 W art. 1-205 ; 1351 W art. 1-1093 ; 1621 W art. 1-57 ; 2338 W art. 1-7[444]

Agence d'urbanisme pour l'aménagement touristique du Languedoc-Roussillon

Sommaire :

Fonctionnement de l'Agence. Conception de l'opération, actions préalables et aménagements. Infrastructures et équipements. Développement du tourisme. Protection de l'environnement (littoral, étangs et zones humides, arrière-pays). Documents photographiques, plans

1941-1989

Métrage linéaire : 75 ml

Communicabilité : librement communicable

Lieu de conservation : Archives départementales de l'Hérault

Cotes extrêmes : 1851 W 1-5960[445]

Nom du producteur
Parc national des Cévennes

Présentation du producteur

Le parc national des Cévennes est un parc national français créé le 2 septembre 1970, couvrant la région naturelle des Cévennes et situé principalement dans les départements de la Lozère, du Gard et de l'Ardèche. Il s'étend donc sur deux régions : l'Occitanie et l'Auvergne-Rhône-Alpes. Son siège se trouve à Florac, dans le château éponyme.

Le parc national des Cévennes présente plusieurs particularités qui le distinguent des autres parcs nationaux français : c'est le seul parc national français situé en moyenne montagne, et c'est le seul parc national métropolitain dont le cœur est habité et exploité par des résidents permanents.

Les patrimoines naturel et culturel des Cévennes sont connus au moins depuis le XIXe siècle, grâce à des auteurs comme l'écossais Robert Louis Stevenson qui participent à la notoriété de la région, grâce à la publication de son ouvrage Voyage avec un âne dans les Cévennes en 1879, récit de son voyage de 12 jours et 195 km à travers la Lozère et le Gard.

[444] Répertoire détaillé https://ressources.histoire-environnement.org/Repertoire-d-archives-methodique-amenagement-touristique-du-Languedoc

[445] Répertoire détaillé https://ressources.histoire-environnement.org/Repertoire-d-archives-detaille-parc-national-des-Cevennes-1924-2014

En 1913, le spéléologue Édouard-Alfred Martel, un des pères de la spéléologie moderne publie un article dans la revue Montagne, où il propose de classer en parc national une zone comprenant les gorges de la Borne en Ardèche et une grande partie des Causses Noir et Méjean. Le Club Cévenol et d'autres associations constituées à la fin du XIXe siècle réclamèrent également la création d'un parc national afin de préserver le patrimoine de la région. Face à l'exode rural massif que connaît la région, le Conseil général de la Lozère relancera cette idée après la Seconde Guerre mondiale en 1956.

En 1957, l'« Association du Parc National Culturel des Cévennes » est créée de la fusion de deux groupes porteurs du projet de création du Parc national : l'« association du Parc Cévennes-Lozère » créée en 1953 et animée par Maître Bieau, avoué à Florac puis à Mende, et la « Confrérie des Amis des Sources », créée en 1955 par deux notables locaux, les Docteurs Pellet et Richard.

Lors de la rédaction du projet de loi sur les parcs nationaux français de 1960, l'association du Parc national culturel des Cévennes va jouer le rôle d'un groupe de pression afin de s'assurer que les spécificités du territoire des Cévennes seront prises en compte ; alors que les autres parcs nationaux n'ont pas de population permanente résidente en zone centrale, l'association tient à s'assurer que la présence de résidents permanents de la future zone centrale du parc des Cévennes ne nuira pas au projet de création du parc.

Après avoir défendu le projet de parc auprès des décideurs nationaux, et présenté aux habitants locaux les bénéfices retirés d'une structure telle qu'un parc national pour lutter contre le dépeuplement des Cévennes, le Conseil national de la protection de la nature émettra un avis favorable à la création du parc national des Cévennes le 7 novembre 1962.

Le parc national des Cévennes sera officiellement créé par le décret n°70-777 du 2 septembre 1970. C'est le quatrième parc national à voir le jour depuis la loi de 1960 instituant les parcs nationaux en France, après celui de la Vanoise, le parc national de Port-Cros et le Parc national des Pyrénées-Occidentales.

Le parc national des Cévennes est géré par un établissement public, placé sous la tutelle du ministère français de l'Environnement. La gestion du parc est assurée par un conseil d'administration. Le conseil est aidé dans sa tâche par un conseil scientifique et par différentes commissions spécialisées, dans les domaines de l'agriculture, de la forêt, de l'architecture, de la cynégétique, de l'eau et des milieux aquatiques, du tourisme, de la culture, des relations internationales. Le directeur qui applique les décisions du conseil et gère l'établissement anime une équipe d'agents de terrain et de personnels des services spécialisés

Sommaire

Organisation du parc : Gestion du personnel, Activité du Parc, aménagement du parc, CA, commissions
Création du parc
Etudes, documentation, fonds photographiques

dates extrêmes

1924-2014

Lieu de conservation

Archives départementales de la Lozère

Versement 1875 W[446]

Parc national des Cévennes

Sommaire

1875 W 1-17644: création, gouvernance, activité

1965-2015

Métrage linéaire: 17

Conditions d'accès : La consultation des documents s'effectue conformément au code du Patrimoine, art. 213-1

Lieu de conservation : Archives départementales de la Lozère

4.1.2.2.5.12 Limousin

Série 7 S[447]

Préfecture de la Haute-Vienne

Sommaire

hydrologie...

1669-1942

Conditions d'accès : La consultation des documents s'effectue conformément au code du Patrimoine, art. 213-1 à 3

Métrage linéaire : 10 ml

Lieu de conservation : Archives départementales de la Haute-Vienne

[446] Répertoire détaillé https://ressources.histoire-environnement.org/Repertoire-d-archives-detaille-Parc-national-des-Cevennes-fonctionnement-1965

[447] *Répertoire détaillé https://ressources.histoire-environnement.org/Repertoire-d-archives-detaille-prefecture-de-la-Haute-Vienne-hydrologie-1669*

Série 7 S[448]

Ponts et chaussées de la Haute-Vienne

Sommaire

Police de l'eau, rivières, 1777-1942

Conditions d'accès : La consultation des documents s'effectue conformément au code du Patrimoine, art. 213-1 à 3

Métrage linéaire : 1,20 ml

Lieu de conservation : Archives départementales de la Haute-Vienne

---

Versement 1977W[449]

Direction régionale de l'environnement du Limousin

Service de l'aménagement, du paysage et de la nature

Sommaire

Art 1-11 : Secrétariat, Cellules Sites et paysages, Protection et gestion de la nature, éducation à l'environnement, forêt, 1991-2001

Conditions d'accès : La consultation des documents s'effectue conformément au code du Patrimoine, art. 213-1 à 3

Nombre d'articles : 11

Métrage linéaire : 1.10 ml

Lieu de conservation : Archives départementales de la Haute-Vienne

[448] *Répertoire détaillé https://ahpne.fr/Repertoire-d-archives-detaille-Ponts-et-chaussees-de-la-Haute-Vienne-Police-de*

[449] *Répertoire détaillé https://ressources.histoire-environnement.org/Repertoire-d-archives-detaille-DIREN-Limousin-Service-de-l-Amenagement-du*

4.1.2.2.5.13 Lorraine

Versement 1791 W[450]

Parc naturel régional de Lorraine

Sommaire

Assemblée générale, propositions d'action, projet de charte, presse, 1987-1993

Conditions d'accès : La consultation des documents s'effectue conformément au code du Patrimoine, art. 213-1

Lieu de conservation : Archives départementales de la Meuse

Versement 1491 W[451]

Parc naturel régional de Lorraine

Sommaire

Chartes, historique, statuts, documentation, rapports, rapports de fonctionnement, mémoire de stage, plan, presse, procès-verbaux des conseils d'administration (1969-1979). Audit du Parc : statistiques (1986), 1969-1986

Conditions d'accès : La consultation des documents s'effectue conformément au code du Patrimoine, art. 213-1

Lieu de conservation : Archives départementales de la Meuse

[450] *Répertoire détaillé https://ressources.histoire-environnement.org/Repertoire-d-archives-detaille-Parc-naturel-regional-de-Lorraine-fonctionnement*

[451] *Répertoire détaillé https://ressources.histoire-environnement.org/Repertoire-d-archives-detaille-Parc-naturel-regional-de-Lorraine-fonctionnement-2446*

Versement 1532 W[452]

Parc naturel régional de Lorraine

Sommaire

Programmation, financement : correspondance, documentation (1984-1989). Parc naturel régional de Lorraine : charte renouvelée (1981), contrat d'orientation de la charte (1988), presse (1987-1989). Projets : rapports d'analyse de M. Peltre (1987). Conseil d'administration : procès-verbaux de réunions (1987-1989). Élus du Conseil général de la Meuse désignés au CA (1987-1989). Maison de l'Eau. Bouconville, locaux communaux, aménagement à usage polyvalent. Hannonville, maison des Arts et Traditions. Vigneulles, verger conservatoire génétique., 1981-1989

Conditions d'accès : La consultation des documents s'effectue conformément au code du Patrimoine, art. 213-1

Lieu de conservation : Archives départementales de la Meuse

Versements 86 W, 543 W , 554 W ; 857 W ; 1088 W ; 1412 W ; 2191 W ; 2371 W[453]

Parc naturel régional de Lorraine

Sommaire

386 W 1

avant-projet de charte et documentation (1979-1981).

386W 2

avant-projet de charte et documentation sur les parcs naturels régionaux + cycles de formation des responsables des parcs naturels régionaux.

386W 3

Documentation générale ; délimitation des périmètres sensibles dans le PNR, développement du golf public, potentiel des entreprises dans le PNR.

386W 4

PNRL, actions d'entraînement.

[452] *Répertoire détaillé https://ressources.histoire-environnement.org/Repertoire-d-archives-detaille-Parc-naturel-regional-de-Lorraine-fonctionnement-2447*

[453] *Répertoire méthodique https://ressources.histoire-environnement.org/Repertoire-d-archives-methodique-Prefecture-de-la-Meuse-Parc-naturel-regional*

386 W 5

PNRL, association régionale ; constitution de l'association du PNR, assemblées générales constitutives de l'association régionale, groupe d'étude départemental du PNR, élaboration d'un projet, plan d'aménagement rural du PNR.

386 W 7

PNRL, assemblées générales et diverses réunions.

543 W 10

Parc naturel régional, aménagement, programme d'équipement, projet de verger conservatoire génétique, subventions, participation départementale : devis descriptif et estimatif, rapports, fiches de subdélégation, copies d'actes notariés, notification, extraits des délibérations du Conseil général et du conseil municipal, comptes-rendus, arrêtés du préfet de la Meuse et du préfet de Lorraine, correspondance (1981-1983).

554 W 104

(Assemblée générale et conseil d'administration et CA) ; Conseil économique et social : séances plénières et articles presse (1979-1980) ;

Conseil Régional (séances plénières 1980 et articles presse (1980).

554 W 124

Affaires diverses, presse antérieure à 1972. Réunion du conseil d'administration de l'association (1975-1978).

Réunion relative à la préparation du budget de 1980.

857 W 23

Centre permanent d'initiatives à l'environnement (CPIE) de Bonzée

Maison d'Hannonville PNRL VIe, VIIe et VIIIe plans Environnement et cadre de vie. Documentation ;

Transports collectifs Ve, VIe et VIIe plans, instructions antérieures à 1975.

1088 W 344

– Pièces annexes se rapportant à une réunion du 09.12.1968 à la préfecture de la Moselle (1968).

– Avant-projet de charte (1969).

– Réunion de l'assemblée générale constitutive 18 septembre 1970 (double).

1088 W 345

cartes (1971)

1412 W 27

Comité d'aménagement, de promotion et d'expansion de la Meuse [CAPEM]

avant-projet de charte (1969).

2191 W 32

Parc naturel régional de Lorraine (3 dossiers : mobilisation et animation des acteurs du tourisme/Réalisation de documents promotionnels pour le Pays d'accueil touristique Woëvre - Côtes de Meuse, développement d'une offre culturelle de qualité : « Jardins à suivre en Meuse » et « Jardins en musique en Meuse », groupe d'action locale (GAL)

1999-2001

2191 W 47

Dossiers déposés par le Parc naturel régional de Lorraine (suivi-évaluation du programme, 3ème tranche - renaturation paysagère des exploitations de grande culture - mise en place d'un réseau de sentiers de randonnées au cœur de la Petite Woëvre).

1999

2371 W 3

VIGNOT : cotisation annuelle due au syndicat mixte du Parc naturel régional de Lorraine mandatée d'office au budget 2009 de la commune de Vignot

2008-2009.

Nombre d'articles : 1,80

Conditions d'accès : La consultation des documents s'effectue conformément au code du Patrimoine, art. 213-1

Lieu de conservation : Archives départementales de la Meuse

4.1.2.2.5.14 Midi-Pyrénées

Versement 443 W[454]

Sous-préfecture de Girons

Sommaire

443 W 124 : Parc national des Pyrénées. Projet de création, présentation, enquêtes publiques, cahier d'enregistrement des lettres ou notes écrites.

1978-1980

Métrage linéaire : 0,1

Conditions d'accès : Librement communicable

Lieu de conservation : Archives départementales de l'Ariège

[454] *Répertoire détaillé https://ressources.histoire-environnement.org/Repertoire-d-archives-detaille-Sous-prefecture-de-Girons-parc-national-des*

Versement 681 W[455]

Sous-préfecture de Pamiers

Sommaire

681 W 210 : Protection de la nature. Circulaires (1962, 1970-1971).

Parc national des Pyrénées, projet : extraits des délibérations municipales, rapport, articles de presse (1975-1980).

1962-1980

Métrage linéaire : 0,2

Conditions d'accès : Librement communicable

Lieu de conservation : Archives départementales de l'Ariège

Versement 616 W[456]

Service départemental de l'architecture et du patrimoine de l'Ariège

Sommaire

616 W 6 : Environnement naturel. Mesures de protection : rapport du préfet, circulaires, compte-rendu de réunion (1970). Association pour la protection des rivières et des sites de l'Ariège, projet d'agrément préfectoral (1978). Demande du respect de l'intégrité de la montagne ariègeoise durant les travaux d'aménagement (1980). Projet de mise en place de zones d'environnement protégé du Bas-Salat et de Montégut-Plantaurel (1980) . Etude d'impact réalisée par l'ABF « Irrigation par aspersion de la Basse Vallée de l'Ariège et du grand Hers » commandée par la commune de Montaut : note d'honoraires (1978). Projet de création du parc national de l'Ariège, organisation et réglementation : dossiers de présentation (dont cartes de délimitations envisagées), correspondance (1976-1980). Sensibilisation. - « Journée de l'arbre » : brochures, circulaires (1977, 1979) ; stage national à Foix (Ecole normale mixte) pour intégrer des classes dépaysées dans le cursus pédagogique : compte-rendu (1979).

1970-1981

[455] *Répertoire détaillé https://ressources.histoire-environnement.org/Repertoire-d-archives-detaille-Sous-prefecture-de-Pamiers-parc-national-des*

[456] *Répertoire détaillé https://ressources.histoire-environnement.org/Repertoire-d-archives-detaille-SDA-Ariege-sites-de-l-Ariege-1970-1981*

Métrage linéaire : 0,5

Conditions d'accès : Librement communicable

Lieu de conservation : Archives départementales de l'Ariège

Versement 613[457]

Office national des forêts de l'Ariège

Sommaire

613 W 58 : Projet de création de la station « Les Bésines » : études des risques naturels, des possibilités d'accès, de l'environnement (dont note sur le grand tétras), plan d'aménagement, photographies couleurs, articles de presse, cartes, plans.

1961-1982

Métrage linéaire : 0,1

Conditions d'accès : Librement communicable

Lieu de conservation : Archives départementales de l'Ariège

Versement 710 W[458]

Fédération pastorale

Sommaire

710 W 47 : « Patrimoine montagnard du département » par Malika Boudellal et Catherine Jousset : rapport final suite à appel d'offres (2007). Parc naturel régional. -Rapport à M. le président du Conseil général sur l'opportunité du projet (dont carte « Résultat de la consultation des communes en vue de la réalisation du PNR ») (2001-2002).

2001-2007

Métrage linéaire : 0,03

[457] *Répertoire détaillé https://ressources.histoire-environnement.org/Repertoire-d-archives-detaille-ONF-Ariege-station-Les-Besines-1961-1982*

[458] *Répertoire détaillé https://ressources.histoire-environnement.org/Repertoire-d-archives-detaille-Federation-pastorale-parcs-naturels-2001-2007*

Conditions d'accès : Librement communicable

Lieu de conservation : Archives départementales de l'Ariège

Versement 712 W[459]

Direction régionale de l'environnement, de l'aménagement et du logement du Midi-Pyrénées

Sommaire

712 W 1-14 : Etudes et rapports sur la montagne, l'environnement et aménagement paysager

1969-1996

Métrage linéaire : 0,15

Conditions d'accès : Librement communicable

Lieu de conservation : Archives départementales de l'Ariège

Versement 625 W[460]

Préfecture de l'Ariège

Cabinet

Sommaire

625 W 24 : Protection du site des gorges de La Frau. Agrément de la réserve naturelle de La Frau (1993). Travaux forestiers en forêt d'Embeyre (commune de Montségur), sur la commune de Comus (Aude), aménagement forestier de la forêt de Montségur, ouverture d'une piste forestière, protestations et interventions d'associations de défense de l'environnement et du parti politique « les Verts », activité des écologistes pour la protection du massif de La Frau, répertoire Zone d'importance communautaire pour les oiseaux (ZICO) et zone naturelle d'intérêt écologique faunistique et floristique (ZNIEFF) : historique du site, rapports, comptes-rendus de réunion de la commission départementale

[459] *Répertoire détaillé https://ressources.histoire-environnement.org/Repertoire-d-archives-detaille-DREAL-Midi-Pyrenees-montagne-paysages-1969-1996*

[460] *Répertoire détaillé https://ressources.histoire-environnement.org/Repertoire-d-archives-detaille-Prefecture-de-l-Ariege-sites-reserves-naturelles*

des sites , perspectives et paysages, rapports de réunion généraux, clichés photographiques.

1990-1993

Métrage linéaire : 0,05

Conditions d'accès : Librement communicable

Lieu de conservation : Archives départementales de l'Ariège

Versement 7707 W[461]

Délégation régionale à l'architecture et à l'environnement Midi-Pyrénées

Sommaire

Art 1-5563: photographies sur les bastides et villages de caractère ; l'architecture ; les espaces publics et privés ; les matériaux ; les espaces naturels, 1982-1992

Importance matérielle : 5546 photographies positives : diapositives, couleur ; 20 x 36 mm et 6 boites d'archives papier ; 1,003 ml

Conditions d'accès : La consultation des documents s'effectue conformément au code du Patrimoine, art. 213-1

Lieu de conservation : **Archives départementales de la Haute-Garonne**

Cotes extrêmes 1211 W art. 1-1398 ; 1218 W art. 1-70 ; 1219 W art. 1-124 ; 1220 W art. 1-4 ; 1513 W art. 1-11 ; 1514 W art. 1-2 ; 1515 W art. 1-19 ; 1516 W art. 1-6 ; 1517 W art. 1-6 ; 1526 W art. 1-429 ; 1527 W art. 1-26 ; 1863 W art. 1-156[462]

Intitulé de l'unité documentaire Parc national des Pyrénées

Sommaire :

Administration : création du parc, gestion administrative, financière, du personnel, relations extérieures

Protection et gestion du patrimoine naturel et culturel : administration et gestion du service scientifique, études scientifiques, inventaires, recensement, élaboration et mise en œuvre d'opérations et de dispositifs de préservation, de mise en valeur et de gestion, archives scientifiques, documentation scientifique

[461] *Répertoire détaillé https://ressources.histoire-environnement.org/Repertoire-d-archives-detaille-DRAE-Midi-Pyrenees-photographies-sur-les*

[462] *Répertoire détaillé https://ressources.histoire-environnement.org/Repertoire-methodique-d-archives-parc-des-Pyrenees-1905-2006*

Gestion du patrimoine et développement : aménagement des sites patrimoniaux et naturels, travaux de réhabilitation et d'aménagement des sites, immobilier, équipement, travaux réalisés par EDF, la société hydrauliques du Midi (SHEM) et la SNCF, usage des territoires

Communication et accueil : politique de communication dans les parcs nationaux, organisation, gestion et fonctionnement du service communication du parc, actions du service de communication

Date début 1905

Date fin 2016

Niveau de description Fonds

Nombre d'unités 2252

Métrage linéaire 156,00 ml

Lieu de conservation : Archives départementales des Hautes-Pyrénées

---

Versement 1681 W[463]

Conseil général du Tarn

Sommaire

Art 1-11: parc régional du Haut-Languedoc, CPIE du pays tarnais, 1988-1993

Métrage linéaire: 1

Conditions d'accès : La consultation des documents s'effectue conformément au code du Patrimoine, art. 213-1

Lieu de conservation : Archives départementales du Tarn

[463] *Répertoire détaillé https://ressources.histoire-environnement.org/Repertoire-d-archives-detaille-conseil-general-du-Tarn-parc-regional-du-Haut*

4.1.2.2.5.15 Basse-Normandie

Versement 1738W[464]

Direction régionale de l'environnement de Basse Normandie

Sommaire

1738W 1-3 : protection de la nature : site pittoresque, richesse naturelle

1738W 4: sécheresse, Aménagement hydraulique

1738W 5-6: élimination des déchets : ordures ménagères,déchets radioactifs

1738W 7: pollution atmosphérique, nuisance urbaine, espace naturel sensible

1738W 8-16: espace naturel sensible littoral

1963-1991

Métrage linéaire: 2 ml

Conditions d'accès : La consultation des documents s'effectue conformément au code du Patrimoine, art. 213-1

Lieu de conservation : Archives départementales du Calvados

Versement 1280W[465]

Délégation régionale à l'architecture et à l'environnement de Basse-Normandie

Sommaire

Art 1-70 : Qualité de l'eau, énergie nucléaire, déchets, environnement urbain, Parc naturel régional Normandie-Maine, permis de construire, budget, 1964-1985

Métrage linéaire : 7

[464] *Répertoire détaillé https://ressources.histoire-environnement.org/Repertoire-d-archives-detaille-DIBasse-Normandie-protection-de-la-nature-1963*

[465] *Répertoire détaillé https://ressources.histoire-environnement.org/Repertoire-d-archives-detaille-DRAE-Basse-Normandie-Qualite-des-eaux-energie*

Conditions d'accès : La consultation des documents s'effectue conformément au code du Patrimoine, art. 213-1

Lieu de conservation : Archives départementales du Calvados

Versement 2015 W[466]

Parc naturel régional des marais du Cotentin et du Bessin

Sommaire

Art. 1 : création du parc (1990-1991)

Art. 2-20 : chartes et révision (1991-2010)

Art. 21-52 : organisation institutionnelle (1989-2011)

Art. 53-60 : finances et comptabilité (1989-2008)

Art. 61-63 : personnel (1989-2002)

Art. 64-98 : gestion des biens mobiliers et immobiliers (1991-2008)

Art. 99-194 : protection et gestion du patrimoine naturel (1946-2014)

Art. 195-201 : aménagement du territoire (1993-2010)

Art. 202-244 : développement économique et social (1990-2011)

Art. 245-301 : accueil et communication (1988-2013)

Métrage linéaire: 36,20

Conditions d'accès : La consultation des documents s'effectue conformément au code du Patrimoine, art. 213-1

Lieu de conservation : Archives départementales de la Manche

[466] *Répertoire détaillé https://ressources.histoire-environnement.org/Repertoire-d-archives-detaille-PNR-des-marais-du-Cotentin-et-du-Bessin*

4.1.2.2.5.16 Pays-de-la-Loire

Versement 2281W[467]

Préfecture de la Loire-Atlantique

Direction de la Coordination et du management de l'action publique

Sommaire

Classement par lieu de protection

2281 W 1-11: Sites Natura 2000

2281 W 12-13 : Parc national régional de Brière

2281 W 14-20 : Réserve naturelle du lac de Grand-lieu

2281 W 21-29 : Littoral

2281 W 30-33 : Classement de sites

2281 W 34-38 : Biotope

Dates extrêmes : 1981-2009

Conditions d'accès : La consultation des documents s'effectue conformément au code du Patrimoine, art. 213-1 à 3

Nombre d'éléments : 26 boites

Métrage linéaire : 2,60 ml

Lieu de conservation : Archives départementales de la Loire-Atlantique

[467] Répertoire détaillé https://ressources.histoire-environnement.org/Repertoire-d-archives-detaille-Prefecture-de-Loire-Atlantique-Natura-2000-1981

Versement 2124 W[468]

Direction régionale de l'environnement des Pays-de-la-Loire

Service des Ressources naturelles et paysages

Sommaire

2124 W 1-20 : suivi et coordination des schémas d'aménagement, 1982-2004

2124 W 21-37 : inventaires des zones naturelles d'intérêt écologique, faunistique et floristique (ZNIEFF), 1980-2002

2124 W 38-50 : suivi des réserves naturelles nationales (RNN), 1974-2005

2124 W 51 : Catastrophe du pétrolier Le Prestige, 2002

Dates extrêmes : 1974-2005

Conditions d'accès : La consultation des documents s'effectue conformément au code du Patrimoine, art. 213-1 à 3

Nombre d'éléments : 42 boites, 51 articles

Métrage linéaire : 5,40 ml

Lieu de conservation : Archives départementales de la Loire Atlantique

---

Versement 2342 W[469]

Direction régionale de l'environnement, de l'aménagement et du logement des Pays-de-la-Loire

Présentation du contenu

Ce versement concerne le marais poitevin et sa gestion par le syndicat mixte puis par l'État.

Mode de classement

2342 W 1-4 : statuts et labellisation du parc naturel

2342 W 5-7 : aménagement

2342 W 8-11 : mesures agro-environnementales

2342 W 12 : projets routiers

[468] Répertoire détaillé https://ressources.histoire-environnement.org/Repertoire-d-archives-detaille-Prefecture-de-Loire-Atlantique-Natura-2000-1981

[469] *Répertoire détaillé https://ressources.histoire-environnement.org/Repertoire-d-archives-detaille-DREAL-Pays-de-la-Loire-marais-poitevin-1974-2011*

2342 W 13-22 : site Natura 2000

2342 W 23-26 : plan d'actions pour le Marais poitevin

2342 W 27-28 : études

Dates extrêmes

1974-2011

Métrage linéaire : 1974-2011

Conditions d'accès : La consultation des documents s'effectue conformément au code du Patrimoine, art. 213-1 à 3

Lieu de conservation : Archives départementales de la Loire Atlantique

---

Versement 2884 W[470]

Office français de la biodiversité Loire-Atlantique

Présentation du contenu

Ce versement concerne le fonctionnement et l'activité de la brigade départementale de Loire-Atlantique du Conseil supérieur de la pêche (CSP), devenu en 2006 l'Office national de l'eau et des milieux aquatiques (ONEMA). On y trouve notamment les procès-verbaux dressés pour infraction au code de l'environnement, entre 1994 et 2009, dont le détail est conservé dans l'article 2884 W 15.

Mode de classement

2884 W 1-14 : fonctionnement

2884 W 15-57 : activités

Dates extrêmes

1977-2022

Métrage linéaire : 5 ml

Conditions d'accès : La consultation des documents s'effectue conformément au code du Patrimoine, art. 213-1 à 3

Lieu de conservation : Archives départementales de la Loire-Atlantique

[470] *Répertoire détaillé* https://ressources.histoire-environnement.org/Repertoire-d-archives-detaille-OFB-Loire-Atlantique-fonctionnement-de-l-ONEMA

4.1.2.2.5.17 Picardie

Série C[471]

Intendance de Soissons

Sommaire

Dessèchement des marais

C 42 à C 45 : 1765-1788

C 622 à C 627 : 1709-1789

Conditions d'accès : La consultation des documents s'effectue conformément au code du Patrimoine, art. 213-1

Lieu de conservation : Archives départementales de l'Aisne

Versement 2199 W[472]

Direction départementale des territoires de l'Aisne

Sommaire

Installations classées, gestion du bruit, éoliennes, **parcs naturels,** aménagement et Gestion de l'eau.

1965-2007

Conditions d'accès : La consultation des documents s'effectue conformément au code du Patrimoine, art. 213-1

Lieu de conservation : Archives départementales de l'Aisne

[471] *Répertoire détaillé https://ressources.histoire-environnement.org/Repertoire-d-archives-detaille-Intendance-de-Soissons-Dessechement-des-marais*

[472] *Répertoire détaillé https://ressources.histoire-environnement.org/Repertoire-d-archives-detaille-DDT-de-l-Aisne-Installations-classees-gestion-du*

4.1.2.2.5.18 Poitou-Charentes

Versement 2287 W[473]

Direction régionale de l'environnement de Poitou-Charentes

Service nature, sites et paysages

Sommaire

Art 1-13 : Protection et conservation des espaces naturels et des espèces, 1988-2004

Art 14-19 : Relations avec des organismes à vocation environnementale, 1991-2000

Art 20-79 : Sites et paysages, 1956-2000

Nombre d'articles : 79

Métrage linéaire : 11

Conditions d'accès : La consultation des documents s'effectue conformément au code du Patrimoine, art. 213-1 à 3

Lieu de conservation : Archives départementales de la Vienne

Versement 2027 W[474]

Préfecture de la Vienne

Sommaire

2027 W 1-2027 W 22: Mission Marais Poitevin ; Contrat de Plan Etat-région (CPER) 1980-1998

Métrage linéaire: 2,2

Conditions d'accès : La consultation des documents s'effectue conformément au code du Patrimoine, art. 213-1

Lieu de conservation : Archives départementales de la Vienne

[473] *Répertoire détaillé https://ressources.histoire-environnement.org/Repertoire-d-archives-detailles-DIREN-Poitou-Charentes-1956-2010*

[474] *Répertoire détaillé https://ressources.histoire-environnement.org/Repertoire-d-archives-detaille-Prefecture-Vienne-Mission-Marais-Poitevin-1980*

4.1.2.2.5.19 Provence-Alpes-Côte d'Azur

Versement 1348 W[475]

Parc national des Ecrins

Sommaire

Art. 1 à 78: fonctionnement, 1971-1998

Métrage linéaire: 7,50

Conditions d'accès : La consultation des documents s'effectue conformément au code du Patrimoine, art. 213-1

Lieu de conservation : Archives départementales des Hautes-Alpes

---

Versement 1705 W[476]

Parc national des Ecrins

Sommaire

Art. 1 à 11: Activités générales du parc, 1974-1997

Métrage linéaire: 1

Conditions d'accès : La consultation des documents s'effectue conformément au code du Patrimoine, art. 213-1

Lieu de conservation : Archives départementales des Hautes-Alpes

[475] *Répertoire détaillé https://ressources.histoire-environnement.org/Repertoire-d-archives-detaille-Parc-national-des-Ecrins-fonctionnement-1971*

[476] *Répertoire détaillé https://ressources.histoire-environnement.org/Repertoire-d-archives-detaille-Parc-national-des-Ecrins-fonctionnement-1974*

Versement 1762 W

Parc national des Ecrins

Sommaire

Art. 1 à 14: fonctionnement, 1921-2004

Métrage linéaire: 1

Conditions d'accès : La consultation des documents s'effectue conformément au code du Patrimoine, art. 213-1

Lieu de conservation : Archives départementales des Hautes-Alpes

---

Versement 1412 W[477]

Parc national des Ecrins

Sommaire

Art. 1 à 57: fonctionnement, 1966-1999

Métrage linéaire: 6

Conditions d'accès : La consultation des documents s'effectue conformément au code du Patrimoine, art. 213-1

Lieu de conservation : Archives départementales des Hautes-Alpes

[477] *Répertoire détaillé https://ressources.histoire-environnement.org/Repertoire-d-archives-detaille-Parc-national-des-Ecrins-fonctionnement-1966*

Versement 1687 W[478]

Parc national des Ecrins

Sommaire

Art. 1 à 28: fonctionnement, 1973-2004

Métrage linéaire: 3

Conditions d'accès : La consultation des documents s'effectue conformément au code du Patrimoine, art. 213-1

Lieu de conservation : Archives départementales des Hautes-Alpes

---

Versement 1795 W[479]

Parc national des Ecrins

Sommaire

Art. 1 à 37: fonctionnement, 1971-2009

Métrage linéaire: 4

Conditions d'accès : La consultation des documents s'effectue conformément au code du Patrimoine, art. 213-1

Lieu de conservation : Archives départementales des Hautes-Alpes

[478] *Répertoire détaillé https://ressources.histoire-environnement.org/Repertoire-d-archives-detaille-Parc-national-des-Ecrins-fonctionnement-1973*

[479] *Répertoire détaillé https://ressources.histoire-environnement.org/Repertoire-d-archives-detaille-Parc-national-des-Ecrins-fonctionnement-1971-2434*

Versement 1360 W[480]

Parc national des Ecrins

Sommaire

Art. 1 à 26: fonctionnement: budget, comptabilité, 1974-1994

Métrage linéaire: 3

Conditions d'accès : La consultation des documents s'effectue conformément au code du Patrimoine, art. 213-1

Lieu de conservation : Archives départementales des Hautes-Alpes

---

Versement 1794 W[481]

Parc national des Ecrins

Sommaire

Art. 1 à 24: fonctionnement: fiches de relevé, 1992-2001

Métrage linéaire: 4

Conditions d'accès : La consultation des documents s'effectue conformément au code du Patrimoine, art. 213-1

Lieu de conservation : Archives départementales des Hautes-Alpes

[480] *Répertoire détaillé https://ressources.histoire-environnement.org/Repertoire-d-archives-detaille-Parc-national-des-Ecrins-fonctionnement-1974-2435*

[481] *Répertoire détaillé https://ressources.histoire-environnement.org/Repertoire-d-archives-detaille-Parc-national-des-Ecrins-fonctionnement-1992*

Versement 1419 W[482]

Parc national des Ecrins

Sommaire

Art. 1 à 51: fonctionnement, 1967-2000

Métrage linéaire: 5

Conditions d'accès : La consultation des documents s'effectue conformément au code du Patrimoine, art. 213-1

Lieu de conservation : Archives départementales des Hautes-Alpes

---

Versement 1768 W[483]

Parc national des Ecrins

Sommaire

Art. 1 à 4: fonctionnement, 1976-1996

Métrage linéaire: 0,40

Conditions d'accès : La consultation des documents s'effectue conformément au code du Patrimoine, art. 213-1

Lieu de conservation : Archives départementales des Hautes-Alpes

[482] *Répertoire détaillé https://ressources.histoire-environnement.org/Repertoire-d-archives-detaille-Parc-national-des-Ecrins-fonctionnement-1967*

[483] *Répertoire détaillé https://ressources.histoire-environnement.org/Repertoire-d-archives-detaille-Parc-national-des-Ecrins-fonctionnement-1976*

Versement 1726 W[484]

Parc national des Ecrins

Sommaire

Art. 1 à 45: fonctionnement, 1974-2003

Métrage linéaire: 4,50

Conditions d'accès : La consultation des documents s'effectue conformément au code du Patrimoine, art. 213-1

Lieu de conservation : Archives départementales des Hautes-Alpes

---

Versement 173 W [485]

Préfecture des Alpes-Maritimes

Sommaire

173 W 1 à 13, 14/1 à 14/2, 15 à 715: Tourisme (1957-1979).

Affichage (1970-1981).

Carrières (1945-1980).

Installations classées : établissements dangereux ou insalubres (1919-1991).

Parcs naturels (1960-1979).

Sites et environnement (1942-1992).

1989

Métrage linéaire: 70

Conditions d'accès : La consultation des documents s'effectue conformément au code du Patrimoine, art. 213-1

Lieu de conservation : Archives départementales des Alpes-Maritimes

[484] *Répertoire détaillé https://ressources.histoire-environnement.org/Repertoire-d-archives-detaille-Parc-national-des-Ecrins-fonctionnement-1974-2439*

[485] *Répertoire détaillé https://ressources.histoire-environnement.org/Repertoire-d-archives-detaille-Prefecture-des-Alpes-Maritimes-Installations-4277*

Versement 1678 W[486]

Conseil général des Alpes-Maritimes

Sommaire

1678 W 1 à 6: : Parc national du Mercantour (1993-2000).

Loups dans les Alpes-Maritimes (1994-1999).

Parc à bisons à Saint-Auban (1997-2000).

Gestion des oliveraies dans les Alpes-Maritimes (1999-2002).

Architecture et environnement (1990-1993).

Préservation de l'environnement (1996-1999).

Modalités d'accès

Publiable sur internet

Métrage linéaire: 0,6 ml

Leu de conservation: Archives départementales des Alpes-Maritimes

[486] *Répertoire détaillé https://ressources.histoire-environnement.org/Repertoire-d-archives-detaille-Conseil-general-des-Alpes-Maritimes-espaces*

Versement 2293W[487]

Direction départementale de l'agriculture et de la forêt des Bouches-du-Rhône

Sommaire

Art 1-132 : protection des milieux naturels, aménagement foncier, aménagement forestier, défense des forêts contre l'incendie.

1949-2007

Conditions d'accès : La consultation des documents s'effectue conformément au code du Patrimoine, art. 213-1 à 3

Nombre d'articles : 132

Lieu de conservation : Archives départementales des Bouches-du-Rhône

---

Versement 3250 W[488]

Préfecture des Bouches-du-Rhône

Sommaire

3250 W 1 à 2: Arrêtés préfectoraux.

- Classement parmi les sites du département des Étangs de Saint-Blaise et forêt de Castillon (22 septembre 2020)

et arrêtés d'agréments des associations agréées de protection de l'environnement.

1977-2020

Métrage linéaire: 0.5 ml

Conditions d'accès : La consultation des documents s'effectue conformément au code du Patrimoine, art. 213-1

Lieu de conservation : Archives départementale des Bouches-du-Rhône

[487] *Répertoire détaillé https://ressources.histoire-environnement.org/Repertoire-d-archives-detaille-DDEAF13-protection-des-milieux-naturels-1949*

[488] *Répertoire détaillé https://ressources.histoire-environnement.org/Repertoire-d-archives-detaille-Prefecture-des-Bouches-du-Rhone-Arretes*

Versement 3174 W[489]

Conseil général des Bouches-du-Rhône

Sommaire

Service Gestion administrative des domaines départementaux :

Atlas des sites d'intérêt écologique de la vallée du Rhône, d'Avignon à Beaucaire, Chute de Vallabrègues ; Schéma d'aménagement de l'Europôle méditerranéen de l'Arbois ;

Album photographique "L'Arc de Trets à Berre l'Etang ».

1990 - 1997

Métrage linéaire: 0.5 ml

Conditions d'accès : La consultation des documents s'effectue conformément au code du Patrimoine, art. 213-1

Lieu de conservation : Archives départementale des Bouches-du-Rhône

---

Versement 3193 W[490]

Direction régionale de l'environnement de Provence-Alpes-Côte d'Azur

Sommaire

Art 1-108 : Aménagement hydraulique, réserves naturelles dont notamment la Camargue, 1957-2000

Métrage linéaire : 10,80 ml

Conditions d'accès : La consultation des documents s'effectue conformément au code du Patrimoine, art. 213-1 à 3

Lieu de conservation : Archives départementales des Bouches-du-Rhône

[489] *Répertoire détaillé https://ressources.histoire-environnement.org/Repertoire-d-archives-detaille-Conseil-general-des-Bouches-du-Rhone-Atlas-des*

[490] *Répertoire détaillé https://ressources.histoire-environnement.org/Repertoire-d-archives-detaille-DIREN-PACA-amenagement-des-eaux-reserves*

Versement 3188 W[491]

Direction régionale de l'industrie, de la recherche et de l'environnement de Provence-Alpes-Côte d'Azur

Sommaire

Art 1-8 : parcs naturels et suivi environnemental dont notamment la Camargue, 1986-2002

Métrage linéaire : 0,80 ml

Conditions d'accès : La consultation des documents s'effectue conformément au code du Patrimoine, art. 213-1 à 3

Lieu de conservation : Archives départementales des Bouches-du-Rhône

---

Versement 1183 W[492]

Délégation à l'aménagement du territoire et l'action régionale Provence-Alpes-Côte d'Azur

Sommaire

Art 1-158 : Mission pour la protection et l'aménagement de l'espace naturel méditerranéen. Rapports au gouvernement, commission spéciale, dossiers de la mission, études, cartes et plans.

1917-1983

Nombre d'articles : 158

Lieu de conservation : Archives départementales des Bouches-du-Rhône

Communicabilité : libre

[491] *Répertoire détaillé https://ressources.histoire-environnement.org/Repertoire-d-archives-detaille-DRIRE-PACA-parcs-naturels-et-suivi*

[492] *Répertoire détaillé https://ressources.histoire-environnement.org/Repertoire-d-archives-detaille-DATAR-PACA-protection-et-amenagement-de-l-*

Versement 130019801[493]

Parc naturel régional du Lubéron

Sommaire

130019801-4992 Enquêtes ethnobotaniques en Lubéron.

1994-1996

Information matérielle : Cassettes audio

Importance matérielle : 85 enquêtes. Durée totale : 86h 11min

Conditions d'accès : La consultation des documents s'effectue conformément au code du Patrimoine, art. 213-1

Lieu de conservation : Archives de la Maison méditerranéenne des sciences de l'homme

4.1.2.2.5.20 Rhône-Alpes

Versement 2893 W[494]

Conseil général la Drôme

Sommaire

2893 W 1-277: fonctionnement du service environnement, politique départementale d'environnement, protection et mise en valeur des espaces sensibles

1966-2007

Métrage linéaire: 9

Conditions d'accès : La consultation des documents s'effectue conformément au code du Patrimoine, art. 213-1

Lieu de conservation : Archives départementales de la Drôme

[493] *Répertoire détaillé https://ressources.histoire-environnement.org/Repertoire-d-archives-detaille-Maison-mediterraneenne-des-Sciences-de-l-homme*

[494] *Répertoire détaillé https://ressources.histoire-environnement.org/Repertoire-d-archives-detaille-Conseil-general-de-la-Drome-politique-de-l-eau*

Versement 3827 W[495]

Syndicat mixte de préfiguration du Parc naturel régional des Baronnies provençales

Sommaire

3827 W 1-81: création, fonctionnement, 1995-2016

Métrage linéaire: 8

Conditions d'accès : La consultation des documents s'effectue conformément au code du Patrimoine, art. 213-1

Lieu de conservation : Archives départementales de la Drôme

Versement 3825 W[496]

Syndicat d'aménagement des Baronnies

Sommaire

3825 W 1-257: création, fonctionnement, 1973-2007

Métrage linéaire: 25

Conditions d'accès : La consultation des documents s'effectue conformément au code du Patrimoine, art. 213-1

Lieu de conservation : Archives départementales de la Drôme

[495] *Répertoire détaillé https://ressources.histoire-environnement.org/Repertoire-d-archives-detaille-Syndicat-mixte-de-prefiguration-du-Parc-naturel*

[496] *Répertoire détaillé https://ressources.histoire-environnement.org/Repertoire-d-archives-detaille-Syndicat-d-amenagement-des-Baronnies*

Versement 3828 W[497]

Parc naturel régional des Baronnies Provençales

Sommaire

Création du PNR (**3828 W 1-10**),

Instances (**3828 W 11-12**),

Administration (**3828 W 13**),

Communication (**3828 W 14-17**),

Programmes portés par le PNR (**3828 W 18-23**),

Projets pilotés par le PNR (**3828 W 24-36**),

Projets suivis par le PNR (**3828 W 37-39**).

Métrage linéaire: 4

Conditions d'accès : La consultation des documents s'effectue conformément au code du Patrimoine, art. 213-1

Lieu de conservation : Archives départementales de la Drôme

Cote : 1322W 1-4[498]

Producteur : Parc national de la Vanoise

Sommaire
Plan de situation
Art. 1 : Enquête documentaire Denys Pradelle. 1957.
Art. 2 : Enquête publique. 1963.
Art. 3 : Plan de situation du Parc national de la Vanoise.
Art. 4 : Plan de situation des réserves naturelles.
Dates extrêmes
1957-1963

Nombre d'articles
4

[497] *Répertoire détaillé https://ressources.histoire-environnement.org/Repertoire-d-archives-detaille-Parc-Naturel-Regional-des-Baronnies-Provencales*
[498] *Répertoire détaillé https://ressources.histoire-environnement.org/Repertoire-d-archives-detaille-parc-national-de-la-Vanoise-1957-1963*

Organisme responsable de l'accès intellectuel :
Archives départementales de la Savoie

Versement 1424 W[499]

Parc national de la Savoie

Sommaire

Art. 1 à 56 : Conseils d'Administration. (1963-2001)

Art. 57 à 72 : commissions permanentes. (1963-2000)

Art. 73 à 75 : Comités scientifiques. (1964-1990)

Métrage linéaire: 7,50

Conditions d'accès : La consultation des documents s'effectue conformément au code du Patrimoine, art. 213-1

Lieu de conservation : Archives départementales de la Savoie

Versement 1722 W[500]

Parc national de la Savoie

Sommaire

Art. 1 à 6 : Fonctionnement du parc; projet de création - moyens généraux - correspondance (1957-1998).

Art. 7 à 21 : Relations extérieures: réseaux - colloques - séminaires (1961-1999).

Art. 22 à 31 : Relations avec l'Etat, les collectivités locales et les instances judiciaires (1959-1994.

Art. 32 à 35 : Relations avec les communes de la zone périphérique du parc (1964-1993).

Art. 36 à 45 : Ressources humaines: instances paritaires - concours - formation (1978-2000).

[499] *Répertoire détaillé https://ressources.histoire-environnement.org/Repertoire-d-archives-detaille-Parc-national-de-la-Savoie-fonctionnement-1963*

[500] *Répertoire détaillé https://ressources.histoire-environnement.org/Repertoire-d-archives-detaille-Parc-national-de-la-Savoie-fonctionnement-1957*

Art. 46 à 59 : Protection et gestion du patrimoine; réglementation - surveillance (1950-2002).

Art. 60 à 68 : Aménagement du territoire: routes - habitat - équipements en zone périphérique (1962-1991).

Art. 69 à 85 : Accueil et éducation du public: chasse -loisirs - aménagements d'accueil (1969-2004).

Art. 86 à 89 : Education à l'environnement: pédagogie - sensibilisation (1969-1993).

Art. 90 à 94 : Publications et communication: tourisme - dossiers d'opérations - partenariat (1963-2004).

Métrage linéaire: 9,50

Conditions d'accès : La consultation des documents s'effectue conformément au code du Patrimoine, art. 213-1

Lieu de conservation : Archives départementales de la Savoie

Versement 1057 W[501]

Direction de l'environnement et du paysage de Savoie

Sommaire

Art. 1 à 30 : Parc de la Vanoise et autres parcs (Mercantour, Pilet, Cevennes, Ecrins): informations, décisions du conseil général, association "les amis du parc", dossiers de presse., 1980-1982

Métrage linéaire: 3

Conditions d'accès : La consultation des documents s'effectue conformément au code du Patrimoine, art. 213-1

Lieu de conservation : Archives départementales de la Savoie

[501] *Répertoire détaillé https://ressources.histoire-environnement.org/Repertoire-d-archives-detaille-Parc-de-la-Vanoise-et-autres-parcs-Mercantour*

Versement 1333 W[502]

Préfecture de région Rhône-Alpes

Sommaire

1333 W 1-1333 W14: Espaces verts urbains et péri-urbains (1972) ; experts en écologie : liste (1971-1974) ; atelier régional des sites et paysages (1973-1975) ;

inventaire des richesses naturelles (1975) ;

journées environnement, organisation (1975) ;

Fonds interministériel d'intervention et d'action pour la nature et l'environnement (FIANE) (1971-1976).

Tourisme.- Aménagement de la montagne et du littoral (1971-1979) ;

Agence de l'eau Rhône Méditerranée Corse : comptes rendus du conseil d'administration (1977-1981) ;

Agence de l'eau Loire Bretagne : comptes rendus du comité de bassin et du conseil d'administration (1979-1981) ;

groupements de producteurs : arrêtés (1964-1978).

Métrage linéaire: 1,30 ml

Conditions d'accès : La consultation des documents s'effectue conformément au code du Patrimoine, art. 213-1

Lieu de conservation : Archives départementales du Rhône

Versement 1924 W[503]

Préfecture du Rhône

Sommaire

1924 W 1-1924W 24: Journées de l'arbre (1977-1981).

Commission départementale de l'environnement (1978-1980).

Commission d'étude de la répression des infractions en matière d'environnement (1979).

[502] *Répertoire détaillé https://ressources.histoire-environnement.org/Repertoire-d-archives-detaille-Prefecture-Rhone-Alpes-richesses-naturelles-1964*

[503] *Répertoire détaillé https://ressources.histoire-environnement.org/Repertoire-d-archives-detaille-Prefecture-du-Rhone-Pollution-des-eaux-du-Rhone*

Comités de bassin. Comités de l'eau. Environnement urbain : villes nouvelles, voies expresses, zones industrielles. Pollution de l'eau du Rhône (1972-1978).

Commission d'information auprès des grands équipements énergétiques. Intempéries (1983).

Comité national pour la récupération et l'élimination des déchets (1983).

Décrets d'objectifs de Qualité de l'eau, surveillance des eaux du Rhône. Campagne "Garder la France propre" : décisions du conseil général, instructions ministérielles (1974-1975).

Opération clairs chemins.

Syndicat intercommunal de traitement des ordures ménagères de l'ouest lyonnais. Importation de déchets toxiques.

Financement, subventions du ministère.

Parc régional naturel du Pilat et parc du Vercors.

Pesticides et herbicides.

Marais des Echets.

Rejets dans le milieu naturel. Recherches sur les déchets industriels. Bureau de l'environnement : chronos (1983-1984).

1972-1984

Métrage linéaire: 2.66 ml

Conditions d'accès : La consultation des documents s'effectue conformément au code du Patrimoine, art. 213-1

Lieu de conservation : Archives départementales du Rhône

4.1.2.2.5.21 Guadeloupe

Versement 1060 W[504]

Préfecture de la Guadeloupe

Sommaire

Art 1-19: pollutions, classement des sites, espaces verts, 1954-1978

Métrage linéaire: 8

[504] *Répertoire détaillé https://ressources.histoire-environnement.org/Repertoire-d-archives-detaille-Prefecture-de-la-Guadeloupe-pollutions*

Conditions d'accès : La consultation des documents s'effectue conformément au code du Patrimoine, art. 213-1

Lieu de conservation : Archives départementales de la Guadeloupe

4.1.2.2.5.22 Réunion

Versement 2063 W[505]

Conseil général de la Réunion; direction de l'environnement

Sommaire

Aménagement et valorisation des espaces naturels : investissement pour l'aménagement et notamment le suivi des subventions (projets, études, correspondance, bilan chiffré) ; dossiers de suivi des actions de valorisation des espaces.

1988-2010

Métrage linéaire 1,30 ml.

Communicabilité : librement communicable

Lieu de conservation : Archives départementales de la Réunion

4.2 Eau

4.2.1 Administration centrale

Versement F/4/1/*-F/4/1/2880[506]

Ministère : Intérieur

Sommaire

F/4/3163-F/4/3167 : subventions aux communes pour l'évacuation des eaux usées (1920-1930)

Métrage linéaire : 2

Communicabilité : librement communicable

[505] *Répertoire détaillé https://ressources.histoire-environnement.org/Repertoire-d-archives-detaille-Conseil-general-de-La-Reunion-Amenagement-et*

[506] *Répertoire détaillé https://ressources.histoire-environnement.org/Repertoire-d-archives-detaille-Administration-centrale-gestion-des-eaux-usees*

Lieu de conservation : Archives nationales

Versement F/10/1-F/10/7156[507]

Ministère : Agriculture

Sommaire

F/10/45 : Police de l'eau et curages : objets généraux, règlements d'eau, dossiers des cours d'eau 'et syndicats classés alphabétiquement par série départementale, (XIXe-XXe siècles)

F/10/2225-F/10/2290, : Subventions aux communes pour travaux d'alimentation en eau potable (série départementale) (1844-1954)

F/10/2758-F/10/3124 : Règlements d'eau (barrages et prises d'eau sur les cours d'eau) (1801-1900)

F/10/3125-F/10/3700 : Canaux d'irrigation : concessions, subventions pour travaux, contentieux, etc. (XIXe-XXe siècles)

F/10/3725-F/10/3755 : Projets d'irrigation dans les basses plaines du Rhône (1858-1919)

F/10/3777-F/10/4139 : Dessèchements et assainissements : concessions, organisation des associations syndicales, commissions spéciales, subventions, contentieux (série départementale) (XIXe-XXe siècles)

F/10/4140-F/10/4348 : endiguements : défense contre les inondations et contre mer, projets, études, subventions aux syndicats (classement départemental des cours d'eau) (XIXe-XXe siècles)

F/10/4349-F10/4362 : régime des eaux (protection et conservation des eaux, Pollution de l'eau, eaux souterraine) ; création 2de commissions, projets de lois, études techniques (1856-1951)

F/10/4374-F/10/4385 : comité d'études scientifiques : procès-verbaux des séances plénières et des séances des sections (1905-1928). Rapports (1839-1939)

F/10/4394-F/10/4404 : services de l'hydraulique et des améliorations agricoles (1848-1945). Etats des cours d'eau non-navigables ni flottables (1885-1942). Projets d'irrigation dans dans les Alpes-Maritimes et en Provence. Stations hydrauliques d'essais : Antony, Avignon, Montpellier

F/10/4405-F10/4511 : usines concédées, service des grandes forces hydrauliques, distribution et transports d'énergie électrique, électrification rurale (1897-1941)

F10/4418 : commission des force hydrauliques : études et projets des lois (1917-1921)

F10/4419-F10/4435 : comité consultatif des forces hydrauliques (1920-1936

[507] *Répertoire détaillé https://ressources.histoire-environnement.org/Repertoire-d-archives-detaille-Administration-centrale-gestion-de-l-eau*

F/10/4493-F/10/4496 : conseil supérieur de l'électricité, procès-verbaux des séances (1936-1938)

F/10/5851-F/10/5861 : dessèchements et assainissements (1815-1950)

F/10/5838-F/10/5891 : aménagements régionaux : bassin de la Durance, Gascogne, Bas Rhône et Languedoc, canal du Verdon, dessèchements et assainissements : Bouches-du-Rhône, Gironde, Niort, Pas-de-Calais et Somme. Machines agricoles (1815-1963

F/10/5929-F/10/5994 : Améliorations : plateau de Mille-vaches, landes Gascogne, Crau et marais de Fos, Bas Rhône et Languedoc (1883-1959). Travaux hydrauliques, canal du Midi, usines (1880-1946). Electrification (1908-1954). Subventions (1935-1946)

Métrage linéaire : 192

Communicabilité : librement communicable

Lieu de conservation : Archives nationales

Versement 20200210[508]

Ministère: Agriculture

Direction: Aménagement

Service de l'hydraulique

Sommaire

L'aménagement hydraulique en France entre 1881 et 2001

Art 1-354: Coordination des projets d'**aménagements hydrauliques, 1900-1997**

Art 355-597: Aménagements de retenue d'eau, 1928-1998

Art 598-935: Aménagements de production, 1885-2002

Art 936-1354: Aménagements d'acheminement de l'eau, 1866-1996

Art 1355-1360: Ponts de franchissement des **cours d'eau, 1948-1992**

Métrage linéaire: 146

Conditions d'accès : La consultation des documents s'effectue conformément au code du Patrimoine, art. 213-1

Lieu de conservation : **Archives nationales**

[508] *Répertoire détaillé https://ressources.histoire-environnement.org/Repertoire-d-archives-detaille-Administration-centrale-L-Amenagement*

Versement 19780214[509]

Ministère : Agriculture
Direction : Aménagement

Sommaire
Génie rural et hydraulique agricole, 1921-1966
Art 1-9 : Minutier du directeur général du génie rural et de l'hydraulique agricole, 1953-1956 et de certains bureaux chargés des affaires générales, 1957-1964
Art 10-19 : Budget, préparation, 1956-1960
Art 20-39 : Personnel. Affectation, mutation, avancement, fin de fonction, Service National, 1936-1953 ; concours, 1924-1956 personnel du service de la reconstitution foncière dans les régions libérées (rattaché au génie rural en 1928) ; comité technique paritaire, 1948-1967 ; rapports d'activité et d'inspection des services départementaux du génie rural, 1957-1964
Art 40-45 : Centre de recherches et d'expérimentation du génie rural, centres d'Antony et Vergieres (Bouches-du-Rhône) : Création, travaux, équipement, budget, etc., 1945-1965
Art 45-46 : Ecole Nationale du Génie Rural et Ecole Nationale des Travaux Ruraux et des Techniques Sanitaires : Documentation, travaux, etc., 1921-1932, 1945-1965
Art 47-125 : Cotes vacantes
Art 126-205 : Electrification rurale : Subventions : Bordereaux récapitulatifs, 1934-1953 (126-128) ; dossiers, programme 1948-1955 (par département) (129-205)
Art 206-292. Assainissement et aménagement de villages : Subventions aux communes (par département), 1950-1955 (206-267), 1956-1962 (268-292)
Art 293-308 : Fonds National des Adductions d'Eau : Budget et comptabilité, 1956-1966
Art 309-319 : Equipement rural, subventions : Etats récapitulatifs, attribution, etc., 1934-1956
Art 320-359. Aides aux industries agricoles et alimentaires : Prêts de productivité ou de conversion : Dossier général, 1954-1960 (320) ; dossiers des entreprises par années et par département, 1957-1960 (321-327) ; enquête de l'inspection des finances sur les conditions de financement des investissements des IAA, 1962-1963 (338) ; primes d'équipement et prêts de conversion, programme 1963-1965 (par département) (339-359)
Art 360-408 : Programme d'investissements agricoles : Etablissement des programmes 1960 (364-365) et 1961-1963 (366-370) (classement par secteurs d'investissement) ; correspondance et rapports généraux (par département), 1957-1963 ; programme triennal 1961-1963 : Notification, correspondance, bordereaux récapitulatifs (par département) ; divers, 1960-1965 (407-408)
Art 409-452 : Comptabilité des crédits d'équipement (par année et par département), 1968-1970 (409-449) ; divers, 1962-1970 (450-452)
Art 453-502 : Travaux hydrauliques : Subventions : Divers, 1946-1965 (453-454) ; dossiers classés par département, 1952-1958. Ain à Var (455-502)

[509] *Répertoire détaillé https://ressources.histoire-environnement.org/Repertoire-d-archives-detaille-Genie-rural-et-hydraulique-agricole-1921-1966*

Nombre d'articles : 424
Métrage linéaire : 141 ml
Communicabilité : libre
Lieu de conservation : Archives nationales

Versement 19910599[510]

Ministère : Agriculture
Direction : Aménagement

Sommaire
Art 1-8 (15 SH) : Circulaires relatives à l'hydraulique, 1941-1967

Nombre d'articles : 8
Métrage linéaire : 3 ml
Communicabilité : libre
Lieu de conservation : Archives nationales

Versement 19910848[511]

Ministère: Agriculture

Direction : Aménagement

Sommaire

Archives de la tutelle de la Compagnie nationale d'aménagement de la région du Bas-Rhône et du Languedoc, 1938-1981.

Art 1-3 : Conseil d'administration, Assemblée générale, comité financier, 1962-1975.

Art 4 : Concession, statuts et modifications, 1955-1978.

Art 5 : Personnel, 1954-1973.

Art 6-12 : Budget, comptabilité, financement, 1955-1979.

Art 13-16. Aménagement du Bas-Rhône-Languedoc, 1938-1975.

[510] *Répertoire détaillé https://ressources.histoire-environnement.org/Repertoire-d-archives-detaille-Circulaires-relatives-a-l-hydraulique-1941-1967*
[511] *Répertoire détaillé https://ressources.histoire-environnement.org/Repertoire-d-archives-detaille-Administration-centrale-Amenagement-hydraulique-2363*

Art 17-23. Aménagement du Lauragais-audois, 1959-1978.

Art 24-27 : Contentieux, 1961-1977.

Art 28-30 : Études et dossiers techniques, 1965-1981.

Art 31 : Viticulture, 1960-1972.

Métrage linéaire: 10

Conditions d'accès : La consultation des documents s'effectue conformément au code du Patrimoine, art. 213-1

Lieu de conservation : Archives nationales

Versement : 19920075[512]

Ministère : Agriculture
Direction : Aménagement

Sommaire
Art 1-3 : Comité national de l'eau : Composition, procès-verbaux, 1964-1978.
Art 4-7 : Comités techniques de l'eau. Affaires générales, procès-verbaux, 1962-1968.
Art 5-12 : Commission de l'eau : Procès-verbaux, projets de loi, rapport, 1959-1966.
Art 13 : Comité consultatif interdépartemental pour l'étude de l'eau : Généralités, procès-verbaux, 1962-1966.

Nombre d'articles : 13
Métrage linéaire : 4 ml
Communicabilité : libre
Lieu de conservation : Archives nationales

[512] *Répertoire détaillé https://ressources.histoire-environnement.org/Repertoire-d-archives-detaille-Comite-national-de-l-eau-1959-1978*

Versement 19910530[513]

Ministère : Agriculture
Direction : Aménagement

Sommaire
Archives relatives à l'Aménagement hydraulique (1968-1979).
Art. 1-22 : tutelle des agences financières de bassin : comptes rendus de réunions des conseils d'administration, préparation de budgets, études réalisées par l'Agence financière de bassin Seine-Normandie (1968-1974).
Art. 23-25 : comptes rendus d'activités des services régionaux d'Aménagement hydraulique (1973-1979).

Nombre d'articles : 25
Métrage linéaire : 8 ml
Communicabilité : libre
Lieu de conservation : Archives nationales

Versement 19920060[514]

Ministère : Agriculture
Direction : Aménagement

Sommaire
Art. 1-30 (45 DIAME) : agences de bassin : dossiers de séances (1975-1979).
Art. 27 [manquant] : Mission déléguée de bassin (22 mars-12 décembre 1977), comité de bassin (31 janvier-4 juillet 1077), Conseil d'administration (31 janvier, 26 avril, 4 juillet, 26 septembre, 17 novembre 1977), généralités Agence financière de bassin.

Nombre d'article : 29
Métrage linéaire : 10 ml
Communicabilité : libre
Lieu de conservation : Archives nationales

[513] *Répertoire détaillé https://ressources.histoire-environnement.org/Repertoire-d-archives-detaille-amenagement-des-eaux-1968-1979*
[514] *Répertoire détaillé https://ressources.histoire-environnement.org/Repertoire-d-archives-detaille-agences-de-bassin-1975-1979*

Versement 20143400[515]

Ministère: Agriculture et pêche

Direction générale: Alimentation

Sous-direction: Qualité et Protection des espèces végétales

Sommaire

Art 1-13: Programmes d'action en faveur de la réduction de la pollution par les produits phytosanitaires.1993-2008

Art 14-17: Comités interministériels., 1995-2007

Art 18'20: Projets réglementaires interministériels., 2004-2007

Métrage linéaire: 14,26

Conditions d'accès : La consultation des documents s'effectue conformément au code du Patrimoine, art. 213-1

Lieu de conservation : Archives nationales

Versement : 20180172[516]

Ministère : Agriculture
Direction : Aménagement

Sommaire
Archives du Fonds national pour le développement des adductions d'eau (FNDAE)
Art 1-2 : Politique d'orientation, 1987-1994
Art 4-38 : Gestion financière, 1980-1996
Art 49-97 : Gestion financière. 1978-1996
Art 98-108 : Financement des investissements des communes rurales relatifs à l'eau et à l'assainissement, 2001-2005

Nombre d'articles : 108
Métrage linéaire : 19 ml

[515] *Répertoire détaillé https://ressources.histoire-environnement.org/Repertoire-d-archives-detaille-Administration-centrale-Qualite-de-l-eau-1995*
[516] *Répertoire détaillé https://ressources.histoire-environnement.org/Repertoire-d-archives-detaille-Fonds-national-pour-le-developpement-des*

Conditions d'accès : librement communicable selon les articles L.213-1 à L.213-7 du Code du patrimoine.
Lieu de conservation : Archives nationales

Versement 19910560[517]

Ministère : Agriculture
Direction : Aménagement

Sommaire
Archives du bureau des affaires générales, réglementation, 1919-1976.
Art 1-14. Aménagement hydraulique. Dossiers de principe, 1919-1970.
Art 15-18. Affaires diverses : Organisation des services régionaux de l'Aménagement hydraulique, réunions avec la direction des forêts, 1918-1970

Nombre d'articles : 18
Métrage linéaire : 6 ml
Communicabilité : libre
Lieu de conservation : Archives nationales

Versement 19910633[518]

Ministère : Agriculture
Direction : Aménagement

Sommaire
Archives de la section technique centrale de l'Aménagement hydraulique, puis du bureau d'études techniques du service de l'hydraulique, 1943-1980.
Art 1-11 : Préparation des 5e et 6e plans, 1964-1973.
Art 12 : Inondation de 1957, 1957-1958.
Art 13-18 : Sécheresse de 1976 : Instructions, études, correspondance des services régionaux de l'Aménagement hydraulique, 1976-1977.
Art 19-34 : Études régionales, études techniques, affaires diverses (météorologie, pédologie), 1943-1980.
Art 35-47 : Participation à des colloques ou des conférences internationales organisés par

[517] *Répertoire détaillé https://ressources.histoire-environnement.org/Repertoire-d-archives-detaille-amenagement-des-eaux-1919-1976*
[518] *Répertoire détaillé https://ressources.histoire-environnement.org/Repertoire-d-archives-detaille-amenagement-des-eaux-1943-1980*

l'UNESCO, la FAO, l'Organisation Météorologique Mondiale, la commission économique pour l'Asie et l'extrême orient, le conseil de l'Europe, 1958-1973.
Art 48-54. Archives de Roland Darves-Bornoz, chef de la section technique centrale de l'Aménagement hydraulique : Missions à l'étranger, cours professes à l'École Nationale du Génie Rural des Eaux et des Forêts, congrès de la fédération française d'économie montagnarde, 1956-1964

Nombre d'articles : 54
Métrage linéaire : 18 ml
Communicabilité : libre
Libre de conservation : Archives nationales

Versement 19910551[519]

Ministère : Agriculture
Direction : Aménagement

Sommaire
Art 1-8 (12 SH) : Étude de l'aménagement du bassin de la Loire : Travaux de la Commission interministérielle ad hoc, études diverses, 1961-1967

Nombre d'articles : 8
Métrage linéaire : 3 ml
Communicabilité : libre
Lieu de conservation : Archives nationales

Versement 20080048[520]

Ministère : Écologie et développement durable

Direction : Eau

Sommaire

Art 1-8 : chronos courrier, notes des sous-directeurs et chargés de mission, 1978-1983

Art 9-10 : activités de la direction, 1988-1993

[519] *Répertoire détaillé https://ressources.histoire-environnement.org/Repertoire-d-archives-detaille-bassin-de-la-Loire-1961-1967*
[520] *Répertoire détaillé https://ressources.histoire-environnement.org/Repertoire-d-archives-detaille-Administration-centrale-activites-de-la*

Art 10 (suite)-12 : droit de l'eau, 1977-1988

Art 12 (suite)-16 : coût de l'eau, 1967-1991

Art 16 (suite)-17 : normalisation, 1971-1993

Art 17 (suite)-20 : traitement de l'eau, assainissement, 1969-1992

Art 20 (suite)-25 : pollutions maritimes : protection du littoral français, prévention des pollutions marines par le nucléaire, pollution par accidents maritimes, plan POLMAR, incinération en mer, 1971-1993

Art 26-27 : Prévention des pollutions marines : documentation hors format : thermographies aériennes Institut géographique national (IGN) le long du littoral français, 1975-1976

Conditions d'accès : La consultation des documents s'effectue conformément au code du Patrimoine, art. 213-1 à 3

Nombre d'articles : 27

Métrage linéaire : 8.00 ml (25 dimabs et 2 hors format)

Lieu de conservation : Archives nationales

Versement 20050529[521]

Ministère : Écologie et développement durable

Direction : Eau

Sous-direction: Mission du système d'information sur l'eau

Sommaire

Art 1-6 : Réseau national des données sur l'eau : comptes rendus de groupe de travail, études, 1975-2003

Art 7-9 : Banques de données : présentation, évolutions, 1988-2001

Art 10 : Normalisation, certification, codification : comptes rendus de réunions, rapports 1980-1997

Conditions d'accès : La consultation des documents s'effectue conformément au code du Patrimoine, art. 213-1 à 3

Nombre d'articles : 10

[521] *Répertoire détaillé https://ressources.histoire-environnement.org/Repertoire-d-archives-detaille-Administration-centrale-Reseau-national-des*

Métrage linéaire : 1 ml

Lieu de conservation : Archives nationales

Versement 20070065[522]

Ministère : Écologie et développement durable

Direction : Eau

Sommaire

Art 1-5 : Instances nationales : comités, hauts conseils, 1974-2001

Art 6-9 : Législation, loi sur l'eau, 1977-2003

Art 10-31 : Pêche : législation, pisciculture, qualité de l'eau au lac Léman, 1920-2003

Art 32-43 : Orientations générales, programmes, bilans, actions des agences de l'eau, 1971-2003

Art 44-48 : Réglementation des cours d'eau, prises d'eau, chutes, barrages, 1930-1995

Art 49-70 : Annonce des crues : outils, fonctionnement des services des annonces des crues, gestion des cours d'eau, prévision des crues, 1861-2001

Art 71-76 : Hydroélectricité, centrales nucléaires, 1975-2004

Art 77-102 : Toxicité de l'eau : normes, méthodes, techniques, actions pour la qualité de l'eau, colloques, 1971-2004

Art 103-112 : Assainissement, Pollution d'origine agricole, sites et sols pollués, 1959-2001

Art 126-132 : Assainissement dans les DOM-TOM, 1989-2004

Art 113-121 : Délégation du service public dans le domaine de l'eau et de l'assainissement, 1979-2004

Art 122-125 : Consommation – économie d'eau, 1987-2003

Art 133-136 : Coopération internationale dans le domaine de l'eau, 1972-1992

Art 137-161 : Infrastructures routières et ferroviaires, Pollution de l'eau, 1982-2000

Art 162-165 : Financement de travaux dans le domaine de l'eau, 1975-2000

Art 166-172 : Mise en œuvre d'une politique de l'emploi dans le domaine de l'eau, 1993-2002

Nombre d'articles : 172

[522] *Répertoire détaillé https://ressources.histoire-environnement.org/Repertoire-d-archives-detaille-Administration-centrale-legislation-sur-l-eau-1311*

Métrage linéaire : 19 ml

Conditions d'accès : La consultation des documents s'effectue conformément au code du Patrimoine, art. 213-1 à 3

Lieu de conservation : Archives nationales

Versement 20160123[523]

Ministère : Agriculture

Direction : Aménagement

Sous-direction: Eau et équipements publics

Sommaire

Art 1-6 : Réglementation, 1967-1969

Art 7-35 : Aménagement des équipements hydrauliques, 1954-1998

Art 36-40 : Établissements publics et associations professionnelles, 1964-1998

Art 41 : Activités du bureau de l'hydraulique agricole et des grands ouvrages, 1990-1998

Conditions d'accès : La consultation des documents s'effectue conformément au code du Patrimoine, art. 213-1 à 3

Nombre d'articles : 41

Métrage linéaire : 1 ml

Lieu de conservation : Archives nationales

[523] *Répertoire détaillé https://ressources.histoire-environnement.org/Repertoire-d-archives-detaille-Politique-de-l-eau-et-a-l-amenagement-des*

Versement 20110241[524]

Ministère : Agriculture

Direction : Aménagement

Service : Hydraulique

Sommaire

Art 1-4 : Organisation administrative, 1909-1989

Art 5-10 : Organes consultatifs et associations, 1958-1989

Art 11-17 : Législation et réglementation, 1845-1987

Art 18-37: Affaires juridiques, 1912-2002

Art 38-31 : Activités scientifiques, 1955-1994

Conditions d'accès : La consultation des documents s'effectue conformément au code du Patrimoine, art. 213-1 à 3

Nombre d'articles : 31

Métrage linéaire : 1 ml

Lieu de conservation : Archives nationales

Versement 19910714[525]

Ministère : Agriculture

Service : Hydraulique

Sous-direction: Aménagement hydraulique

Sommaire

Archives du bureau Législation et Police de l'eau du service de l'Hydraulique : notes, études, correspondance, textes et projets de textes réglementaires (1852-1984).

Art. 1-3 : organisation du service de l'Hydraulique (1941-1980).

Art. 4-60 : élaboration ou application de textes législatifs ou réglementaires (1936-1981).

[524] *Répertoire détaillé https://ressources.histoire-environnement.org/Repertoire-d-archives-detaille-hydraulique-agricole-et-grands-ouvrages-1845*

[525] *Répertoire détaillé https://ressources.histoire-environnement.org/Repertoire-d-archives-detaille-Administration-centrale-Gestion-des-eaux-1244*

Art. 61-75 : commissions et organismes : correspondance, comptes rendus (1923-1984).

Art. 61-66 : Conseil supérieur de la pêche (1950-1984).

Art. 67-71 : Secrétariat permanent pour l'étude des problèmes de l'eau (1961-1975).

Art. 72-75 : autres organismes (1923-1981).

Art. 76-101 : problèmes généraux relatifs à l'eau (1903-1981).

Art. 76-78 : affaires générales et structurelles (1958-1978).

Art. 79-80 : ressources hydrauliques, hydrologie (1960-1976).

Art. 81-96 : Pollution de l'eau (1903-1981).

Art. 97-98 : eaux souterraines (1948-1980).

Art. 99-100 : carrières, alluvions (1965-1979).

Art. 101 : eau potable (1946-1979).

Art. 102-134 : Police de l'eau (1866-1984). Art. 102-104 : affaires générales (1948-1982).

Art. 105-106 : Coordination interministérielle (1963-1980).

Art. 107 : frais de police et de surveillance (1941-1964).

Art. 108-109 : infractions (1951-1984).

Art. 110-111 : classement des cours d'eau (1950-1976).

Art. 112-115 : entretien (1946-1981).

Art. 116 : inondations (1945-1978).

Art. 117-120 : usage des eaux (1932-1982).

Art. 121 : usines autorisées (1920-1982).

Art. 122-127 : barrages (1927-1980).

Art. 128-131 : pêche, navigation, loisirs (1866-1979).

Art. 132-134 : affaires diverses (1926-1980).

Art. 135-147 : hydraulique (1865-1980).

Art. 135-138 : affaires générales (1865-1980).

Art. 139 : études (1947-1967).

Art. 140-141 : planification (1948-1968).

Art. 142-143 : associations, syndicats et sociétés (1949-1974).

Art. 144-147 : travaux, drainage, irrigation (1878-1975).

Art. 148-159 : pelurier (1964-1983).

Art. 160-211 : dossiers d'affaires par département (1852-1983).

Art. 160-166 : pollution (1942-1978).

Art. 167-176 : eau potable (1933-1981).

Art. 177-181 : canaux (1951-1980).

Art. 182-183 : vallées submersibles (1947-1977).

Art. 184-186 : barrages (1962-1978).

Art. 187-211 : affaires diverses (1852-1983).

Conditions d'accès : La consultation des documents s'effectue conformément au code du Patrimoine, art. 213-1 à 3

Nombre d'articles : 211

Métrage linéaire : 21 ml

Lieu de conservation : Archives nationales

Versement 19830615[526]

Ministère : Agriculture

Service : Hydraulique

Sous-direction: Aménagement hydraulique

Sommaire

Bureau d'études techniques du service de l'hydraulique (BETSH) : pelurier, 1969-1977

Le BETSH succède vers 1970 aux sections techniques centrales de l'Aménagement hydraulique et des travaux hydrauliques. En 1976-1977, le BETSH est supprimé en tant que tel et intégré aux deux nouvelles sous-directions du service de l'hydraulique.

Sommaire

Art 1-6 (9 SH) : Pelurier du bureau d'études techniques du service de l'hydraulique, 1969-1977.

Conditions d'accès : La consultation des documents s'effectue conformément au code du Patrimoine, art. 213-1 à 3

Nombre d'articles : 6

Métrage linéaire : 2 ml

Lieu de conservation : Archives nationales

Versement 20150191[527]

[526] *Répertoire détaillé https://ressources.histoire-environnement.org/Repertoire-d-archives-detaille-amenagement-hydraulique-1969-1977*

Ministère : Agriculture

Service : Hydraulique

Sous-direction: Aménagement hydraulique

Sommaire

Textes réglementaires et actes administratifs relatifs à l'hydraulique agricole et à l'aménagement rural et de forêts.

Art 1-2 : Direction de l'hydraulique et des améliorations agricoles, 1884-1910.

Art 3-4 : Direction générale des eaux et forêts,1923-1930.

Art 5-7 : Direction des eaux et du génie rural (1930-1942) puis Direction générale du génie rural et de l'hydraulique agricole (1942-1965)

Art 8-9 : Direction générale de l'espace rural (1965-1966), Direction des aménagements ruraux (1966-1970), Direction de l'aménagement rural et des structures (1970-1976) puis Direction de l'aménagement (1977-1987)

Art 10 : Direction de l'espace rural et de la forêt, 1988-1991

Conditions d'accès : La consultation des documents s'effectue conformément au code du Patrimoine, art. 213-1 à 3

Nombre d'articles : 10

Métrage linéaire : 1 ml

Lieu de conservation : Archives nationales

[527] *Répertoire détaillé https://ressources.histoire-environnement.org/Repertoire-d-archives-detaille-reglementation-relative-a-l-hydraulique-agricole*

Versement 19810041[528]

Ministère : Agriculture

Service : Hydraulique

Sous-direction: Aménagement hydraulique

Sommaire

Art 1-24, 27-33 et 85-100 (1 SH). Association française pour l'étude de l'irrigation et du drainage (AFEID) : Correspondance, circulaires aux adhérents et membres du bureau ; journées d'études, 1953-1977.

Art 34-84 (1 SH) : Commission internationale de l'irrigation et du drainage (CIID) : Correspondance, conseils exécutifs, congrès et colloques internationaux, 1951-1978.

Art 25-26 : Cotes vacantes

Conditions d'accès : La consultation des documents s'effectue conformément au code du Patrimoine, art. 213-1 à 3

Nombre d'articles : 84

Métrage linéaire : 9 ml

Lieu de conservation : Archives nationales

Versement 20150412[529]

Ministère : Agriculture

Service : Hydraulique

Sous-direction: Aménagement hydraulique

Sommaire

Archives du bureau des sols et des systèmes agraires (1982-1987), du bureau des dols et du bureau de l'agriculture et des ressources naturelles (1987-193), du bureau de l'agronomie, des ressources naturelles et des sols (1994-1995)

Art 1-22 : Relance agronomique, 1982-1991.

528 *Répertoire détaillé https://ressources.histoire-environnement.org/Repertoire-d-archives-detaille-irrigation-et-drainage-1951-1978*

529 *Répertoire détaillé https://ressources.histoire-environnement.org/Repertoire-d-archives-detaille-agriculture-et-ressources-naturelles-1982-995*

Art 23-25 : Comité d'orientation pour la réduction de la Pollution de l'eau par les nitrates et les phosphates et les produits phytosanitaires provenant des activités agricoles (CORPEN), 1984-1994

Art 26 : Conseil supérieur de la météorologie, 1992-1995

Conditions d'accès : La consultation des documents s'effectue conformément au code du Patrimoine, art. 213-1 à 3

Nombre d'articles : 26

Métrage linéaire : 1,70 ml

Lieu de conservation : Archives nationales

Versement 19830614[530]

Ministère : Agriculture

Service : Hydraulique

Sous-direction: Aménagement hydraulique

Sommaire

Art 1-5 (5 SH) : Pelurier bureau Aménagement hydraulique, (H 13 puis H 3), 1966-1970 ; devenu bureau Aménagement hydraulique des rivières et des bassins (SH 12), 1971-1976 ; puis bureau coordination pour les problèmes de l'eau (AE 3 puis AE 2), 1977-1979

Conditions d'accès : La consultation des documents s'effectue conformément au code du Patrimoine, art. 213-1 à 3

Nombre d'articles : 5

Métrage linéaire : 2 ml

Lieu de conservation : Archives nationales

[530] *Répertoire détaillé https://ressources.histoire-environnement.org/Repertoire-d-archives-detaille-amenagement-des-eaux-1966-1979*

Versement 19920248[531]

Ministère : Agriculture

Service : Hydraulique

Sous-direction: Aménagement hydraulique

Sommaire

Art 1-47 (17 SH) : Dossiers de travaux hydrauliques : Notes, correspondance, dossiers de demandes de subvention, plans, classement régional, 1957-1984.

Conditions d'accès : La consultation des documents s'effectue conformément au code du Patrimoine, art. 213-1 à 3

Nombre d'articles : 47

Métrage linéaire : 15 ml

Lieu de conservation : Archives nationales

Versement 19950536[532]

Ministère : Environnement

Direction : Prévention des pollutions et des nuisances

Sommaire

Art 1-11 : Mission interministérielle de l'eau : dossiers des réunions, 1968-1982

Art 12-20 : Agences de bassin : comptes-rendus de réunions, correspondance, rapports, 1969-1987

Art 20-24 : Groupes de travail, dossiers soumis au Comité interministériel d'action pour la nature et l'environnement (CIANE), plan d'assainissement du littoral ouest, études, 1970-1983

Conditions d'accès : La consultation des documents s'effectue conformément au code du Patrimoine, art. 213-1 à 3

[531] *Répertoire détaillé https://ressources.histoire-environnement.org/Repertoire-d-archives-detaille-travaux-hydrauliques-1957-1984*

[532] *Répertoire détaillé https://ressources.histoire-environnement.org/Repertoire-d-archives-detaille-Administration-centrale-mission-1252*

Nombre d'articles : 24

Métrage linéaire : 2 ml

Lieu de conservation : Archives nationales

Versement 20080049[533]

Ministère : Écologie et développement durable

Direction : Eau

Sous-direction : Mission internationale

Sommaire

Art. 1-6 : colloques internationaux, 1976-1992

Art. 6 (suite)-13 : institutions internationales, 1964-1993

Art. 14-16 : organismes, comités internationaux, 1972-1993

Art. 17-20 : coopération internationale, classement par continent, 1972-1993

Art. 20 (suite)-25 : coopération internationale, classement par pays, 1967-1993

Art. 26 : pollutions dues à des accidents maritimes dans le monde, 1975-1993

Art. 26 (suite)-27 : Commission internationale pour la protection des eaux du Léman (CIPEL), 1972-1982

Conditions d'accès : La consultation des documents s'effectue conformément au code du Patrimoine, art. 213-1 à 3

Nombre d'articles : 27

Métrage linéaire : 9.00 ml (27 dimabs)

Lieu de conservation Archives nationales

[533] *Répertoire détaillé https://ressources.histoire-environnement.org/Repertoire-d-archives-detaille-Administration-centrale-affaires-internationales-1256*

Versement n° 20150740[534]

Ministère : Écologie , développement durable et énergie

Direction : Eau

Sommaire

Art 1-17 : Débat national sur la politique de l'eau, 1998-2005

Art 18-39 : Actions internationales, 1995-2008

Conditions d'accès : La consultation des documents s'effectue conformément au code du Patrimoine, art. 213-1 à 3

Nombre d'articles : 39

Métrage linéaire : 4 ml (13 dimabs)

Lieu de conservation : Archives nationales

Versement n° 20150689[535]

Ministère : Environnement

Direction : Eau

Sommaire

Art 1-38 : Avis juridiques sur l'élaboration de textes réglementaires et législatifs, 1964-2008

Art 39-48 : Conseil national de l'eau (CNE) et Mission interministérielle de l'eau (MIE), 2000-2004

Conditions d'accès : La consultation des documents s'effectue conformément au code du Patrimoine, art. 213-1 à 3

Nombre d'articles : 48

Métrage linéaire : 4 ml (14 dimabs)

Lieu de conservation : Archives nationales

534 *Répertoire détaillé https://ressources.histoire-environnement.org/Repertoire-d-archives-detaille-Administration-centrale-Debats-nationaux-et*

535 *Répertoire détaillé https://ressources.histoire-environnement.org/Repertoire-d-archives-detaille-administration-centrale-Legislation-sur-l-eau*

Versement 19950535[536]

Ministère : Environnement

Direction : Eau

Sommaire

Art 1-3 : Comité national de l'eau : constitution, comptes rendus, 1965-1980

Art 4 : Comptes rendus du Conseil supérieur d'hygiène publique (CSHP), 1973-1974 ; centrales nucléaires, lacs, 1971-1975

Conditions d'accès : La consultation des documents s'effectue conformément au code du Patrimoine, art. 213-1 à 3

Nombre d'articles : 4

Métrage linéaire : 1 ml

Lieu de conservation : Archives nationales

Versement 20080431[537]

Ministère : Aménagement du territoire et environnement

Direction : Eau

Sous-direction : Coordination et réglementation de l'eau

Sommaire

Art 1 : législation, 1968-1987

Art. 1 (suite)-10 : contentieux (classement par agence de bassin), 1972-1997

Art. 10 (suite) : enquête sur une source de surface en Seine-et-Marne, 1970-1973

[536] *Répertoire détaillé https://ressources.histoire-environnement.org/Repertoire-d-archives-detaille-Administration-centrale-Comite-national-de-l-eau*

[537] *Répertoire détaillé https://ressources.histoire-environnement.org/Repertoire-d-archives-detaille-Administration-centrale-eau-legislation*

Conditions d'accès : La consultation des documents s'effectue conformément au code du Patrimoine, art. 213-1 à 3.

Nombre d'articles : 10

Métrage linéaire : 3.00 ml (10 dimabs)

Lieu de conservation : Archives nationales

Versement n° 20150688[538]

Ministère : Environnement

Direction : Eau

Sommaire

Art 1-31 : Fonctionnement, gestion et activités de la direction de l'eau et des agences de l'eau, 1980-2008

Art 32-50 : Comités de bassins et conseils d'administration des agences de l'eau, 1974-2008

Art 51-68 : Programmes d'intervention des agences de l'eau, 1993-2007

Art 69-79 : Contrat de performance et contrats d'objectif, 2000-2004

Art 80-86 : Intervention de l'Inspection générale de l'environnement (IGE), 2001-2007

Art 87-93 : Contrôle des activités des agences de l'eau par la Cour des comptes, 1994-2005

Art 94-111 : Emplois et gestion du personnel des agences de l'eau, 1978-2008

Conditions d'accès : La consultation des documents s'effectue conformément au code du Patrimoine, art. 213-1 à 3

Nombre d'articles : 11

Métrage linéaire : 11 ml (37dimabs)

Lieu de conservation : Archives nationales

[538] *Répertoire détaillé https://ressources.histoire-environnement.org/Repertoire-d-archives-detaille-administration-centrale-Tutelle-des-agences-de-l*

Versement 20080068[539]

Ministère : Écologie et développement durable

Direction : Eau

Sommaire

Études

Art. 1 : littoral, 1978-1997

Art. 1 (suite)-4 : eaux de baignade, 1984-1996

Art. 4 (suite) : « Pavillon Bleu Europe » , 1987-1995

Art. 4 (suite)-6 : qualité de l'eau, 1982-1988

Art. 6 (suite) : pollution de l'eau , 1985-1986

Art. 6 (suite) : assainissement, 1978-1994

Art. 7 : eaux souterraines, sécheresse, la Loire, politique de l'eau, 1979-1995

Conditions d'accès : La consultation des documents s'effectue conformément au code du Patrimoine, art. 213-1 à 3

Nombre d'articles : 7

Métrage linéaire : 2.00 ml (7 dimabs**)**

Lieu de conservation : Archives nationales

Versement 20080440[540]

Ministère : Écologie et développement durable

Direction : Eau

Sous-direction : Environnement aquatique et pêche

Sommaire

Art 1-15 : Cours d'eau : hydrologie, hydrométrie, classement, annonce des crues, 1977-1999

[539] *Répertoire détaillé https://ressources.histoire-environnement.org/Repertoire-d-archives-detaille-Administration-centrale-etudes-concernant-l-eau*

[540] *Répertoire détaillé https://ressources.histoire-environnement.org/Repertoire-d-archives-detaille-Administration-centrale-cours-d-eau-lacs-peche*

Art 15 (suite)-17 : Lacs et plans d'eau : inventaire, typologie, lac Léman, lac du Bourget, lacs de montagne, 1971-1991

Art 17 (suite)-24 : Pêche : généralités, réglementation, contentieux, 1896-1992

Art 24 (suite)-26 : Protection des poissons : poissons migrateurs, création de réserves nationales de pêche, pisciculture, élevage, 1976-1992

Art 26 (suite)-28 : Conférences, colloques, 1985-1998

Conditions d'accès : La consultation des documents s'effectue conformément au code du Patrimoine, art. 213-1 à 3

Nombre d'articles : 28

Métrage linéaire : 9.00 ml (28 dimabs)

Lieu de conservation : Archives nationales

Versement 20050526[541]

Ministère : Écologie et développement durable

Direction : Eau

Sous-direction : Environnement aquatique et pêche

Sommaire

Art 1-6 : Poissons migrateurs : plans migrateurs, contrats de plan État région, aménagement d'une passe à poissons dans la Garonne, remontée du saumon (1922-1925), cartes piscicoles (1927-1978), restauration de l'esturgeon (1963-1987), rapports et études (1986-1998), 1922-1998

Art 7 : Schémas départementaux de vocation piscicole (SDVP) : actualisation, guides méthodologiques (1983-1995), études (1992-1994)

Art 8-26 : SDVP par département : synthèse, rapport, cartes, 1982-2001

Conditions d'accès : La consultation des documents s'effectue conformément au code du Patrimoine, art. 213-1 à 3

Nombre d'articles : 26

Métrage linéaire : 3 ml

Lieu de conservation : Archives nationales

[541] *Répertoire détaillé https://ressources.histoire-environnement.org/Repertoire-d-archives-detaille-Administration-centrale-Poissons-migrateurs*

Versement 20080066[542]

Ministère : Environnement

Direction : Eau

Sous-direction : Programmation et actions régionales

Sommaire

Art. 1-6 : Déconcentration, gestion, contrats de Plan, comités techniques de l'eau. 1983-1995

Art. 6 (suite)-16 : agences de bassin : fonctionnement, activités, 1973-1996

Art. 16 (suite)-32 : agences de bassin (classement par bassin) : rapports d'activité, contrats de rivières, 1972-1995

Art. 32 (suite)-40 : Loi sur l'eau, loi de finances, prix de l'eau, qualité de l'eau, pollution de l'eau. 1987-1995

Conditions d'accès : La consultation des documents s'effectue conformément au code du Patrimoine, art. 213-1 à 3

Nombre d'articles : 40

Métrage linéaire : 13.00 ml (40 dimabs)

Lieu de conservation : Archives nationales

Versement 20090372[543]

Ministère : Écologie et développement durable

Direction : Eau

Sous-direction : Actions territoriales, directive cadre et pêche

Sommaire

Art 1-29 : Généralités : Laboratoires d'analyse de l'eau, hydrométrie et services d'annonce des crues, informatisation de la Police de l'eau, Projets de loi de finances. 1989-2007

[542] *Répertoire détaillé https://ressources.histoire-environnement.org/Repertoire-d-archives-detaille-Administration-centrale-agences-de-l-eau-1972*

[543] *Répertoire détaillé https://ressources.histoire-environnement.org/Repertoire-d-archives-detaille-Administration-centrale-agences-de-l-eau*

Art 30-73 : Mission interministérielle de l'eau, groupes de travail des présidents de bassin. 1976-2005

Art 74-80 : Directions régionales de l'environnement (DIREN). 1990-2008

Art 81-446 : Agences de bassin, agences de l'eau : conseil d'administration, commission des aides, programmes d'intervention 1966-2005

Art 447-490 : Préparation de la loi sur l'eau et les milieux aquatiques. 1980-2006

Art 491-681 : Contrats de rivière. (classement par bassin). 1980-2007

Art 682-837 : Gestion de l'eau : Schémas d'aménagement et de gestion de l'eau (SDAGE) (1996-2007), police de l'eau (1910-2002), zones humides (1983-2002), extractions de matériaux dans le lit des cours d'eau domaniaux (1971-2005), lutte contre la Pollution de l'eau (1981-2002), prévention des inondations (1876-2004), aménagements de bassin et rivières (1975-2003), protection maritime et du littoral (1958-2001). 1876-2007

Conditions d'accès : La consultation des documents s'effectue conformément au code du Patrimoine, art. 213-1 à 3

Nombre d'articles : 837

Métrage linéaire : 75 (215 dimabs)

Lieu de conservation : Archives nationales

Versement 20080616[544]

Ministère : Écologie et développement durable

Direction : Eau

Sous direction : Protection et Gestion de l'eau

Sommaire

Art 1-25 : Minutier de Noël Godard, sous directeur de la protection et la Gestion de l'eau, 2002-2006

Conditions d'accès : La consultation des documents s'effectue conformément au code du Patrimoine, art. 213-1 à 3

Nombre d'articles : 25

Métrage linéaire : 3 ml (8 dimabs)

Lieu de conservation : Archives nationales

[544] *Répertoire détaillé https://ressources.histoire-environnement.org/Repertoire-d-archives-detaille-protection-et-la-gestion-des-eaux-2002-2006*

Versement n° 20150687[545]

Ministère : Environnement

Direction : Eau

Sous direction : Protection et Gestion de l'eau

Sommaire

Art 1-26 : Protection et Gestion de l'eau, 1980-2008

Art 27-102 : Économie de l'eau, 1993-2008

Conditions d'accès : La consultation des documents s'effectue conformément au code du Patrimoine, art. 213-1 à 3

Nombre d'articles : 102

Métrage linéaire : 11 ml (37dimabs)

Lieu de conservation : Archives nationales

Versement n° 20150884[546]

Ministère : Écologie et développement durable

Direction : Eau

Sous direction : Protection et Gestion de l'eau

Sommaire

Art 1-11 : Protection des ressources naturelles par les activités agricoles, 1996-2007

Art 12-55 : Prévention et réduction des pollutions des eaux, 1991-2008

Art 56-87 : Grenelle de l'environnement, 1989-2008

Art 88-93 : Barrages, 1986-2007

[545] *Répertoire détaillé https://ressources.histoire-environnement.org/Repertoire-d-archives-detaille-administration-centrale-Planification-et*

[546] *Répertoire détaillé https://ressources.histoire-environnement.org/Repertoire-d-archives-detaille-protection-des-ressources-naturelles-par-les*

Conditions d'accès : La consultation des documents s'effectue conformément au code du Patrimoine, art. 213-1 à 3

Nombre d'articles : 93

Métrage linéaire : 12 ml (41 dimabs)

Lieu de conservation : Archives nationales

Versement n° 20150851[547]

Ministère : Écologie , développement durable et énergie

Direction : Eau

Sommaire

Art 1-29 : Assainissement de l'eau, 1977-2007

Art 30-45 : Boues issues du traitement des eaux usées domestiques, 1993-2009

Art 46-56 : Prévention des pollutions par pesticides et produits phytosanitaires dans les zones non agricoles (ZNA), 1992-2006

Conditions d'accès : La consultation des documents s'effectue conformément au code du Patrimoine, art. 213-1 à 3

Nombre d'articles : 56

Métrage linéaire : 7 ml (23 dimabs)

Lieu de conservation : Archives nationales

[547] *Répertoire détaillé https://ressources.histoire-environnement.org/Repertoire-d-archives-detaille-Administration-centrale-Luttes-contre-les*

Versement 20150850[548]

Ministère : Écologie , développement durable et énergie

Direction : Eau

Sous direction : Protection et gestion des ressources en eaux

Sommaire

Art 1-21 : Élaboration et suivi de la réglementation, 1993-2008

Art 22-41 : Élaboration et suivi de plan national, 1994-2009

Art 42-87 : Suivi des cas locaux, 1990-2008

Art 88-122 : Études, 1985-2008

Conditions d'accès : La consultation des documents s'effectue conformément au code du Patrimoine, art. 213-1 à 3

Nombre d'articles : 122

Métrage linéaire : 12 ml (41 dimabs)

Lieu de conservation : Archives nationales

Versement 20070065[549]

Ministère : Écologie et développement durable

Direction : Eau

Sommaire

Art 1-5 : Instances nationales : comités, hauts conseils, 1974-2001

Art 6-9 : Législation, loi sur l'eau, 1977-2003

Art 10-31 : Pêche : législation, pisciculture, qualité de l'eau au lac Léman, 1920-2003

Art 32-43 : Orientations générales, programmes, bilans, actions des agences de l'eau, 1971-2003

Art 44-48 : Réglementation des cours d'eau, prises d'eau, chutes, barrages, 1930-1995

[548] *Répertoire détaillé https://ressources.histoire-environnement.org/Repertoire-d-archives-detaille-Administration-centrale-Gestion-des-eaux*

[549] *Répertoire détaillé https://ressources.histoire-environnement.org/Repertoire-d-archives-detaille-Administration-centrale-legislation-sur-l-eau-1311*

Art 49-70 : Annonce des crues : outils de prévision, fonctionnement des services, gestion des cours d'eau, prévision des crues, 1861-2001

Art 71-76 : Hydroélectricité, centrales nucléaires, 1975-2004

Art 77-102 : Toxicité de l'eau : normes, méthodes, techniques, actions pour la qualité de l'eau, colloques, 1971-2004

Art 103-112 : Assainissement, Pollution d'origine agricole, sites et sols pollués, 1959-2001

Art 113-121 : Délégation du service public dans le domaine de l'eau et de l'assainissement, 1979-2004

Art 122-125 : Consommation – économie d'eau, 1987-2003

Art 126-132 : Assainissement dans les départements et territoires d'Outre mer (DOM-TOM), 1989-2004

Art 133-136 : Coopération internationale dans le domaine de l'eau, 1972-1992

Art 137-161 : Infrastructures routières et ferroviaires, Pollution de l'eau, 1982-2000

Art 162-165 : Financement de travaux dans le domaine de l'eau, 1975-2000

Art 166-172 : Mise en œuvre d'une politique de l'emploi dans le domaine de l'eau, 1993-2002

Conditions d'accès : La consultation des documents s'effectue conformément au code du Patrimoine, art. 213-1 à 3

Nombre d'articles : 172

Métrage linéaire : 19 ml (57 dimabs)

Lieu de conservation : Archives nationales

Versement 20090374[550]

Ministère : Écologie et développement durable

Direction : Eau

Sous direction : Droit de l'eau, des affaires générales et financières

Sommaire

Art 1-4 : Gestion du Fonds national de solidarité pour l'eau (FNSE). contrôle par la Cour des Comptes : rapports, tableaux récapitulatifs des dépenses et recettes, bilans financiers, compte rendus d'audition, notes, correspondance. 2001-2003

Art 5-6 : Comités consultatifs du FNSE : compte rendus, bilans financiers, documentation, notes. 2000-2003

Conditions d'accès : La consultation des documents s'effectue conformément au code du Patrimoine, art. 213-1 à 3

Nombre d'articles : 6

Métrage linéaire : 1.00 ml (2 dimabs)

Lieu de conservation : Archives nationales

Versement 19850439[551]

Ministère : Environnement

Direction : Eau

Sommaire

Art 1-4 : Commission de l'eau (4ème Plan) sous commissions : administrative et juridique, pollution, ressources et besoins, ressources et lutte contre les inondations, besoins ; groupes de travail : régions hydrauliques, Loire, financement, multifonctionnel, eau domestique, besoins industriels, besoins en eau de l'agriculture, besoins en eau de la navigation intérieure (législation, dossier de séance, rapport), 1937, 1959-1964

Art 3-4-6 : Problèmes de l'eau : Mission interministérielle, aménagement (région parisienne), assainissement des agglomérations (commission Loriferne), 1962-1968

[550] *Répertoire détaillé https://ressources.histoire-environnement.org/Repertoire-d-archives-detaille-Fonds-national-de-solidarite-pour-l-eau-2001*

[551] *Répertoire détaillé https://ressources.histoire-environnement.org/Repertoire-d-archives-detaille-commission-de-l-eau-inondations-1937-1980*

Art 5 : Barrages intéressant la sécurité publique (inventaire) : 1960

Art 7 : Protection contre les inondations : Oise, Aisne, Aire, 1968-1972

Art 8 : Mouvement du sable le long des côtes : Adour : 1953-1954

Art 9-22 : Brochures : bulletin de l'Association internationale permanente des congrès de navigation (AIPCN),

annuaires hydrologiques (Rhône, Méditerranée, Corse, Bretagne, Artois, Picardie, Nord), exploitation du réseau hydrologique de base du bassin Rhône Méditerranée Corse, réseau d'études hydroclimatologiques et d'annonce des crues (subdivision hydraulique de Nîmes), cahiers océanographiques

1960-1980

Conditions d'accès : La consultation des documents s'effectue conformément au code du Patrimoine, art. 213-1 à 3

Nombre d'articles : 22

Métrage linéaire : 2 ml (8 dimabs)

Lieu de conservation : Archives nationales

Versement 19770762[552]

Ministère : Transports

Direction : Ports maritimes et voies navigables

Sommaire

Réglementation de la pêche fluviale

Art 1-3 (VN 82-VN 84) : création, classement, réglementation, exploitation des réserves de pêche (classement par département), 1970-1976

Art 4-11 (VN 85-VN 92) : constitution des commissions des frets et d'exploitation, de bureaux d'affrètement : indemnités, tarifs de halage et de remorquage, prix des frets, revendications syndicales, 1929-1975

Art 12-27 (VN 93-VN 108) :

statut, fonctionnement, situation financière des sociétés de halage, en particulier de la CGTVN (Compagnie générale de traction sur les voies navigables)

réforme du halage (cahier des charges, réglementation)

[552] *Répertoire détaillé https://ressources.histoire-environnement.org/Repertoire-d-archives-detaille-Administration-centrale-reglementation-de-la*

circulation sur les chemins de halage et les voies publiques (entre autre, projet de nouveau code de la route)

questions sociales relatives au personnel de la traction sur berges (grèves, salaires, accidents, maladie, conventions collectives)

concession sur les voies navigables

affaires diverses (réorganisation, acquisition de matériel, conventions et contrats, tarifs, travaux et installations)

1893-1975

Art 28 (VN 109) : législation, réglementation concernant les ouvriers dockers, 1938-1973

Art 29 (VN 110) : réglementation et correspondance sur les plantations en bordure des voies navigables et routes, 1897-1973

Conditions d'accès : La consultation des documents s'effectue conformément au code du Patrimoine, art. 213-1 à 3

Nombre d'articles : 29

Métrage linéaire : 2.90 ml

Lieu de conservation : Archives nationales

Versement 20030384[553]

Ministère : Santé

Direction Générale : Santé

Service de la prévention, des programme de santé et de la gestion des risques

Sommaire

Contrôle des eaux, 1823-2001.

Art 1-4 : Textes officiels et généralités sur les eaux minérales, 1890-1995.

Art 5 : Contrôle des eaux minérales, Police de l'eau, 1900-1982.

Art 6 : Établissements ; thermalisme, 1951-1985.

Art 7 : Études et enquêtes sur les eaux, 1990-1994.

Art 8-16 : Conseil supérieur d'hygiène publique de France (CSHPF, section des eaux et de l'assainissement : Procès-verbaux des séances (classement par années), 1955-1989.

[553] *Répertoire détaillé https://ressources.histoire-environnement.org/Repertoire-d-archives-detaille-Administration-centrale-Controle-des-eaux-1823*

Art 17-35 : Sources révoquées. Suivi et contrôle : Fiche de suivi, arrêté de révocation, 1823-1995.

Art 36-46 : Demandes d'autorisation de conditionnement d'eau de source avec des matériaux autre que le verre, répondant aux normes de sécurité : Correspondance, arrêtés de 1984 + 1996 (classement par année et par numéro de dossier, et par département), 1922-1997.

Art 47-87. Affaires ponctuelles du CSHPF : Correspondance, rapports, procès-verbaux de séances, 1921-2001.

Art 87 (suite)-89 : Rapports de surveillance de l'environnement des centrales nucléaires (classement par département), 1983-1989.

Conditions d'accès : La consultation des documents s'effectue conformément au code du Patrimoine, art. 213-1 à 3

Nombre d'articles : 89

Métrage linéaire : 30 ml

Lieu de conservation : Archives nationales

Versement 20230057[554]

Ministère: Agriculture

Direction: Espace rural et forêt

Sommaire

Art 1-132: archives du bureau des sols et de l'eau relatives à la gestion des ressources en eau et aux ouvrages hydrauliques (1822-2013)

Métrage linéaire: 4

Conditions d'accès: La consultation des documents s'effectue conformément au code du Patrimoine, art. 213-1

Lieu de conservation: Archives nationales

[554] *Répertoire détaillé https://ressources.histoire-environnement.org/Repertoire-d-archives-detaille-Administration-centrale-gestion-des-ressources*

4.2.2 Alsace

Versement 2441W[555]

Direction régionale de l'environnement d'Alsace

Service de l'Eau et des Milieux Aquatiques

Sommaire

Fonds du Service régional de l'Aménagement hydraulique à Horbourg, devenu Service de l'eau et des milieux aquatiques de la Direction régionale de l'environnement.

Art 1-11 : assainissement – ordures, ménagères– stations d'épuration, 1966-1996

Art 12-17 : agriculture et pêche, 1968-2000

Art 18-30 : risques, 1970-2000

Art 31-67 : aménagements, 1963-2000

Art 67-92 : protection de l'environnement, 1967-2002

Art 92-113 : Qualité de l'eau – pollution, 1963-2001

Art 113-118 : cadre légal, 1969-2001

Art 119-140 : organisation du SRAE / groupes de travail, 1968-2000

Art 141-142 : recherche d'hydrocarbures, 1976-1991

Conditions d'accès : la majorité des documents sont librement communicables. Les exceptions concernent le dossier relatif au personnel coté 2441 W 120 (50 ans) et les contentieux (75 ans)

Nombre d'articles : 142

Métrage linéaire : 17 ml

Lieu de conservation : Archives départementales du Haut-Rhin

[555] *Répertoire détaillé https://ressources.histoire-environnement.org/Repertoire-d-archives-detaille-DIREN-Alsace-assainissement-agriculture-et-peche*

Versement 2383W[556]

Direction régionale de l'environnement d'Alsace

Service de l'Eau et des Milieux Aquatiques

Sommaire

Art 1-5 : relevés climato hydrologiques (1962-1995)

Art 6-8 : surveillance des pipe-lines (1964-1992)

Art 9-12 : concessions de transport de gaz (1966-1990)

Art 13-14 : schéma régional de développement de l'hydraulique agricole (1976-1979)

Art 15-19 : Infrastructures : réseaux ferrés (1966-1997)

Art 20-31 : installations classées (1960-2000)

Conditions d'accès : La consultation des documents s'effectue conformément au code du Patrimoine, art. 213-1 à 3

Nombre d'articles : 31

Métrage linéaire : 4 ml

Lieu de conservation : Archives départementales du Haut-Rhin

[556] *Répertoire détaillé https://ressources.histoire-environnement.org/Repertoire-d-archives-detaille-DIREN-Alsace-pipelines-hydraulique-installations*

Versement 2373W[557]

Direction régionale de l'environnement d'Alsace

Service de l'Eau et des Milieux Aquatiques

Sommaire

Art 1-38 : Pollution de l'eau (1966-1998)

Art 39-61 : pollution par l'azote, les nitrates et les phytosanitaires (1976-2001)

Art 62-96 : études de rivières (1959-1995)

Art 97-100 : objectifs de Qualité de l'eau (1972-1989)

Art 101-107 : salure de la nappe phréatique (1955-1989)

Art 20-31 : installations classées (1960-2000)

Art 108-114 : commission Internationale pour la protection du Rhin contre la Pollution (1954-1992)

Art 115-126 : chutes et barrages (1948-1999)

Art 127-166 : observations climato hydrologiques (1948-1990)

Conditions d'accès : La consultation des documents s'effectue conformément au code du Patrimoine, art. 213-1 à 3

Nombre d'articles : 166

Métrage linéaire : 20 ml

Lieu de conservation : Archives départementales du Haut-Rhin

Versement 2372W[558]

Direction régionale de l'environnement d'Alsace

Service de l'Eau et des Milieux Aquatiques

Sommaire

Art 1-81 : pollution par la salure de la nappe phréatique (1926-2001)

[557] *Répertoire détaillé https://ressources.histoire-environnement.org/Repertoire-d-archives-detaille-DIREN-Alsace-pollution-des-eaux-chutes-et*

[558] *Répertoire détaillé https://ressources.histoire-environnement.org/Repertoire-d-archives-detaille-DIREN-Alsace-pollution-par-la-salure-de-la-nappe*

Art 82-87 : Pollution de l'eau (Thur, Ill, Moder) (1947-1987)

Art 88-96 : centrale nucléaire de Fessenheim (1966-1996)

Art 97-128 : chutes et barrages (Strasbourg, Iffezheim, Gambsheim, Fessenheim, Ottmarsheim, Lauterbourg-Neuburgweier, Oelenberg, Kehl-Strasbourg, Vogelgrun, Rhinau-Sundhouse, Marckolsheim, Gerstheim, Kembs, Lac Blanc, Lac Noir, Kruth-Wildenstein (1919-2000)

Art 129-146 : Commission internationale d'étude des crues du Rhin (1968-1983)

Art 147-154 : Commission internationale pour la protection du Rhin contre la pollution (1953-1982)

Art 155-167 : aménagement des rivières (1974-1992)

Art 168-178 : contrats de rivières (Thur, Arne, Moder, Zinsel du Nord) (1981-1999)

Art 179-189 : Schéma Directeur d'Aménagement et de Gestion de l'eau - Bassin Rhin-Meuse (1992-2001)

Art 190-194 : Schéma d'Aménagement, de Gestion et d'Entretien Écologique des Cours d'Eau (Seltzbach, Isch, Zorn, Landgraben, Ehn-Andlau-Scheer) (1993-2000)

Art 195-237 : aménagement du Rhin - Coopération Franco-Allemande (1947-2001)

Art 238-269 : comité Technique de l'Eau (1962-1999)

Art 270-283 : organisation et fonctionnement du SRAE. (Service Régional de l'Aménagement hydraulique) puis SEMA (Service de l'Eau et des Milieux Aquatiques) (1951-1999)

Art 284-294 : personnel (1958-1997)

Art 295-298 : comptabilité (1967-1996)

Art 299-331 : Commission interministérielle d'étude de la nappe phréatique de la plaine d'Alsace (1954-1994)

Art 332-340 : liaison Mer du Nord - Méditerranée (1966-1997)

Art 341-350 : Pipe-line Sud Europeen (1959-1990)

Art 351-357 : carrières et gravières (1978-2001)

Art 358-373 : laboratoire du SRAE à Mulhouse, camionnettes-laboratoires, laboratoire de la ville de Mulhouse (1947-1986)

Art 374-433 : analyse de la Qualité de l'eau superficielle : Inventaire national de la pollution et réseau National de Bassin (1965-1998)

Art 434-435 : qualité de l'eau des rivières :études menées par la SRAE (1975-1992)

Conditions d'accès : le délai de Conditions d'accès de 50 ans s'applique aux dossiers relatifs au personnel ; un délai de 100 ans est appliqué aux Art 88 à 96 ; les autres articles sont librement communicables.

Nombre d'articles : 435

Métrage linéaire : 53 ml

Lieu de conservation : Archives départementales du Haut-Rhin

4.2.3 Aquitaine

Versement 4 M[559]

Préfecture de la Dordogne

Sommaire

Police la pêche

4 M 60 Affaires générales, délits de pêche. 1862-1928

4 M 61 Réglementation, arrêtés préfectoraux pour l'ouverture et la fermeture de la pêche. 1819-1940

4 M 62 Conseil départemental et conseil supérieur de la pêche. 1923-1925

4 M 63 Autorisations particulières en temps d'interdiction, pêches extraordinaires, engins interdits, protection du poisson contre les déchets industriels. 1870-1939

4 M 64 Pisciculture, échelles à poisson, repeuplement et alevinage, réserves de pêche. 1862-1935

Métrage linéaire: 0,50

Conditions d'accès : La consultation des documents s'effectue conformément au code du Patrimoine, art. 213-1

Lieu de conservation : Archives départementales de la Dordogne

[559] *Répertoire détaillé https://ressources.histoire-environnement.org/Repertoire-d-archives-detaille-Prefecture-de-la-Dordogne-police-de-la-peche*

Versement 7 S[560]

Préfecture de la Dordogne

Service hydraulique

Sommaire

Cours d'eau non navigables ni flottables

7 S 1-8: affaires générales, 1806-1913

7 S 9-97: police des cours d'eau, réglementations diverses ...., 1802-1939

7 S 98-112: curages et faucardements des cours d'eau et affluents, 1802-1939

7 S 113-117: associations syndicales de propriétaires (par cours d'eau), 1852-1936

7 S 118-146: assainissement, 1807-1018

Métrage linéaire: 15

Conditions d'accès : La consultation des documents s'effectue conformément au code du Patrimoine, art. 213-1

Lieu de conservation : Archives départementales de la Dordogne

---

Versements 1 W; 11 W[561]

Préfecture de la Dordogne

Ponts et chaussées de la Dordogne

Sommaire

Préfecture de la Dordogne

Aménagements hydrauliques

1 W 3163 à 3179: Ve plan, agriculture. Dont : Equipements collectifs. Adduction d'eau des communes rurales. Inventaire des assainissements agricoles. Irrigation. Aménagement de cours d'eau. Assainissement des bourgs. Électrification rurale. Aménagement des villages. Hydraulique agricole.

1965-1971

[560] *Répertoire détaillé https://ressources.histoire-environnement.org/Repertoire-d-archives-detaille-Prefecture-de-la-Dordogne-police-des-cours-d-eau*

[561] *Répertoire méthodique https://ressources.histoire-environnement.org/Repertoire-d-archives-methodique-Prefecture-de-la-Dordogne-Amenagements*

Ponts et chaussées

11 W 158 à 161: Utilisation et contrôle de l'eau, crue, 1940-1968

Métrage linéaire: 0,90

Conditions d'accès : La consultation des documents s'effectue conformément au code du Patrimoine, art. 213-1

Lieu de conservation : Archives départementales de la Dordogne

---

Versement 4 M[562]

Préfecture de la Dordogne

Sommaire

Police la pêche

4 M 60 Affaires générales, délits de pêche . 1862-1928

4 M 61 Réglementation, arrêtés préfectoraux pour l'ouverture et la fermeture de la **pêche**. 1819-1940

4 M 62 Conseil départemental et conseil supérieur de la pêche. 1923-1925

4 M 63 Autorisations particulières en temps d'interdiction, pêches extraordinaires, engins interdits, protection du poisson contre les déchets industriels. 1870-1939

4 M 64 Pisciculture, échelles à poisson, repeuplement et alevinage, réserves de pêche. 1862-1935

Métrage linéaire : 0,50

Conditions d'accès : La consultation des documents s'effectue conformément au code du Patrimoine, art. 213-1

Lieu de conservation : Archives départementales de la Dordogne

[562] *Répertoire détaillé https://ressources.histoire-environnement.org/Repertoire-d-archives-detaille-Prefecture-de-la-Dordogne-police-de-la-peche*

Versement 7 S[563]

Préfecture de la Dordogne

Service hydraulique

Sommaire

Cours d'eau non navigables ni flottables

7 S 1-8 : affaires générales, 1806-1913

7 S 9-97 : police des cours d'eau, réglementations diverses ...., 1802-1939

7 S 98-112 : curages et faucardements des cours d'eau et affluents, 1802-1939

7 S 113-117 : associations syndicales de propriétaires (par cours d'eau), 1852-1936

7 S 118-146 : assainissement, 1807-1018

Métrage linéaire : 15

Conditions d'accès : La consultation des documents s'effectue conformément au code du Patrimoine, art. 213-1

Lieu de conservation : Archives départementales de la Dordogne

---

Versement 1049 W[564]

Direction de l'équipement général

Sommaire

Ports de Gironde, inondations, travaux d'aménagements du Parc naturel régional Landes de Gascogne

1922-1964

Métrage linéaire: 0,3

Conditions d'accès : La consultation des documents s'effectue conformément au code du Patrimoine, art. 213-1

Lieu de conservation : Archives départementales de la Gironde

563 *Répertoire détaillé https://ressources.histoire-environnement.org/Repertoire-d-archives-detaille-Prefecture-de-la-Dordogne-police-des-cours-d-eau*

564 *Répertoire détaillé https://ressources.histoire-environnement.org/Repertoire-d-archives-detaille-Direction-de-l-equipement-general-police-des*

Versement
330W[565]

Documents concernés
Service maritime, rivières navigables et hydrologie.

Période concernée
1931-1993

Volume des documents
85 articles.
8,04 ml

Organisme responsable de l'accès des documents
Les Archives départementales des Landes sont responsables de l'accès intellectuel aux archives.

Provenance des documents
Ponts-et-chaussées puis Direction départementale de l'équipement (DDE).. Service maritime et des rivières navigables. Service d'hydrologie. Service hydraulique

Contenu des documents
Suivi du littoral marin, des cours d'eau, des plans d'eau, de l'assainissement et de l'hydrométrie de 1940 à la décentralisation.

Modalités de consultation (dont durée d'incommunicabilité et année de libre accès aux documents)
Archives publiques.
Librement communicable (Code du patrimoine).

[565] *Répertoire détaillé https://ressources.histoire-environnement.org/Repertoire-d-archives-detaille-DDE-des-Landes-Service-maritime-rivieres*

Série 7 S[566]

Eaux et forêts des Landes

Sommaire

7 S 1 à 341: Service hydraulique et Associations syndicales autorisées

moulins et des usines sur les cours d'eau (navigables et non navigables), action du service hydraulique sur les cours d'eau non navigables et l'hydraulique agricole et adduction en eau potable et assainissement urbain (égouts).

1775-1959

Métrage linéaire: 21,53

Conditions d'accès : La consultation des documents s'effectue conformément au code du Patrimoine, art. 213-1

Lieu de conservation : Archives départementales des Landes

Versement

352 W 1-301[567]

Service producteur

Direction départementale de l'équipement du Lot-et-Garonne

Volume des documents
301 articles.
30 ml

Période concernée
1837-2008
Présentation du contenu
Même si les deux grandes missions de la cellule de l'eau sont représentées ici, l'essentiel de ce fonds concerne la gestion de l'eau. En effet la grande majorité des dossiers s'articule autour de grands rhèmes tels que l'aménagement et les travaux sur les rivières et les canaux, le débit des cours d'eau et les dommages qu'ils occasionnent. La protection des berges, leur recensement et leurs réparations, l'aménagement et les travaux réalisés sur les digues, la constitution et le fonctionnement des associations syndicales d'aménagement, les extractions de matériaux, les exploitations de carrières, les demandes d'autorisation de prises d'eau, le recensement des zones inondées, le nivellement des

[566] *Répertoire détaillé https://ressources.histoire-environnement.org/Repertoire-d-archives-detaille-Eaux-et-forets-des-Landes-moulins-et-usines-sur*
[567] *Répertoire détaillé https://ressources.histoire-environnement.org/Repertoire-d-archives-detaille-DDE-Lot-et-Garonne-eau-qualite-gestion*

crues, leurs dommages, les prévisions et les mesures de protection apportées sont les chapitres le plus largement représentés ici. Majoritairement constitué de plans, de rapports, de comptes-rendus de visites, de procès-verbaux de réunions, d'études de faisabilité, de dossiers d'enquêtes, de photographies, de délibérations et d'arrêtés préfectoraux, l'ensemble de ce fonds illustre plus volontiers la période des années 80 à 2000, même si la présence de dossiers de la fin du XIXème siècle et de la première moitié du XXème n'est pas rare.

Modalités d'entrée

Versement

Lieu de conservation : Archives départementales du Lot-et-Garonne

Conditions d'accès

Archives publiques librement communicables conformément à la loi n° 2008-696 du 15 juillet 2008.

Conditions d'utilisation

Libre sous réserve de leur état de conservation et de leur format.

4.2.4 Auvergne

Versement 2036W[568]

Direction départementale de l'équipement de l'Allier

Subdivision : Monluçon

Sommaire

Art 1 : Barrages, prises d'eau (1880 – 1976).

Art 2-3 : Canal de Berry (1903 – 1976).

Art 4 : Le Cher. Radiation de la nomenclature des voies navigables. Crues (1952 - 1958 – 1960).

Art 5 : Recalibrage du lit du Cher à Montluçon. Remblaiement du canal de Berry (1960 - 1961).

Communicabilité : libre

Métrage linéaire : 1 ml

Lieu de conservation : Archives départementales de l'Allier

[568] *Répertoire détaillé https://ressources.histoire-environnement.org/Repertoire-d-archives-detaille-DDE-de-l-Allier-Barrages-canal-riviere-crues*

Versements 2521 W, 1364 W, 1445 W, 1896 W, 2283 W, 2393 W, 2452 W, 2480 W, 2505 W, 2510 W, 2520 W, 2583 W, 2912 W, 3006 W, 3057 W[569]

Direction régionale de l'agriculture et de la forêt d'Auvergne

Côtes extrêmes

2521 W 1 à 17, 1364 W 1 à 237, 1445 W 1 à 56, 1896 W 1 à 42, 2283 W 1 à 51, 2393 W 400 à 402, 2452 W 1 à 33, 2480 W 1 à 9, 2505 W 1 à 5, 2510 W 1 à 56, 2520 W 1 à 29, 2583 W 1 à 114, 2912 W 1 à 9, 11 à 27, 45, 48 à 51, 3006 W 28 1, 3057 W 1 à 33

Présentation du contenu

Ce fonds comporte notamment les archives du service régional d'Aménagement hydraulique qui rejoindra ensuite la direction régionale de l'environnement : on trouvera donc ici des enregistrements de précipitations et de hauteurs d'eau de rivières, ainsi que des dossiers d'aménagement hydrauliques.

Sont présentes ici aussi les archives de la section agricole du tribunal de contentieux de l'incapacité, avant que celle-ci ne rejoigne en 2010 la direction régionale de la jeunesse, des sports et de la cohésion sociale.

Métrage linéaire: 62,35

Conditions d'accès : La consultation des documents s'effectue conformément au code du Patrimoine, art. 213-1

Lieu de conservation : Archives départementales du Puy-de-Drôme

4.2.5 Bourgogne

Versement SM 21904-21919[570]

Ponts et Chaussées de la Côte-d'Or

Sommaire

SM 21904-SM 21912 : Adduction et alimentation en eau potable, 1904-1940

SM 21913-SM 21916 : Canal de Bourgogne, 1828-1927

SM 21917-SM 21919 : ponts, routes nationales, 1923-1940

[569] *Répertoire détaillé https://ressources.histoire-environnement.org/Repertoire-d-archives-methodique-DRAF-Auvergne-amenagement-des-eaux-1929-2008*

[570] *Répertoire détaillé https://ressources.histoire-environnement.org/Repertoire-d-archives-detaille-Ponts-et-Chaussees-Cote-d-Or-Adduction-et*

Conditions d'accès : La consultation des documents s'effectue conformément au code du Patrimoine, art. 213-1 à 3

Nombre d'articles : 16

Métrage linéaire : 2 ml

Lieu de conservation : Archives départementales de la Côte-d'O

Versement 1862 W[571]

Direction départementale des territoires de la Nièvre

Service Loire sécurité risques

Sommaire

Art 1 à 21: Calques plans Loire

concerne les départements de l'Allier, du Cher, de la Nièvre, de la Saône-et-Loire.

1845-1983

Métrage linéaire: 1,02

Conditions d'accès : La consultation des documents s'effectue conformément au code du Patrimoine, art. 213-1

Lieu de conservation : Archives départementales de la Nièvre

Versement 2400 W[572]

Direction départementale des territoires de la Nièvre

Service Loire sécurité risques

Sommaire

Projet de barrage du Veurdre sur l'Allier entre les départements de l'Allier et de la Nièvre.

1-19 Etudes d'impact

[571] *Répertoire détaillé https://ressources.histoire-environnement.org/Repertoire-d-archives-detaille-DDT-Nievre-plan-Loire-1845-1983*

[572] *Répertoire détaillé https://ressources.histoire-environnement.org/Repertoire-d-archives-detaille-DDT-Nievre-barrages-1980-1997*

20-23 Réflexions et études diverses

24-33 Projet de construction

1980-1997

Métrage linéaire: 2,88

Conditions d'accès : La consultation des documents s'effectue conformément au code du Patrimoine, art. 213-1

Lieu de conservation : Archives départementales de la Nièvre

Versement 2412 W[573]

Direction départementale des territoires de la Nièvre

Service Loire sécurité risques

Sommaire

Belleville-sur-Loire :

1-11 Etudes de la Loire

12-14 Domaine public fluvial

15-24 Centrale nucléaire de Belleville

25-34 Prises d'eau et rejets

35-37 Plan particulier d'intervention

38-50 Passe à bateau et échelles à poissons

1974-2006

Métrage linéaire: 4,08

Conditions d'accès : La consultation des documents s'effectue conformément au code du Patrimoine, art. 213-1

Lieu de conservation : Archives départementales de la Nièvre

[573] *Répertoire détaillé https://ressources.histoire-environnement.org/Repertoire-d-archives-detaille-DDT-Nievre-Belleville-sur-Loire-Loire-centrale*

Versement 2414 W[574]

Direction départementale des territoires de la Nièvre

Service Loire sécurité risques

Sommaire

La Loire : concerne les départements limitrophes

1-6 Généralités

7-9 Topographie

10-13 Plan Loire Grandeur Nature

14-28 Subdivisions

29-33 Gestion du domaine public fluvial

34-93 Études et travaux sur le lit du fleuve, les abords et ouvrages d'art

1841-2012

Métrage linéaire: 4,7

Conditions d'accès : La consultation des documents s'effectue conformément au code du Patrimoine, art. 213-1

Lieu de conservation : Archives départementales de la Nièvre

Versement 2418 W[575]

Direction départementale des territoires de la Nièvre

Service Loire sécurité risques

Sommaire

Art 1 à 71: Levées de la Loire :

études, relevés et travaux

concerne les départements de l'Allier, du Cher, du Loiret, de la Nièvre, de la Saône-et-Loire.

[574] *Répertoire détaillé https://ressources.histoire-environnement.org/Repertoire-d-archives-detaille-DDT-Nievre-La-Loire-1841-2012*

[575] *Répertoire détaillé https://ressources.histoire-environnement.org/Repertoire-d-archives-detaille-DDT-Nievre-Levees-de-la-Loire-1835-2013*

1835-2013

Métrage linéaire: 4,75

Conditions d'accès : La consultation des documents s'effectue conformément au code du Patrimoine, art. 213-1

Lieu de conservation : Archives départementales de la Nièvre

Versement 2419 W[576]

Direction départementale des territoires de la Nièvre

Service Loire sécurité risques

Sommaire

Lac et barrage des Settons :

1-6 Gestion du patrimoine

7-10 Réglementation

11-61 Construction et travaux sur le barrage, les bâtiments et les abords

62-69 Vidanges décennales

70-100 Relevés et lâchers d'eau

101 Album photographique

1856-2022

Métrage linéaire: 9,93

Conditions d'accès : La consultation des documents s'effectue conformément au code du Patrimoine, art. 213-1

Lieu de conservation : Archives départementales de la Nièvre

[576] *Répertoire détaillé https://ressources.histoire-environnement.org/Repertoire-d-archives-detaille-DDT-Nievre-Lac-et-barrage-des-Settons-1856-2022*

Versement 2437 W[577]

Direction départementale des territoires de la Nièvre

Service eau, forêt, biodiversité

Sommaire

Gestion de l'eau.

1-9 Protection des espaces naturels de la Loire (1978-2007).

10-19 Police de l'eau et de la pêche (1934-2008).

20-86 Aménagements hydrauliques (1830-2011).

87-115 Gestion des rivières et plans d'eau (1971-2010).

116-120 Pollution (1985-1991).

Métrage linéaire: 10,87

Conditions d'accès : La consultation des documents s'effectue conformément au code du Patrimoine, art. 213-1

Lieu de conservation : Archives départementales de la Nièvre

Versement 2458 W[578]

Direction départementale des territoires de la Nièvre

Service eau, forêt, biodiversité

Sommaire

Art 1 à 299: Travaux d'adduction d'eau potable et assainissement.

1941-2011

Métrage linéaire: 15,6

Conditions d'accès : La consultation des documents s'effectue conformément au code du Patrimoine, art. 213-1

[577] *Répertoire détaillé https://ressources.histoire-environnement.org/Repertoire-d-archives-detaille-DDT-Nievre-Gestion-de-l-eau-1830-2011*

[578] *Répertoire détaillé https://ressources.histoire-environnement.org/Repertoire-d-archives-detaille-DDT-Nievre-eau-potable-assainissement-1941-2011*

Lieu de conservation : Archives départementales de la Nièvre

Versement 999 W[579]

Direction départementale des territoires de la Nièvre

Service eau, forêt, biodiversité

Sommaire

Art 1 à 16: Inventai re des ressources hydrogéologiques des communes de la Nièvre.

1950-1955

Métrage linéaire: 1,6

Conditions d'accès : La consultation des documents s'effectue conformément au code du Patrimoine, art. 213-1

Lieu de conservation : Archives départementales de la Nièvre

[579] *Répertoire détaillé https://ressources.histoire-environnement.org/Repertoire-d-archives-detaille-DDT-Nievre-eau-potable-ressources*

Série 7 S[580]

Eaux et forêts de Nièvre

Sommaire

Service hydraulique et Associations syndicales autorisées

Cours d'eau et ruisseaux divers, règlements d'eau des usines et moulins, barrages, déversoirs, marais, assainissement, irrigation, étangs et retenues d'eau, syndicats

1775-1959

Conditions d'accès : Non communicable. Série en cours de classement

Lieu de conservation : Archives départementales de la Nièvre

Série 7 S[581]

Eaux et forêts de Saône-et-Loire

Sommaire

7 S 1 - 380: Service hydraulique et Associations syndicales autorisées

moulins et usines sur les cours d'eau non navigables du département, curage des rivières, travaux d'endiguement, de dessèchement ou d'assainissement.

1781-1960

Métrage linéaire: 20

Conditions d'accès : La consultation des documents s'effectue conformément au code du Patrimoine, art. 213-1

Lieu de conservation : Archives départementales de la Saône-et-Loire

Service de la navigation de Sens

Cote(s) : 1088 W 1-182[582]

Date(s) : 1911-1980

580 *Répertoire détaillé https://ressources.histoire-environnement.org/Repertoire-d-archives-detaille-Eaux-et-forets-de-la-Nievre-moulins-et-usines*

581 *Répertoire détaillé https://ressources.histoire-environnement.org/Repertoire-d-archives-detaille-Eaux-et-forets-de-Saone-et-Loire-moulins-et*

Importance matérielle (mètres linéaires) : 11,50

Contexte :

Nom du producteur

Service de la navigation (Sens, Yonne)

Modalités d'entrée

Versement du 8 novembre 1989 (1088 W)

Contenu et structure :

Présentation du contenu

1088 W

– **1-84** : généralités (1911-1978).

– **85-134** : travaux (1940-1980).

– **135-150** : navigation (1940-1974).

- **151-160** : loisirs et **pêche** (1946-1979).

– **161-167** : domaine foncier (1940-1977).

– **168-176** : **crues et inondations** (1923-1974).

– 1**77-182** : autoroute, ponts, plans (1943-1978).

Conditions d'accès et d'utilisation :

Instrument(s) de recherche

1088 W : bordereau de versement provisoire, dactyl., 1989.

Lieu de conservation : Archives départementales de l'Yonne

[582] *Répertoire détaillé https://ressources.histoire-environnement.org/Repertoire-d-archives-detaille-Service-de-la-navigation-de-Sens-crues-et*

4.2.6 Bretagne

Versement 1007S[583]

Direction départementale de l'équipement des Côtes-d'Armor

Service : Mer et environnement

Unité : Eau-Assainissement

Sommaire

Art 1-3 : hydrologie, inondations, contrôle des eaux

Dates extrêmes : 1861-1964

Conditions d'accès : La consultation des documents s'effectue conformément au code du Patrimoine, art. 213-1 à 3

Nombre d'articles : 3

Métrage linéaire : 0.30 ml

Lieu de conservation : Archives départementales des Côtes-d'Armor

---

Versement 1116 W[584]

Direction départementale de l'équipement des Côtes-d'Armor

Service : Mer et environnement

Sommaire

Art 1-8 : Contrôles des eaux et résultats d'analyses, 1956-1985

crues 1948-1961

défense contre l'incendie 1953-1957, projet de barrage sur le Trieux 1950-1964

débits de rivières stations de jaugeage, 1940-1968

gestion de police 1946-1969

583 *Répertoire détaillé https://ressources.histoire-environnement.org/Repertoire-d-archives-detaille-DDE-des-Cotes-d-Armor-hydrologie-inondations*

584 *Répertoire détaillé https://ressources.histoire-environnement.org/Repertoire-d-archives-detaille-DDE-Cotes-d-Armor-crues-barrage-rivieres-1940*

Dates extrêmes : 1940-1985

Conditions d'accès : La consultation des documents s'effectue conformément au code du Patrimoine, art. 213-1 à 3

Nombre d'articles : 8

Métrage linéaire : 0.80 ml

Lieu de conservation : Archives départementales des Côtes-d'Armor

---

Versement 1781 W[585]

Conseil général des Côtes-d'Armor

Sommaire

Politique de l'eau

1781 W 1-14 : Cartes des sols du département des Côtes-d'Armor,1982-1990

14 cartes (2 tubes à plan de 120 cm de haut x 10 cm de large et 1 dossier)

Métrage linéaire : 1

Conditions d'accès : La consultation des documents s'effectue conformément au code du Patrimoine, art. 213-1

Lieu de conservation : Archives départementales des Côtes-d'Armor

---

Versement 1219 W[586]

Conseil départemental des Côtes-d'Armor

Sommaire

1219 W 1-40 : Périmètres de protection des captages d'eau : documents techniques, 1930-1993

585 *Répertoire détaillé https://ressources.histoire-environnement.org/Repertoire-d-archives-detaille-Conseil-general-Cotes-d-Armor-politique-de-l-eau*

586 *Répertoire détaillé https://ressources.histoire-environnement.org/Repertoire-d-archives-detaille-Conseil-departemental-Cotes-d-Armor-Perimetres*

Métrage linéaire : 4

Conditions d'accès : La consultation des documents s'effectue conformément au code du Patrimoine, art. 213-1

Lieu de conservation : Archives départementales des Côtes-d'Armor

---

Versement 1247 W[587]

Conseil départemental des Côtes-d'Armor

Sommaire

1247 W 1-22 : Inventaire des ressources en eau, enquêtes hydrogéologiques, 1946-1989

Métrage linéaire : 2

Conditions d'accès : La consultation des documents s'effectue conformément au code du Patrimoine, art. 213-1

Lieu de conservation : Archives départementales des Côtes-d'Armor

---

Versement 1237 W[588]

Direction départementale de l'agriculture et de la forêt des Côtes-d'Armor

Sommaire

1237 W 1-40: Réseaux d'eau potable et d'assainissement : calques des plans de récolement réalisés par les syndicats intercommunaux.

1964-1991

Métrage linéaire: 3,30

Conditions d'accès : La consultation des documents s'effectue conformément au code du Patrimoine, art. 213-1

[587] *Répertoire détaillé https://ressources.histoire-environnement.org/Repertoire-d-archives-detaille-Conseil-departemental-Cotes-d-Armor-Inventaire*

[588] *Répertoire détaillé https://ressources.histoire-environnement.org/Repertoire-d-archives-detaille-DDAF-Cotes-d-Armor-reseaux-d-eau-potable-et-d*

Lieu de conservation : Archives départementales des Côtes-d'Armor

---

Versement 1239 W[589]

Direction départementale de l'agriculture et de la forêt des Côtes-d'Armor

Sommaire

1239 W 1-72: Réseaux d'eau potable et d'assainissement : calques des plans de récolement réalisés par les communes.

1963-1989

Métrage linéaire: 3,30

Conditions d'accès : La consultation des documents s'effectue conformément au code du Patrimoine, art. 213-1

Lieu de conservation : Archives départementales des Côtes-d'Armor

---

Versement 1240 W[590]

Direction départementale de l'agriculture et de la forêt des Côtes-d'Armor

Sommaire

1240 W 1-58: Réseaux d'eau potable et d'assainissement : dossiers de travaux

1940-1975

Métrage linéaire: 16,30

Conditions d'accès : La consultation des documents s'effectue conformément au code du Patrimoine, art. 213-1

Lieu de conservation : Archives départementales des Côtes-d'Armor

[589] *Répertoire détaillé https://ressources.histoire-environnement.org/Repertoire-d-archives-detaille-DDAF-Cotes-d-Armor-reseaux-d-eau-potable-et-d-4103*

[590] *Répertoire détaillé https://ressources.histoire-environnement.org/Repertoire-d-archives-detaille-DDAF-Cotes-d-Armor-reseaux-d-eau-potable-et-d-4104*

Versement 1264 W[591]

Direction départementale de l'agriculture et de la forêt des Côtes-d'Armor

Sommaire

1364 W 1-355: Réseaux d'eau potable et d'assainissement, déclarations d'utilité publique 1968-1991

Métrage linéaire: 41,05

Conditions d'accès : La consultation des documents s'effectue conformément au code du Patrimoine, art. 213-1

Lieu de conservation : Archives départementales des Côtes-d'Armor

---

Versement 1484 W[592]

Direction départementale de l'agriculture et de la forêt des Côtes-d'Armor

Sommaire

1484 W 1-62: Réseaux d'eau potable et d'assainissement Dossiers d'enquêtes publiques 1990-1999

Métrage linéaire: 8,90

Conditions d'accès : La consultation des documents s'effectue conformément au code du Patrimoine, art. 213-1

Lieu de conservation : Archives départementales des Côtes-d'Armor

591 *Répertoire détaillé https://ressources.histoire-environnement.org/Repertoire-d-archives-detaille-DDAF-Cotes-d-Armor-reseaux-d-eau-potable-et-d-4105*

592 *Répertoire détaillé https://ressources.histoire-environnement.org/Repertoire-d-archives-detaille-DDAF-Cotes-d-Armor-reseaux-d-eau-potable-et-d-4106*

Versement 1243 W[593]

Direction départementale de l'agriculture et de la forêt des Côtes-d'Armor

Sommaire

1243 W 1-136: Eau potable : dossiers de travaux réalisés par les syndicats

1940-1976

Métrage linéaire: 16,60

Conditions d'accès : La consultation des documents s'effectue conformément au code du Patrimoine, art. 213-1

Lieu de conservation : Archives départementales des Côtes-d'Armor

---

Versement 1244 W[594]

Direction départementale de l'agriculture et de la forêt des Côtes-d'Armor

Sommaire

1244 W 1-90: Eau potable : dossiers de travaux réalisés par les syndicats

1949-1974

Métrage linéaire: 11,75

Conditions d'accès : La consultation des documents s'effectue conformément au code du Patrimoine, art. 213-1

Lieu de conservation : Archives départementales des Côtes-d'Armor

[593] *Répertoire détaillé https://ressources.histoire-environnement.org/Repertoire-d-archives-detaille-DDAF-Cotes-d-Armor-eau-potable-1940-1976*

[594] *Répertoire détaillé https://ressources.histoire-environnement.org/Repertoire-d-archives-detaille-DDAF-Cotes-d-Armor-eau-potable-1949-1974*

Versement 1297 W[595]

Direction départementale de l'agriculture et de la forêt des Côtes-d'Armor

Sommaire

1297 W 1-50: Eau potable, programmes de travaux réalisés par les communes et les syndicats intercommunaux

1953-1981

Métrage linéaire: 4,98

Conditions d'accès : La consultation des documents s'effectue conformément au code du Patrimoine, art. 213-1

Lieu de conservation : Archives départementales des Côtes-d'Armor

---

Versement 1365 W[596]

Direction départementale de l'agriculture et de la forêt des Côtes-d'Armor

Sommaire

1365 W 1-44: Eau potable, programmes de travaux réalisés par les syndicats intercommunaux : dossiers techniques et financiers.

1972-1997

Métrage linéaire: 17,10

Conditions d'accès : La consultation des documents s'effectue conformément au code du Patrimoine, art. 213-1

Lieu de conservation : Archives départementales des Côtes-d'Armor

[595] *Répertoire détaillé https://ressources.histoire-environnement.org/Repertoire-d-archives-detaille-DDAF-Cotes-d-Armor-eau-potable-1953-1981*

[596] *Répertoire détaillé https://ressources.histoire-environnement.org/Repertoire-d-archives-detaille-DDAF-Cotes-d-Armor-eau-potable-1972-1997*

Versement 54S[597]

Direction départementale des territoires et de la mer du Finistère

Sommaire

Art 1-31 : moulins, irrigations, ...1830-1943

Conditions d'accès : La consultation des documents s'effectue conformément au code du Patrimoine, art. 213-1 à 3

Nombre d'articles : 31

Métrage linéaire : 3 ml

Lieu de conservation : Archives départementales du Finistère

Versement 53S[598]

Direction départementale des territoires et de la mer du Finistère

Sommaire

Art 1 : marais de Brémoguer, plan de Loctudy, 1850-1922

Conditions d'accès : La consultation des documents s'effectue conformément au code du Patrimoine, art. 213-1 à 3

Nombre d'article : 1

Métrage linéaire : 0.10

Lieu de conservation : Archives départementales du Finistère

[597] *Répertoire détaillé https://ressources.histoire-environnement.org/Repertoire-d-archives-detaille-DDTM-Finistere-moulins-irrigations-1830-1943*

[598] *Répertoire détaillé https://ressources.histoire-environnement.org/Repertoire-d-archives-detaille-DDE-Finistere-marais-de-Bremoguer-plan-de*

Versement 43S[599]

Direction départementale des territoires et de la mer du Finistère

Sommaire

Art 1-10 : rivières canalisées : usines et barrages par bassin, 1814-1940

Conditions d'accès : La consultation des documents s'effectue conformément au code du Patrimoine, art. 213-1 à 3

Nombre d'articles : 10

Métrage linéaire : 1,35 ml

Lieu de conservation : Archives départementales du Finistère

Versement 2893 W [600]

Conseil supérieur de la pêche, puis Office national de l'eau et des milieux aquatiques

Date : 1875 - 2014

Contenu :

Ce fonds unique, tant par son homogénéité, son périmètre géographique et sa période chronologique, constitue une source exceptionnelle sur l'environnement, l'aménagement du territoire, l'économie et l'industrie liés à l'eau douce. Il contient des documents très variés: de la documentation technique, des plans, des photographies, de la correspondance, des pièces comptables, etc. dont l'intérêt scientifique est pour certains évident. On signalera la longue série constituée par les dossiers des cours d'eau qui donneront, pour les plus importants, un historique pouvant remonter aux années 20. En outre, les dossiers de subventions (1960-2006) permettront de rendre compte des actions mises en place et de leurs conséquences sur les milieux aquatiques bretons.

Publication :

Archives départementales de l'Ille-et-Vilaine

14/09/2019

Informations sur le producteur :

[599] *Répertoire détaillé https://ressources.histoire-environnement.org/Repertoire-d-archives-detaille-DDTM-Finistere-rivieres-canalisees-usines-et*

[600] *Répertoire détaillé https://ressources.histoire-environnement.org/Repertoire-d-archives-detaille-Conseil-superieur-de-la-peche-puis-Office*

Bretagne - Basse-Normandie \ Conseil supérieur de la pêche \ 2e délégation régionale

Histoire administrative : Le Conseil supérieur de la pêche remplace en 1948 le Comité central des fédérations départementales de pêche et de pisciculture, créé par la loi du 12 juillet 1941. Il devient un établissement public à caractère administratif en 1957. Son fonctionnement et ses missions sont codifiés par le Livre IV, titre II, chapitre IV, section 1 du Code rural jusqu'en 2003 puis du Code de l'environnement, abrogés en 2007.

Le CSP se découpe en 9 délégations régionales, dont les pouvoirs ont été renforcés depuis l'arrêté du 15 décembre 1998. La 2e délégation couvre au départ la Bretagne et la Basse-Normandie. Dans les années 1980-1990, elle semble faire partie des plus importantes de France si l'on en croit les rapports d'activités. Elle se compose d'un délégué régional, d'un adjoint, d'ingénieurs et de brigade d'interventions mobiles (BIM) .

Suite à la loi sur l'eau et les milieux aquatiques du 30 décembre 2006, l'ONEMA succède au CSP mais ses missions restent sensiblement identiques. Le périmètre de la 2e délégation régionale en revanche évolue. Elle perd la Basse-Normandie et gagne la région Pays-de-la-Loire. Elle prendra dorénavant le nom de délégation interrégionale Bretagne - Pays-de-la-Loire jusqu'à la disparition de l'ONEMA, le 1er janvier 2017.

Historique de la conservation : Les archives étaient conservées à la direction interrégionale Bretagne - Pays-de-la-Loire de l'ONEMA, dans un endroit poussiéreux et humide. Les conditions de conservation plutôt passables ont entraîné la rouille des objets métalliques, le développement de moisissures et la prolifération d'insectes (poissons d'argent). Les documents concernés ont été nettoyés et désinfectés par anoxie avant traitement. Les archives les moins poussiéreuses ont été nettoyées au cours du traitement. Les photographies n'ont pour l'instant pas fait l'objet de reconditionnement ; elles ont été conservées telle quelle dans les dossiers.

Le présent instrument de recherche regroupe trois Versements : le premier versé le 26 octobre 2015 sous la cote 2858W, le deuxième le 11 janvier 2016 sous la cote 2872W et enfin le troisième le 26 juin 2016 sous la cote 2893W. Ils contenaient respectivement 83 boîtes et 1 registre, 119 boîtes et 97 boîtes, soit un total de 299 boîtes et 1 registre.

Description :

Évolutions :

Tous les documents concernant le CSP semblent avoir été versés. Il reste néanmoins un fonds iconographique important conservé au sein de la direction interrégionale Bretagne - Pays-de-la-Loire de l' Agence française pour la biodiversité, à Cesson-Sévigné, sans pouvoir déterminer s'il sera versé ou non. Concernant l'ONEMA, le Versement 3156 W encours de traitement sanitaire (2019) complétera le présent fonds.

Critères de sélection :

Une première élimination, pratiquée sur place avant le Versement aux Archives départementales, a porté essentiellement sur des pièces comptables, des documents de travail, de la correspondance, pour un total de 7 ml. 3 ml. d'archives ont été détruites en raison de leur très mauvais état sanitaire ; elles portaient sur une partie des dossiers de subvention et des procès-verbaux de l'Assemblée générale de la Fédération des associations de pêche et de pisciculture d'Ille-et-Vilaine. La réglementation générale, les doublons, les brouillons et notes manuscrites, les pièces comptables restantes, les

documents hors périmètre (autres délégations du CSP ou de l'ONEMA) ont été éliminés à l'issue du classement, soit 1,12 ml. Un dossier comprenant des éléments relatifs à la carrière d'agents du CSP a été restitué à l'AFB (0,10 ml).

Conditions d'accès :

La communication des informations relatives à l'environnement est prévue par le Code de l'environnement, Livre Ier, Titre II, chapitre IV Les documents sont donc communicables, sauf indication contraire à cause de leur état matériel. Néanmoins, certains dossiers relatifs au secret en matière commerciale et industrielle et relatifs à la protection de la vie privée sont soumis au délai de communication prévu par l'article L213-2 du Code du patrimoine (25 ans à compter de la date du document ou du document le plus récent inclus dans le dossier pour le premier, 50 ans à compter de la date du document ou du document le plus récent inclus dans le dossier pour le second).

Description physique :

Information matérielles :

Photographies

Importance matérielle :

23,00 ml contenant 498 photographies, 1 registre-journal et 14 unités rattachées

Organisme responsable de l'accès intellectuel :

Archives départementales de l'Ille-et-Vilaine

Versement 3594 W[601]

Conseil supérieur de la pêche

Sommaire

3594 W 1 - 56: Protection des cours d'eau, continuité écologique, 1978-2019

1961-2004

Métrage linéaire: 5,6

Conditions d'accès : La consultation des documents s'effectue conformément au code du Patrimoine, art. 213-1

Lieu de conservation : Archives départementales d'Ille-et-Vilaine

[601] *Répertoire détaillé https://ressources.histoire-environnement.org/Repertoire-d-archives-detaille-Conseil-superieur-de-la-peche-Protection-des*

Versement 2591 W[602]

Direction régionale de l'environnement de Bretagne

Sommaire

2591 W 1 - 15: Eau et rivières, études portant sur les bassins versants en Bretagne

1961-2004

Métrage linéaire: 1

Conditions d'accès : La consultation des documents s'effectue conformément au code du Patrimoine, art. 213-1

Lieu de conservation : Archives départementales d'Ille-et-Vilaine

---

Série 7 S[603]

Eaux et forêts d'Ille-et-Vilaine

Sommaire

7 S 1 - 955: Service hydraulique. Association syndicale des digues et marais de Dol: moulins à eau et usines hydrauliques

1560-1959

Métrage linéaire: 38.29

Conditions d'accès : La consultation des documents s'effectue conformément au code du Patrimoine, art. 213-1

Lieu de conservation : Archives départementales d'Ille-et-Vilaine

602 *Répertoire détaillé https://ressources.histoire-environnement.org/Repertoire-d-archives-detaille-DIREN-Bretagne-Eau-et-rivieres-etudes-portant*

603 *Répertoire détaillé https://ressources.histoire-environnement.org/Repertoire-d-archives-detaille-Eaux-et-forets-d-Ille-et-Vilaine-Service*

Versement 1674 W[604]

Direction départementale de l'agriculture et de la forêt du Morbihan

Police de la pêche et de l'eau

Sommaire

1674 W 1-35 : Police de la pêche 1942-2004

1674 W 1-13 : Administration générale 1969-2004

1674 W 1-6 : Personnel 1969-1999

1674 W 7-13 : Relations avec les organismes et associations de pêche 1979-2004

1674 W 14-35 : Protection des ressources piscicoles et des milieux aquatiques 1942-2000

1674 W 14-29 : Droit de pêche 1942-1998

1674 W 30-35 : Surveillance des milieux piscicoles 1944-2000

1674 W 36-41 : Police de l'eau 1975-1999

Conditions d'accès : La consultation des documents s'effectue conformément au code du Patrimoine, art. 213-1 à 3

Nombre d'éléments : 41

Métrage linéaire : 2, 65 ml

Lieu de conservation : Archives départementales du Morbihan

Versement 1756 W[605]

Conseil général du Morbihan

Présentation du contenu

Ce versement comporte uniquement des rapports et délibérations des commissions permanentes relatifs à la gestion et à la préservation de l'eau.

1990-2004

[604] *Répertoire détaillé https://ressources.histoire-environnement.org/Repertoire-d-archives-detaille-DDAF-du-Morbihan-Police-de-la-peche-et-de-l-eau*

[605] *Répertoire détaillé https://ressources.histoire-environnement.org/Repertoire-d-archives-detaille-Conseil-general-du-Morbihan-qualite-de-l-eau*

métrage linéaire: 0,75 ml

Conditions d'accès : La consultation des documents s'effectue conformément au code du Patrimoine, art. 213-1

Lieu de conservation : Archives départementales du Morbihan

4.2.7 Centre-Val de Loire

Versement 1731 W[606]

Direction départementale de l'agriculture de l'Indre

Sommaire

1731 W 1-678: Travaux d'équipement réalisés par la Direction départementale de l'Agriculture (DDA) en qualité de maître d'œuvre : alimentation en eau potable, remembrement ; aménagement forestier ; milieux naturels chasse et pêche ; aides aux agriculteurs ; études et enquêtes de la DDA ; établissements d'enseignement agricole.

1929-2009

Métrage linéaire: 6

Conditions d'accès : La consultation des documents s'effectue conformément au code du Patrimoine, art. 213-1

Lieu de conservation : Archives départementales de l'Indre

Versement 1512 W[607]

Direction départementale de l'agriculture et de la forêt de l'Indre

Sommaire

1512 W 1-3: police de l'eau

1807-1967

[606] *Répertoire détaillé https://ressources.histoire-environnement.org/Repertoire-d-archives-detaille-DDA-de-l-Indre-alimentation-en-eau-potable-1929*

[607] *Répertoire détaillé https://ressources.histoire-environnement.org/Repertoire-d-archives-detaille-DDAF-de-l-Indre-police-de-l-eau-1807-1967*

Métrage linéaire: 0,3

Conditions d'accès : La consultation des documents s'effectue conformément au code du Patrimoine, art. 213-1

Lieu de conservation : Archives départementales de l'Indre

Versement 1620 W[608]

Direction départementale de l'agriculture et de la forêt de l'Indre

Sommaire

1620 W 1-310: Travaux d'assainissement, construction ou réhabilitation de stations d'épuration, alimentation en eau potable, stations d'épuration, par communes.

1972-1992

Métrage linéaire: 31

Conditions d'accès : La consultation des documents s'effectue conformément au code du Patrimoine, art. 213-1

Lieu de conservation : Archives départementales de l'Indre

[608] *Répertoire détaillé https://ressources.histoire-environnement.org/Repertoire-d-archives-detaille-DDAF-de-l-Indre-assainissement-eau-potable*

Versement 1622 W[609]

Direction départementale de l'agriculture et de la forêt de l'Indre

Sommaire

1622 W 1-108: Travaux d'alimentation en eau potable, par communes ou syndicats des eaux.

1951-2003

Métrage linéaire: 10

Conditions d'accès : La consultation des documents s'effectue conformément au code du Patrimoine, art. 213-1

Lieu de conservation : Archives départementales de l'Indre

Versement 1077W[610]

Service hydrologique centralisateur du bassin de la Loire

Sommaire

Fonctionnement du service

Protection contre les crues de la Loire

Pollution et Qualité de l'eau et grandes liaisons fluviales

1962-1980

Métrage linéaire : 0,23 ml

Dates extrêmes : 1963-1980

Conditions d'accès : La consultation des documents s'effectue conformément au code du Patrimoine, art. 213-1 à 3

Lieu de conservation : Archives départementales du Loiret

[609] *Répertoire détaillé https://ressources.histoire-environnement.org/Repertoire-d-archives-detaille-DDAF-de-l-Indre-alimentation-en-eau-potable-1951*

[610] *Répertoire détaillé https://ressources.histoire-environnement.org/Repertoire-d-archives-detaille-Service-hydrologique-centralisateur-du-bassin-de*

Versement 2262W[611]

Direction : Direction départementale des territoires du Cher

Service : Mission valorisation appui territoriaux, Transition écologique

Sommaire

Art 1-9 : traitement des déchets, déchetterie (stockage, enfouissement, valorisation), 1994-2006

Art 10-82 : réseaux d'alimentation en **eau potable,** 1939-2006

Art 83-87 : servitudes créées par un aérodrome, 1935-1983

Art 88-116 : dossiers de **remembrement**, 1973-2006

Nombre d'articles : 116

Métrage linéaire : 11 ml

Dates extrêmes : 1935-2006

Conditions d'accès : La consultation des documents s'effectue conformément au code du Patrimoine, art. 213-1 à 3

Lieu de conservation : Archives départementales du Cher

Versement 1865 W[612]

Ponts et chaussées du Loir-et-Cher

Service spécial de la Loire

Sommaire

1865 W 1-8: travaux de rivières, zones inondables de la Loire 1881-1985

Métrage linéaire: 0,80

Conditions d'accès : La consultation des documents s'effectue conformément au code du Patrimoine, art. 213-1

Lieu de conservation : Archives départementales du Loir-et-Cher

611 *Répertoire détaillé https://ressources.histoire-environnement.org/Repertoire-d-archives-detaille-DDT-du-Cher-eau-potable-dechets-1935-2006*

612 *Répertoire détaillé https://ressources.histoire-environnement.org/Repertoire-d-archives-detaille-Ponts-et-chaussees-du-Loir-et-Cher-travaux-de*

Versement 1663 W[613]

Direction départementale de l'agriculture et de la forêt du Loir-et-Cher

Service de l'aménagement rural et environnement

Sommaire

1663 W 1-47: moulins; règlement d'eau et travaux, 1769-1995

Métrage linéaire: 4,70

Conditions d'accès : La consultation des documents s'effectue conformément au code du Patrimoine, art. 213-1

Lieu de conservation : Archives départementales du Loir-et-Cher

---

Versement 1699 W[614]

Direction départementale de l'agriculture et de la forêt du Loir-et-Cher

Service de l'aménagement rural et environnement

Sommaire

1699 W 1-13: Cours d'eau : curage, construction de lavoir et ponts

Travaux d'assainissement

1853-1962

Métrage linéaire: 1,30

Conditions d'accès : La consultation des documents s'effectue conformément au code du Patrimoine, art. 213-1

Lieu de conservation : Archives départementales du Loir-et-Cher

[613] *Répertoire détaillé https://ressources.histoire-environnement.org/Repertoire-d-archives-detaille-DDAF-du-Loir-et-Cher-moulins-reglement-d-eau-et*

[614] *Répertoire détaillé https://ressources.histoire-environnement.org/Repertoire-d-archives-detaille-DDAF-du-Loir-et-Cher-Cours-d-eau-Travaux-d*

Versement 1975 W[615]

Conseil général du Loir-et-Cher

Sommaire

1975 W 1-9: Surveillance de la qualité de l'eau, 1983-2005

Métrage linéaire: 0,9

Conditions d'accès : La consultation des documents s'effectue conformément au code du Patrimoine, art. 213-1

Lieu de conservation : Archives départementales du Loir-et-Cher

4.2.8 Champagne-Ardenne

Versement 7S1[616]

Ponts et chaussées des Ardennes

Sommaire

Police de l'eau, service hydraulique

1794-1967

Métrage linéaire: 5

Conditions d'accès : La consultation des documents s'effectue conformément au code du Patrimoine, art. 213-1

Lieu de conservation : Archives départementales des Ardennes

[615] *Répertoire détaillé https://ressources.histoire-environnement.org/Repertoire-d-archives-detaille-Conseil-general-du-Loir-et-Cher-Surveillance-de*

[616] *Répertoire détaillé https://ressources.histoire-environnement.org/Repertoire-d-archives-detaille-Ponts-et-chaussees-des-Ardennes-Police-des-eaux*

Versement 92W[617]

Ponts et chaussées des Ardennes

Sommaire

Gestion de l'eau par les Ponts et chaussées

1941-1986

Métrage linéaire: 1

Conditions d'accès : La consultation des documents s'effectue conformément au code du Patrimoine, art. 213-1

Lieu de conservation : Archives départementales des Ardennes

Versement 1702W[618]

Direction départementale des territoires des Ardennes

Service ingénierie et sécurité

Sommaire

Assainissement des collectivités

1948-2011

Métrage linéaire: 10

Conditions d'accès : La consultation des documents s'effectue conformément au code du Patrimoine, art. 213-1

Lieu de conservation : Archives départementales des Ardennes

[617] *Répertoire détaillé https://ressources.histoire-environnement.org/Repertoire-d-archives-detaille-Ponts-et-chaussees-des-Ardennes-gestion-de-l-eau*

[618] *Répertoire détaillé https://ressources.histoire-environnement.org/Repertoire-d-archives-detaille-DDT-des-Ardennes-assainissement-des*

Versement 1S[619]

Direction départementale de l'équipement de l'Aube

Sommaire

Art 1-133 : inventaire des dossiers de la cellule eau (archives antérieures à 1940), 1632-1937

Dates extrêmes : 1632-1937

Conditions d'accès : La consultation des documents s'effectue conformément au code du Patrimoine, art. 213-1 à 3

Nombre d'articles : 133

Métrage linéaire : 13.30 ml

Lieu de conservation : Archives départementales de l'Aube

Versement 1545 W[620]

Direction départementale de l'équipement de l'Aube

Sommaire

Dossiers de la "cellule eau", assainissement, aménagement, barrages, crues, sécheresse

1941-2000

Métrage linéaire: 44

Conditions d'accès : La consultation des documents s'effectue conformément au code du Patrimoine, art. 213-1

Lieu de conservation : Archives départementales de l'Aube

[619] *Répertoire détaillé https://ressources.histoire-environnement.org/Repertoire-d-archives-detaille-DDE-Aube-inventaire-des-dossiers-de-la-cellule*

[620] *Répertoire détaillé https://ressources.histoire-environnement.org/Repertoire-d-archives-detaille-DDE-de-l-Aube-assainissement-barrages-crues-1941*

Versement 1677 W[621]

Direction départementale de l'équipement de l'Aube

Sommaire

Personnel, servitudes, marchés publics, cartes communales, construction et aménagement du Lac de la Forêt d'Orient

1940-2007

Métrage linéaire: 8,5

Conditions d'accès : La consultation des documents s'effectue conformément au code du Patrimoine, art. 213-1

Lieu de conservation : Archives départementales de l'Aube

Versement 1601 W[622]

Syndicat départemental des eaux de l'Aube (SDDEA)

Sommaire

Communes et syndicats intercommunaux

1947-2003

Métrage linéaire: 2

Conditions d'accès : La consultation des documents s'effectue conformément au code du Patrimoine, art. 213-1

Lieu de conservation : Archives départementales de l'Aube

[621] *Répertoire détaillé https://ressources.histoire-environnement.org/Repertoire-d-archives-detaille-DDE-de-l-Aube-Lac-de-la-Foret-d-Orient-1940-2007*

[622] *Répertoire détaillé https://ressources.histoire-environnement.org/Repertoire-d-archives-detaille-Syndicat-departemental-des-eaux-de-l-Aube*

Versement 1328 W[623]

Direction départementale de l'action sanitaire et sociale de l'Aube

Sommaire

Documentation sur l'environnement, assainissement individuel

1976-2002

Métrage linéaire: 0,55

Conditions d'accès : La consultation des documents s'effectue conformément au code du Patrimoine, art. 213-1

Lieu de conservation : Archives départementales de l'Aube

Versement 1725 W

Direction départementale des territoire de la Haute-Marne

Sommaire

1725 W 1-93 Service hydraulique : police de l'eau.

1858-1999

Métrage linéaire: 9

Conditions d'accès : La consultation des documents s'effectue conformément au code du Patrimoine, art. 213-1

Lieu de conservation : Archives départementales de la Haute-Marne

[623] *Répertoire détaillé https://ressources.histoire-environnement.org/Repertoire-d-archives-detaille-DDASS-de-l-Aube-assainissement-1976-2002*

4.2.9 Franche-Comté

Versement 2186W[624]

Préfecture du Doubs

Direction du développement durable

Mission environnement

Sommaire

Protection et utilisation de l'eau.

2186W1-18: Surveillance des eaux et des pollutions, 1963-1997

2186W19-79: Dossiers de travaux et d'équipements, 1978-2007

2186W80-82: Installations hydroélectriques, 1971-2000

Conditions d'accès : La consultation des documents s'effectue conformément au code du Patrimoine, art. 213-1 à 3

Nombre d'articles : 82

Métrage linéaire : 7 ml

Lieu de conservation : Archives départementales du Doubs

Versement 1963W[625]

Direction régionale de l'environnement de Franche-Comté

Service de l'eau et des risques naturels

Sommaire

1963W1-158 : Comité technique de l'eau (1967-2002). Administration générale du SRAE} (1962-2003). Activités opérationnelles du service (1952-2008)..

Conditions d'accès : La consultation des documents s'effectue conformément au code du Patrimoine, art. 213-1 à 3

Nombre d'articles : 158

[624] *Répertoire détaillé http://recherche-archives.doubs.fr/ark:/25993/a011395738092U39Hhq*

[625] *Répertoire détaillé https://ressources.histoire-environnement.org/Repertoire-d-archives-detaille-DIREN-Franche-Comte-gestion-des-eaux-1982-2008*

Métrage linéaire : 16.00 ml

Lieu de conservation : Archives départementales du Doubs

Versement 2571W[626]

Direction régionale de l'environnement, de l'aménagement et du logement de Bourgogne-Franche-Comté
Service : prévention des risques

Sommaire
barrages
2571W1-4 : Généralités, 1955-2002
2571W5-138 : bassin de l'Ain, 1932-2009
2571W139-210 : bassin du Doubs et de la Saône, 1919-2014
2571W211-257 : bassin de la Seine, 1928-2014

Nombre d'articles : 257 boîtes
Métrage linéaire : 21 ml
Dates extrêmes : 1919-2014
Lieu de conservation : Archives départementales du Doubs
Communicabilité : libre

[626] *Répertoire détaillé https://ressources.histoire-environnement.org/Repertoire-d-archives-detaille-DREAL-Bougogne-Franche-Comte-ouvrages*

Versement 2652W[627]

Direction régionale de l'environnement, de l'aménagement et du logement de Bourgogne-Franche-Comté
Service : biodiversité, eau, patrimoine

Sommaire
Etudes et publications sur l'eau en Franche-Comté
2652W1 : études générales, 1985-2005
2652W2-79 : études sur les cours d'eau et leur bassin, 1965-2016
2652W80-109 : études sur les plans d'eau, 1974-2016
2652W110 : études sur les sources, 1984-2007
2652W111-120 : études sur la Qualité de l'eau, 1973-2013

Nombre d'articles : 120 articles
Métrage linéaire : 7 ml
Dates extrêmes : 1965-2016
Lieu de conservation : Archives départementales du Doubs
Communicabilité : libre

Versement 2653W[628]

Direction régionale de l'environnement, de l'aménagement et du logement de Bourgogne-Franche-Comté
Service : biodiversité, eau, patrimoine

Sommaire
Gestion de l'eau en Franche-Comté
2653W1-8 : schémas d'aménagement et de Gestion de l'eau, 1993-2015
2653W9-39 : contrats de rivière, 1991-2011
2653W40-46 : lutte contre les pollutions, 1977-2008
2653W47-49 : lutte contre les crues et les inondations, 1991-2005
2653W50-58 : études réalisées ou commandées par le service, 1971-2001
2653W59-77 : études hydrologiques, hydro-biologiques et hydogéologiques, 1962-2007
2653W78 : aménagement de la vallée de l'ognon, 1968-1981

Nombre d'articles : 78 articles
Métrage linéaire : 4,70 ml
Dates extrêmes : 1965-2016

[627] *Répertoire détaillé https://ressources.histoire-environnement.org/Repertoire-d-archives-detaille-DREAL-Bourgogne-Franche-Comte-etudes-sur-l-eau*
[628] *Répertoire détaillé https://ressources.histoire-environnement.org/Repertoire-d-archives-detaille-DREAL-Bourgogne-Franche-Comte-gestion-de-l-eau*

Lieu de conservation :Archives départementales du Doubs
Communicabilité : libre

Versement 1880W[629]

Direction départementale de l'équipement du Doubs
Service prévention des risques sécurité

Cellule risques naturels et technologiques

Sommaire

Art 1-31 : Service de l'annonce des crues (1940-2005). Surfaces submersibles (1961-1990). Police de l'eau (1940-1991). Pont Battant à Besançon, reconstruction (1940-1944). Zone industrielle d'Exincourt et d'Etupes (1972).

Conditions d'accès : La consultation des documents s'effectue conformément au code du Patrimoine, art. 213-1 à 3

Nombre d'articles : 31

Métrage linéaire : 4.60 ml

Lieu de conservation : Archives départementales du Doubs

[629] *Répertoire détaillé https://ressources.histoire-environnement.org/Repertoire-d-archives-detaille-DDE-du-Doubs-annonce-des-crues-police-de-l-eau*

Versement 1819W[630]

Conseil général du Doubs

Sommaire

1819W1-34: Assainissement et eau potable (1984-1992). Electrification rurale (1984-2000). Tourisme (1976-1994). Agriculture (1985-1996). Equipement communal (1957-1990).

Métrage linéaire: 3,6

Conditions d'accès : La consultation des documents s'effectue conformément au code du Patrimoine, art. 213-1

Lieu de conservation : Archives départementales du Doubs

Versement 1820W [631]

Conseil général du Doubs

Sommaire

1820W1-60: Alimentation en eau potable et assainissement (1991-2001). Gestion des milieux naturels (1984-2001). Education et sensibilisation à l'environnement (1992-2001). Plan départemental des itinéraires de promenade et de randonnée (PDIPR) (2001). Syndicats mixtes dont le Conseil général est membre (1988-2001).

Métrage linéaire: 6

Conditions d'accès : La consultation des documents s'effectue conformément au code du Patrimoine, art. 213-1

Lieu de conservation : Archives départementales du Doubs

[630] *Répertoire détaillé https://ressources.histoire-environnement.org/Repertoire-d-archives-detaille-Conseil-general-du-Doubs-Assainissement-et-eau*

[631] *Répertoire détaillé https://ressources.histoire-environnement.org/Repertoire-d-archives-detaille-Conseil-general-du-Doubs-Assainissement-et-eau-3584*

Versement 2141W[632]

Conseil général du Doubs

Sommaire

2141W1-21: Gestion de l'eau : dossiers de subvention en matière d'assainissement et d'alimentation en eau potable., 2002-2005

Métrage linéaire: 2,10

Conditions d'accès : La consultation des documents s'effectue conformément au code du Patrimoine, art. 213-1

Lieu de conservation : Archives départementales du Doubs

Versement 2244W[633]

Conseil général du Doubs

Sommaire

2244W1-28: Gestion de l'eau: alimentation en eau potable et assainissement, 1993-2008

Métrage linéaire: 2,80

Conditions d'accès : La consultation des documents s'effectue conformément au code du Patrimoine, art. 213-1

Lieu de conservation : Archives départementales du Doubs

[632] *Répertoire détaillé https://ressources.histoire-environnement.org/Repertoire-d-archives-detaille-Conseil-general-du-Doubs-gestion-de-l-eau-2002*

[633] *Répertoire détaillé https://ressources.histoire-environnement.org/Repertoire-d-archives-detaille-Conseil-general-du-Doubs-gestion-de-l-eau-1993*

Versement 1935 W[634]

Direction départementale des territoires du Territoire de Belfort

Service Eau, Environnement et Forêt

Sommaire

Art 1-21: Digues Savoureuse et Rosemontoise ; Bassins d'écrêtement ; Études de protection contre les inondations ; Bassins Savoureuse ; Droits d'eau et curage ; Ressources en eau souterraine ; Alimentation en eau potable ; Enquêtes hydrogéologiques ; Aménagement foncier ; Réorganisation réseaux industriels ; Forêts ; Pêche ; Études sur le bruit, 1956-2010

Métrage linéaire: 2,20

Conditions d'accès : La consultation des documents s'effectue conformément au code du Patrimoine, art. 213-1

Lieu de conservation: Archives départementales du Territoire de Belfort

---

Série 7 S[635]

Eaux et forêts du Territoire de Belfort

Sommaire

Service hydraulique - Syndicats (réseau hydraulique non navigable du département)

Droits d'eau et son usage pour la production d'énergie pour les industriels de la vallée sous-vosgienne, moulins dans le sud du département

1793-1941

Métrage linéaire: 15,10

Conditions d'accès : La consultation des documents s'effectue conformément au code du Patrimoine, art. 213-1

634 *Répertoire détaillé https://ressources.histoire-environnement.org/Repertoire-d-archives-detaille-DDT-du-Territoire-de-Belfort-gestion-de-l-eau*

635 *Répertoire détaillé https://ressources.histoire-environnement.org/Repertoire-d-archives-detaille-Eaux-et-forets-du-Territoire-de-Belfort-moulins*

Lieu de conservation : Archives départementales du Territoire de Belfort

4.2.10 Basse-Normandie

Versement 1911 W[636]

Direction départementale de l'équipement du Calvados

Sommaire

Art 1-49: Rivières et cours d'eau (dont travaux portuaires)

1789-1967

Métrage linéaire: 5

Conditions d'accès : La consultation des documents s'effectue conformément au code du Patrimoine, art. 213-1

Lieu de conservation : Archives départementales du Calvados

Versement 2597 W[637]

Direction départementale de l'agriculture et de la forêt du Calvados

Sommaire

Art 1-28: Enquêtes hydrogéologiques (par canton, 1811-1962)

Métrage linéaire: 3

Conditions d'accès : La consultation des documents s'effectue conformément au code du Patrimoine, art. 213-1

Lieu de conservation : Archives départementales du Calvados

[636] *Répertoire détaillé https://ressources.histoire-environnement.org/Repertoire-d-archives-detaille-DDE-du-Calvados-rivieres-et-cours-d-eau-1789*

[637] *Répertoire détaillé https://ressources.histoire-environnement.org/Repertoire-d-archives-detaille-DDAF-du-Calvados-Enquetes-hydrogeologiques-1811*

Versement 35 W [638]

Préfecture de la Manche

Sommaire

35 W 577-696 : Travaux hydrauliques, installations hydro-électriques, lavoirs, ponts, prises d'eau, déversements (1945-1955)

35 W 697-719 : Ports et domaine public maritime (1945-1955)

Métrage linéaire: 3

Conditions d'accès : La consultation des documents s'effectue conformément au code du Patrimoine, art. 213-1

Lieu de conservation : Archives départementales de la Manche

Versement 1461 W[639]

Direction départementale de l'équipement de la Manche

Sommaire

1461 W 4-6 : Service hydraulique (1899-1986)

Métrage linéaire: 0,2

Conditions d'accès : La consultation des documents s'effectue conformément au code du Patrimoine, art. 213-1

Lieu de conservation : Archives départementales de la Manche

[638] *Répertoire détaillé https://ressources.histoire-environnement.org/Repertoire-d-archives-detaille-Prefecture-Manche-Travaux-hydrauliques-domaine*

[639] *Répertoire détaillé https://ressources.histoire-environnement.org/Repertoire-d-archives-detaille-DDE-Manche-Service-hydraulique-1899-1986*

Versement 1713 W[640]

Direction départementale de l'équipement de la Manche

Sommaire

1713 W 1-2 : Service hydraulique, marais et rivières (1959-1973)

1713 W 3 : Port de Granville (1960-1962)

Métrage linéaire: 0,40

Conditions d'accès : La consultation des documents s'effectue conformément au code du Patrimoine, art. 213-1

Lieu de conservation : Archives départementales de la Manche

Versement 1800 W[641]

Direction départementale de l'agriculture et de la forêt de la Manche

Sommaire

1800 W 1-56. Police de l'eau, 1810-1993

Métrage linéaire: 6

Conditions d'accès : La consultation des documents s'effectue conformément au code du Patrimoine, art. 213-1

Lieu de conservation : Archives départementales de la Manche

[640] *Répertoire détaillé https://ressources.histoire-environnement.org/Repertoire-d-archives-detaille-DDE-de-la-Manche-service-hydraulique-1959-1973*

[641] *Répertoire détaillé https://ressources.histoire-environnement.org/Repertoire-d-archives-detaille-DDAF-de-la-Manche-police-des-eaux-1810-1993*

Versement 1810 W[642]

Direction départementale de l'agriculture et de la forêt de la Manche

Sommaire

Enquêtes hydrogéologiques classées par commune (1897-1971)

1810 W 28 : Généralités (1916-1955).

1810 W 1-27 : Dossiers par commune (1897-1960).

1810 W 29 : Eau potable (1949-1950).

1810 W 30 : Publications du ministère de l'Agriculture (1962-1971).

Métrage linéaire: 5,50

Conditions d'accès : La consultation des documents s'effectue conformément au code du Patrimoine, art. 213-1

Lieu de conservation : Archives départementales de la Manche

[642] *Répertoire détaillé https://ressources.histoire-environnement.org/Repertoire-d-archives-detaille-DDAF-de-la-Manche-Enquetes-hydrogeologiques-1897*

Versement 1815 W[643]

Direction départementale de l'équipement de la Manche

Sommaire

1815 W1-3. Hydraulique, environnement, 1945-2004

Métrage linéaire: 0,40

Conditions d'accès : La consultation des documents s'effectue conformément au code du Patrimoine, art. 213-1

Lieu de conservation : Archives départementales de la Manche

4.2.11 Haute-Normandie

Versement 4218W[644]

Direction régionale de l'environnement, de l'aménagement et du logement de Haute-Normandie

Sommaire

Archives de l'ex Direction régionale de l'environnement (DIREN)

Art 1-29 : Loi sur l'eau et installations classées : avis de la DIREN, 1977-2001

Conditions d'accès : La consultation des documents s'effectue conformément au code du Patrimoine, art. 213-1 à 3

Nombre d'articles : 29

Métrage linéaire : 3 ml

Lieu de conservation : Archives départementales de la Seine-Maritime

[643] *Répertoire détaillé https://ressources.histoire-environnement.org/Repertoire-d-archives-detaille-DDE-de-la-Manche-hydraulique-1945-2004*

[644] *Répertoire détaillé https://ressources.histoire-environnement.org/Repertoire-d-archives-detaille-DREAL-Haute-Normandie-loi-sur-l-eau-et*

Versement 4261W[645]

Direction régionale de l'environnement, de l'aménagement et du logement de Haute-Normandie

Sommaire

Art 1-18 : Archives de l'ex Direction régionale de l'environnement (DIREN) : Rivières : études et aménagements, 1971-2001

Conditions d'accès : La consultation des documents s'effectue conformément au code du Patrimoine, art. 213-1 à 3

Nombre d'articles : 18

Métrage linéaire : 1.80 ml

Lieu de conservation : Archives départementales de la Seine-Maritime

---

Versement 4267W[646]

Direction régionale de l'environnement, de l'aménagement et du logement de Haute-Normandie

Sommaire

Art 1-19 : Archives de l'ex Direction régionale de l'environnement (DIREN) : pluviogrammes, 1970-1977

Conditions d'accès : La consultation des documents s'effectue conformément au code du Patrimoine, art. 213-1 à 3

Nombre d'articles : 19

Métrage linéaire : 1.90 ml

Lieu de conservation : Archives départementales de la Seine-Maritime

[645] *Répertoire détaillé https://ressources.histoire-environnement.org/Repertoire-d-archives-detaille-DREAL-Haute-Normandie-rivieres-etudes-et*

[646] *Répertoire détaillé https://ressources.histoire-environnement.org/Repertoire-d-archives-detaille-DREAL-Haute-Normandie-pluviogrammes-1970-1997*

Versement 4281W[647]

Direction régionale de l'environnement, de l'aménagement et du logement de Haute-Normandie

Service Ressources

Sommaire

Études et rapports conservés par l'ex Direction régionale de l'environnement (DIREN), 1965-1994

Art 1-3 : Alimentation en eau / eau potable, 1967-1978

Art 3-4 : Études hydrogéologiques, 1968-1981

Art 4-5 : Études d'assainissement, 1970-1996

Art 6-7 : Études sur la nappe de la craie, 1965-1985

Art 7 : Schémas d'aménagement, 1984

Art 7-8 : Réseau piézométrique, 1981-1985

Art 9 : Pluie, 1967-1987

Art 10 : Pollution de l'eau, 1973-1990

Art 11-14 : Données géologiques et hydrogéologiques, 1967-1976

Art 14-22 : Études sur les rivières de Haute-Normandie, 1965-1994

Conditions d'accès : La consultation des documents s'effectue conformément au code du Patrimoine, art. 213-1 à 3

Nombre d'articles : 22

Métrage linéaire : 2.20 ml

Lieu de conservation : Archives départementales de la Seine-Maritime

[647] *Répertoire détaillé https://ressources.histoire-environnement.org/Repertoire-d-archives-detaille-DREAL-Haute-Normandie-etudes-et-rapports-sur-l*

4.2.12 Ile-de-France

Série DS[648]

Préfecture de la Seine

Service hydraulique

Sommaire

Cette série contient des documents généraux, mais aussi des documents concernant la rivière de Bièvre, les rivières au Nord et à l'Est de Paris (rivières, canaux et rûs), ainsi que le rû de Clamart.

crues, inondations

1756-1932

Métrage linéaire: 3

Conditions d'accès : La consultation des documents s'effectue conformément au code du Patrimoine, art. 213-1

Lieu de conservation : Archives départementales de Paris

Versement 1722W[649]

Direction régionale de l'équipement d'Ile-de-France

Division de l'eau et des résidus urbains

Sommaire

Art 1-5 : Comité de bassin de l'Agence financière de bassin Seine-Normandie : procès-verbaux de réunion, comptes rendus d'activité, notes de présentation sur les programmes quinquennaux, 1974-1989

Conditions d'accès : La consultation des documents s'effectue conformément au code du Patrimoine, art. 213-1 à 3

Nombre d'articles : 5

[648] *Répertoire détaillé https://ressources.histoire-environnement.org/Repertoire-d-archives-detaille-Prefecture-de-la-Seine-service-hydraulique*

[649] *Répertoire détaillé https://ressources.histoire-environnement.org/Repertoire-d-archives-detaille-DRE-Ile-de-France-Comite-de-bassin-de-l-agence*

Métrage linéaire : 0.5 ml

Lieu de conservation : Archives départementales de Paris

Versement 2147W[650]

Direction régionale de l'équipement d'Ile-de-France

Division de l'eau et des résidus urbains

Sommaire

Art 1-3 : Coordination des études : programme d'études de l'Agence financière de bassin Seine-Normandie (AFBSN), 1968-1986

Conditions d'accès : La consultation des documents s'effectue conformément au code du Patrimoine, art. 213-1 à 3

Nombre d'articles : 3

Métrage linéaire : 0.30 ml

Lieu de conservation : Archives départementales de Paris

Série 3 S[651]

Préfecture de la Seine-et-Marne

Sommaire

3 S 1 : instructions, arrêtés réglementaires et correspondance générale

3 S 2-142/4 : constructions et réparations d'usines, entreprises sur le rivières et ruisseaux et règlements particuliers sur l'usage de eaux

3 S 142/5-165/170 : curage des cours d'eau

3 S 170-182 : règlement du régime des eaux

3 S 183-190 : Service hydraulique

650 *Répertoire détaillé https://ressources.histoire-environnement.org/Repertoire-d-archives-detaille-DRE-Ile-de-France-Programme-d-etudes-de-l-Agence*

651 *Répertoire détaillé https://ressources.histoire-environnement.org/Repertoire-d-archives-detaille-Prefecture-Seine-et-Marne-cours-d-eau-et-usines*

1791-1911

Métrage linéaire : 19

Conditions d'accès : La consultation des documents s'effectue conformément au code du Patrimoine, art. 213-1

Lieu de conservation : Archives départementales de la Seine-et-Marne

---

Versement 3S[652]

Direction régionale de l'environnement d'Ile-de-France

Service des risques naturels, de l'hydrométrie et de l'annonce des crues

Sommaire

3 S 5-46 : Hauteur de l'eau, relevés quotidiens observés : tableaux récapitulatifs mensuels (" modèles B "), tableaux annuels. 1872-1940

Conditions d'accès : La consultation des documents s'effectue conformément au code du Patrimoine, art. 213-1 à 3

Nombre d'articles : 42

Métrage linéaire : 7 ml

Lieu de conservation :Archives départementales du Val-de-Marne

[652] *Répertoire détaillé https://ressources.histoire-environnement.org/Repertoire-d-archives-detaille-DIREN-Ile-de-France-Hauteurs-de-l-eau-releves-1278*

Versements : 2823W, 2824W, 2825W, 2826W, 2827W, 2828W, 2829W, 2830, W2831W, 2833W, 2834W, 2836W, 2838W[653]

Agence de l'eau Seine-Normandie

Sommaire

Le fonds regroupe les archives des différentes instances de l'agence (conseil d'administration, comités, commissions), et quelques dossiers de communication.

Voir également la collection de rapports et publications 2916W 13 à 582 dans notre système de gestion informatisée des bibliothèque des Hauts-de-Seine

Dates extrêmes : 1967 - 2017

Métrage linéaire : 35 ml

Lieu de conservation : Archives départementales des Hauts-de-Seine

Histoire administrative : L'Agence de l'eau Seine-Normandie (AESN) est l'une des six agences de l'eau françaises chargées de la lutte contre la pollution et de la protection des milieux aquatiques.

Elle exerce ses missions sur le territoire français du bassin-versant de la Seine et des cours d'eau côtiers de Normandie. C'est un établissement public de l'État, placé sous la tutelle de deux ministères : le ministère chargé de l'Environnement et le ministère chargé des Finances. L'agence finance les ouvrages et les actions qui contribuent à préserver les ressources en eau et à lutter contre les pollutions, en respectant le développement des activités économiques, sur son territoire de compétence : le bassin hydrographique de la Seine et des fleuves côtiers normands. Pour ce faire, elle perçoit des redevances auprès de l'ensemble des usagers. Celles-ci sont redistribuées sous forme d'aides financières et/ou d'avances aux collectivités locales, aux industriels, aux artisans, aux agriculteurs ou aux associations qui entreprennent des actions de protection du milieu naturel.

L'agence de l'eau Seine-Normandie compte six directions territoriales : Seine-Amont, Vallées de Marne, Vallées d'Oise, Seine, Francilienne, Seine-Aval et Bocages Normands. Son siège est situé à Nanterre.

[653] *Répertoire détaillé https://ressources.histoire-environnement.org/Repertoire-d-archives-detaille-agence-de-l-eau-Seine-Normandie-1967-2017*

Versement 246W[654]

Service navigation de la Seine

Sommaire

246W 1 - 69: Navigation de la Seine (3e section) : aménagement, régime des cours d'eau, exploitation commerciale et pêche fluviale (1935-1970)

Métrage linéaire: 7

Conditions d'accès : La consultation des documents s'effectue conformément au code du Patrimoine, art. 213-1

Lieu de conservation : Archives départementales des Yvelines

Versement 252W[655]

Préfecture des Yvelines

Sommaire

252W 1 - 42: Cours d'eau non navigables : recensements des outils de production, contrôle de la pêche et de la chasse, contrôle des cours d'eau et des moulins (1940-1993)

Métrage linéaire: 1,40

Conditions d'accès : La consultation des documents s'effectue conformément au code du Patrimoine, art. 213-1

Lieu de conservation : Archives départementales des Yvelines

654 *Répertoire détaillé https://ressources.histoire-environnement.org/Repertoire-d-archives-detaille-Service-navigation-de-la-Seine-amenagement-peche*

655 *Répertoire détaillé https://ressources.histoire-environnement.org/Repertoire-d-archives-detaille-Prefecture-des-Yvelines-cours-d-eau-peche-chasse*

Versement 7 S[656]

Direction départementale de l'agriculture et de la forêt de l'Essonne

Sommaire

Art 1-205: cours d'eau non navigables, drainages, irrigation, alimentation en eau, 1783-1966

Métrage linéaire: 20

Conditions d'accès : La consultation des documents s'effectue conformément au code du Patrimoine, art. 213-1

Lieu de conservation : Archives départementales de l'Essonne

Versement 944W[657]

Préfecture de l'Essonne

Sommaire

944W/1-117: équipement communal : syndicats intercommunaux, programmes d'assainissement et travaux d'alimentation en eau potable.

1962-1977

Métrage linéaire: 11,70

Conditions d'accès: La consultation des documents s'effectue conformément au code du Patrimoine, art. 213-1

Lieu de conservation : Archives départementales de l'Essonne

656 *Répertoire détaillé https://ressources.histoire-environnement.org/Repertoire-d-archives-detaille-DDAF-de-l-Essonne-cours-d-eau-non-navigables*

657 *Répertoire détaillé https://ressources.histoire-environnement.org/Repertoire-d-archives-detaille-Prefecture-Essonne-assainissement-alimentation*

Cotes D3S8/1-D3S8/27[658]

Ponts et chaussées de la Seine

Sommaire

Art. 1 à 27 : réseau d'assainissement : dossiers communaux et plans.

1817-1937

Métrage linéaire : 3

Conditions d'accès : La consultation des documents s'effectue conformément au code du Patrimoine, art. 213-1

Lieu de conservation : Archives départementales de la Seine-Saint-Denis

---

Cotes 93/1258-93/1260[659]

Ponts et chaussées de Seine-et-Oise

Sommaire

Art. 1 à 3 : rivières, ruisseaux et sources. - Entretien, dérivation, curage, prise d'eau et déversement des eaux usées

1834-1958

Métrage linéaire : 0,3

Conditions d'accès : La consultation des documents s'effectue conformément au code du Patrimoine, art. 213-1

Lieu de conservation : Archives départementales de la Seine-Saint-Denis

[658] *Répertoire détaillé https://ressources.histoire-environnement.org/Repertoire-d-archives-detaille-Ponts-et-chaussees-Seine-reseau-d-assainissement*

[659] *Répertoire détaillé https://ressources.histoire-environnement.org/Repertoire-d-archives-detaille-Ponts-et-chaussees-Seine-et-Oise-rivieres*

Cotes extrêmes : 7 S 1 1 - 239 [660]

Préfecture du Val-d'Oise

Sommaire

Affluents de l'Oise non navigables, contrôle administratif: Police de l'eau, cours d'eau (1768-1951)

Métrage linéaire: 3,45

Conditions d'accès : La consultation des documents s'effectue conformément au code du Patrimoine, art. 213-1

Lieu de conservation : Archives départementales du Val-d'Oise

---

Cotes extrêmes : 7 S 2 1 à 176[661]

Service des ponts et chaussées de Seine-et-Oise

Sommaire

Affluents de l'Oise non navigables, contrôle technique: Police de l'eau, cours d'eau (1612-1964)

Métrage linéaire: 1,72

Conditions d'accès : La consultation des documents s'effectue conformément au code du Patrimoine, art. 213-1

Lieu de conservation : Archives départementales du Val-d'Oise

[660] *Répertoire détaillé https://ressources.histoire-environnement.org/Repertoire-d-archives-detaille-Prefecture-du-Val-d-Oise-Affluents-de-l-Oise-non*

[661] *Répertoire détaillé https://ressources.histoire-environnement.org/Repertoire-d-archives-detaille-Ponts-et-chaussees-de-Seine-et-Oise-Affluents-de*

Cotes extrêmes : 7 S 1 240 à 337[662]

Préfecture de la Seine-et-Oise

Sommaire

Affluents de l'Epte non navigables, contrôle technique: Police de l'eau, cours d'eau (1716-1941)

Métrage linéaire: 1,44

Conditions d'accès : La consultation des documents s'effectue conformément au code du Patrimoine, art. 213-1

Lieu de conservation : Archives départementales du Val-d'Oise

4.2.13 Languedoc-Roussillon

Cotes : 7 S 1-920[663]

Préfecture de l'Hérault, bureau des Ponts et Chaussées

Sommaire

Art 1-920: Service hydraulique. Syndicats, associations syndicales: irrigation, assainissement, assèchement

(1725-1972)

Métrage linéaire: 67

Conditions d'accès : La consultation des documents s'effectue conformément au code du Patrimoine, art. 213-1

Lieu de conservation: Archives départementales de l'Hérault

[662] *Répertoire détaillé https://ressources.histoire-environnement.org/Repertoire-d-archives-detaille-Prefecture-de-Seine-et-Oise-riviere-de-l-Epte*

[663] *Répertoire détaillé https://ressources.histoire-environnement.org/Repertoire-d-archives-detaille-Herault-hydraulique-1725-1972*

Versement 1180 W[664]

Service spécial d'aménagement hydraulique du Bas-Rhône Languedoc

Sommaire

Art 1-169: aménagement hydraulique du Bas-Rhône Languedoc: assainissement de terres, irrigation, reboisement de zones, Qualité de l'eau, mise en valeur de zones agricoles, exploitation et auscultation d'ouvrages et d'infrastructures et projets de travaux (tronçons de canal, barrages de Mialet, de Saint-Guilhem, du Salagou), fleuves côtiers (Vidourle, Gardon,...). De nombreux plans sont conservés dans les dossiers de projets., 1954-1981

Métrage linéaire: 39,89

Conditions d'accès : La consultation des documents s'effectue conformément au code du Patrimoine, art. 213-1

Lieu de conservation: Archives départementales de l'Hérault

Versements 1985 W ; 2283 W[665]

Conseil départemental de l'Hérault

Sommaire

Gestion des ressources en eau, assainissement, gestion et aménagement des cours d'eau et des plans d'eau, connaissance de l'eau et des milieux aquatiques

1908-2010

Importance matérielle (ml) : 1,5 ml

Conditions d'accès : La consultation des documents s'effectue conformément au code du Patrimoine, art. 213-1

Lieu de conservation: Archives départementales de l'Hérault

---

[664] *Répertoire détaillé https://ressources.histoire-environnement.org/Repertoire-d-archives-methodique-amenagement-hydraulique-du-Bas-Rhone-Languedoc*

[665] *Répertoire méthodique https://ressources.histoire-environnement.org/Repertoire-d-archives-methodique-Conseil-departemental-de-l-Herault-gestion-des*

Versement : 2439 W[666]

Conseil supérieur de la pêche

Sommaire :

Art 1-341 : Coordination administrative. Mission à caractère nationale. Activités techniques. Prélèvements de terrain et analyses de laboratoires. Surveillance et protection des milieux aquatiques. Police de l'eau. Contrôle des usages : police administrative. Appui technique aux politiques de l'eau. Etudes ou expertises programmées et/ou commandités par des tiers

1952-2009

Métrage linéaire : 34

Communicabilité : librement communicable

Lieu de conservation : Archives départementales de l'Hérault

4.2.14 Limousin

Série 7 M, **versements** 189 W, 302 W, 389 W, 454 W, 1003 W, 1017 W, 1052 W,

1081 W, 1211 W, 1248 W, 1276 W, 1317 W, 1364 W, 1369 W, 1375 W, 1420 W, 1531 W, 1539 W[667]

Préfecture de la Corrèze

Sommaire

Réseaux d'adduction d'eau potable.

Adduction d'eau, syndicats des eaux, recherches en eau potable

1930-1991

Métrage linéaire: 190

Conditions d'accès : La consultation des documents s'effectue conformément au code du Patrimoine, art. 213-1

Lieu de conservation : Archives départementales de la Corrèze

[666] *Répertoire détaillé https://ressources.histoire-environnement.org/Repertoire-d-archives-detaille-Herault-conseil-superieur-de-la-peche-1952-2009*

[667] *Répertoire méthodique https://ressources.histoire-environnement.org/Repertoire-d-archives-methodique-Prefecture-de-la-Correze-reseaux-d-adduction-d*

Versements 189 W, 389 W, 391 W, 454 W, 1052 W, 1057 W, 1212 W, 1217 W, 1248 W, 1276 W, 1283 W, 1284 W, 1317 W, 1364 W, 1369 W, 1375 W, 1381 W, 1391 W, 1404 W, 1420 W, 1442 W, 1477 W[668]

Préfecture de la Corrèze

Sommaire

Réseaux d'assainissement des eaux usées et stations d'épuration, traitement des déchets, usines d'incinération.

1952-1994

Métrage linéaire: 130

Conditions d'accès : La consultation des documents s'effectue conformément au code du Patrimoine, art. 213-1

Lieu de conservation : Archives départementales de la Corrèze

---

Versements 389 W, 1052 W, 1057 W, 1248 W, 1250 W, 1317 W, 1364 W, 1404 W, 1477 W[669]

Préfecture de la Corrèze

Direction départementale de l'équipement de la Corrèze

Sommaire

Réseau de drainage et d'irrigation

1940-1989

Métrage linéaire: 2

Conditions d'accès : La consultation des documents s'effectue conformément au code du Patrimoine, art. 213-1

Lieu de conservation : Archives départementales de la Corrèze

[668] *Répertoire méthodique https://ressources.histoire-environnement.org/Repertoire-d-archives-methodique-Prefecture-de-la-Correze-Reseaux-d*

[669] *Répertoire méthodique https://ressources.histoire-environnement.org/Repertoire-d-archives-methodique-Prefecture-de-la-Correze-DDE-Reseau-de*

Versements 25 W, 79 W, 136 W, 454 W, 1052 W, 1057 W, 1248 W, 1250 W 1283 W, 1317 W, 1358 W, 1378 W, 1404 W, 1477 W[670]

Préfecture de la Corrèze

Direction départementale de l'agriculture de la Corrèze

Direction départementale de l'équipement de la Corrèze

Sommaire

Cours d'eau non navigables, étangs: exploitation, contrats de rivières

1917-1988

Métrage linéaire: 4

Conditions d'accès : La consultation des documents s'effectue conformément au code du Patrimoine, art. 213-1

Lieu de conservation : Archives départementales de la Corrèze

---

Sous-série 7 S[671]

Préfecture de la Creuse

Service hydraulique

Sommaire

7S 1-7S 396: Fonds de la préfecture et du service hydraulique

Généralités: Force hydraulique, instructions, règlement de police, canal, syndicat d'irrigation, correspondance

Gestion des canaux: délibérations, rétablissement, syndicat d'irrigation

Gestion des étangs

Aménagement hydroélectrique

Gestion des cours d'eau

An II-1949

670 *Répertoire méthodique https://ressources.histoire-environnement.org/Repertoire-d-archives-methodique-Prefecture-de-la-Correze-DDA-DDE-Cours-d-eau*

671 *Répertoire détaillé https://ressources.histoire-environnement.org/Repertoire-d-archives-detaille-Prefecture-de-la-Creuse-etangs-cours-d-eau*

Conditions d'accès : La consultation des documents s'effectue conformément au code du Patrimoine, art. 213-1 à 3

Nombre d'articles : 8

Métrage linéaire : 70 ml

Lieu de conservation : Archives départementales de la Creuse

Versement 1595W[672]

Préfecture de la Creuse

Sommaire

Autorisations "Loi sur l'eau", 1981-2010

Métrage linéaire: 4,6

Conditions d'accès : La consultation des documents s'effectue conformément au code du Patrimoine, art. 213-1

Lieu de conservation : Archives départementales de la Creuse

Versement 1564W[673]

Préfecture de la Creuse

Sommaire

Cours d'eau, aménagement hydraulique, protection des captages, 1996-2010

Métrage linéaire: 2

Conditions d'accès : La consultation des documents s'effectue conformément au code du Patrimoine, art. 213-1

Lieu de conservation : Archives départementales de la Creuse

[672] *Répertoire détaillé https://ressources.histoire-environnement.org/Repertoire-d-archives-detaille-Prefecture-de-la-Creuse-Autorisations-loi-eau*

[673] *Répertoire détaillé https://ressources.histoire-environnement.org/Repertoire-d-archives-detaille-Prefecture-de-la-Creuse-cours-d-eau-amenagement*

Versement 1309W[674]

Direction départementale de l'agriculture de la Creuse

Sommaire

barrages hydroélectriques, 1977-2000

Métrage linéaire: 2,

Conditions d'accès : La consultation des documents s'effectue conformément au code du Patrimoine, art. 213-1

Lieu de conservation : Archives départementales de la Creuse

Versement 1653W[675]

Préfecture de la Creuse

Sommaire

barrage de Chambonchard, 1977-2000

Métrage linéaire: 2

Conditions d'accès : La consultation des documents s'effectue conformément au code du Patrimoine, art. 213-1

Lieu de conservation : Archives départementales de la Creuse

[674] *Répertoire détaillé https://ressources.histoire-environnement.org/Repertoire-d-archives-detaille-DDA-Creuse-barrages-hydroelectriques-1977-2000*

[675] *Répertoire détaillé https://ressources.histoire-environnement.org/Repertoire-d-archives-detaille-Prefecture-de-la-Creuse-barrage-de-Chambonchard*

Versement 1788W[676]

Direction départementale des territoires de la Creuse

Sommaire

Barrage de Chambonchard, 1987-2003

Conditions d'accès : La consultation des documents s'effectue conformément au code du Patrimoine, art. 213-1

Lieu de conservation : Archives départementales de la Creuse

Versement 1656W[677]

Préfecture de la Creuse

Sommaire

Captages, forages, 1998-2014

Métrage linéaire: 2

Conditions d'accès : La consultation des documents s'effectue conformément au code du Patrimoine, art. 213-1

Lieu de conservation : Archives départementales de la Creuse

676 *Répertoire détaillé https://ressources.histoire-environnement.org/Repertoire-d-archives-detaille-DDT-Creuse-barrage-de-Chambonchard-1987-2003*

677 *Répertoire détaillé https://ressources.histoire-environnement.org/Repertoire-d-archives-detaille-Prefecture-de-la-Creuse-captages-forages-1998*

Versement 1399W[678]

Conseil départemental de la Creuse

Sommaire

Traitement des eaux usées, 1995-2003

Métrage linéaire: 4,3

Conditions d'accès : La consultation des documents s'effectue conformément au code du Patrimoine, art. 213-1

Lieu de conservation : Archives départementales de la Creuse

Versement 1978W[679]

Direction régionale de l'environnement du Limousin

Service de l'Eau et des Milieux Aquatiques

Sommaire

Art 1-26 : Secrétariat, Cellule Gestion de l'eau et Risque, Cellule Données de l'environnement, [1960-1996)

Conditions d'accès : La consultation des documents s'effectue conformément au code du Patrimoine, art. 213-1 à 3

Nombre d'articles : 7

Métrage linéaire : 1 ml

Lieu de conservation : Archives départementales de la Haute-Vienne

---

[678] *Répertoire détaillé https://ressources.histoire-environnement.org/Repertoire-d-archives-detaille-Conseil-departemental-de-la-Creuse-traitement*

[679] *Répertoire détaillé https://ressources.histoire-environnement.org/Repertoire-d-archives-detaille-DIREN-Limousin-Service-de-l-Eau-et-des-Milieux*

Série 7 S[680]

Ponts et chaussées de la Haute-Vienne

Sommaire

Police de l'eau, rivières, 1777-1942

Conditions d'accès : La consultation des documents s'effectue conformément au code du Patrimoine, art. 213-1 à 3

Métrage linéaire : 1,20 ml

Lieu de conservation : Archives départementales de la Haute-Vienne

---

Versements 1042 W, 1050 W[681]

Préfecture de la Haute-Vienne

Sommaire

1042 W 71 : Syndicat intercommunal d'assainissement de la Vienne. Projet de « rivière propre »

1974-1977

1042 W 113 : Elections aux comités de Bassins Adour-Garonne et Loire-Bretagne

sd

1050 W 145 : Etudes et travaux hydrauliques ; ouvrages d'assainissement agricole

sd

Métrage linéaire: 0,3

Conditions d'accès : La consultation des documents s'effectue conformément au code du Patrimoine, art. 213-1

Lieu de conservation : Archives départementales de la Haute-Vienne

680 *Répertoire détaillé https://ressources.histoire-environnement.org/Repertoire-d-archives-detaille-Administration-centrale-Conseil-national-de-la*

681 *Répertoire méthodique https://ressources.histoire-environnement.org/Repertoire-d-archives-methodique-Prefecture-de-la-Haute-Vienne-hydraulique*

Séries 2 0; 1 S; 5 M, **versements** 893 W, 998 W, 1019 W, 1042 W, 1050 W[682]

Préfecture de la Haute-Vienne; **Ponts et chaussées de la Haute-Vienne**

Sommaire

2 O 68 : Station de stérilisation des eaux à Aixe sur Vienne

1936

1 S 170-174 : Adductions d'eau potable dans les communes

1904-1941

5 M 10-21: Conseils d'hygiène et commissions sanitaires

sd

893 W 287 : Saint Junien. Assainissement : plans de la ville

sd

1019 W 211-214 : Affaires communales concernant l'assainissement : Eymoutiers, Oradour sur Vayres, Saint Just le Martel

1967-1973

998 W 146 : Alimentation en eau potable et assainissement des communes rurales ; résultats satisfaisants

1966-1970

998 W 147 : Aménagement foncier et rural. Assainissement des communes rurales : programmes d'État, programmes départementaux

1971-1973

998 W 208 : Aménagement foncier et rural. Alimentation en eau potable et assainissement des communes rurales : programmes d'État, programme départemental ; correspondance

1971-1974

998 W 209 : Aménagement foncier et rural. Assainissement des communes rurales : plan départemental 1972 ; programmes d'État, programme départemental (1974) ; correspondance

1972-1974

998 W 210 : Aménagement foncier et rural. Collecte et traitement ordures ménagères ; plan départemental 1969-72 ; instructions ; demandes des communes ; programme de collecte dans le secteur de Bessines

1969-1974

1042 W 10 : Travaux à la station de traitement des eaux potables de Limoges en 1971

[682] *Répertoire méthodique* *https://ressources.histoire-environnement.org/Repertoire-d-archives-methodique-Prefecture-de-la-Haute-Vienne-adduction-d-eau*

1971

1042 W 69 : Limoges. Station d'épuration des eaux usées, traversée sous-fluviale 1968

1968

1042 W 154 : Châteauneuf la Forêt. Projet de construction par la papeterie d'une station d'épuration commune à la papeterie et à la vielle : correspondance, étude, cahier des charges

1973-1975

1042 W 155 : La Porcherie. Projet de construction d'une station de traitement des eaux résiduaires

1973-1975

1050 W 141 : Commune. Assainissement des communes rurales

1975-1977

1050 W 142 : Commune. Alimentation en eau potable

1975-1977

1042 W 153 :

1975

Métrage linéaire: 3,5

Conditions d'accès : La consultation des documents s'effectue conformément au code du Patrimoine, art. 213-1

Lieu de conservation : Archives départementales de la Haute-Vienne

4.2.15 Midi-Pyrénées

Versement 595 W[683]

Direction départementale de l'agriculture et de la forêt de l'Ariège

Sommaire

Art. 1 à 83: Travaux d'équipement. Alimentation en eau potable, captages de sources avec établissement de périmètres de protection, traitement des eaux usées, pose de canalisations avec instauration de servitudes et travaux d'aménagement : études, rapports, avant-projets, notes techniques, marchés publics, extraits de délibérations municipales, conventions de fourniture d'eau, conventions de raccordement des eaux usées, conventions de passage, rapports d'expertises, rapports d'expertises géologiques, cartes, plans.

[683] *Répertoire détaillé https://ressources.histoire-environnement.org/Repertoire-d-archives-detaille-DDAF-Ariege-Alimentation-en-eau-potable-captages*

1885-2008

Métrage linéaire: 8

Conditions d'accès : La consultation des documents s'effectue conformément au code du Patrimoine, art. 213-1

Lieu de conservation : Archives départementales de l'Ariège

Versement 300 W[684]

Direction départementale de l'agriculture et de la forêt de l'Ariège

Sommaire

Art. 1 à 83: prises d'eau, barrages hydroélectriques

Bassins de l'Ariège, de l'Arize, de l'Aude, de l'Hers, du Lez, de la Lèze, du Salet, du Vicdessos et du Volf

1929-1992

Métrage linéaire: 8

Conditions d'accès : La consultation des documents s'effectue conformément au code du Patrimoine, art. 213-1

Lieu de conservation : Archives départementales de l'Ariège

[684] *Répertoire détaillé https://ressources.histoire-environnement.org/Repertoire-d-archives-detaille-DDAF-Ariege-prises-d-eau-barrages*

Versement 280 W[685]

Préfecture de l'Ariège

Environnement et cadre de vie

Sommaire

280 W 55 : Pollution des cours d'eau : instructions, pollution du Lez (1971-1981) ; interdiction de la pêche au brochet (1975) ; introduction de l'omble chevalier dans des lacs des Pyrénées (1975) ; mise en œuvre du programme saumon (1976) ; mortalité des poissons en période de sécheresse (1975-1976) ; protection du goujon (1985) ; campagnes d'alevinage (1976-1987) ; agrément de la société de pêche "La truite de la Haute-Ariège" à Mérens-les-Vals (1974) ; procès-verbal de l'assemblée générale de l'association de pêche "le rallye intercommunal de la vallée d'Aston" (commune d'Aston) (1981) ; Réglementation des pêches à la ligne (1974) ; réglementation du droit de pêche sur les étangs "Tort" et "Béseil" (communes de Lordat et Vernaux) (1974) ; demandes de renseignements pour pouvoir pêcher dans la commune d'Albiès (1975) ; pratique de la pêche à Couflens (1972-1973) ; création d'un syndicat intercommunal de pêche "Unac-Luzenac de la la vallée du Labail" (1969) .

1969-1987

Métrage linéaire : 0,20

Conditions d'accès : Librement communicable

Lieu de conservation : Archives départementales de l'Ariège

Versement 37 W[686]

Préfecture de l'Ariège

Collectivités locales

Sommaire

37 W 80 -101 : Travaux d'alimentation en eau potable.

1941-1964

[685] *Répertoire détaillé https://ressources.histoire-environnement.org/Repertoire-d-archives-detaille-Prefecture-de-l-Ariege-peche-pollution-des-cours*

[686] *Répertoire détaillé https://ressources.histoire-environnement.org/Repertoire-d-archives-detaille-Prefecture-de-l-Ariege-alimentation-en-eau*

Métrage linéaire : 2,7

Conditions d'accès : Librement communicable

Lieu de conservation : Archives départementales de l'Ariège

Versement 301 W[687]

Préfecture de l'Ariège

Collectivités locales

Sommaire

301 W 70 : Exploitations hydrauliques.

Arignac : aménagement d'une centrale sur le Saurat (1969) ; Auzat : projet de construction : plan (1968) ; Les Cabannes : modernisation des installations d'Aygues et du Fossat (1965-1969) ; Le Castelet : projet de réaménagement de la prise d'eau : plan (1967-1969) ; Baulou : demande de prise d'eau dans le ruisseau de Carol (1967) ; Foix : travaux de modernisation de l'équipement hydro-électrique de la chute du moulin de l'Ariège (1965-1967) ; Loubières (1968) ; Orgeix : projet de construction d'une usine : plans (1966-1967) ; Quérigut : projet de création d'une centrale (1965-1968) ; Saint-Jean-de-Verges : construction d'un ouvrage (1968) ; Sinsat : projet de construction d'une usine à la chute du moulin de Sinsat (1965-1967) ; Siguer : projet de construction d'une centrale : plans (1968-1969) ; Suc-et-Sentenac : projet de réaménagement de la chute du moulin de Matche : plans (1965-1966).

1965-1969

Métrage linéaire : 0,10

Conditions d'accès : Librement communicable

Lieu de conservation : Archives départementales de l'Ariège

[687] *Répertoire détaillé https://ressources.histoire-environnement.org/Repertoire-d-archives-detaille-Prefecture-de-l-Ariege-exploitations*

Versement 168 W[688]

Direction départementale de l'équipement de l'Ariège

Sommaire

168 W 1-4 : Qualité de l'eau

1968-1975

Métrage linéaire : 0,25

Conditions d'accès : Librement communicable

Lieu de conservation : Archives départementales de l'Ariège

Versement 595 W[689]

Direction départementale de l'agriculture et de la forêt de l'Ariège

Sommaire

595 W 1-883 : Travaux d'équipement.

Alimentation en eau potable, captages de sources avec établissement de trimestres de protection, traitement des eaux usées, pose de canalisations avec instauration de servitudes et travaux d'aménagement : études, rapports, avant-projets, notes techniques, marches publics, extraits de aberrations municipales, conventions de fourniture d'eau, conventions de raccordement des eaux usées, conventions de passage, rapports d'expertises, rapports d'expertises géologiques, cartes, plans.

1885-2008

Métrage linéaire : 36

Conditions d'accès : Librement communicable

L**ieu de conservation** : Archives départementales de l'Ariège

[688] *Répertoire détaillé https://ressources.histoire-environnement.org/Repertoire-d-archives-detaille-DDE-de-l-Ariege-qualite-des-eaux-1968-1975*

[689] *Répertoire détaillé https://ressources.histoire-environnement.org/Repertoire-d-archives-detaille-DDAF-de-l-Ariege-assainissement-1885-2008*

Série 7 S[690]

Direction départementale de l'agriculture de l'Ariège

Sommaire

Prises d'eau, barrages hydroélectriques

An IX- 1942

Métrage linéaire : 29

Conditions d'accès : Librement communicable

Lieu de conservation : Archives départementales de l'Ariège

Versement 352 W[691]

Conseil général de l'Ariège

Sommaire

352 W 1-29 : Alimentation en eau potable et assainissement dans les communes. - Financement : rapports, aberrations du bureau du Conseil général.

1983-1996

Métrage linéaire : 2,2

Conditions d'accès : Librement communicable

Lieu de conservation : Archives départementales de l'Ariège

690 *Répertoire détaillé https://ressources.histoire-environnement.org/Repertoire-d-archives-detaille-DDA-de-l-Ariege-Prises-d-eau-barrages*

691 *Répertoire détaillé https://ressources.histoire-environnement.org/Repertoire-d-archives-detaille-Conseil-general-de-l-Ariege-Alimentation-en-eau*

Séries 41 S, 42 S, 43 S, 44 S, 45 S, 46 S, 47 S, 48 S, 49 S, 50 S, 51 S [692]

Service hydraulique de l'Aveyron

Sommaire

41 S 1-2: Statistiques des Cours d'eau - Service Hydraulique - Navigation, 1823-1889

42 S 1-8: Bassin de l'Aveyron - Règlements d'eau des Moulins, 1821-1939

43 S 1: Bassin de l'Hérault , 1890-1898

44 S 1-20 : Bassin du Lot et de la Truyère, 1808-1939

45 S 1-29 : Bassin du Tarn, an II-1954

46 S 1-3: Bassin du Viaur, an 7-1933

47 S 1-5: Navigation - Instructions - Correspondances - Rapports, an 8-1939

48 S 1-15: Service Hydraulique - Registres d'ordre, 1853-1926

49 S 1-3: Service Hydraulique - Inondations, 1856-1938

50 S 1-22: Bacs et Bateaux (Lot - Tarn) - Correspondances - Adjudications, an 3-1928

51 S 1-4: Navigation du Lot - Travaux, 1784-1926

Métrage linéaire: 11,20

Conditions d'accès : La consultation des documents s'effectue conformément au code du Patrimoine, art. 213-1

Lieu de conservation : Archives départementales de l'Aveyron

[692] *Répertoire méthodique https://ressources.histoire-environnement.org/Repertoire-d-archives-detaille-Service-hydraulique-de-l-Aveyron-bassin-versants*

Versement 8165 W[693]

Agence financière de bassin Adour-Garonne

Toulouse, Haute-Garonne

Sommaire

Art 1: Objectifs de Qualité de l'eau superficielle, études préparatoires, bassins Garonne-Pyrénées (novembre 1975), Garonne-Atlantique (juillet 1976) et Tarn-Aveyron (janvier 1977), 1975-1979

Métrage linéaire: 1,00

Conditions d'accès : La consultation des documents s'effectue conformément au code du Patrimoine, art. 213-1

Lieu de conservation : Archives départementales de la Haute-Garonne

---

Versement 7339 W[694]

Agence de l'eau Adour-Garonne

Toulouse, Haute-Garonne

Sommaire

Art 1-98: Lutte contre la pollution industrielle. - Dossiers de mesures de rejets et effluents par entreprise: rapports de mesures, éléments de mesures, suivi d'autocontrôle, fiches de visite, correspondance, 1969-2000

Métrage linéaire: 9,80

Conditions d'accès : La consultation des documents s'effectue conformément au code du Patrimoine, art. 213-1

Lieu de conservation : Archives départementales de la Haute-Garonne

[693] *Répertoire détaillé https://ressources.histoire-environnement.org/Repertoire-d-archives-detaille-agence-financiere-de-bassin-Adour-Garonne*

[694] *Répertoire détaillé https://ressources.histoire-environnement.org/Repertoire-d-archives-detaille-Agence-de-l-eau-Adour-Garonne-Lutte-contre-la*

Versement 8331 W[695]

Agence de l'eau Adour-Garonne

Sommaire

Art 1-13: dossiers de presse et revues de presse, 1988-2004

Métrage linéaire: 1,20

Conditions d'accès : La consultation des documents s'effectue conformément au code du Patrimoine, art. 213-1

Lieu de conservation : Archives départementales de la Haute-Garonne

---

Versement 8301 W[696]

Agence de l'eau Adour-Garonne

Sommaire

Art 1-13: Gestion des aides financières : chrono des décisions du septième programme d'intervention, 1997-2002

Métrage linéaire: 1,20

Conditions d'accès : La consultation des documents s'effectue conformément au code du Patrimoine, art. 213-1

Lieu de conservation : Archives départementales de la Haute-Garonne

[695] *Répertoire détaillé https://ressources.histoire-environnement.org/Repertoire-d-archives-detaille-Agence-de-l-eau-Adour-Garonne-dossiers-de-presse*

[696] *Répertoire détaillé https://ressources.histoire-environnement.org/Repertoire-d-archives-detaille-Agence-de-l-eau-Adour-Garonne-Gestion-des-aides*

Versement 7208 W[697]

Agence de l'eau Adour-Garonne

Sommaire

Art 1-42: Gestion des aides financières : chrono des décisions du septième programme d'intervention, 1972-1996

Métrage linéaire: 3,80

Conditions d'accès : La consultation des documents s'effectue conformément au code du Patrimoine, art. 213-1

Lieu de conservation : Archives départementales de la Haute-Garonne

---

Versement 7606 W[698]

Agence de l'eau Adour-Garonne

Sommaire

Art 1-33: études de débit par bassin versant, des inventaires des stations climatologiques et des stations de jaugeage, 1969-1977

Métrage linéaire: 2,53

Conditions d'accès : La consultation des documents s'effectue conformément au code du Patrimoine, art. 213-1

Lieu de conservation : Archives départementales de la Haute-Garonne

[697] *Répertoire détaillé https://ressources.histoire-environnement.org/Repertoire-d-archives-detaille-Agence-de-l-eau-Adour-Garonne-Gestion-des-aides-2352*

[698] *Répertoire détaillé https://ressources.histoire-environnement.org/Repertoire-d-archives-detaille-Agence-de-l-eau-Adour-Garonne-etudes-de-debit*

Versement 8164 W[699]

Agence de l'eau Adour-Garonne

Sommaire

Art 1-3: Préparation du VIe Plan, étude Recueil d'informations pour une politique de l'eau au niveau des bassins versants: dossiers, notes, cartes, 1969

Métrage linéaire: 0,32

Conditions d'accès : La consultation des documents s'effectue conformément au code du Patrimoine, art. 213-1

Lieu de conservation : Archives départementales de la Haute-Garonne

---

Versement 8164 W[700]

Agence de l'eau Adour-Garonne

Sommaire

Art 1-3: Préparation du VIe Plan, étude Recueil d'informations pour une politique de l'eau au niveau des bassins versants: dossiers, notes, cartes, 1969

Métrage linéaire: 0,32

Conditions d'accès : La consultation des documents s'effectue conformément au code du Patrimoine, art. 213-1

Lieu de conservation : Archives départementales de la Haute-Garonne

[699] *Répertoire détaillé https://ressources.histoire-environnement.org/Repertoire-d-archives-detaille-Agence-de-l-eau-Adour-Garonne-Preparation-du-VIe*

[700] *Répertoire détaillé https://ressources.histoire-environnement.org/Repertoire-d-archives-detaille-Agence-de-l-eau-Adour-Garonne-Preparation-du-VIe*

Versement 8163 W[701]

Agence de l'eau Adour-Garonne

Sommaire

Art 1-9: réunions en séance plénière de la mission déléguée de bassin, réunions des missions interministérielles ou des groupes de travail, 1968-1986

Métrage linéaire: 1,06

Conditions d'accès : La consultation des documents s'effectue conformément au code du Patrimoine, art. 213-1

Lieu de conservation : Archives départementales de la Haute-Garonne

---

Versement 8166 W[702]

Agence de l'eau Adour-Garonne

Sommaire

Art 1-5: état et perspectives d'évolution du bassin Adour-Garonne, 1970-1972

Métrage linéaire: 0,58

Conditions d'accès : La consultation des documents s'effectue conformément au code du Patrimoine, art. 213-1

Lieu de conservation : Archives départementales de la Haute-Garonne

[701] *Répertoire détaillé https://ressources.histoire-environnement.org/Repertoire-d-archives-detaille-Agence-de-l-eau-Adour-Garonne-reunions-en-seance*

[702] *Répertoire détaillé https://ressources.histoire-environnement.org/Repertoire-d-archives-detaille-Agence-de-l-eau-Adour-Garonne-etat-et*

Versement 8328 W[703]

Agence financière de bassin Adour-Garonne

Sommaire

Art 1: Création, nomination de Jacques Roubinet à la direction : correspondance (1965) ; budget et programme prévisionnel d'études 1967 : notes, correspondance (1966-1967). Création du Comité de bassin Adour-Garonne : notes, correspondance ; constitution des collèges du Comité : notes, correspondance ; échanges avec les autres agences de bassin (1966-1967).

Métrage linéaire: 0,08

Conditions d'accès : La consultation des documents s'effectue conformément au code du Patrimoine, art. 213-1

Lieu de conservation : Archives départementales de la Haute-Garonne

---

Versement 8162 W[704]

Agence de l'eau Adour-Garonne

Sommaire

Art 1-5: réunions en séance plénière de la mission déléguée de bassin, réunions des missions interministérielles ou des groupes de travail, 1967-1971

Métrage linéaire: 0,46

Conditions d'accès : La consultation des documents s'effectue conformément au code du Patrimoine, art. 213-1

Lieu de conservation : Archives départementales de la Haute-Garonne

[703] *Répertoire détaillé https://ressources.histoire-environnement.org/Repertoire-d-archives-detaille-Agence-financiere-de-bassin-Adour-Garonne-2357*

[704] *Répertoire détaillé https://ressources.histoire-environnement.org/Repertoire-d-archives-detaille-Agence-de-l-eau-Adour-Garonne-reunions-en-seance-2358*

Versement 8303 W[705]

Agence de l'eau Adour-Garonne

Sommaire

Art 1-5: revue périodique, 1973-2017

Métrage linéaire: 0,50

Conditions d'accès : La consultation des documents s'effectue conformément au code du Patrimoine, art. 213-1

Lieu de conservation : Archives départementales de la Haute-Garonne

---

Versement 8330 W[706]

Agence de l'eau Adour-Garonne

Sommaire

Art 1-7: réunions en séance plénière de la mission déléguée de bassin, réunions des missions interministérielles ou des groupes de travail, 1979-1986

Métrage linéaire: 0,55

Conditions d'accès : La consultation des documents s'effectue conformément au code du Patrimoine, art. 213-1

Lieu de conservation : Archives départementales de la Haute-Garonne

[705] *Répertoire détaillé https://ressources.histoire-environnement.org/Repertoire-d-archives-detaille-Agence-de-l-eau-Adour-Garonne-revue-periodique*

[706] *Répertoire détaillé https://ressources.histoire-environnement.org/Repertoire-d-archives-detaille-Agence-de-l-eau-Adour-Garonne-reunions-en-seance-2360*

Versement 8302 W[707]

Agence de l'eau Adour-Garonne

Sommaire

Art 1-17: réunions en séance plénière de la mission déléguée de bassin, réunions des missions interministérielles ou des groupes de travail, 1977-1981

Métrage linéaire: 1,70

Conditions d'accès : La consultation des documents s'effectue conformément au code du Patrimoine, art. 213-1

Lieu de conservation : Archives départementales de la Haute-Garonne

---

Cotes extrêmes : 7209 W 1 - 11[708]
Producteur : Agence financière de bassin Adour-Garonne (Toulouse, Haute-Garonne)
Dates extrêmes : 2001
Présentation du producteur
L'agence financière de bassin Adour-Garonne est créée par la loi sur l'eau du 16 décembre 1964, tout comme les cinq autres agences de la France métropolitaine ; elles sont accompagnées de la création comités de bassin, appelés « parlements de l'eau ». Elle ouvre véritablement ses ...
Présentation du contenu
Le présent Versement est composé de dossiers de primes pour épuration pour l'année 2000 de deux départements témoins, l'Aveyron et la Haute-Garonne. ...
Conditions d'accès et d'utilisation
Modalités d'accès
Bordereau de Versement communicable et disponible au chrono
Consultable selon la législation en vigueur
Modalités de reproductions
Se reporter aux règlements en vigueur
Sources complémentaires
Lieu de conservation
Archives départementales de la Haute-Garonne

[707] *Répertoire détaillé https://ressources.histoire-environnement.org/Repertoire-d-archives-detaille-Agence-de-l-eau-Adour-Garonne-reunions-en-seance-2361*
[708] *Répertoire détaillé https://ressources.histoire-environnement.org/Repertoire-d-archives-detaille-Agence-financiere-de-bassin-Adour-Garonne-2001*

Versement 2223 W[709]

Préfecture de région Midi-Pyrénées

Sommaire

6815 W 1 - 77: Aménagement hydraulique .. 1978 - 2008

Métrage linéaire: 10 ml

Conditions d'accès : La consultation des documents s'effectue conformément au code du Patrimoine, art. 213-1

Lieu de conservation : Archives départementale de la Haute-Garonne

---

Séries 48 S à 50 S[710]

Préfecture du Gers

Ponts et chaussées

Sommaire

Cours d'eau et canaux

[1800-1940]

Conditions d'accès : La consultation des documents s'effectue conformément au code du Patrimoine, art. 213-1

Lieu de conservation : Archives départementales du Gers

[709] *Répertoire détaillé https://ressources.histoire-environnement.org/Repertoire-d-archives-detaille-Prefecture-Midi-Pyrenees-amenagement-des-eaux*

[710] *Répertoire méthodique https://ressources.histoire-environnement.org/Repertoire-d-archives-detaille-Prefecture-du-Gers-cours-d-eau-et-canaux-1800*

Séries 59 S et 61 S[711]

Préfecture du Gers

Ponts et chaussées

Sommaire

59 S : alimentation en eau du département.

61 S : service hydraulique.

[1800-1940]

Conditions d'accès : La consultation des documents s'effectue conformément au code du Patrimoine, art. 213-1

Lieu de conservation : Archives départementales du Gers

Versement 1402 W[712]

Direction départementale de l'agriculture et de la forêt des Hautes-Pyrénées

Sommaire

1402 W 1-315: Police de l'eau : réglementation, dossiers d'autorisation et de déclaration d'installations (barrages, micro-centrales, travaux de défense contre les crues et inondations, chutes d'eau, curages de bassins et vidange de lacs, lacs et plans d'eau, carrières, pisciculture). Aménagements de rivières. Aménagement hydraulique agricole : irrigation et retenues collinaires.

1818-2008

Métrage linéaire: 36,67

Conditions d'accès : La consultation des documents s'effectue conformément au code du Patrimoine, art. 213-1

Lieu de conservation : Archives départementales des Hautes-Pyrénées

[711] *Répertoire méthodique https://ressources.histoire-environnement.org/Repertoire-d-archives-detaille-Prefecture-du-Gers-alimentation-en-eau-service*

[712] *Répertoire détaillé https://ressources.histoire-environnement.org/Repertoire-d-archives-detaille-DDAF-Hautes-Pyrenees-Police-de-l-eau-amenagement*

Versement 1403 W[713]

Direction départementale de l'agriculture et de la forêt des Hautes-Pyrénées

Sommaire

1403 W 1-937: Travaux d'ingénierie : adductions d'eau potable, assainissement, aménagements villages, remembrements.

1986-2005

Description physique: 937 plans roulés

Conditions d'accès : La consultation des documents s'effectue conformément au code du Patrimoine, art. 213-1

Lieu de conservation : Archives départementales des Hautes-Pyrénées

---

Versement 1424 W[714]

Direction départementale de l'agriculture et de la forêt des Hautes-Pyrénées

Sommaire

1424 W 1-311: Aménagements, équipements, alimentation en eau potable : plans et tableaux de données sur les mesures par commune, inventaires et schémas départementaux, travaux.

1840-2008

Métrage linéaire: 34,67

Conditions d'accès : La consultation des documents s'effectue conformément au code du Patrimoine, art. 213-1

Lieu de conservation : Archives départementales des Hautes-Pyrénées

[713] *Répertoire détaillé https://ressources.histoire-environnement.org/Repertoire-d-archives-detaille-DDAF-Hautes-Pyrenees-adductions-d-eau-potable*

[714] *Répertoire détaillé https://ressources.histoire-environnement.org/Repertoire-d-archives-detaille-DDAF-Hautes-Pyrenees-alimentation-en-eau-potable*

Versement 1426 W[715]

Direction départementale de l'agriculture et de la forêt des Hautes-Pyrénées

Sommaire

1426 W 1-78: Assainissement (pont d'Espagne) ; aménagement, équipement (SDAU, ligne haute tension Cazaril-Aragon, grand Tarbes, porcherie à Gardères) ; chasse (cormorans) ; pêche ; police de l'eau ; journée patrimoine de pays, agro-tourisme.

1925-2008

Métrage linéaire: 7,86

Conditions d'accès : La consultation des documents s'effectue conformément au code du Patrimoine, art. 213-1

Lieu de conservation : Archives départementales des Hautes-Pyrénées

---

Versement 2166 W[716]

Direction départementale des territoires du Tarn

Sommaire

Art 1-138: Aménagement hydraulique

1959-2003

Métrage linéaire: 14

Conditions d'accès : La consultation des documents s'effectue conformément au code du Patrimoine, art. 213-1

Lieu de conservation : Archives départementales du Tarn

[715] *Répertoire détaillé https://ressources.histoire-environnement.org/Repertoire-d-archives-detaille-DDAF-Hautes-Pyrenees-Assainissement-chasse-peche*

[716] *Répertoire détaillé https://ressources.histoire-environnement.org/Repertoire-d-archives-detaille-DDT-du-Tarn-amenagement-hydraulique-1959-2003*

Versement 2136 W[717]

Direction départementale de l'agriculture et de la forêt du Tarn

Sommaire

Art 1-5: aménagement hydraulique, police de l'eau, 1940-1962

Métrage linéaire: 0,5

Conditions d'accès : La consultation des documents s'effectue conformément au code du Patrimoine, art. 213-1

Lieu de conservation : Archives départementales du Tarn

Versement 2164 W[718]

Direction départementale de l'agriculture et de la forêt du Tarn

Sommaire

Art 1-12: aménagement hydraulique, barrages, forêts, 1947-1981

Métrage linéaire: 1

Conditions d'accès : La consultation des documents s'effectue conformément au code du Patrimoine, art. 213-1

Lieu de conservation : Archives départementales du Tarn

[717] *Répertoire détaillé https://ressources.histoire-environnement.org/Repertoire-d-archives-detaille-DDAF-du-Tarn-amenagement-hydraulique-police-des*

[718] *Répertoire détaillé https://ressources.histoire-environnement.org/Repertoire-d-archives-detaille-DDAF-du-Tarn-amenagement-hydraulique-barrages*

Versement 2165 W[719]

Direction départementale des territoires du Tarn

Sommaire

Art 1-63: eau potable, assainissement, aménagement hydraulique, 1935-2000

Métrage linéaire: 6

Conditions d'accès : La consultation des documents s'effectue conformément au code du Patrimoine, art. 213-1

Lieu de conservation : Archives départementales du Tarn

Série 7 S[720]

Préfecture du Tarn

Sommaire

7 S 1-2790: Cours d'eau: hydrographie, hydraulique agricole, irrigation, moulins, travaux hydrauliques

1615-1988

Métrage linéaire: 15

Conditions d'accès : La consultation des documents s'effectue conformément au code du Patrimoine, art. 213-1

Lieu de conservation : Archives départementales du Tarn

[719] *Répertoire détaillé https://ressources.histoire-environnement.org/Repertoire-d-archives-detaille-DDAF-du-Tarn-eau-potable-assainissement*

[720] *Répertoire détaillé https://ressources.histoire-environnement.org/Repertoire-d-archives-detaille-Prefecture-du-Tarn-cours-d-eau-1615-1988*

Versement 60 W[721]

Préfecture du Tarn-et-Garonne

Sommaire

Art. 1 à 5: Canaux et rivières : travaux, protection contre les crues, financement

1938-1962

Métrage linéaire: 0,5

Conditions d'accès : La consultation des documents s'effectue conformément au code du Patrimoine, art. 213-1

Lieu de conservation : Archives départementales du Tarn-et-Garonne

---

Versement 1171 W[722]

Préfecture du Tarn-et-Garonne

Sommaire

1171 W 1-31, 33 : **Eau**

Qualité de l'eau, police de l'eau, Agence de l'eau Adour-Garonne, barrages, sécheresse, enquêtes hydrauliques (1932-1992)

1171 W 32 : centrale nucléaire de Golfech (1971-1989)

1171 W 40-47 : Environnement

Fonds d'intervention et d'action pour la nature et l'environnement (FIANE),

Réserves naturelles,

Etudes d'impact sur l'environnement

Déchets

Plan d'exposition aux risques majeurs.

(1942-1991)

1171 W 48 : **Agriculture** :

[721] *Répertoire détaillé https://ressources.histoire-environnement.org/Repertoire-d-archives-detaille-Prefecture-du-Tarn-et-Garonne-Canaux-et-rivieres*

[722] *Répertoire détaillé https://ressources.histoire-environnement.org/Repertoire-d-archives-detaille-Prefecture-du-Tarn-et-Garonne-protection-des*

– Protection des espèces animales (1950-1990)

– Protection des espèces végétales (1941-1987)

– Clôtures électriques (1965-1966)

– Canons à grêle (1980).

Métrage linéaire : 4,8

Conditions d'accès : La consultation des documents s'effectue conformément au code du Patrimoine, art. 21 : Archives départementales du Tarn-et-Garonne

Lieu de conservation : Archives départementales du Tarn-et-Garonne

---

Versement 1201 W[723]

Préfecture du Tarn-et-Garonne

Sommaire

Carrières, police de l'eau, chasse, 1978-1996

Métrage linéaire : 3

Conditions d'accès : La consultation des documents s'effectue conformément au code du Patrimoine, art. 213-1

Lieu de conservation : Archives départementales du Tarn-et-Garonne

---

Versement 1026 W[724]

Préfecture du Tarn-et-Garonne

Sommaire

Art. 1: bassin Adour-Garonne: programme d'intervention, 1969-1971

[723] *Répertoire détaillé https://ressources.histoire-environnement.org/Repertoire-d-archives-detaille-Prefecture-du-Tarn-et-Garonne-carrieres-police*

[724] *Répertoire détaillé https://ressources.histoire-environnement.org/https-ressources-histoire-environnement-org-Repertoire-d-archives-detaille-DDAF*

Métrage linéaire: 0,1

Conditions d'accès : La consultation des documents s'effectue conformément au code du Patrimoine, art. 213-1

Lieu de conservation : Archives départementales du Tarn-et-Garonne

---

Versement 1118 W[725]

Direction départementale de l'équipement du Tarn-et-Garonne

Sommaire

1118 W 1-40: Usines hydro-électriques (1947-1970). Annonces de crues (1952-1976). Relevés météo-pluviométriques (1940-1975). Relevés hydrométriques (1940-1975).

Métrage linéaire: 4

Conditions d'accès : La consultation des documents s'effectue conformément au code du Patrimoine, art. 213-1

Lieu de conservation : Archives départementales du Tarn-et-Garonne

4.2.16 Nord-Pas-de-Calais

Versement 2312 W[726]

Service de la navigation du Nord-Pas-de-Calais

Cellule Police de l'eau du littoral

Sommaire

surveillance des pollutions maritimes

[1990-]-[2000]

Communicabilité : libre

[725] *Répertoire détaillé https://ressources.histoire-environnement.org/Repertoire-d-archives-detaille-DDE-du-Tarn-et-Garonne-usines-hydro-electriques*

[726] *Répertoire détaillé https://ressources.histoire-environnement.org/Repertoire-d-archives-detaille-Service-de-la-navigation-du-Nord-Pas-de-Calais*

Lieu de conservation : Archives départementales du Nord

Versements 1439 W, 1388 W, 1432 W, 1443 W ; 1440 W, 1768 W, 2168 W[727]

Agence de l'eau Artois-Nord- Picardie

Sommaire

Lutte contre les pollutions et protection de la ressource en eau (1966-1984)

Cote 2168 W

Lutte contre les pollutions industrielles (1968-1991)

Cote 1398 W

Lutte contre les pollutions industrielles (1968-1991)

Cote 1433 W

Lutte contre les pollutions industrielles (1968-1990)

Cote 1440 W

Lutte contre la pollution des collectivités locales. - Réseaux d'assainissement. (1975-1988)

Cote 1788 W

Lutte contre la pollution des collectivités locales. - Réseaux d'assainissement. (1975-1988)

Cote 1439 W

Lutte contre la pollution des collectivités locales. - Réseaux d'assainissement. (1987-1992)

Cote 1432 W

Communicabilité : libre

Lieu de conservation : Archives départementales du Nord

[727] *Répertoire méthodique https://ressources.histoire-environnement.org/Repertoire-d-archives-detaille-Agence-de-l-eau-Artois-Nord-Picardie-Lutte*

Versement 2818 W[728]

Direction départementale de l'équipement du Pas-de-Calais

subdivision de l'Équipement de Montreuil-sur-Mer

Sommaire

- DDE du Pas-de-Calais, administration générale (communication et documentation) (1876-2004) : boîtes

1-2

- Affaires communales (1991-2005) : 3
- Voirie (1938-2003) : 4
- Urbanisme (1968-2005) : 5
- Environnement (1875-2005) : 6-9
- **Environnement** et urbanisme (1979-1990) : 10
- Ouvrages d'art (entretien et réparation) (1858-1997) : 11-13
- **Assainissement** (1987-2003) : 14-22
- **Eau potable** (1998-2006) : 23-24

Métrage linéaire: 2,40

Conditions d'accès : La consultation des documents s'effectue conformément au code du Patrimoine, art. 213-1

Lieu de conservation : Archives départementales du Pas-de-Calais

[728] *Répertoire détaillé https://ressources.histoire-environnement.org/Repertoire-d-archives-detaille-DDE-du-Pas-de-Calais-environnement*

Versements 2594 W. 2605 W[729]

Préfecture du Pas-de-Calais

Sommaire

2605 W 1-28: eau: arrêtés d'autorisation temporaire

réserves naturelles volontaires

1998-2005

2594 W 1-67: lignes électriques

1989-2005

Métrage linéaire: 14

Conditions d'accès : La consultation des documents s'effectue conformément au code du Patrimoine, art. 213-1

Lieu de conservation : Archives départementales du Pas-de-Calais

4.2.17 Pays-de-la-Loire

Versement 408W[730]

Préfecture de la Loire-Atlantique

Sommaire

408 W 1-5: Protection de l'environnement, 1976-1988

408 W 6-26 : Hydraulique, 1972-1993

408 W 27-68 : Installations classées, 1956-1990

408 W 69-110: Contentieux, 1961-1983

Dates extrêmes : 1956-1993

Conditions d'accès : La consultation des documents s'effectue conformément au code du Patrimoine, art. 213-1 à 3

[729] *Répertoire détaillé https://ressources.histoire-environnement.org/Repertoire-d-archives-methodique-Prefecture-du-Pas-de-Calais-eaux-et-reserves*

[730] *Répertoire détaillé https://ressources.histoire-environnement.org/Article-publie-Repertoire-d-archives-detaille-Prefecture-de-la-Loire-Atlantique*

Nombre d'articles: 110 boîtes

Lieu de conservation : Archives départementales de la Loire-Atlantique

---

Versement 2146W[731]

Direction régionale de l'environnement des Pays-de-la-Loire

Service des ressources naturelles et paysages.

Unité hydrométrique

Sommaire

2146 W 1-191 : suivi des cours d'eau effectué par le Service régional de l'Aménagement hydraulique (SRAE) puis par l'unité hydrométrique régionale.

Dates extrêmes : 1966-1998

Conditions d'accès : La consultation des documents s'effectue conformément au code du Patrimoine, art. 213-1 à 3

Nombre d'éléments : 191 cartes et plans

Lieu de conservation : Archives départementales de la Loire-Atlantique

---

Versement 2134 W[732]

Direction régionale de l'environnement des Pays-de-la-Loire

Service des ressources naturelles et paysages.

Unité hydrométrique

Sommaire

2134 W 1-298 : relevés hydrométriques effectués par le Service régional de l'Aménagement hydraulique (SRAE) puis par l'unité hydrométrique régionale.

2134 W 299-313 : activités du Service régional de l'Aménagement hydraulique (SRAE).

[731] *Répertoire détaillé https://ressources.histoire-environnement.org/Repertoire-d-archives-detaille-DIREN-Pays-de-la-Loire-suivi-des-cours-d-eau*

[732] *Répertoire détaillé https://ressources.histoire-environnement.org/Repertoire-d-archives-detaille-DIREN-Pays-de-la-Loire-releves-hydrometriques*

2134 W 314-317 : activités du Service hydrologique centralisateur du bassin Loire-Bretagne.

Dates extrêmes : 1950-2008

Conditions d'accès : La consultation des documents s'effectue conformément au code du Patrimoine, art. 213-1 à 3

Nombre d'éléments : 317 boites

Métrage linéaire : 31,71 ml

Lieu de conservation : Archives départementales de la Loire-Atlantique

---

Versement 2243 W[733]

Direction régionale de l'environnement des Pays-de-la-Loire

Présentation du contenu

Ce versement comprend des relevés des niveaux d'eau des petits cours d'eau de la région Pays de la Loire qui se présentent sous la forme de limnigrammes (représentations graphiques des variations de hauteur d'eau en fonction du temps), de jaugeages (mesures du débit d'un cours d'eau) et de courbes de tarage (courbe indiquant la relation entre la hauteur d'eau et le débit d'un cours d'eau au droit d'une station hydrométrique).

Mode de classement

2243 W 1-136 : relevés hydrométriques par cours d'eau

Dates extrêmes

1964-1998

Métrage linéaire : 13,60 ml

Conditions d'accès : La consultation des documents s'effectue conformément au code du Patrimoine, art. 213-1 à 3

Lieu de conservation : Archives départementales de la Loire Atlantique

[733] *Répertoire détaillé https://ressources.histoire-environnement.org/Repertoire-d-archives-detaille-DIREN-Pays-de-la-Loire-cours-d-eau-1964-1998*

Versement 2269 W[734]

Direction régionale de l'environnement des Pays-de-la-Loire

Présentation du contenu

Ce versement concerne la qualité de l'eau en Pays de la Loire. Il contient des résultats d'analyses d'eau, des documents relatifs à l'agrément des laboratoires d'analyses et des documents relatifs au Réseau national de bassin (RNB).

Créé en octobre 1987, le RNB est constitué de stations sur lesquelles sont effectués divers prélèvements au cours de l'année qui permettent, par leurs analyses physicochimiques et biologiques d'évaluer la Qualité de l'eau superficielles. Le RNB du bassin Loire-Bretagne comporte un réseau de 232 stations dont 56 situées en région Pays de la Loire.

Mode de classement

2269 W 1-5 : généralités

2269 W 6-20 : résultats d'analyses physicochimiques

Dates extrêmes

1976-1999

Métrage linéaire : 1,50 ml

Conditions d'accès : La consultation des documents s'effectue conformément au code du Patrimoine, art. 213-1 à 3

Lieu de conservation : Archives départementales de la Loire Atlantique

---

versement 2802 W[735]

Direction départementale des territoires et de la mer de la Loire-Atlantique

Présentation du contenu

Ce versement concerne le suivi des travaux d'aménagement hydraulique, d'alimentation en eau potable et de traitement des eaux usées, réalisé par l'ancienne Direction départementale de l'agriculture et de la forêt (DDAF), puis la direction départementale des territoires et de la mer (DDTM) de Loire-Atlantique, en qualité de maître d'oeuvre ou de conducteur d'opération, pour le compte des établissements publics de coopération

[734] *Répertoire détaillé https://ressources.histoire-environnement.org/Repertoire-d-archives-detaille-DIREN-Pays-de-la-Loire-qualite-de-l-eau-1976*

[735] *Répertoire détaillé https://ressources.histoire-environnement.org/Repertoire-d-archives-detaille-DDTM-Loire-Atlantique-amenagements-hydrauliques*

intercommunale, des communes et des associations syndicales de propriétaires. Concernant ces dernières, une précision géographique a été apportée dans les descriptions, lorsqu'il a été possible d'identifier les communes concernées.

Mode de classement

2802 W 1-120 : aménagements hydrauliques des rivières et des bassins versants

2802 W 121-153 : alimentation en eau potable et traitement des eaux usées

Dates extrêmes

1946-2011

Métrage linéaire : 9,20 ml

Conditions d'accès : La consultation des documents s'effectue conformément au code du Patrimoine, art. 213-1 à 3

Lieu de conservation : Archives départementales de la Loire-Atlantique

---

Versement 1879 W[736]

Direction départementale de l'agriculture et de la forêt de la Loire-Atlantique

Présentation du contenu

Ce versement concerne l'alimentation en eau potable, l'assainissement des eaux et le traitement des ordures ménagères.

Mode de classement

1879 W 1 - 14 : alimentation en eau potable

1879 W 15 -177 : assainissement des eaux

1879 W 178-185 : traitement des ordures ménagères

Dates extrêmes

1967-2001

Métrage linéaire : 22 ml

[736] *Répertoire détaillé https://ressources.histoire-environnement.org/Repertoire-d-archives-detaille-DDAF-Loire-Atlantique-eau-potable-I*

Conditions d'accès : La consultation des documents s'effectue conformément au code du Patrimoine, art. 213-1 à 3

Lieu de conservation : Archives départementales de la Loire-Atlantique

---

Versement 1867 W[737]

Direction départementale de l'agriculture et de la forêt de la Loire-Atlantique

Présentation du contenu

Ce versement concerne les travaux d'aménagement hydrauliques effectués par les syndicats hydrauliques.

Mode de classement

1867 W 1- 85 : dossier des communes (par ordre alphabétique)

Dates extrêmes

1928-2000

Métrage linéaire : 4 ml

Conditions d'accès : La consultation des documents s'effectue conformément au code du Patrimoine, art. 213-1 à 3

Lieu de conservation : Archives départementales de la Loire-Atlantique

[737] *Répertoire détaillé https://ressources.histoire-environnement.org/Repertoire-d-archives-detaille-DDAF-Loire-Atlantique-amenagements-hydrauliques*

Versement 1875 W[738]

Direction départementale de l'agriculture et de la forêt de la Loire-Atlantique

Présentation du contenu

Ce versement concerne les aménagements hydrauliques.

Mode de classement

1875 W 1-4 : Bourgneuf (baie de) (1957-1974)

1875 W 5-7 : Falleron, Le (1969-1991)

Dates extrêmes

1957-1991

Métrage linéaire : 0,5 ml

Conditions d'accès : La consultation des documents s'effectue conformément au code du Patrimoine, art. 213-1 à 3

Lieu de conservation : Archives départementales de la Loire-Atlantique

---

Versement 1886 W[739]

Conseil général de la Loire-Atlantique

Présentation du contenu

Ce versement contient les rapports d'activités du Service d'assistance technique à l'exploitation des stations d'épuration (SATESE) et les rapports de visite annuels des stations d'épuration.

Mode de classement

1-2: Fonctionnement du service;

3-5: Assistance technique du SATESE

Dates extrêmes

[738] *Répertoire détaillé https://ressources.histoire-environnement.org/Repertoire-d-archives-detaille-DDAF-Loire-Atlantique-amenagements-hydrauliques-3509*

[739] *Répertoire détaillé https://ressources.histoire-environnement.org/Repertoire-d-archives-detaille-Conseil-general-Loire-Atlantique-rapports-d*

1975-1999

Métrage linéaire : 0,5 ml

Conditions d'accès : La consultation des documents s'effectue conformément au code du Patrimoine, art. 213-1 à 3

Lieu de conservation : Archives départementales de la Loire-Atlantique

---

Versement 2111 W[740]

Conseil général de la Loire-Atlantique

Présentation du contenu

Ce versement concerne des dossiers généraux sur la qualité de l'eau, des rapports de visites des stations d'épuration, des dossiers de travaux d'aménagement des espaces naturels sensibles. L'échantillonnage correspond aux années se terminant en 0 et 5.

Mode de classement

2111 W 1-16 : organisation interne et vie du service environnement ;

2111 W 17-58 : l'eau ;

2111 W 59-62 : les déchets ;

2111 W 63-65 : les espaces naturels sensibles (ENS) ;

2111 W 66-84 : les actions de mise en valeur du paysage et de protection du milieu naturel.

Dates extrêmes

1975-2005

Métrage linéaire : 8,5 ml

Conditions d'accès : La consultation des documents s'effectue conformément au code du Patrimoine, art. 213-1 à 3

Lieu de conservation : Archives départementales de la Loire-Atlantique

[740] *Répertoire détaillé https://ressources.histoire-environnement.org/Repertoire-d-archives-detaille-Conseil-general-Loire-Atlantique-qualite-de-l*

Versement 2652 W[741]

Direction départementale des territoires du Maine-et-Loire

Sommaire

2652 W 169-173: Voies navigables:

Police de l'eau, canal de la Dice, canaux dits ruisseaux des "Bas Mous" et des "Montcottiers" au Rosiers-sur-Loire, canal de Varennnes-sur-Loire

Métrage linéaire: 0,50

Conditions d'accès : La consultation des documents s'effectue conformément au code du Patrimoine, art. 213-1

Lieu de conservation : Archives départementales de la Maine-et-Loire

---

Versement 2918 W[742]

Direction départementale de l'équipement du Maine-et-Loire

Sommaire

2822 W 59-60: aménagement des abords fluviaux, 1992-1999

Métrage linéaire: 0,20

Conditions d'accès : La consultation des documents s'effectue conformément au code du Patrimoine, art. 213-1

Lieu de conservation : Archives départementales de la Maine-et-Loire

[741] *Répertoire détaillé https://ressources.histoire-environnement.org/Repertoire-d-archives-detaille-DDT-Maine-et-Loire-voies-navigables-police-des*

[742] *Répertoire détaillé https://ressources.histoire-environnement.org/Repertoire-d-archives-detaille-DDE-Maine-et-Loire-amenagement-des-abords*

Versement 1480 W[743]

Direction départementale de l'agriculture et de la forêt de la Mayenne

Sommaire

Art. 1 à 71: chasse, pêche, hydraulique, forêt, 1941-1991

Métrage linéaire: 2,64

Conditions d'accès : La consultation des documents s'effectue conformément au code du Patrimoine, art. 213-1

Lieu de conservation : Archives départementales de la Mayenne

---

Versement 1256 W[744]

Direction départementale de l'agriculture et de la forêt de la Mayenne

Sommaire

Art. 1 à 20: forêt, pêche, *, 1929-1969

Métrage linéaire: 1,29

Conditions d'accès : La consultation des documents s'effectue conformément au code du Patrimoine, art. 213-1

Lieu de conservation : Archives départementales de la Mayenne

[743] *Répertoire détaillé https://ressources.histoire-environnement.org/Repertoire-d-archives-detaille-DDAF-Mayenne-chasse-peche-hydraulique-foret-1941*

[744] *Répertoire détaillé https://ressources.histoire-environnement.org/Repertoire-d-archives-detaille-DDAF-Mayenne-foret-peche-cours-d-eau-1929-1969*

Versement 1587 W[745]

Conseil général de la Mayenne

Sommaire

Art. 1 à 56: cours d'eau, captages d'eau, études pédologiques et géologiques, études et avis hydrogéologiques, 1970-2002

Métrage linéaire: 2,10

Conditions d'accès : La consultation des documents s'effectue conformément au code du Patrimoine, art. 213-1

Lieu de conservation : Archives départementales de la Mayenne

---

Versement 1574 W[746]

Conseil général de la Mayenne

Sommaire

1574 W 1-13 protection de l'eau et du sol: études pédologiques, 1976 – 1991

Métrage linéaire: 0,55

Conditions d'accès : La consultation des documents s'effectue conformément au code du Patrimoine, art. 213-1

Lieu de conservation : Archives départementales de la Mayenne

[745] *Répertoire détaillé https://ressources.histoire-environnement.org/Repertoire-d-archives-detaille-Conseil-general-Mayenne-cours-d-eau-etudes*

[746] *Répertoire détaillé https://ressources.histoire-environnement.org/Repertoire-d-archives-detaille-Conseil-general-de-la-Mayenne-protection-de-l*

Versement 1888 W[747]

Direction départementale des territoires de la Sarthe

Sommaire

Art 1-5: dossiers de l'unité Eau pêche recensés en 2014.

1983-2010

Métrage linéaire: 1,10

Conditions d'accès : La consultation des documents s'effectue conformément au code du Patrimoine, art. 213-1

Lieu de conservation : Archives départementales de la Sarthe

Versement 1843 W[748]

Direction départementale des territoires de la Sarthe

Sommaire

Art 1-46: dossiers d'assainissement, alimentation en eau potable, hydraulique et aménagement foncier recensés en 2012

1931-2006

Métrage linéaire: 8,45

Conditions d'accès : La consultation des documents s'effectue conformément au code du Patrimoine, art. 213-1

Lieu de conservation : Archives départementales de la Sarthe

[747] *Répertoire détaillé https://ressources.histoire-environnement.org/Repertoire-d-archives-detaille-DDT-Sarthe-eau-peche-1983-2010*

[748] *Répertoire détaillé https://ressources.histoire-environnement.org/Repertoire-d-archivves-detaille-DDT-Sarthe-assainissement-alimentation-en-eau*

Versement 1889 W[749]

Direction départementale des territoires de la Sarthe

Sommaire

Art 1-23: dossiers d'assainissement, alimentation en eau potable, hydraulique et aménagement foncier recensés en 2014

1853-2009

Métrage linéaire: 4,65

Conditions d'accès : La consultation des documents s'effectue conformément au code du Patrimoine, art. 213-1

Lieu de conservation : Archives départementales de la Sarthe

Versement 1844 W[750]

Direction départementale des territoires de la Sarthe

Sommaire

Art 1-104: dossiers de forages, sondages, sources et irrigation recensés en 2012.

1891-2011

Métrage linéaire: 18,75

Conditions d'accès : La consultation des documents s'effectue conformément au code du Patrimoine, art. 213-1

Lieu de conservation : Archives départementales de la Sarthe

[749] *Répertoire détaillé https://ressources.histoire-environnement.org/Repertoire-d-archives-detaille-DDT-Sarthe-assainissement-alimentation-en-eau*

[750] *Répertoire détaillé https://ressources.histoire-environnement.org/Repertoire-d-archives-detaille-DDT-Sarthe-forages-sondages-sources-et*

Versement 1894 W[751]

Direction départementale des territoires de la Sarthe

Sommaire

Art 1-183 : dossiers de l'unité Eau pêche recensés en 2012.

1983-2010

Métrage linéaire: 27,75

Conditions d'accès : La consultation des documents s'effectue conformément au code du Patrimoine, art. 213-1

Lieu de conservation : Archives départementales de la Sarthe

Versement 2048 W[752]

Direction départementale des territoires de la Sarthe

Sommaire

Art 1-12 : moulins hydrauliques, les règlements d'eaux et la pêche.

1818-2003

Métrage linéaire: 1,45

Conditions d'accès : La consultation des documents s'effectue conformément au code du Patrimoine, art. 213-1

Lieu de conservation : Archives départementales de la Sarthe

[751] Répertoire détaillé https://ressources.histoire-environnement.org/Repertoire-d-archives-detaille-DDT-Sarthe-eau-peche-1792-2008

[752] Répertoire détaillé https://ressources.histoire-environnement.org/Repertoire-d-archives-detaille-DDT-Sarthe-moulins-hydrauliques-reglements-d

Versement 1275 [753]

Direction départementale de l'agriculture et de la forêt de la Vendée

Sommaire

1275 W 1-29: Aménagements hydrauliques : projets, études, financement, 1956-1978

Métrage linéaire: 5,70

Conditions d'accès : La consultation des documents s'effectue conformément au code du Patrimoine, art. 213-1

Lieu de conservation : Archives départementales de la Vendée

Versement 1994 W[754]

Direction départementale de l'agriculture de la Vendée

Sommaire

1994 W 1-21: Alimentation en eau potable et assainissement des communes : dossiers de travaux d'équipement réalisés par la Direction départementale de l'agriculture (DDA) en qualité de maître d'œuvre pour les collectivités territoriales.

1972-1999

Métrage linéaire: 3

Conditions d'accès : La consultation des documents s'effectue conformément au code du Patrimoine, art. 213-1

Lieu de conservation : Archives départementales de la Vendée

[753] Répertoire détaillé https://ressources.histoire-environnement.org/Repertoire-d-archives-detaille-DDAF-Vendee-amenagements-hydrauliques-1956-1978

[754] Répertoire détaillé https://ressources.histoire-environnement.org/Repertoire-d-archives-detaille-DDA-Vendee-alimentation-en-eau-potable-et

Versement 2014 W[755]

Direction départementale de l'agriculture de la Vendée

Sommaire

2014 W 1-23: Service aménagement et ressources naturelles

Ordures ménagères, déchets, déchetteries, aménagements hydrauliques, urbanisme et espaces verts, assainissement, 1872,

1946-2002.

Métrage linéaire: 4

Conditions d'accès : La consultation des documents s'effectue conformément au code du Patrimoine, art. 213-1

Lieu de conservation : Archives départementales de la Vendée

Versement 2084 W[756]

Direction départementale de l'agriculture et de la forêt de la Vendée

Sommaire

2084 W 1-437: Associations et syndicats, drainage, sécheresse, barrages, carrières, pompage et épandage de boues, 1881-2007

Métrage linéaire: 70

Conditions d'accès : La consultation des documents s'effectue conformément au code du Patrimoine, art. 213-1

Lieu de conservation : Archives départementales de la Vendée

[755] Répertoire détaillé https://ressources.histoire-environnement.org/Repertoire-d-archives-detaille-DDA-Vendee-dechets-amenagements-hydrauliques

[756] Répertoire détaillé https://ressources.histoire-environnement.org/Repertoire-d-archives-detaille-DDAF-Vendee-drainage-secheresse-barrages

Versement 2427 W[757]

Direction départementale de l'agriculture et de la forêt de la Vendée

Sommaire

2427 W 1-64: Barrages : la Sillonniaire sur la Vouraie, 1990-2004 ; Angle Guignard, 1941-2005 ; le Marillet, 1980-2007 ; la Marchandiaire, 1988-1998 ; Graon, 1970-2006 ; Chiron, 1996 ; la Bultiaire, 1990-2006 ; Rochereau, 1968-2008 ; Preuilly, 1991-1993 ; la Vie, 1991-1997 ; Apremont, 1996-2007 ; Mervent, 1955-2010 ; Pierre Brune, 1974-1979 ; Sorin-Finfarine, 1966-2006 ; Moulin Papon, 1968-2001 ; la Moinie, 1980-1984 ; Albert et Vouvant, 1973-1976 ; le Jaunay, 1976-2010. Côtes et niveaux, 1987-2001.

1941-2010

Métrage linéaire: 10

Conditions d'accès : La consultation des documents s'effectue conformément au code du Patrimoine, art. 213-1

Lieu de conservation : Archives départementales de la Vendée

4.2.18 Picardie

Versements 1861 W, 1913 W, 2230 W[758]

Laboratoire départemental d'analyses et de recherche de l'Aisne

Sommaire

Etudes et analyses de l'eau et des terres de culture.

1930-2015

Conditions d'accès : La consultation des documents s'effectue conformément au code du Patrimoine, art. 213-1

Lieu de conservation : Archives départementales de l'Aisne

[757] Répertoire détaillé https://ressources.histoire-environnement.org/Repertoire-d-archives-detaille-DDAF-Vendee-barrages-1941-2010

[758] *Répertoire détaillé https://ressources.histoire-environnement.org/Repertoire-d-archives-methodique-Laboratoire-departemental-d-analyses-et-de*

Versement 1649 W[759]

Direction départementale de l'équipement de l'Aisne

Sommaire

Egouts, bulletin climatologique de l'Aisne, assainissement.

1962-1990

Conditions d'accès : La consultation des documents s'effectue conformément au code du Patrimoine, art. 213-1

Lieu de conservation : Archives départementales de l'Aisne

Versement 1667 W[760]

Direction départementale de l'équipement de l'Aisne

Sommaire

Réseau d'eau potable.

1923-1987

Conditions d'accès : La consultation des documents s'effectue conformément au code du Patrimoine, art. 213-1

Lieu de conservation : Archives départementales de l'Aisne

[759] *Répertoire détaillé https://ressources.histoire-environnement.org/Repertoire-d-archives-detaille-DDE-Aisne-assainissement-1962-1990*

[760] *Répertoire détaillé https://ressources.histoire-environnement.org/Repertoire-d-archives-detaille-DDE-Aisne-Reseau-d-eau-potable-1923-1987*

Versement 1947 W[761]

Direction départementale des territoires de l'Aisne

Sommaire

Etudes d'assainissement, voirie.

sd

Conditions d'accès : La consultation des documents s'effectue conformément au code du Patrimoine, art. 213-1

Lieu de conservation : Archives départementales de l'Aisne

Versement 1594 W[762]

Conseil général de l'Oise

Service d'assistance technique à l'exploitation des stations d'épuration (SATESE)

Sommaire

1594 W 1-6 : Rapports annuels du SATESE (1973-2002).

1594 W 7 : Comité de coordination du SATESE (1973-2002).

1594 W 8: Conventions financières entre le Département de l'Oise et l'Agence de l'eau Seine-Normandie (1971-2002). Informations générales sur les stations d'épuration.

1594 W 9-48: Dossiers des stations d'épuration communales de l'Oise (1961-2006).

1594 W 49-57: Dossiers des stations d'épuration privées de l'Oise (1950-2004).

1594 W 58-70: Fonds départemental de lutte contre la Pollution de l'eau (1968-1998).

Métrage linéaire: 7 ml

Conditions d'accès : La consultation des documents s'effectue conformément au code du Patrimoine, art. 213-1

Lieu de conservation : Archives départementales de l'Oise

4.2.19 Poitou-Charentes

[761] *Répertoire détaillé https://ressources.histoire-environnement.org/Repertoire-d-archives-detaille-DDT-Aisne-Etudes-d-assainissement-voirie-sans*

[762] *Répertoire détaillé https://ressources.histoire-environnement.org/Repertoire-d-archives-detaille-Conseil-general-de-l-Oise-stations-d-epuration*

Versement 2246 W[763]

Direction départementale de l'agriculture et de la forêt de Charente-Maritime

Sommaire

2246 W 1-890: travaux d'eau potable (1931-1989)

Métrage linéaire: 107

Conditions d'accès : La consultation des documents s'effectue conformément au code du Patrimoine, art. 213-1

Lieu de conservation : Archives départementales de la Charente-Maritime

---

Versement 2247 W[764]

Direction départementale de l'agriculture et de la forêt de Charente-Maritime

Sommaire

2247 W 1-32: Captages d'eau (1948-1961).

Métrage linéaire: 3

Conditions d'accès : La consultation des documents s'effectue conformément au code du Patrimoine, art. 213-1

Lieu de conservation : Archives départementales de la Charente-Maritime

[763] *Répertoire détaillé https://ressources.histoire-environnement.org/Repertoire-d-archives-detaille-DDAF-Charente-Maritime-travaux-d-eau-potable*

[764] *Répertoire détaillé https://ressources.histoire-environnement.org/Repertoire-d-archives-detaille-DDAF-Charente-Maritime-Captages-d-eau-1948-1961*

Versement 2909 W [765]

Direction départementale de l'agriculture et de la forêt de Charente-Maritime

Sommaire

2909 W 1-26: Fonds national de développement des adductions d'eau (FNDAE) : programmation, redevance, titres de perception, inventaire, programmation conseil général et agence de l'eau (1955-2001).

Métrage linéaire: 3

Conditions d'accès : La consultation des documents s'effectue conformément au code du Patrimoine, art. 213-1

Lieu de conservation : Archives départementales de la Charente-Maritime

---

Versement 2971 W[766]

Direction départementale de l'agriculture et de la forêt de Charente-Maritime

Sommaire

2971 W 1-27: Barrage de la Trézence : études, rapports, enquête, instructions, requête ; Inventaire des barrages sur la Charente, 1967-2001

Métrage linéaire: 4

Conditions d'accès : La consultation des documents s'effectue conformément au code du Patrimoine, art. 213-1

Lieu de conservation : Archives départementales de la Charente-Maritime

[765] *Répertoire détaillé https://ressources.histoire-environnement.org/Repertoire-d-archives-detaille-DDAF-Charente-Maritime-Fonds-national-de*

[766] *Répertoire détaillé https://ressources.histoire-environnement.org/Repertoire-d-archives-detaille-DDAF-Charente-Maritime-Barrage-de-la-Trezence*

Versement 3525 W[767]

Conseil général de la Charente-Maritime

Sommaire

3525 W 1-128: Gestion de l'eau et aménagements fonciers et touristiques. 1979-2012

Métrage linéaire: 9

Conditions d'accès : La consultation des documents s'effectue conformément au code du Patrimoine, art. 213-1

Lieu de conservation : Archives départementales de la Charente-Maritime

---

Versement 4144 W[768]

Direction départementale de l'équipement de la Charente-Maritime

Sommaire

4144 W 1-29: Rivière La Boutonne, lutte contre les crues : dossiers d'études et de travaux 1920-1983

Métrage linéaire: 3,20

Conditions d'accès : La consultation des documents s'effectue conformément au code du Patrimoine, art. 213-1

Lieu de conservation : Archives départementales de la Charente-Maritime

[767] *Répertoire détaillé https://ressources.histoire-environnement.org/Repertoire-d-archives-detaille-Conseil-general-Charente-Maritime-Gestion-de-l*

[768] *Répertoire détaillé https://ressources.histoire-environnement.org/Repertoire-d-archives-detaille-DDE-Charente-Maritime-Riviere-La-Boutonne-lutte*

Versement 4160 W[769]

Direction départementale de l'équipement de la Charente-Maritime

Sommaire

4160 W 1-141: Fleuve La Charente : aménagements, navigation, prévention des crues, ouvrages d'art.

1913-1987

Métrage linéaire: 16,95

Conditions d'accès : La consultation des documents s'effectue conformément au code du Patrimoine, art. 213-1

Lieu de conservation : Archives départementales de la Charente-Maritime

---

Versement 1050W[770]

Préfecture de région Poitou-Charentes

Sommaire
Art 1-28 : dossiers relatifs aux Comités de bassin "Adour-Garonne" et "Loire-Bretagne" (1970-1980), et à la préparation des VIème et VIIème Plans dans la région (1969-1977).

Nombre d'articles : 186

Métrage linéaire : 3

Conditions d'accès : La consultation des documents s'effectue conformément au code du Patrimoine, art. 213-1 à 3

Lieu de conservation : Archives départementales de la Vienne

[769] *Répertoire détaillé https://ressources.histoire-environnement.org/Repertoire-d-archives-detaille-DDE-Charente-Maritime-Fleuve-La-Charente-1913*

[770] *Répertoire détaillé https://ressources.histoire-environnement.org/Repertoire-d-archives-detaille-prefecture-Poitou-Charentes-comites-de-bassin*

Versement 2007W[771]

Préfecture de région Poitou-Charentes

Secrétaire général pour les affaires régionales

Sommaire
2007 W 21-22 : Marais Poitevin 1993-1996

Nombre d'articles : 2

Métrage linéaire : 1

Conditions d'accès : La consultation des documents s'effectue conformément au code du Patrimoine, art. 213-1 à 3

Lieu de conservation : Archives départementales de la Vienne

Versement 3131W[772]

Préfecture de région Poitou-Charentes

Bureau de gestion des programmes nationaux et européens

Sommaire
3131 W 16-23 : Dégâts de la **tempête Xynthia éligibles au Fonds de solidarité de l'Union européenne (FSUE) 2009-2015**

Nombre d'articles : 8

Métrage linéaire : 1

Conditions d'accès : La consultation des documents s'effectue conformément au code du Patrimoine, art. 213-1 à 3

Lieu de conservation : Archives départementales de la Vienne

[771] *Répertoire détaillé https://ressources.histoire-environnement.org/Repertoire-d-archives-detaille-prefecture-Poitou-Charentes-marais-poitevin-1993*

[772] *Répertoire détaillé https://ressources.histoire-environnement.org/Repertoire-d-archives-detaille-prefecture-Poitou-Charentes-degats-de-la-tempete*

Versement 2149W[773]

Direction régionale de l'environnement de Poitou-Charentes

Service Eau et Milieux Aquatiques

Sommaire

Art 1-9 : Administration Générale, 1985-2004

Art 10 : Budget, 1995-1999

Art 11-13 : Directive cadre sur l'eau, 2003-2005

Art 14-17 : Relations avec les comités, 1998-2004

Art 18 : Relations avec la DRIRE, 1999-2005

Art 19-30 : Bureau de recherches géologiques et minières (BRGM), 1994-2005

Art 31-43 : Établissements publics territoriaux de bassin (EPTB), 1964-2006

Art 44-45 : Protection des poissons migrateurs, 1933-2003

Art 46-63 : Surveillance de la qualité de l'eau, 1988-2003

Art 64-101 : Études de rivières, 1937-1999

Art 102-105 : Études générales, 1957-2001

Art 106-108 : Études hydrogéologiques, 1975-2002

Art 109 : Recensement des moulins, 1946-[1966)

Art 110 : Stations de jaugeage, 1986-1996

Art 111-113 : Schéma départemental d'aménagement et de gestion de l'eau (SDAGE), 1996-2003

Art 114-127 : Barrages, 1961-1997

Art 142-156 : Plans de gestion des étiages, 1963-2006

Art 157-174 : Restauration et entretien des bassins, 1996-2005

Art 175-177 : Recherche d'eau, 1968-1985

Art 178-179 : Programme LIFE environnement, 2000-2002

Art 180-185 : Banques et bases de données, 1998-2202

Art 186 : Relations avec la MISE, 1999-2004

Nombre d'articles : 186

Métrage linéaire : 20

[773] *Répertoire détaillé https://ressources.histoire-environnement.org/Repertoire-d-archives-detaille-DIREN-Poitou-Charentes-1946-2006*

Conditions d'accès : La consultation des documents s'effectue conformément au code du Patrimoine, art. 213-1 à 3

Lieu de conservation : Archives départementales de la Vienne

Versement 3576 W [774]

Syndicat d'eau et d'assainissement Sud Vienne

Sommaire

3576 W 1-3576 W 2: Fonctionnement.,

2008-2014

Métrage linéaire: 0,2

Conditions d'accès : La consultation des documents s'effectue conformément au code du Patrimoine, art. 213-1

Lieu de conservation : Achives départementales de la Vienne

[774] *Répertoire détaillé https://ressources.histoire-environnement.org/Repertoire-d-archives-detaille-Syndicat-d-eau-et-d-assainissement-Sud-Vienne*

Versement 3578 W[775]

Syndicat intercommunal d'alimentation en eau potable et d'assainissement de Civray

Sommaire

3578 W 1: assainissement

1999-2005

Métrage linéaire: 0,1

Conditions d'accès : La consultation des documents s'effectue conformément au code du Patrimoine, art. 213-1

Lieu de conservation : Archives départementales de la Vienne

Versement 3587 W[776]

Syndicat d'eau de la région de Civray

Sommaire

3587 W 1: Assainissement

1979-1982

Métrage linéaire: 0,1

Conditions d'accès : La consultation des documents s'effectue conformément au code du Patrimoine, art. 213-1

Lieu de conservation : Archives départementales de la Vienne

[775] *Répertoire détaillé https://ressources.histoire-environnement.org/Repertoire-d-archives-detaille-Syndicat-intercommunal-d-alimentation-en-eau*

[776] *Répertoire détaillé https://ressources.histoire-environnement.org/Repertoire-d-archives-detaille-Syndicat-d-eau-de-la-region-de-Civray*

Versement 3579 W[777]

Syndicat intercommunal d'assainissement en Loudunais

Sommaire

3579 W 1-3579 W 5: Fonctionnement

2002-2009

Métrage linéaire: 0,8

Conditions d'accès : La consultation des documents s'effectue conformément au code du Patrimoine, art. 213-1

Lieu de conservation : Archives départementales de la Vienne

Versement 3580 W[778]

Syndicat intercommunal de la Gartempe en eau potable

Sommaire

3580 W 1-3580 W 63: Fonctionnement.

1960-2014

Métrage linéaire: 6,64

Conditions d'accès : La consultation des documents s'effectue conformément au code du Patrimoine, art. 213-1

Lieu de conservation : Archives départementales de la Vienne

[777] *Répertoire détaillé https://ressources.histoire-environnement.org/Repertoire-d-archives-detaille-Syndicat-intercommunal-d-assainissement-en*

[778] *Répertoire détaillé https://ressources.histoire-environnement.org/Repertoire-d-archives-detaille-Syndicat-intercommunal-de-la-Gartempe-en-eau*

Versement 3585 W[779]

Syndicat mixte d'études et de production d'eau potable

Sommaire

3585 W 1: Assainissement.

2005-2008

Métrage linéaire: 0,1

Conditions d'accès : La consultation des documents s'effectue conformément au code du Patrimoine, art. 213-1

Lieu de conservation : Archives départementales de la Vienne

Versement 3585 W[780]

Direction départementale de l'équipement de la Vienne

Sommaire

3585 W 1-1760 W 103: Service hydraulique, chemin de fer, personnel ; dossiers de route par type.

1818-1969

Métrage linéaire: 22

Conditions d'accès : La consultation des documents s'effectue conformément au code du Patrimoine, art. 213-1

Lieu de conservation : Archives départementales de la Vienne

[779] *Répertoire détaillé https://ressources.histoire-environnement.org/Repertoire-d-archives-detaille-Syndicat-mixte-d-etudes-et-de-production-d-eau*

[780] *Répertoire détaillé https://ressources.histoire-environnement.org/Repertoire-d-archives-detaille-DDE-Vienne-Service-hydraulique-1818-1969*

Versement 1764 W[781]

Direction départementale de l'équipement de la Vienne

Sommaire

1764 W 1: Dossier de construction d'une échelle à saumon dans le barrage de la Manufacture d'armes de Châtellerault.

1862-1893

Métrage linéaire: 0,1

Conditions d'accès : La consultation des documents s'effectue conformément au code du Patrimoine, art. 213-1

Lieu de conservation : Archives départementales de la Vienne

Versement 1393 W[782]

Préfecture de la Vienne

Sommaire

1393 W 1-1393 W 52: Eau 1994-1999. déchets 1991-1998. Assainissement 1996-1998. Transport de gaz 1996. Télécommunications 1996-1997.

1991-1998

Métrage linéaire: 5

Conditions d'accès : La consultation des documents s'effectue conformément au code du Patrimoine, art. 213-1

Lieu de conservation : Archives départementales de la Vienne

[781] *Répertoire détaillé https://ressources.histoire-environnement.org/Repertoire-d-archives-detaille-DDE-Vienne-echelle-a-saumon-dans-un-barrage-1862*

[782] *Répertoire détaillé https://ressources.histoire-environnement.org/Repertoire-d-archives-detaille-Prefecture-Vienne-assainissement-dechets-1991*

Cotes 7 S 1-612[783]

Préfecture des Deux-Sèvres

Service hydraulique

Sommaire

Fonds constitué principalement de documents concernant l'aménagement hydraulique du département (moulins, barrages, etc.), la pêche ou des associations syndicales autorisées portant notamment sur l'irrigation et les dessèchements.

An VIII-1979

Métrage linéaire: 24

Conditions d'accès : La consultation des documents s'effectue conformément au code du Patrimoine, art. 213-1

Lieu de conservation : Archives départementales des Deux-Sèvres

---

Cotes 7 S 1-279[784]

Préfecture de la Vienne

Service hydraulique

Sommaire

Dossiers de Police de l'eau et ceux de réglementation du curage sont généralement composés de rapports, de plans, d'ordonnances ou d'arrêtés, auxquels il faut ajouter les procès-verbaux, de récolement dans le fonds des Ponts-et-Chaussées.

1705-2009

Métrage linéaire: 26,40

Conditions d'accès : La consultation des documents s'effectue conformément au code du Patrimoine, art. 213-1

Lieu de conservation : Archives départementales de la Vienne

783 *Répertoire détaillé https://ressources.histoire-environnement.org/Repertoire-d-archives-detaille-Prefecture-des-Deux-Sevres-Service-hydraulique*

784 *Répertoire détaillé https://ressources.histoire-environnement.org/Repertoire-d-archives-detaille-Prefecture-de-la-Vienne-Service-hydraulique-1705*

4.2.20 Provence-Alpes-Côte d'Azur

Versement 1188W[785]

Préfecture des Alpes-de-Haute-Provence

Sommaire

Aménagement hydraulique

1985-2005

Métrage linéaire

2 ml

Conditions d'accès : La consultation des documents s'effectue conformément au code du Patrimoine, art. 213-1

Lieu de conservation : Archives départementales des Alpes-de Haute-Provence

---

Versement 1190W[786]

Préfecture des Alpes-de-Haute-Provence

Sommaire

Aménagements hydro-électriques, carrières, mines, sites
1943-2002

Métrage linéaire

6 ml

Conditions d'accès : La consultation des documents s'effectue conformément au code du Patrimoine, art. 213-1

Lieu de conservation : Archives départementales des Alpes-de Haute-Provence

[785] *Répertoire détaillé https://ressources.histoire-environnement.org/Repertoire-d-archives-detaille-Prefecture-des-Alpes-de-Haute-Provence*

[786] *Répertoire détaillé https://ressources.histoire-environnement.org/Repertoire-d-archives-detaille-Prefecture-des-Alpes-de-Haute-Provence-3243*

Cotes 2004W 0001 à 2004W 0764[787]

Direction départementale des territoires et de la mer des Alpes-Maritimes

Service de l'eau et des risques

Sommaire

2004W 0001 - 2004W 0746 : dossiers de travaux d'Aménagement en eau potable (AEP) et d'assainissement, classés par commune

2004W 0747 - 2004W 0748 : transferts FNDAE (Fonds national de développement des adductions d'eau) et agence de l'eau

2004W 0749 - 2004W 0764 : rapports sur la qualité de l'eau

Dates : 1922-2008

Conditions d'accès : La consultation des documents s'effectue conformément au code du Patrimoine, art. 213-1 à 3

Nombre d'articles : 764 (76 ml)

Lieu de conservation : **Archives départementales des Alpes-Maritimes**

Versement 2287 W[788]

Direction départementale de l'agriculture et de la forêt des Bouches-du-Rhône

Sommaire

Art 1-10 : Dossiers de travaux d'équipement réalisés en qualité de maître d'œuvre : Ventabren, Ceyreste, Association syndicale autorisée (ASA) des arrosants de la Fare-les-Oliviers et Roquefort-la-Bedoule. Documentation produite par la Direction départementale de l'agriculture et de la forêt : schéma de mise en valeur des **milieux naturels aquatiques des Bouches-du-Rhône, schéma départemental d'aménagement rural, schéma départemental de vocation piscicole, 1986-1999**

Métrage linéaire : 1,10 ml

[787] *Répertoire détaillé https://ressources.histoire-environnement.org/Repertoiure-d-archives-detaile-DDTM-Alpes-Maritimes-assainissement-qualite-de-l*

[788] *Répertoire détaillé https://ressources.histoire-environnement.org/Repertoire-d-archives-detaille-DDAF-Bouches-du-Rhone-Dossiers-de-travaux-d*

Conditions d'accès : La consultation des documents s'effectue conformément au code du Patrimoine, art. 213-1 à 3

Lieu de conservation : **Archives départementales des Bouches-du-Rhône**

Versement 3260 W[789]

Direction départementale de l'équipement des Bouches-du-Rhône

Sommaire

Art 1-4 : **Stations d'épuration des eaux usées, 1969-2000**

Métrage linéaire : 0, 55 ml

Conditions d'accès : La consultation des documents s'effectue conformément au code du Patrimoine, art. 213-1 à 3

Lieu de conservation : Archives départementales des Bouches-du-Rhône

---

Versement 3192 W[790]

Ponts et chaussées des Bouches-du-Rhône

6e circonscription électrique

Sommaire

Art 1-6 : Hydrologie, 1935-1955

Métrage linéaire : 0,60 ml

Conditions d'accès : La consultation des documents s'effectue conformément au code du Patrimoine, art. 213-1 à 3

Lieu de conservation : Archives départementales des Bouches-du-Rhône

[789] *Répertoire détaillé https://ressources.histoire-environnement.org/Repertoire-d-archives-detaille-DDE-Bouches-du-Rhone-Stations-d-epuration-des*

[790] *Répertoire détaillé https://ressources.histoire-environnement.org/Repertoire-d-archives-detaille-Ponts-et-chaussees-Bouches-du-Rhone-hydrologie*

Versement 3241 W[791]

Direction régionale de l'équipement de Provence-Alpes-Côte d'Azur

Sommaire

Art 1-42 : **réseau hydraulique dont notamment la Camargue, 1969-2011**

Métrage linéaire : 4,20 ml

Conditions d'accès : La consultation des documents s'effectue conformément au code du Patrimoine, art. 213-1 à 3

Lieu de conservation : **Archives départementales des Bouches-du-Rhône**

Versement 2288 W[792]

Direction départementale de l'agriculture et de la forêt des Bouches-du-Rhône

Sommaire

Contrôle des **cours d'eau**

1843-2003

Métrage linéaire: 6.60 ml

Conditions d'accès : La consultation des documents s'effectue conformément au code du Patrimoine, art. 213-1 à 3

Lieu de conservation: Archives départementales des Bouches-du-Rhône

[791] *Répertoire détaillé https://ressources.histoire-environnement.org/Repertoire-d-archives-detaille-DRE-PACA-reseau-hydraulique-1969-2011*

[792] *Répertoire détaillé https://ressources.histoire-environnement.org/Repertoire-d-archives-detaille-DDAF-Bouches-du-Rhone-controle-des-cours-d-eau*

Versements 160W, 774W, 9193W, 2076W[793]

Direction départementale de l'équipement du Var

Sommaire

Dossiers concernant notamment

– **eau (**Aménagement hydraulique, gestion des bassins et barrages, traitement des eaux usées), 1832-2002

– mer (aménagement des plages, travaux en mer), 1918-1975

– protection de la nature (sites ...), 1911-1994

– Pollution de l'eau, 1968-1971

– traitement des déchets, 1955-2002

Métrage linéaire : 40 ml

Lieu de conservation : Archives départementales du Var

Série 7 S[794]

Ponts et chaussées du Var

Sommaire

Cours d'eau, canaux d'irrigation, barrages, syndicats des eaux., 1706-1940

Métrage linéaire: 21

Conditions d'accès : La consultation des documents s'effectue conformément au code du Patrimoine, art. 213-1

Lieu de conservation : Archives départementales du Var

[793] *Répertoire méthodique https://ressources.histoire-environnement.org/Repertoire-methodique-d-archives-DDE-du-Var-pollution-protection-de-la-nature*

[794] *Répertoire détaillé https://ressources.histoire-environnement.org/Repertoire-d-archives-detaille-Ponts-et-chaussees-du-Var-Cours-d-eau-canaux-d*

Série 3 S[795]

Ponts et chaussées du Var

Sommaire

3 S 1-9: Classement des cours d'eau, passage d'eau sur l'Argens, police des cours d'eau.

1809-1931

Métrage linéaire: 0,9

Conditions d'accès : La consultation des documents s'effectue conformément au code du Patrimoine, art. 213-1

Lieu de conservation : Archives départementales du Var

Versement 1595 W[796]

Conseil général du Var

Sommaire

Climatologie ; géologie ; hydrographie ; sécheresse ; bassins des rivières ; recensement des avens ; zone de protection des points d'eau.

1841-2000

Métrage linéaire: 30

Conditions d'accès : La consultation des documents s'effectue conformément au code du Patrimoine, art. 213-1

Lieu de conservation : Archives départementales de du Var

[795] *Répertoire détaillé https://ressources.histoire-environnement.org/Repertoire-d-archives-detaille-Ponts-et-chaussees-du-Var-Classement-des-cours-d*

[796] *Répertoire détaillé https://ressources.histoire-environnement.org/Repertoire-d-archives-detaille-Conseil-general-du-Var-Climatologie-geologie*

Versement 799 W[797]

Direction départementale de l'agriculture du Var

Sommaire

Réseaux eau et assainissement, 1964-1990

Métrage linéaire: 4

Conditions d'accès : La consultation des documents s'effectue conformément au code du Patrimoine, art. 213-1

Lieu de conservation : Archives départementales du Var

Versement 1395 W[798]

Direction départementale de l'agriculture du Var

Sommaire

Réseaux eau et assainissement, 1964-1990

Métrage linéaire: 0,2

Conditions d'accès : La consultation des documents s'effectue conformément au code du Patrimoine, art. 213-1

Lieu de conservation : Archives départementales du Var

[797] *Répertoire détaillé https://ressources.histoire-environnement.org/Repertoire-d-archives-detaille-DDA-du-Var-Reseaux-eau-et-assainissement-1964*

[798] *Répertoire détaillé https://ressources.histoire-environnement.org/Repertoire-d-archives-detaille-DDA-du-Var-Reseaux-eau-et-assainissement-1964-4218*

Versement 529 W[799]

Préfecture du Var

Sommaire

eau potable assainissement, 1949-1964

Métrage linéaire: 4

Conditions d'accès : La consultation des documents s'effectue conformément au code du Patrimoine, art. 213-1

Lieu de conservation : Archives départementales du Var

Versement 688 W[800]

Préfecture du Var

Sommaire

eau potable assainissement, 1952-1965

Métrage linéaire: 0,4

Conditions d'accès : La consultation des documents s'effectue conformément au code du Patrimoine, art. 213-1

Lieu de conservation : Archives départementales du Var

[799] *Répertoire détaillé https://ressources.histoire-environnement.org/Repertoire-d-archives-detaille-Prefecture-du-Var-eau-potable-assainissement*

[800] *Répertoire détaillé https://ressources.histoire-environnement.org/Repertoire-d-archives-detaille-Prefecture-du-Var-eau-potable-assainissement-4220*

Versement 308 W[801]

Préfecture du Var

Sommaire

Hydraulique agricole, 1949-1957

Métrage linéaire: 0,5

Conditions d'accès : La consultation des documents s'effectue conformément au code du Patrimoine, art. 213-1

Lieu de conservation : Archives départementales du Var

Versements 746W, 907 W, 1054 W[802]

Préfecture du Var

Sommaire

Aménagement hydraulique agricole, 1877-1974

Gestion des bassins et barrages, 1933-1982

Métrage linéaire: 10

Conditions d'accès : La consultation des documents s'effectue conformément au code du Patrimoine, art. 213-1

Lieu de conservation : Archives départementales de du Var

[801] *Répertoire détaillé https://ressources.histoire-environnement.org/Repertoire-d-archives-detaille-Prefecture-du-Var-hydraulique-agricole-1949-1957*

[802] *Répertoire détaillé https://ressources.histoire-environnement.org/Repertoire-d-archives-methodique-Prefecture-du-Var-hydraulique-agricole*

Cotes 1 S; 2 S; 5 S; 7 S; 8 S; 164 W; 1148 W; 1444 W; 1745 W[803]

Service ds ponts et chaussées et de l'hydraulique agricole du Vaucluse

Sommaire

Pour la période 1800-1940, le fonds est dit "de l'ingénieur en chef".

1 S 97-133 : instructions, inventaires, statistiques, correspondance, personnel (1800-1940).

1 S 134-243 : comptabilité de l'ingénieur en chef (1836-1916)

1 S 287-336 : comptes ouverts, journaux d'ordre (1839-1885)

1 S 343-344 : Police de l'eau (an VI-1805)

2 S 475-657 : routes nationales et départementales, circulation (1825-1940)

5 S 156-157 : chemin de fer (1855-1940)

7 S 388-480 : rivières et canaux (dont Durance, canal de Pierrelatte), marres et fossés (1782-1940)

7 S 1280-1482 : syndicats contre le Rhône et la Durance, syndicats d'endiguement, d'arrosage, d'assainissement (1799-1940)

7 S 1721-1723 : usines hydrauliques (1843-1939)

8 S 63-89 : distribution d'énergie électrique, concessions (1888-1940)

1444 W 6-7, 9-12 : registres matricules du personnel et de cantonniers (1886-1959)

Période 1940-1968, le service devient direction des ponts et chaussées et de l'hydraulique agricole.

164 W 1-94 ; 1148 W 1-21 : fonctionnement du service, rapports (1941-1969) ; défense passive (1941-1945) ; construction et équipements publics (1936-1971) ; routes, ponts, voirie, autoroutes (1940-1967) ; aviation, chemin de fer (1944-1966) ; **Rhône et cours d'eau, syndicats, hydraulique agricole** (1940-1969) ; usines (1939-1959) ; **inondations (1941-1966) ; aménagement de la Basse Durance** (1942-1963) ; programmes d'investissements agricoles, travaux d'**assainissemen**t (1940-1966).

1782-1969

Conditions d'accès : La consultation des documents s'effectue conformément au code du Patrimoine, art. 213-1

Lieu de conservation : Archives départementales du Vaucluse

[803] *Répertoire détaillé https://ressources.histoire-environnement.org/Repertoire-d-archives-methodique-Service-ds-ponts-et-chaussees-et-de-l*

4.2.21 Rhône-Alpes

Série S[804]

Ponts et chaussées de l'Ain

Présentation du contenu

Les principaux thèmes abordés sont les suivants :

- Moulins et usines
- Barrages et prises d'eau
- Travaux d'aménagements des cours d'eau et défense des rives
- Dessèchement et remise en eau des étangs
- Curage des rivières et des biefs
- Irrigations et assainissement
- Inondations et délimitation des cours d'eau
- Pêche fluviale
- Gestion des associations syndicales

Cotes extrêmes : 3 S 1-385

Dates extrêmes : 1712-1956

Métrage linéaire: 38

Conditions d'accès : La consultation des documents s'effectue conformément au code du Patrimoine, art. 213-1

Lieu de conservation : Archives départementales de l'Ain

[804] *Répertoire détaillé https://ressources.histoire-environnement.org/Repertoire-d-archives-detaille-Service-hydraulique-de-l-Ain-barrages*

Versement 1515W[805]

Direction départementale des territoires de l'Ain
Service : Protection et gestion de l'environnement

Bureau : Gestion de l'eau

Sommaire

Art 1-6 : autorisation loi sur l'eau, 1986-2000

Dates extrêmes : 1986-2000

Conditions d'accès : La consultation des documents s'effectue conformément au code du Patrimoine, art. 213-1 à 3

Nombre d'articles : 6

Métrage linéaire : 0.60 ml

Lieu de conservation : Archives départementales de l'Ain

Versement 1354W[806]

Direction départementale de l'équipement de l'Ain

Service : Service ingénierie et environnement Service aménagement durable et prospective

Sommaire

Art 1-2 : Captages

Dates extrêmes : 1992-1998

Conditions d'accès : La consultation des documents s'effectue conformément au code du Patrimoine, art. 213-1 à 3

Nombre d'articles : 2

Métrage linéaire : 0.20 ml

Lieu de conservation : Archives départementales de l'Ain

[805] *Répertoire détaillé https://ressources.histoire-environnement.org/Repertoire-d-archives-detaille-DDT-Ain-autorisation-loi-sur-l-eau-1986-2000*

[806] *Répertoire détaillé https://ressources.histoire-environnement.org/Repertoire-d-archives-detaille-DDE-Ain-Captages-d-eau-1992-1998*

Versement 3S[807]

Direction départementale de l'équipement de l'Ain

Service : Service ingénierie et environnement

Sommaire

Art 1-17 : Navigation intérieur. Rivières navigables et flottables. Inondations. Police de la navigation.

Art 422-423 : Construction et entretien d'ouvrages d'Art.

Art 424 : Travaux d'assainissement.

Dates extrêmes : 1830-1968

Conditions d'accès : La consultation des documents s'effectue conformément au code du Patrimoine, art. 213-1 à 3

Nombre d'articles : 20

Métrage linéaire : 2.00 ml

Lieu de conservation : Archives départementales de l'Ain

Versement 495 W[808]

Direction départementale de l'équipement de l'Ain

Service aménagement durable et prospective

Sommaire

Art 1-13 : Qualité de l'eau, alimentation en eau, défense contre les eaux, Police de l'eau (1920-1990), sécheresses (1971-1973), eaux souterraines en Dombes (1861-1875), 1865-1990

[807] *Répertoire détaillé https://ressources.histoire-environnement.org/Repertoire-d-archives-detaille-DDE-Ain-Rivieres-navigables-inondations-1830*

[808] *Répertoire détaillé https://ressources.histoire-environnement.org/Repertoire-d-archives-detaille-DDE-Ain-qualite-des-eaux-alimentation-en-eau*

Conditions d'accès : La consultation des documents s'effectue conformément au code du Patrimoine, art. 213-1 à 3

Nombre d'articles : 13

Métrage linéaire : 1 ml

Lieu de conservation : Archives départementales de l'Ain

Versement 658W[809]

Direction départementale de l'équipement de l'Ain

Service aménagement durable et prospective

Sommaire

Art 1-37 : Police de l'eau. Inondations Carrières. Création ou remise en eau d'étangs. Captages. Crues, 1869-1992

Conditions d'accès : La consultation des documents s'effectue conformément au code du Patrimoine, art. 213-1 à 3

Nombre d'articles : 37

Métrage linéaire : 3

Lieu de conservation : Archives départementales de l'Ain

[809] *Répertoire détaillé https://ressources.histoire-environnement.org/Repertoire-d-archives-detaille-DDE-Ain-Police-des-eaux-inondations-1869-1992*

Versement 1076W[810]

Direction départementale de l'équipement de l'Ain

Service : aménagement durable et prospective

Sommaire

Art 1-10 : Dossiers concernant les cours d'eau Ain, Albarine, Rhône. Station d'épuration d'Ambérieu-en-Bugey (STEASA). Réserves naturelles. 1972-1993

Conditions d'accès : La consultation des documents s'effectue conformément au code du Patrimoine, art. 213-1 à 3

Nombre d'articles : 10

Métrage linéaire : 1 ml

Lieu de conservation : Archives départementales de l'Ain/

Versement 959W[811]

Direction départementale de l'équipement de l'Ain

Service aménagement durable et prospective

Sommaire

Art 1 : Comité international pour la protection des eaux du Léman (CIPEL), 1994-1995

Art 2-5 : Travaux de protection des rivières l'Albarine et le Seran, 1960-1995

Art 6 : Synthèse hydrologique pour les régions Bresse, Dombes, Bas Dauphiné., 1985-1987

Conditions d'accès : La consultation des documents s'effectue conformément au code du Patrimoine, art. 213-1 à 3

Nombre d'articles : 6

Métrage linéaire : 1 ml

Lieu de conservation : Archives départementales de l'Ain

[810] *Répertoire détaillé https://ressources.histoire-environnement.org/Repertoire-d-archives-detaille-DDE-Ain-Dossiers-concernant-les-cours-d-eau*

[811] *Répertoire détaillé https://ressources.histoire-environnement.org/Repertoire-d-archives-detaille-DDE-Ain-protection-des-eaux-du-Leman-travaux-de*

Versement 498W[812]

Direction départementale de l'équipement de l'Ain

Service : aménagement durable et prospective

Sommaire

Art 1-22, 25-31 : rivière de l'Ain : crues, barrages, digues, défense contre les eaux, occupation du domaine public, limnigrammes, 1856-1990

Art 23 : rivière la Saône : autorisations de prises d'eau, 1976-1980

Art 24 : rivière le Séran, 1922-1984

Art 32-33 : rivière la Reyssousse : aménagement, 1936-1975

Art 34-35 : aménagement du Haut Rhône, 1936-1988

Art 36 : lac de Nantua : pollution, 1961-1970

Art 37-38 : rivière le Furans : débits, crues, aménagement hydraulique, 1952-1987

Conditions d'accès : La consultation des documents s'effectue conformément au code du Patrimoine, art. 213-1 à 3

Nombre d'articles : 38

Métrage linéaire : 4 ml

Lieu de conservation : Archives départementales de l'Ain

Versement 2282 W[813]

Direction départementale des territoires de l'Ardèche

Sommaire

Art. 1-11 : assainissement, enquêtes sanitaires, enquêtes hydrogéologiques, 1938-1986

[812] *Répertoire détaillé https://ressources.histoire-environnement.org/Repertoire-d-archives-detaille-DDE-de-l-Ain-rivieres-lacs-amenagements-crues*

[813] *Répertoire détaillé https://ressources.histoire-environnement.org/Repertoire-d-archives-detaille-DDT-Ardeche-assainissement-enquetes-sanitaires*

Métrage linéaire : 1

Conditions d'accès : La consultation des documents s'effectue conformément au code du Patrimoine, art. 213-1

Lieu de conservation : Archives départementales de l'Ardèche

Versement 2881 W[814]

Direction départementale des territoires de la Drôme

Sommaire

2881 W 1-160: fonctionnement du service gestion de l'eau, politique départementale de l'eau, aide aux collectivités territoriales

1981-2005

Métrage linéaire: 3,6

Conditions d'accès : La consultation des documents s'effectue conformément au code du Patrimoine, art. 213-1

Lieu de conservation : Archives départementales de la Drôme

Versement 7 S[815]

Mines et énergie de l'Isère

Sommaire

7 S 1-40: – Cours d'eau. Documents généraux. Chutes et barrages importants (an X-1952)

Métrage linéaire: 4

Conditions d'accès : La consultation des documents s'effectue conformément au code du Patrimoine, art. 213-1

Lieu de conservation : Archives départementales de l'Isère

[814] *Répertoire détaillé https://ressources.histoire-environnement.org/Repertoire-d-archives-detaille-Conseil-general-de-la-Drome-politique-de-l-eau*

[815] *Répertoire détaillé* https://ressources.histoire-environnement.org/Repertoire-d-archives-detaille-Mines-et-energie-de-l-Isere-Cours-d-eau-chutes

---

Versement 6 S 2[816]

Ponts et chaussées de l'Isère

Sommaire

6 S2/1/: 151: cours d'eau Rhône, Isère, Drac (an VIII-1960)

Métrage linéaire: 15

Conditions d'accès : La consultation des documents s'effectue conformément au code du Patrimoine, art. 213-1

Lieu de conservation : Archives départementales de l'Isère

Versement 6 S 10[817]

Ponts et chaussées de l'Isère

Sommaire

Pêche

6 S 10/1-7 Décrets. Arrêtés. Circulaires. Empoissonnement. Subventions. Correspondances. Spécimens de baux. Divers. 1851 - 1934

6 S 10/8 Comité départemental de la pêche et de la pisciculture fluviales. Renseignements divers. 1923 - 1929

Métrage linéaire: 0,80

Conditions d'accès : La consultation des documents s'effectue conformément au code du Patrimoine, art. 213-1

Lieu de conservation : Archives départementales de l'Isère

---

[816]*Répertoire détaillé* https://ressources.histoire-environnement.org/Repertoire-d-archives-detaille-Ponts-et-chaussees-de-l-Isere-cours-d-eau-Rhone

[817]*Répertoire détaillé* https://ressources.histoire-environnement.org/Repertoire-d-archives-detaille-Ponts-et-chaussees-de-l-Isere-Peche-1851-1934

Versement 6 S 3[818]

Ponts et chaussées de l'Isère

Sommaire

6 S 3/1-98: Réglementation et partage des eaux. Construction de digues. Travaux. Réclamations. Correspondances. Divers. Classement par ordre alphabétique des cours d'eau. an VIII - 1945

6 S 3/100-106: Service hydraulique.- Travaux divers dans les communes (classement par ordre alphabétique de commune). 1934 - 1947

Métrage linéaire: 10

Conditions d'accès : La consultation des documents s'effectue conformément au code du Patrimoine, art. 213-1

Lieu de conservation : Archives départementales de l'Isère

Versement 6 S 4[819]

Ponts et chaussées de l'Isère

Sommaire

Lac de Paladru

6 S 4/1 Réglementation des ouvrages régulateurs du régime des eaux. Arrêté du 8 septembre 1866. Divers. 1866 - 1876

6 S 4/2 Navigation et droit de pêche. 1869 - 1929

6 S 4/3 Projet de nationalisation. 1925 - 1946

Métrage linéaire: 0,3

Conditions d'accès : La consultation des documents s'effectue conformément au code du Patrimoine, art. 213-1

Lieu de conservation : Archives départementales de l'Isère

[818]*Répertoire détaillé* https://ressources.histoire-environnement.org/Repertoire-d-archives-detaille-Ponts-et-chaussees-de-l-Isere-Rivieres-ruisseaux
[819]*Répertoire détaillé* https://ressources.histoire-environnement.org/Repertoire-d-archives-detaille-Ponts-et-chaussees-de-l-Isere-Lac-de-Paladru

Versement 6 S 5[820]

Ponts et chaussées de l'Isère

Sommaire

6 S 5/1-2 Drainages et irrigations : circulaires, instructions, renseignements généraux. 1822 - 1890

6 S 5/4 Projet du canal d'irrigation du Rhône : plans, profils, enquêtes. 1859 - 1874

6 S 5/5-16 Canal du Beaumont 1860 - 1937

6 S 5/17-19 Canal d'irrigation de la Bourne : renseignements généraux. 1827 - 1937

6 S 5/21-29 Canal de Jonage. 1890-1950

6 S 5/31-35 Canal d'irrigation de la Romanche englobant les canaux d'Echirolles et de Vizille à Grenoble : renseignements généraux. an VIII - 1893

6 S 5/36-39 Canal d'irrigation de la Souloize, commune de Pellafol : renseignements généraux. 1867 - 1895

6 S 5/41 Canal de Saint-Firmin, dérivé de la Séveraisse (projet de prolongement sur corps). 1845 - 1880

6 S 5/42 Canal d'arrosage de Vif : renseignements divers. 1807 - 1850

6 S 5/43 Canaux d'irrigation des Avenières, de Bacholet, Bois-Claret, Bouchage, Catelan, Champ-sur-Drac, Champ-près-Froges, Chat-Huant, Clelles. 1821 - 1870

6 S 5/44 Canaux d'irrigation de Cognet, Corbelin et Sauterelle, La Côte-Saint-André, l'Estoc, Grand-Plan, du Guiers, de Mayres. an XIII - 1913

6 S 5/45 Canaux d'irrigation de Mens, Montdragon, Moulin Salicon et Moulins de vente (Grenoble), des Moulins (Saint-Etienne-de-Saint-Geoirs), Mouturier, Petit-Brion, Prunières, Renevier. 1811 - 1920

6 S 5/46 Canaux d'irrigation de Roize, Roizonne, Saint-Arey (voir Mayres), Saint-Mauriceen-Trièves, Lalley, Sauterelle (voir Corbelin), Souloize, Touvet (canal usinier), Valbonnais, Vaulnaveys. 1808 - 1903

Métrage linéaire: 4,60

Conditions d'accès : La consultation des documents s'effectue conformément au code du Patrimoine, art. 213-1

Lieu de conservation : Archives départementales de l'Isère

[820]*Répertoire détaillé* https://ressources.histoire-environnement.org/Repertoire-d-archives-detaille-Ponts-et-chaussees-de-l-Isere-Canaux-an-VIII

Versement 6 S 4[821]

Ponts et chaussées de l'Isère

Sommaire

6 S 6/1 Marais de la Balme.- Dessèchement, documents généraux. 1822 - 1880

6 S 6/2-32 Marais de Bourgoin. an VIII - 1895

6 S 6/5-27 Dessèchement des Marais de Bourgoin : documents généraux. an VIII - 1895

6 S 6/31/1-3 Tableaux indicatifs des propriétaires et des propriétés situés dans les marais de Bourgoin. 1813

6 S 6/32 Plans des marais de Bourgoin. 1810 - 1813

6 S 6/34-35 Marais de Biol et Belmont.- Dessèchement, documents généraux. 1838 - 1886

6 S 6/36-39 Marais de Cessieu.- Dessèchement, documents généraux. 1808 - 1899

6 S 6/40 Marais de Faramans.- Dessèchement, documents généraux. 1829 - 1897

6 S 6/41-42 Marais de Fitilieu et Saint-André-le-Gaz.- Dessèchement, documents généraux. 1820 - 1896

6 S 6/43-4 Marais de la Mure.- Dessèchement, documents généraux. an IX - 1897

6 S 6/45 Marais de Saint-Laurent-du-Pont (syndicat de l'Hérétang).- Dessèchement, documents généraux. 1823 - 1858

6 S 6/46 Marais de Saint-Martin-d'Hères, Poisat et Eybens.- Dessèchement, documents généraux. an XI - 1894

6 S 6/49-50 Marais de Tignieu-Jameyzieu.- Dessèchement, documents généraux. 1860 - 1896

6 S 6/51-53 Marais de Virieu.- Dessèchement, documents généraux. 1819 - 1895

6 S 6/54-58 Marais divers.- Dessèchement, documents généraux. 1820 - 1921

Métrage linéaire: 6

Conditions d'accès : La consultation des documents s'effectue conformément au code du Patrimoine, art. 213-1

Lieu de conservation : Archives départementales de l'Isère

[821] *Répertoire détaillé* https://ressources.histoire-environnement.org/Repertoire-d-archives-detaille-Ponts-et-chaussees-de-l-Isere-Marais-an-VIII

Versement 6 S 7[822]

Ponts et chaussées de l'Isère

Sommaire

Syndicats des cours d'eau, canaux, marais, torrents, ruisseaux

6 S 7/1/1 - 6 S 7/277 : plans, rapports, enquêtes, expropriations, acquisitions de terrains, travaux, réclamations, alignements, correspondance. (an VIII-1969)

Métrage linéaire: 28

Conditions d'accès : La consultation des documents s'effectue conformément au code du Patrimoine, art. 213-1

Lieu de conservation : Archives départementales de l'Isère

Versement 6 S 8[823]

Ponts et chaussées de l'Isère

Sommaire

6 S 8/1 - 6 S 8/270 : Syndicats des eaux et rivières, an XII - 1967

Métrage linéaire: 27

Conditions d'accès : La consultation des documents s'effectue conformément au code du Patrimoine, art. 213-1

Lieu de conservation : Archives départementales de l'Isère

Versement 12 S 1[824]

Ponts et chaussées de l'Isère

Sommaire

[822]*Répertoire détaillé* https://ressources.histoire-environnement.org/Repertoire-d-archives-detaille-Ponts-et-chaussees-de-l-Isere-Syndicats-des
[823]*Répertoire détaillé* https://ressources.histoire-environnement.org/Repertoire-d-archives-detaille-Ponts-et-chaussees-de-l-Isere-Syndicats-des-eaux
[824]*Répertoire détaillé* https://ressources.histoire-environnement.org/Repertoire-d-archives-detaille-Ponts-et-chaussees-de-l-Isere-Police-des-cours-d

Police des cours d'eau

Rapports, arrêtés et plans, classés par ordre alphabétique des cours d'eau

12 S 1/1 L à R (rapports, arrêts, plans). 1852-1906

12 S 1/2 S à V. 1854-1911

Métrage linéaire: 0,20

Conditions d'accès : La consultation des documents s'effectue conformément au code du Patrimoine, art. 213-1

Lieu de conservation : Archives départementales de l'Isère

Versement 12 S 2[825]

Ponts et chaussées de l'Isère

Sommaire

Police des cours d'eau

12 S 2 à 12 S 9 : Rapports, arrêtés et plans, classés par ordre alphabétique des cours d'eau (1851-1905)

Métrage linéaire: 1

Conditions d'accès : La consultation des documents s'effectue conformément au code du Patrimoine, art. 213-1

Lieu de conservation : Archives départementales de l'Isère

Versement 12 S 3[826]

Ponts et chaussées de l'Isère

Sommaire

[825]*Répertoire détaillé* https://ressources.histoire-environnement.org/Repertoire-d-archives-detaille-Ponts-et-chaussees-de-l-Isere-Prises-d-eaux-sur
[826]*Répertoire détaillé* https://ressources.histoire-environnement.org/Repertoire-d-archives-detaille-Ponts-et-chaussees-de-l-Isere-Usines-en-bordure

Usines en bordure de cours d'eau: Dossiers par cours d'eau : rapports, plans.

12 S 3/1 A-Bonne. 1831-1900

12 S 3/2 Bouson-Bouvetaire. 1854-1904

12 S 3/3 Bréda. 1836-1874

12 S 3/4 Bréda. 1874-1899

12 S 3/5 Bresson-Coche. 1841-1908

12 S 3/6 Crolles-Drac. 1843-1910

12 S 3/7 Gresse-Goirand. 1805-1912

12 S 3/8 Guâ-Jayère. 1843-1874

12 S 3/9 Jonche. 1834-1906

12 S 3/10 H-L. 1854-1874

12 S 3/11 M. 1853-1910

12 S 3/12 N-P. 1823-1912

12 S 3/13 Romanche. 1814-1892

12 S 3/14 Romanche. 1856-1910

12 S 3/15 R (sauf Romanche)-S. 1825-1892

1**2 S 3/16** T-V. 1835-1904

Métrage linéaire: 2

Conditions d'accès : La consultation des documents s'effectue conformément au code du Patrimoine, art. 213-1

Lieu de conservation : Archives départementales de l'Isère

Versement 12 S 4[827]

Ponts et chaussées de l'Isère

Sommaire

12 S 4/1 États statistiques des cours d'eau non navigables ni flottables. 1861-1879

12 S 4/2 Etat statistique des irrigations et des usines sur les cours d'eau non navigables ni flottables. 1863-1883

12 S 4/3 Statistiques sur la distribution d'eau dans les villes de l'Isère. 1879

12 S 4/4 Tableau des prises d'eau pour irrigations, submersions, usages industriels ou autres.1894

12 S 4/5 Etat statistique de la liste des syndicats dont l'objet se rattache au service de l'hydraulique agricole. 1885

12 S 4/6 Etat des syndicats d'endiguement existant au 1er janvier 1883. 1883

12 S 4/7 Etat des syndicats autorisés compris dans l'arrondissement du sud du département au 1er janvier 1890. 1890

12 S 4/8 Etat des syndicats se rapportant aux activités suivantes : curage, dessèchements, irrigations, correction des torrents au 1er janvier 1890.

12 S 4/9 Etat récapitulatif des travaux neufs en cours d'exécution par le service hydraulique. 1883

12 S 4/10 Comptes rendus annuels de la marche du service. 1889-1893

12 S 4/11 Etat des syndicats régulièrement organisés. 1872

Métrage linéaire: 1

Conditions d'accès : La consultation des documents s'effectue conformément au code du Patrimoine, art. 213-1

Lieu de conservation : Archives départementales de l'Isère

[827] *Répertoire détaillé* https://ressources.histoire-environnement.org/Repertoire-d-archives-detaille-Ponts-et-chaussees-de-l-Isere-Statistiques-cours

Versement 12 S 7[828]

Ponts et chaussées de l'Isère

Sommaire

12 S 7/1 Études des torrents des Alpes. 1865-1867

12 S 7/3 L'avenir des canaux d'irrigation. 1889

12 S 7/4 Etudes pour l'amélioration du régime de l'Isère, la défense et l'assainissement de la plaine du Grésivaudan réalisées par l'ingénieur Cunil (rapports, plans, dessins, tableaux). 1840-1860

1**2 S 7/5** Etudes sur les inondations (rapports, tableau). 1859

12 S 7/6 Etude pour la création d'un canal d'irrigation du Guiers (rapports, plans, tableaux). 1872

12 S 7/7 Rapport sur les modifications du barrage de l'Etrait. 1910

Métrage linéaire: 1

Conditions d'accès : La consultation des documents s'effectue conformément au code du Patrimoine, art. 213-1

Lieu de conservation : Archives départementales de l'Isère

[828]*Répertoire détaillé* https://ressources.histoire-environnement.org/Repertoire-d-archives-detaille-Ponts-et-chaussees-de-l-Isere-Etudes-du-service

Versement 12 S 10[829]

Ponts et chaussées de l'Isère

Sommaire

Endiguements et travaux de défense des rives

12 S 10/1 Grenoble : construction de la digue de Rochefort (plans, rapports, affaires diverses et générales). 1887-1900

12 S 10/2 Torrent de la Vence (rapports, plans). 1828-1875

12 S 10/3 Torrent de la Roizonne : travaux de défense aux Echauds (rapports, plans, profils). 1877

12 S 10/4 Bassin de la Romanche (rapports, plans). 1840-1888

12 S 10/5 Torrent de Charreton (correspondance diverse). 1866

12 S 10/6 Ruisseau rapide et ruisseau de la Pisse : endiguement (rapport, plan). 1880

12 S 10/7 Lignarre : travaux d'endiguement à la Paute (rapport). 1887

12 S 10/8 La Grande -Druyne (rapport). 1887 Endiguements et travaux de défense des rives

Métrage linéaire: 1

Conditions d'accès : La consultation des documents s'effectue conformément au code du Patrimoine, art. 213-1

Lieu de conservation : Archives départementales de l'Isère

Versement 12 S 11[830]

Ponts et chaussées de l'Isère

Sommaire

12 S 11/1 Dessèchement des marais de la Mure, Pierre-Châtel, Saint-Honoré et Susville (rapports, plans, correspondance). 1806-1823

12 S 11/2 Dessèchement de l'étang de Jarrie (rapports). 1843-1848

[829]*Répertoire détaillé* https://ressources.histoire-environnement.org/Repertoire-d-archives-detaille-Ponts-et-chaussees-de-l-Isere-Endiguements-et

[830]*Répertoire détaillé* https://ressources.histoire-environnement.org/Repertoire-d-archives-detaille-Ponts-et-chaussees-de-l-Isere-Dessechements-de

Métrage linéaire: 0,3

Conditions d'accès : La consultation des documents s'effectue conformément au code du Patrimoine, art. 213-1

Lieu de conservation : Archives départementales de l'Isère

Versement 12 S 15[831]

Ponts et chaussées de l'Isère

Sommaire

Irrigations

12 S 15/1 Torrent de la Souloize (cartes, plans). s.d.

12 S 15/2 Canal des Martinets (rapports, plans). 1854-1872

Métrage linéaire: 0,2

Conditions d'accès : La consultation des documents s'effectue conformément au code du Patrimoine, art. 213-1

Lieu de conservation : Archives départementales de l'Isère

[831] *Répertoire détaillé* https://ressources.histoire-environnement.org/Repertoire-d-archives-detaille-Ponts-et-chaussees-de-l-Isere-Irrigations-1854

Versement 12 S 13[832]

Ponts et chaussées de l'Isère

Sommaire

Aménagements des eaux

12 S 14/1 Avant-projet des travaux d'aménagement du système d'endiguement et d'assainissement des plaines de l'Isère, du Drac et de la Romanche-Grésivaudan et Oisans, rapports, plans. 1929

12 S 14/2 Aménagement de la plaine de l'Oisans : travaux de défense contre les torrents, rapports. 1869

12 S 14/3 Aménagement de la plaine de l'Oisans, rapports, plans. 1932

Métrage linéaire: 0,3

Conditions d'accès : La consultation des documents s'effectue conformément au code du Patrimoine, art. 213-1

Lieu de conservation : Archives départementales de l'Isère

Versement 5854W[833]

Direction régionale de l'environnement de Rhône-Alpe

Sommaire
Art 1-50 : mesures de débits journaliers, mensuels ou annuels prises sur différentes stations sur des rivières ou des torrents, classées par département

Nombre d'articles : 50
Métrage linaire : 5 ml
Années : 1882-1997
Communicabilité : libre
Lieu de conservation : Archives départementales du Rhône

[832] *Répertoire détaillé* https://ressources.histoire-environnement.org/Repertoire-d-archives-detaille-Ponts-et-chaussees-de-l-Isere-Amenagements-des
[833] *Répertoire détaillé https://ressources.histoire-environnement.org/Repertoire-d-archives-detaille-DIREN-Rhone-Alpes-stations-de-mesures-1882-1997*

Versement 5901W[834]

Direction régionale de l'environnement de Rhône-Alpe

Sommaire
Limnigraphes
Art 1-65 : Ain, 1932-1997
Art 66-83 : Ardèche, 1968-1993
Art 84-103 : Drôme, 1962-1994
Art 104-105 : Hautes-Alpes, 1965-1984
Art 106-152 : Haute-Savoie, 1963-1994
Art 153-165 : Loire, 1965-1994
Art 166-193 : Savoie, 1960-1994
Art 194-195 : documents relatifs à plusieurs stations dans différents départements, 1965-1988

Nombre d'articles : 195
Métrage linaire : 21,75 ml
Années : 1932-1997
Communicabilité : libre
Lieu de conservation : Archives départementales du Rhône

Versement n° 7S[835]

Direction départementale de l'équipement de la Loire

Sommaire

Dossiers généraux

Travaux et police des cours d'eau non navigables et non flottables

Travaux de drainage et d'assainissement

Travaux d'irrigation

Travaux d'adduction d'eau et d'assainissement urbain

Associations syndicales autorisées

Date extrêmes : 1802-1947

[834] *Répertoire détaillé https://ressources.histoire-environnement.org/Repertoire-d-archives-detaille-DIREN-Rhone-Alpes-limnigraphes-1932-1997*
[835] *Répertoire détaillé https://ressources.histoire-environnement.org/Repertoire-d-archives-detaille-DDE-de-la-Loire-service-hydraulique-1802-1947*

Conditions d'accès : La consultation des documents s'effectue conformément au code du Patrimoine, art. 213-1 à 3

Nombre d'éléments : 654

Lieu de conservation : Archives départementales de la Loire

Versement 1711W[836]

Direction départementale de l'équipement de la Haute-Loire

Description physique :
Nombre d'éléments
59 cotes

Métrage linéaire
10,10

Organisme responsable de l'accès intellectuel :
Archives départementales de la Haute-Loire

Présentation du contenu
Aménagements de la Loire à Brives-Charensac (Opération Plan-Loire grandeur nature) (1993-2001)

Conditions d'accès :
Statut juridique Archives publiques
Conditions d'utilisation

selon la réglementation en vigueur

[836] *Répertoire détaillé https://ressources.histoire-environnement.org/Repertoire-d-archives-detaille-DDE-HAute-Loire-Amenagements-de-la-Loire-193*

Versement 5780 W[837]

Direction régionale de l'environnement Rhône-Alpes

Sommaire

Art 1-20: bulletins de situation hydrologique, 1990-2008

Métrage linéaire: 1,20

Conditions d'accès : La consultation des documents s'effectue conformément au code du Patrimoine, art. 213-1

Lieu de conservation : Archives départementales du Rhône

Versement 4761 W[838]

Centre national du machinisme agricole, du génie rural, des eaux et des forêts

Sommaire

4761 W 1-55: Monographies de rivières, rapports d'examen hydrobiologiques. 1965-1980

Métrage linéaire: 6

Conditions d'accès : La consultation des documents s'effectue conformément au code du Patrimoine, art. 213-1

Lieu de conservation : Archives départementales du Rhône

[837] *Répertoire détaillé https://ressources.histoire-environnement.org/Repertoire-d-archives-detaille-DIREN-Rhone-Alpes-bulletins-de-situation*

[838] *Répertoire détaillé https://ressources.histoire-environnement.org/Repertoire-d-archives-detaille-CEMAGREF-Cours-d-eau-1965-1980*

Versement 5487 W[839]

Agence de l'eau Rhône Méditerranée Corse

Sommaire

Procès-verbaux d'instances

5487W1-5487W46 Conseil d'administration.

1967-1996

5487W47-5487W103 Comité de bassin.

1966-1996

5487W104-5487W120 Comité de programme.

1948-1996

5487W121-5487W228 commission des aides.

1969-1996

5487W229-5487W247 commissions géographiques.

1981-1996

5487W248-5487W266 Direction.

1987-1996

Métrage linéaire: 3,70

Conditions d'accès : La consultation des documents s'effectue conformément au code du Patrimoine, art. 213-1

Lieu de conservation : Archives départementales du Rhône

[839] *Répertoire détaillé https://ressources.histoire-environnement.org/Repertoire-d-archives-detaille-Agence-de-l-eau-Rhone-Mediterranee-Corse*

Versement 5558 W[840]

Agence de l'eau Rhône Méditerranée Corse

Sommaire

5558W 1-5558W10 : Études du comité de bassin et du Secrétariat permanent pour la prévention des pollutions industrielles et des risques dans l'agglomération lyonnaise (SPIRAL)

1981-1996

Métrage linéaire: 1,0

Conditions d'accès : La consultation des documents s'effectue conformément au code du Patrimoine, art. 213-1

Lieu de conservation : Archives départementales du Rhône

Versement 6004 W[841]

Agence de l'eau Rhône Méditerranée Corse

Sommaire

6004W 1-6004W61 :Programme de maîtrise des pollutions d'origine agricole (PMPOA). 1994-2002

Métrage linéaire: 6

Conditions d'accès : La consultation des documents s'effectue conformément au code du Patrimoine, art. 213-1

Lieu de conservation : Archives départementales du Rhône

---

[840] *Répertoire détaillé https://ressources.histoire-environnement.org/Repertoire-d-archives-detaille-Agence-de-l-eau-Rhone-Mediterranee-Corse-Comite*

[841] *Répertoire détaillé https://ressources.histoire-environnement.org/Repertoire-d-archives-detaille-Agence-de-l-eau-Rhone-Mediterranee-Corse-3532*

Versement 6005 W[842]

Agence de l'eau Rhône Méditerranée Corse

Sommaire

6005W 1-6005W26 : Réforme des redevances et primes. 1971-2001

Métrage linéaire: 3

Conditions d'accès : La consultation des documents s'effectue conformément au code du Patrimoine, art. 213-1

Lieu de conservation : Archives départementales du Rhône

Versement 6069 W[843]

Agence de l'eau Rhône Méditerranée Corse

Sommaire

6069W 1-6069W43 : dossiers d'aides financières. 1969-1976

Métrage linéaire: 4,30

Conditions d'accès : La consultation des documents s'effectue conformément au code du Patrimoine, art. 213-1

Lieu de conservation : Archives départementales du Rhône

[842] *Répertoire détaillé https://ressources.histoire-environnement.org/Repertoire-d-archives-detaille-Agence-de-l-eau-Rhone-Mediterranee-Corse-Reforme*

[843] *Répertoire détaillé https://ressources.histoire-environnement.org/Repertoire-d-archives-detaille-Agence-de-l-eau-Rhone-Mediterranee-Corse-3534*

Référence[844]
5494W 1-5494W274
Service producteur
Agence de l'eau Rhône Méditerranée Corse,
Dates
1965-1988
Biographie ou Histoire

L'Agence de l'eau Rhône Méditerranée Corse est née en 1964. Elle est l'une des six agences françaises chargées de la lutte contre la pollution et de la protection des milieux aquatiques. Elle exerce ses missions sur le territoire du bassin versant du Rhône, des fleuves côtiers français se jetant dans la Méditerranée, et sur la Corse. La mission de l'agence, comme celle de chacune des agences de bassin, est triple : amélioration de la gestion de l'eau, lutte contre la pollution aquatique et protection des milieux aquatiques. Le siège de l'agence est situé à Lyon et trois délégations régionales sont implantées au plus proche du terrain à Besançon, Marseille et Montpellier.

Présentation contenu

Ce fonds rassemble des dossiers touchant à la gestion de l'eau en général et plus particulièrement à son utilisation, sa qualité, ses ressources et la protection contre les crues. Il représente une source très intéressante pour les chercheurs s'intéressant à l'environnement.

Mode de classement

Aucun élément ne nous est parvenu sur l'origine de ce fonds. Nous ne savons pas s'il a été produit par un service de l'agence de l'eau ou constitué de toute pièce en rassemblant les dossiers produits par l'agence touchant de près ou de loin à la gestion de l'eau.
Lieu de conservation

Archives départementales du Rhône

[844] *Répertoire détaillé https://ressources.histoire-environnement.org/Repertoire-d-archives-detaille-Agence-de-l-eau-Rhone-Meditannee-Corse-1965-1988*

Versement 1043 W[845]

Préfecture de la Savoie

Sommaire

Art. 1-14 : barrages hydroélectriques, demande de concessions et aménagements (1960-1986).

Art. 15-18 : rivières, torrents et canaux : constructions de ponts et aménagement (1973-1987).

Métrage linéaire: 1.70

Conditions d'accès : La consultation des documents s'effectue conformément au code du Patrimoine, art. 213-1

Lieu de conservation : Archives départementales de Savoie

Versement 2356 W[846]

Direction départementale des territoires de la Haute-Savoie

Sommaire

Etablissement domanial de pisciculture de Thonon-les-Bains

2356 W 1-21 : pisciculture de rives à Thonon-les-Bains, 1940-19811

Métrage linéaire: 0,60

Conditions d'accès : La consultation des documents s'effectue conformément au code du Patrimoine, art. 213-1

Lieu de conservation : Archives départementales de la Haute-Savoie

---

[845] *Répertoire détaillé https://ressources.histoire-environnement.org/Repertoire-d-archives-detaille-Prefecture-de-Savoie-barrages-hydroelectriques*

[846] *Répertoire détaillé https://ressources.histoire-environnement.org/Repertoire-d-archives-detaille-DDT-Haute-Savoie-pisciculture-de-rives-a-Thonon*

Versement 2802 W [847]

Direction régionale de l'environnement, de l'aménagement et du logement de Rhône-Alpes

Sommaire

Eaux minérales

2802 W 1-78 : documents généraux, dossiers d'exploitation et de surveillance des sources d'eaux minérales (classées par commune)., 1934-2007

Métrage linéaire: 2,50

Conditions d'accès : La consultation des documents s'effectue conformément au code du Patrimoine, art. 213-1

L**ieu de conservation** : Archives départementales de la Haute-Savoie

4.2.22 Martinique

Versement 1295W[848]

Direction départementale de l'équipement de la Martinique

Service équipement des collectivités et qualité de l'ingénierie publique

Sommaire

Art 1-2 : Aménagement des rivières

Rivières Lesade, des Roses, de Deux Courants et Basse Pointe, de la Roxelane, de Grand Rivière, du Carbet, de Case Navire, de Cacao et Coulisses, au Prêcheur, Monsieur, Madame, canal du François

Rivière Madame

Protection contre les inondations

Prise d'eau de la rivière Blanche et exploitation d'eaux souterraines de la plaine du Lamentin

1970-1976

[847] *Répertoire détaillé https://ressources.histoire-environnement.org/Repertoire-d-archives-detaille-DREAL-Rhone-Alpes-eaux-minerales-1934-2007*

[848] *Répertoire détaillé https://ressources.histoire-environnement.org/Repertoire-d-archives-detaille-DDE-Martinique-Plans-d-amenagement-des-rivieres*

Conditions d'accès : La consultation des documents s'effectue conformément au code du Patrimoine, art. 213-1 à 3

Nombre d'articles : 2

Métrage linéaire :1 ml

Lieu de conservation : Archives départementales de la Martinique

---

Versement 1435W[849]

Direction départementale de l'équipement de la Martinique

Service : Ingénierie et constructions publiques

Bureau : Aménagements Urbains

Sommaire

Art 1-3 : Commune de Fort-de-France - travaux d'aménagement de la Rivière Madame : rapport d'études, plans, résultats de sondage, correspondances.

Dates extrêmes : 1968-1979

Conditions d'accès : La consultation des documents s'effectue conformément au code du Patrimoine, art. 213-1 à 3

Nombre d'articles : 3

Métrage linéaire : 0.30 ml

Lieu de conservation : Archives départementales de la Martinique

[849] *Répertoire détaillé https://ressources.histoire-environnement.org/Repertoire-d-archives-detaille-DDE-Martinique-commune-de-Fort-de-France-travaux*

4.2.23 Réunion

Versement 1808 W[850]

Conseil général de la Réunion ; direction de l'eau.

Sommaire
Art 1-54 : Aménagement hydro-agricole du Bras de Cilaos (marché), programme départemental de recherche en eau : étude, rapports, réalisation de forage de reconnaissance en petit et gros diamètre, étude isotopique du massif du Piton de la Fournaise, tableau récapitulatif des financements de 1987 à 1996, exécution de forage : rapports, transfert des eaux de Mafate et Salazie : rapport final de la mission d'expertise, gestion globale de l'eau : note relative au rôle et aux positions du Département, correspondance, lettre de mission, cartes, **Observatoire réunionnais de l'eau** (ORE) : études. - 1948-1998

Métrage linéaire 2,85 ml.
Communicabilité : librement communicable
Lieu de conservation : Archives départementales de la Réunion

---

Versement 1946 W[851]

Conseil général de la Réunion ; direction de l'eau. - Direction des infrastructures et transports (DIT), direction des infrastructures (DI), direction des infrastructures départementales (DID)

Sommaire
Art 1-23 : rapports et décisions au Conseil général concernant les services routes, transports, **eau** et foncier (1989-2004) ; direction de l'eau : rapports et décisions à la commission permanente du Conseil général (2005-2007) ; cassette vidéo et brochure "Les routes départementales de La Réunion" ; cassette vidéo sur les purges exceptionnelles de la route du littoral ; le **site de la Grande Chaloupe** : état des lieux et propositions d'aménagement par l'AGORAH. - 1989-2007

Communicabilité : librement communicable
Métrage linéaire 3 ml
Lieu de conservation : Archives départementales de la Réunion

[850] *Répertoire détaillé https://ressources.histoire-environnement.org/Repertoire-d-archives-detaille-La-Reunion-amenagement-hydro-agricole-1948-1998*
[851] *Répertoire détaillé https://ressources.histoire-environnement.org/Repertoire-d-archives-detaille-La-Reunion-eau-ite-de-la-Grande-Chaloupe-1989*

Versement 2206 W[852]

Conseil général de la Réunion; direction des infrastructures départementales ; direction de l'eau ; service administratif et financier ; service de développement hydraulique et gestion de l'eau

Sommaire
Fonctionnement du service (organigramme, missions, guide de l'eau) (1995-2015), général (Fonctionnement des Organismes : Société d'aménagement de périmètres hydroagricoles de l'île de La Réunion (SAPHIR), Observatoire réunionnais de l'eau (ORE) (1991-2016), subventions (notification, convention de financement) (2003-2010) (Suite à un échantillonnage), dossiers marchés (pièces contractuelles marchés signées, comptes rendus de réunions, décompte général et définitif, avenants) (1982-2011), rapports d'études.
1952-2016

Métrage linéaire 8,95 ml.
Communicabilité : librement communicable
Lieu de conservation : Archives départementales de la Réunion

---

Versement 1820 W[853]

Conseil général de la Réunion; direction de l'eau ; laboratoire départemental de l'eau et d'hygiène du milieu

Sommaire
Analyses d'eau : fiches de prélèvement et rapports d'analyses.
Echantillonnage historique.
2010

Métrage linéaire 7,6 ml.
Communicabilité : librement communicable
Lieu de conservation : Archives départementales de la Réunion

[852] *Répertoire détaillé https://ressources.histoire-environnement.org/Repertoire-d-archives-detaille-Conseil-general-de-La-Reunion-direction-de-l-eau*
[853] *Répertoire détaillé https://ressources.histoire-environnement.org/Repertoire-d-archives-detaille-Conseil-general-de-La-Reunion-laboratoire*

5. Construction, sites et paysages

Versement 19850057[854]

Ministère: Equipement

Direction : Construction

Sommaire

Art 1-12 (C. 6913 à C. 6924) : Chauffage par **géothermie, études et avant-projets sommaires (par département), 1976-1982**

Métrage linéaire: 1,20

Conditions d'accès : La consultation des documents s'effectue conformément au code du Patrimoine, art. 213-1

Lieu de conservation : **Archives nationales**

Versement 20010046[855]

Ministère : Équipement, logement, transports et mer
Direction : Architecture
Sous-Direction : Mission interministérielle pour la qualité des constructions publiques

Sommaire
Actions de communication et bilans de l'activité de la Mission interministérielle pour la qualité des constructions publiques (MIQCP)
Participations au concours d'architecture organises par les administrations de l'Etat ou les collectivités locales
Art 1 : actions de communication de la mission : publications, organisation d'expositions, 1986-1991.
Art 2 : réflexions sur les procédures de concours, 1985-1988
Art 3-5 : recensement des réalisations en matière d'accueil des personnes âgées dépendantes dans le cadre de l'opération faire connaître les réalisations de qualité, 1987
Art 6-7 : bilan des réalisations du programme architectures publiques, 1989
Art 8-24 : participation aux concours concepteurs constructeurs organises par les administrations de l'État, ministères, administration des postes, 1987-1993
Art 25-27 : participation aux concours concepteurs constructeurs organises par les

854 *Répertoire détaillé https://ressources.histoire-environnement.org/Repertoire-d-archives-detaille-Administration-centrale-Etudes-et-avant-projets*
855 *Répertoire détaillé https://ressources.histoire-environnement.org/Repertoire-d-archives-detaille-Mission-interministerielle-pour-la-qualite-des*

collectivités locales pour des opérations d'urbanisme ou d'équipement des villes, 1987-1992

Conditions d'accès : La consultation des documents s'effectue conformément au code du Patrimoine, art. 213-1 à 3
Nombre d'articles : 27
Métrage linéaire : 2.70 ml
Lieu de conservation : Archives nationales

Versement 19920434[856]

Ministère : Equipement, logement et transports
Direction : Construction
Sous-Direction : Economie du bâtiment

Sommaire
Art 1-7 : politique du logement et contrats de plan régionaux
1976-1984
Art 8-13 : participation aux travaux de la Mission interministérielle pour la qualité des constructions publiques sur la réforme de l'ingénierie, préparation de textes et circulaires relatifs à :
la politique technique du bâtiment,
la réglementation thermique,
l'économie d'énergie,
1979-1986
Art 14-22 : programmes du secrétariat permanent du Plan construction et habitat (H2E85, H3E90, Habitat 88),
réunions du comité produits industriels et productivité,
contrats de développement,
1981-1986
Art 23-24 : dossier qualité technique "maisons individuelles", par le groupe maison familiale, 1981

Conditions d'accès : La consultation des documents s'effectue conformément au code du Patrimoine, art. 213-1 à 3
Nombre d'articles : 24
Métrage linéaire : 2.40 ml
Lieu de conservation : **Archives nationales**

[856] Répertoire détaillé https://ressources.histoire-environnement.org/Repertoire-d-archives-detaille-qualite-des-constructions-publiques-de-l-habitat

Versement 20010046[857]

Ministère : Équipement, logement, transports et mer
Direction : Architecture
Sous-Direction : Mission interministérielle pour la qualité des constructions publiques

Sommaire
Actions de communication et bilans de l'activité de la Mission interministérielle pour la qualité des constructions publiques (MIQCP)
Participations au concours d'architecture organises par les administrations de l'Etat ou les collectivités locales
Art 1 : actions de communication de la mission : publications, organisation d'expositions, 1986-1991.
Art 2 : réflexions sur les procédures de concours, 1985-1988
Art 3-5 : recensement des réalisations en matière d'accueil des personnes âgées dépendantes dans le cadre de l'opération faire connaître les réalisations de qualité, 1987
Art 6-7 : bilan des réalisations du programme architectures publiques, 1989
Art 8-24 : participation aux concours concepteurs constructeurs organises par les administrations de l'État, ministères, administration des postes, 1987-1993
Art 25-27 : participation aux concours concepteurs constructeurs organises par les collectivités locales pour des opérations d'urbanisme ou d'équipement des villes, 1987-1992

Conditions d'accès : La consultation des documents s'effectue conformément au code du Patrimoine, art. 213-1 à 3
Nombre d'articles : 27
Métrage linéaire : 2.70 ml
Lieu de conservation : Archives nationales

Versement 5236 W[858]

Direction de l'environnement et du tourisme

Sommaire

Urbanisme, environnement, tourisme,

1986-1994

[857] *Répertoire détaillé https://ressources.histoire-environnement.org/Repertoire-d-archives-detaille-Mission-interministerielle-pour-la-qualite-des*
[858] *Répertoire détaillé https://ressources.histoire-environnement.org/Repertoire-d-archives-detaille-Direction-de-l-environnement-et-du-tourism*

Métrage linéaire: 38,3

Conditions d'accès : La consultation des documents s'effectue conformément au code du Patrimoine, art. 213-1

Lieu de conservation : **Archives départementales de la Gironde**

5.1 Sites et paysages[859]

Historique du service producteur

La Loi des 21-24 avril 1906 organisant la protection des sites et monuments naturels de caractère artistique, à l'initiative de Charles Beauquier, est la première loi sur la protection des sites naturels, des paysages et des monuments naturels en France. Une loi qui sera abrogée et remplacée par la loi du 2 mai 1930

Sous la dénomination d'espaces protégés étaient regroupés d'une part les sites protégés (loi du 2 mai 1930), d'autres part les constructions en abords de monuments historiques et les secteurs sauvegardés (lois des 25 février 1943 et 4 août 1962). Ces attributions ont relevé de l'Éducation nationale puis de la Culture jusqu'en 1978 ; la réorganisation de 1995 les a partagés entre la l'Environnement (pour les sites) et la Culture (pour le reste).

Les espaces protégés ont formé de 1978 à 1995 une sous-direction, sous des dénominations diverses (en 1978 sites et espaces protégés, en 1985 mise en valeur et protection des espaces).

Versement 20070066[860]

Ministère : Écologie et développement durable

Direction : Nature et paysages

Sommaire

Art 1-7 : Rapports et études concernant les sites et paysages

classement par département

1960-1995

Conditions d'accès : La consultation des documents s'effectue conformément au code du Patrimoine, art. 213-1 à 3

Nombre d'articles : 7

[859] Voir aussi entretien d'Anne Vourc'h https://ressources.histoire-environnement.org/Vourc-h-Anne

[860] *Répertoire détaillé https://ressources.histoire-environnement.org/Repertoire-d-archives-detaille-sites-et-paysages-rapports-etudes-1960-1995*

Métrage linéaire : 2 ml

Lieu de conservation : Archives nationales

Versement 1668 W[861]

Préfecture de l'Aube

Sommaire

1668 W 1 - 658: commission départementale des sites, perspectives et paysages. Établissements industriels et commerciaux classés. Patrimoine naturel

1960-2009

Métrage linéaire: 10,8

Conditions d'accès : La consultation des documents s'effectue conformément au code du Patrimoine, art. 213-1

Lieu de conservation : Archives départementales de l'Aube

Versement 1513 W[862]

Préfecture de l'Aube

Sommaire

1513 W 1-113: commission départementale des carrières. commission départementale des sites, perspectives et paysage

1947-2006

Métrage linéaire: 3

Conditions d'accès : La consultation des documents s'effectue conformément au code du Patrimoine, art. 213-1

Lieu de conservation : Archives départementales de l'Aube

[861] *Répertoire détaillé https://ressources.histoire-environnement.org/Repertoire-d-archives-detaille-Prefecture-de-l-Aube-commission-departementale*

[862] *Répertoire détaillé https://ressources.histoire-environnement.org/Repertoire-d-archives-detaille-Prefecture-de-l-Aube-commission-departementale-3912*

Versement 1320 W[863]

Conseil général de l'Aube

Sommaire

1320W 1 - 7: Université de Technologie de Troyes : projet d'aménagement, paysager et architectural, inauguration

1994-1997

Métrage linéaire: 0,8

Conditions d'accès : La consultation des documents s'effectue conformément au code du Patrimoine, art. 213-1

Lieu de conservation : Archives départementales de l'Aube

Versement 1162 W[864]

Direction départementale de l'équipement de l'Aube

Sommaire

Documents iconographiques concernant l'aménagement technique et paysager du département de l'Aube

1973

Conditions d'accès : La consultation des documents s'effectue conformément au code du Patrimoine, art. 213-1

Lieu de conservation : Archives départementales de l'Aube

[863] *Répertoire détaillé https://ressources.histoire-environnement.org/Repertoire-d-archives-detaille-Conseil-general-de-l-Aube-universite-de-Troyes*

[864] *Répertoire détaillé https://ressources.histoire-environnement.org/Repertoire-d-archives-detaille-DDE-de-l-Aube-amenagement-technique-et-paysager*

Versement 1914 W[865]

Conseil d'architecture, d'urbanisme et d'environnement du Morbihan

Présentation du contenu

Le Versement comporte l'ensemble de la correspondance depuis la création du conseil d'architecture, d'urbanisme et d'environnement en 1979.

1979-2009

métrage linéaire: 33,50 ml

Conditions d'accès : La consultation des documents s'effectue conformément au code du Patrimoine, art. 213-1

Lieu de conservation : Archives départementales du Morbihan

Versement 985 W[866]

Préfecture de la Haute-Vienne

Sommaire

Jardins ouvriers

985 W 2012 : réquisitions de terrains

1941-1950

985 W 2013 : Dossiers des associations agréées

1941-1955

985 W 2014 : Carte de jardinage, contrats de culture

sd

985 W 2565-2567 : contrats de culture passés par les agriculteurs de Haute-Vienne avec les comités sociaux d'entreprise

sd

[865] *Répertoire détaillé https://ressources.histoire-environnement.org/Repertoire-d-archives-detaille-CAUE-du-Morbihan-fonctionnement-1979-2009*

[866] *Répertoire détaillé https://ressources.histoire-environnement.org/Repertoire-d-archives-detaille-Prefecture-de-la-Haute-Vienne-jardins-ouvriers*

Métrage linéaire: 1,80

Conditions d'accès : La consultation des documents s'effectue conformément au code du Patrimoine, art. 213-1

Lieu de conservation : Archives départementales de la Haute-Vienne

5.1.1 Sites

Versement 19890126[867]

Ministère: Culture

Direction: Architecture

Sous-direction: Sites, espaces protégés

Sommaire

Art 1-21 : commission départementale des sites :

Chantiers intellectuels, représentants du ministre, inspecteurs par département, lignes électriques par département,

procès-verbaux commission départementale des sites par département, procès-verbaux commission supérieure des sites, 1930-1956

Art 21-24 : Périmètres surveilles, classés par département et commune, 1942-1943

Art 25-128 : Sites. Avis et rapports, dossiers classés par département et commune, 1908-1973

Art 129-140. Affichage : Généralités et dossiers par département, composes de : Généralités, réglementation et cas par commune, 1911-1970

Métrage linéaire: 14

Conditions d'accès : La consultation des documents s'effectue conformément au code du Patrimoine, art. 213-1

Lieu de conservation : Archives nationales

[867] *Répertoire détaillé https://ressources.histoire-environnement.org/Repertoire-d-archives-detaille-Ministere-Culture-commission-departementale-des*

Versement 20100528[868]

Ministère de l'équipement, du logement, des transports et de la mer

Direction : Architecture et urbanisme

Sous-direction : Mission pour le rétablissement du caractère maritime du Mont Saint-Michel

Sommaire

Art 1-4 : réactions consécutives a la construction de la digue et premières propositions de restauration du caractère maritime du Mont Saint-Michel, 1874-1936

Art 5 : reprise du projet de dégagement du Mont Saint-Michel, 1956-1973

Art 6-23 : premier projet mené, à la demande du directeur de l'architecture et de l'urbanisme, par Jean Doulcier, architecte, ingénieur des ponts et chaussées, 1974-1989

Art 24-30 : second projet amené par l'intervention de Jean-Pierre Maillard , architecte, ingénieur, pour la coordination et l'assistant à maîtrise d'ouvrage, 1989-1994.

Art 31-35 : nouvelle mission du Mont Saint-Michel conduite par Jean-Pierre Morelon, ingénieur général des ponts et chaussées, nommé « Chef de projet pour le rétablissement du caractère maritime du Mont Saint-Michel » et chargé de mission auprès du préfet de la Manche, 1995-1996

Conditions d'accès : La consultation des documents s'effectue conformément au code du Patrimoine, art. 213-1 à 3

Nombre d'articles : 35

Métrage linéaire : 4 ml (11 dimabs)

Lieu de conservation : Archives nationales

[868] *Répertoire détaillé https://ressources.histoire-environnement.org/Repertoire-d-archives-detaille-Administration-centrale-retablissement-du*

Versement 20090379[869]

Ministère : Écologie et développement durable

Direction : Nature et paysages

Sous-direction : Sites et paysages

Sommaire

Art 1-3 : Sites classés à Sèvres et Suresnes (Hauts-de-Seine). 1922-1990

Conditions d'accès : La consultation des documents s'effectue conformément au code du Patrimoine, art. 213-1 à 3

Nombre d'articles : 3

Métrage linéaire : 0.3 (1 dimab)

Lieu de conservation : Archives nationales

Versement 20090321[870]

Ministère : Écologie et développement durable

Direction : Nature et paysages

Sous-direction : Sites et paysages

Sommaire

Art 1-11 : sites classés et inscrits : fiches cartographiques sous forme de calque comportant un croquis de délimitation du site et un extrait de décret ou arrêté de création du site (classement par département) , 1917-1987

Alpes-de-Haute-Provence (anc. Basses-Alpes), 1931-1969

Alpes-Maritimes (1937-1971)

Ardèche (1931-1982

Ardennes (1935-1972)

Ariège (1942-1973

Aube (1944-1984)

[869] *Répertoire détaillé https://ressources.histoire-environnement.org/Repertoire-d-archives-detaille-sites-classes-a-Sevres-et-Suresnes-Hauts-de*

[870] *Répertoire détaillé https://ressources.histoire-environnement.org/Repertoire-d-archives-detaille-Administration-centrale-sites-classes-et*

Aude (1942-1980)

Aveyron (1936-1976)

Bouches-du-Rhône (1917-1983)

Calvados (1918-1984)

Cantal (1934-982)

Charente (1933-1983)

Charente-Maritime (1935-1981)

Cher (1935-1979)

Corrèze (1932-1984)

Corse (1909-1977)

Côtes-du-Nord (1927-1966)

Creuse (1928-1983)

Drôme (1939-1986)

Dordogne, Doubs, Eure, Eure-et-Loir, Finistère. années 1970

Gard, Haute-Garonne, Gers, Gironde, Hérault, Ille-et-Vilaine. années 1970

Indre, Indre-et-Loire, Isère, Jura, Landes, Loir-et-Cher, Loire, Haute-Loire, Loire-Atlantique, Loiret. années 1970

Lot, Lot-et-Garonne, Lozère, Maine-et-Loire, Manche, Marne, Haute-Marne, Mayenne, Meurthe-et-Moselle. années 1970

Meuse, Morbihan, Moselle, Pyrénées-Atlantiques, Hautes-Pyrénées, Pyrénées-Orientales, Bas-Rhin, Haut-Rhin, Rhône, Haute-Saône, Saône-et-Loire. années 1970

Savoie, Haute-Savoie, Paris, Seine-Maritime, Seine-et-Marne, Yvelines, Deux-Sèvres, Somme, Tarn, Tarn-et-Garonne. années 1970

Var, Vaucluse, Vendée, Vienne, Haute-Vienne, Vosges, Yonne, Essonne. années 1970

Hauts-de-Seine, Seine-Saint-Denis, Val-de-Marne, Val-d'Oise, Guadeloupe, Martinique, Réunion, Guyane. Années 1970

Conditions d'accès : La consultation des documents s'effectue conformément au code du Patrimoine, art. 213-1 à 3

Nombre d'articles : 11

Métrage linéaire : 4 ml (11 dimabs)

Lieu de conservation : Archives nationales

Versement 20060546[871]

Ministère : Écologie et développement durable

Direction : Nature et paysages

Sous-direction : Sites et paysages

Sommaire

Art 1-29 : Exposition « Les sites protégés au titre de la loi du 2 mai 1930 – lieux de beauté, lieu de mémoire » : affiches éditées par l'ancienne sous direction des sites protégés

1999

Conditions d'accès : La consultation des documents s'effectue conformément au code du Patrimoine, art. 213-1 à 3

Nombre d'articles : 29

Lieu de conservation : Archives nationales

Versement 19820688[872]

Ministère : Construction

Sommaire

Art 1-19 (AFU 6165-AFU 6183) : Dossiers sur les zones sensibles

classes par département, puis par catégorie

zones pittoresques,

constructions industrialisées,

monuments historiques

sites classés

1960-1964

Conditions d'accès : La consultation des documents s'effectue conformément au code du Patrimoine, art. 213-1 à 3

[871] *Répertoire détaillé https://ressources.histoire-environnement.org/Repertoire-d-archives-detaille-Administration-centrale-29-affiches-numerisees*

[872] *Répertoire détaillé https://ressources.histoire-environnement.org/Repertoire-d-archives-detaille-Administration-centrale-zones-sensibles-1960*

Nombre d'articles : 19

Métrage linéaire : 3 ml

Lieu de conservation : Archives nationales

Versement 1091 W[873]

Préfecture de la Corse-du-Sud

Sommaire

1091 W 1 - 16: Protection de l'environnement et de la nature, architecture, commission départementale des sites

1956-1983

Métrage linéaire: 1,60

Conditions d'accès : La consultation des documents s'effectue conformément au code du Patrimoine, art. 213-1

Lieu de conservation : Archives départementales de la Corse-du-Sud

---

Série 4 T[874]

Préfecture des Côtes-d'Armor

Sommaire

4 T 11 : Sites et monuments naturels. Commission départementale des sites - comptes rendus de réunions, correspondance (1906-1975)

4 T 12 : Sites et monuments naturels. Règlements, instructions, correspondance, listes. Dossiers d'instructions de constructions de lotissements et d'édifices (1898-1952)

4 T 59 : Sites et monuments naturels. Dossiers par communes.

4 T 60 : Sites et monuments naturels. Dossiers par communes.

[873] *Répertoire détaillé https://ressources.histoire-environnement.org/Repertoire-d-archives-detaille-Prefecture-de-Corse-du-Sud-commission*

[874] *Répertoire détaillé https://ressources.histoire-environnement.org/Repertoire-d-archives-detaille-Prefecture-des-Cotes-d-Armor-commissions-des*

4 T 61 : Sites et monuments naturels. Dossiers par communes.

4 T 62 : Sites et monuments naturels. Dossiers par communes.

Métrage linéaire: 0,60

Conditions d'accès : La consultation des documents s'effectue conformément au **code du Patrimoine**, art. 213-1

Lieu de conservation : Archives départementales des Côtes-d'Armor

---

Versement 1 W, 2202 W[875]

Préfecture de la Dordogne

Sommaire

Préfecture

Aménagement touristique

1 W 3029 à 3030: Union touristique du Périgord (1948-1960). Association "Routes Touristiques de la Vallée de la Dordogne" (1956-1960). Routes touristiques (1950-1966). Photothèque départementale (1950-1951). Films touristiques (1950-1968). Campagne de fleurissement (1951-1968).

1948-1968

1 W 3036 à 3037: Syndicats d'initiative (1955-1966). Lumières de France (1955). Illumination des monuments (1952-1959). Association touristique et économique de la Vallée de la Dordogne (1954-1958).

1952-1959

1 W 3048: Tourisme en Dordogne : réorganisation et plan. 1950-1953

Service territorial de l'architecture et patrimoine

2202 W 12 à 27, 35 à 57: Grottes des Eyzies-de-Tayac dont Font-de-Gaume, Grottes de Lascaux à Montignac-sur-Vézère (grotte originale, Lascaux II et Lascaux IV)

1902-2014

Métrage linéaire: 4,50

Conditions d'accès : La consultation des documents s'effectue conformément au code du Patrimoine, art. 213-1

[875] *Répertoire méthodique https://ressources.histoire-environnement.org/Repertoire-d-archives-methodique-Prefecture-de-la-Dordogne-Amenagement*

Lieu de conservation : Archives départementales de la Dordogne

---

Série 4 T[876]

Préfecture du Doubs

Sommaire

4 T 47 : Sites et monuments naturels. Législation et réglementation (1906-1929)

4 T 48 : Sites et monuments naturels. Commission départementale des sites et monuments naturels du Doubs. Composition, nomination des membres et renouvellement tous les 4 ans (1930-1933)

4 T 49 : Sites et monuments naturels. Commission départementale des sites et monuments naturels du Doubs. Composition, nomination des membres et renouvellement tous les 4 ans (1934-1936)

4 T 50 : Sites et monuments naturels. Commission départementale des sites et monuments naturels du Doubs. Composition, nomination des membres et renouvellement tous les 4 ans (1938-1939)

4 T 51 : Sites et monuments naturels. Commission départementale des sites et monuments naturels du Doubs. Arrêtés de classement (1906-1931)

4 T 52 : Sites et monuments naturels. Commission départementale des sites et monuments naturels du Doubs. Procès-verbaux des séances (1906-1927)

4 T 53 : Sites et monuments naturels. Commission départementale des sites et monuments naturels du Doubs. Diplôme d'honneur attribué par la Société pour la protection des paysages de France (1922)

4 T 54 : Sites et monuments naturels. Protection et travaux de préservation des sites naturels du Doubs (1825-1927)

4 T 55 : Société pour la protection de la source de la Loue ou Comité de la source de la Loue. Association (1913-1922)

4 T 56 : Société pour la protection de la source de la Loue ou Comité de la source de la Loue. Correspondance reçue par le Général Guillin, vice-président du Comité (1913-1922)

4 T 57 : Société pour la protection de la source de la Loue ou Comité de la source de la Loue. Livre d'or des souscripteurs, carnets de souscriptions, correspondance (1913-1922)

4 T 58 : Société pour la protection de la source de la Loue ou Comité de la source de la Loue. Documents comptables (1913-1922)

[876] *Répertoire détaillé https://ressources.histoire-environnement.org/Repertoire-d-archives-detaille-Prefecture-du-Doubs-commissions-des-sites-et*

4 T 59 : Société pour la protection de la source de la Loue ou Comité de la source de la Loue. Travaux exécutés pour l'amélioration des chemins et sentiers d'accès à la source de la Loue (1919-1922)

Métrage linéaire: 1,30/

Conditions d'accès : La consultation des documents s'effectue conformément au code du Patrimoine, art. 213-1

Lieu de conservation : Archives départementales du Doubs

Versement 408 W[877]

Direction départementale des territoires de la Drôme

Sommaire

498 W 1-18: inondations de 1951, commission des sites, perspectives et paysages, 1944-1959

Métrage linéaire: 1,8

Conditions d'accès : La consultation des documents s'effectue conformément au code du Patrimoine, art. 213-1

Lieu de conservation : Archives départementales de la Drôme

[877] *Répertoire détaillé https://ressources.histoire-environnement.org/Repertoire-d-archives-detaille-Prefecture-de-la-Drome-inondations-de-1951*

Versement 149 W[878]

Préfecture du Finistère

Sommaire

149 W 1-28 : commission départementale des sites, perspectives et paysages

1945-1979

Métrage linéaire: 2,80

Conditions d'accès : La consultation des documents s'effectue conformément au code du Patrimoine, art. 213-1

Lieu de conservation : Archives départementales du Finistère

Série 4 T[879]

Préfecture du Finistère

Sommaire

4 T 23 : Inventaire des richesses naturelles, pittoresques et artistiques de la France dressé par arrondissement par le Touring Club de France (sans date)

4 T 24 : Affichage : protection des sites pittoresques et des monuments historiques (1912-1943)

4 T 67 : Généralités : lois, décrets, instructions et circulaires (1910-1940)

4 T 68 : Listes des sites classés (France, Finistère) ; avis de classement (1906-1938)

4 T 69 : Personnel de la Protection des sites : représentants du Ministère, membres et correspondance de la Commission des sites (1899-1940)

4 T 70 : Commission des sites : organisation, convocations, ordre du jour, procès-verbaux (1900-1938)

4 T 71 : Protection des sites : notes, instances de classement, subventions, affaires, Touring Club de France, Société pour la protection des paysages (1901-1940)

4 T 72-74 : Protection des sites. Dossiers communaux

[878] *Répertoire détaillé https://ressources.histoire-environnement.org/Repertoire-d-archives-detaille-Prefecture-Finistere-commission-departementale*

[879] *Répertoire détaillé https://ahpne.fr/repertoire-d-archives-detaille-Prefecture-du-Finistere-commissions-des-sites-et*

Métrage linéaire: 1

Conditions d'accès : La consultation des documents s'effectue conformément au code du Patrimoine, art. 213-1

Lieu de conservation : Archives départementales du Finistère

Versement 162 T[880]

Préfecture de la Gironde

Sommaire

162 T 24, 70: commission des sites et monuments naturels du département de la Gironde

composition de la commission, arrêtés de classement, affaires particulières

1904-1965

Métrage linéaire: 0,20

Conditions d'accès : La consultation des documents s'effectue conformément au code du Patrimoine, art. 213-1

Lieu de conservation : Archives départementales de la Haute-Garonne

[880] *Répertoire détaillé https://ressources.histoire-environnement.org/Repertoire-d-archives-detaille-Prefecture-de-la-Gironde-commission-des-sites-et*

Versement 1730 W[881]

Direction régionale de l'environnement de Bretagne

Sommaire

1730 W 1 - 461: Secrétariat général, comptabilité : sites classés, revue de presse (1977-2002) ;

Service de l'évaluation et du développement durable : dossiers d'évaluation de l'aménagement de sites (1950-2005);

Service Nature et Paysages: dossiers d'évaluation de sites sensibles, demandes de subventions (1960-2000) ;

Service de l'eau, des milieux aquatiques et des risques naturels : dossiers d'analyses sites, avis (1994-2002)

1950-2005

Métrage linéaire: 46

Conditions d'accès : La consultation des documents s'effectue conformément au code du Patrimoine, art. 213-1

Lieu de conservation : Archives départementales d'Ille-et-Vilaine

---

Versement 1962 W[882]

Direction régionale de l'environnement de Bretagne

Sommaire

1962 W 1 - 8: Sites naturels protégés.

campagnes d'information (1986-1990) ;

séminaire national des inspecteurs des sites classés, Bréhat (2006)

1986-2006

[881] *Répertoire détaillé https://ressources.histoire-environnement.org/Repertoire-d-archives-detaille-DIREN-Bretagne-sites-classes-1950-2005*

[882] *Répertoire détaillé https://ressources.histoire-environnement.org/Repertoire-d-archives-detaille-DIREN-Bretagne-sites-classes-1986-2006*

Métrage linéaire: 0,8

Conditions d'accès : La consultation des documents s'effectue conformément au code du Patrimoine, art. 213-1

Lieu de conservation : Archives départementales d'Ille-et-Vilaine

---

Versement 1442 W[883]

Préfecture des Landes

Sites classés

Contenu des documents

Les dossiers traitent des modalités de classement et de protection des objets mobiliers et des sites classés sur le département des Landes, des modalités d'autorisation et d'exploitation des carrières, des forages d'eau potable, des dépôts d'explosifs.

Période concernée

1909-2013

Volume des documents

405 articles

17,11 ml

Organisme responsable de l'accès des documents

Archives départementales des Landes

Modalités de consultation

Les documents sont communicables selon le Code du patrimoine. Les dossiers des commissions sont immédiatement communicables.

Les dossiers de carrières et des puits de forage d'eau potable sont communicables après un délai de 25 ans (atteinte au secret commercial et industriel).

Les dossiers de dépôts d'explosifs sont non communicables (archives dont la divulgation pourrait permettre de concevoir, de fabriquer, d'utiliser ou de localiser des armes de destruction massive)

[883] *Répertoire détaillé https://ressources.histoire-environnement.org/Repertoire-d-archives-detaille-Prefecture-des-Landes-sites-classes-1909-2013*

Versement 12 W[884]

Préfecture de la Manche

Sommaire

12 W 1-3 : commission départementale des sites : réunions (1946-1974).

12 W 4-8 : Affaires soumises (1964-1975).

12 W 9 : arrêtés d'inscription aux propriétaires concernés (sites de Carolles, Pointe de la Hague, abords de l'abbaye d'Hambyes, Fosse Arthour de Saint-Georges-de-Rouelley, Utah Beach à Sainte-Marie-du-Mont, étangs de Torigni, Pointe de Grouin du sud à Vains) (1944-1970).

Métrage linéaire: 0,50

Conditions d'accès : La consultation des documents s'effectue conformément au code du Patrimoine, art. 213-1

Lieu de conservation : Archives départementales de la Manche

Versement 1545 W[885]

Préfecture de la Manche

Sommaire

1545 W 1 : commission des sites (1993)

Métrage linéaire: 0,20

Conditions d'accès : La consultation des documents s'effectue conformément au code du Patrimoine, art. 213-1

Lieu de conservation : Archives départementales de la Manche

[884] *Répertoire détaillé https://ressources.histoire-environnement.org/Repertoire-d-archives-detaille-Prefecture-Manche-commission-departementale-des*

[885] *Répertoire détaillé https://ressources.histoire-environnement.org/Repertoire-d-archives-detaille-Prefecture-Manche-commission-departementale-des-3591*

Versement 1331 W[886]

Direction départementale de l'équipement de la Manche

Mission Mont Saint-Michel

Sommaire

Etudes ; projet de rétablissement du caractère maritime du Mont-Saint-Michel ; construction du barrage de la Caserne sur le Couesnon ; enlèvement de la digue de Roche Torin ; aménagement du Couesnon ; cartes et plans.

1820-1995

Métrage linéaire: 16

Conditions d'accès : La consultation des documents s'effectue conformément au code du Patrimoine, art. 213-1

Lieu de conservation : Archives départementales de la Manche

Versement 1907 W[887]

Direction départementale de l'équipement de la Manche

Mission Mont Saint-Michel

Sommaire

Rétablissement du caractère maritime du Mont-Saint-Michel.

1907 W 1-34 : Chrono départ (1995 à 2014).

1907 W 35-59 : Exécution du nouveau barrage de la Caserne, génie civil (2005-2012).

1907 W 60-98 : Exécution du nouveau barrage de la Caserne, équipements (2005-2012).

Métrage linéaire: 25

Conditions d'accès : La consultation des documents s'effectue conformément au code du Patrimoine, art. 213-1

Lieu de conservation : Archives départementales de la Manche

886 *Répertoire détaillé https://ressources.histoire-environnement.org/Repertoire-d-archives-detaille-DDE-Manche-Baie-du-Mont-Saint-Michel-1820-1995*

887 *Répertoire détaillé https://ressources.histoire-environnement.org/Repertoire-d-archives-detaille-DDE-Manche-Retablissement-du-caractere-maritime*

Versement 1911 W[888]

Direction départementale de l'équipement de la Manche

Mission Mont Saint-Michel

Sommaire

Rétablissement du caractère maritime du Mont-Saint-Michel.

1911 W 1-15 : Etudes d'impact et dossier de marchés (1998-2003).

1911 W 16-24 : Mission de conseil pour l'information et la concertation sur le projet (1998).

1911 W 25-32 : Etude d'urbanisme sur le secteur de la Caserne (2000).

1911 W 33-37 : Etude globale et modélisation de trafic sur l'itinéraire Pontaubault/Pontorson (2001).

1911 W 38-48 : Démolition de la digue de la Roche-Torin (1979-1998).

1911 W 49-89 : Aménagement du parc de stationnement de la Caserne et équipements publics (2000-2009).

1911 W 90-92 : Etude de la fréquentation et définition d'un dispositif d'observatoire de la fréquentation (2006).

1911 W 93-100 : Contrôle technique, homologation et marché de design de la navette de transport (2003-2004).

1911 W 101-109 : Dialogue compétitif (2004-2005).

1911 W 110-116 : Travaux de renforcement préalables des voiries secondaires (2011).

1911 W 116-117 : Voiries secondaires (2008-2011).

1911 W 119-125 : Remise en état et rééquipement en clapets et portes à flots de certains exutoires (2007-2009).

1911 W 126-135 : Etudes hydrosédimentaires (1997).

1911 W 136-139 : Maîtrise d'œuvre du barrage de la Caserne (2000-2014).

1911 W 140 : Travaux topographiques, bathymétriques et fonciers (2011-2015).

1911 W 141 : Travaux topographiques, bathymétriques et fonciers (2011-2015).

1911 W 142-143 : Ouvrage d'accès, archéologie préventive (2004-2007).

1911 W 144 : SIVOM de l'anse de Moidrey (2004).

1911 W 145 : Reconnaissance géophysique et géotechnique (2004-2007).

[888] *Répertoire détaillé https://ressources.histoire-environnement.org/Repertoire-d-archives-detaille-DDE-Manche-Retablissement-du-caractere-maritime-3596*

1911 W 146 : Voie Véloroute, voie verte (2003-2004).

1911 W 147-151 : Concertation préalable (1997-2000).

Métrage linéaire: 17

Conditions d'accès : La consultation des documents s'effectue conformément au code du Patrimoine, art. 213-1

Lieu de conservation : Archives départementales de la Manche

Versement 1912 W[889]

Direction départementale de l'équipement de la Manche

Mission Mont Saint-Michel

Sommaire

Rétablissement du caractère maritime du Mont-Saint-Michel.

1912 W 1-24, 72-83, 90-96, 131 : Equipements du barrage, marché 2.

1912 W 25-46, 101-110 : Génie civil, marché 1.

1912 W 47-50 : Marchés infructueux.

1912 W 51-53 : Contrôles sur ossatures métalliques et protection anti-corrosion.

1912 W 54-67, 97-100 : Superstructures, marché 3.

1912 W 68-71 : Bâtiment de gestion, marché 5.

1912 W 84-85 : Référé, marché 1 et 2.

1912 W 86 : Autorisation de travaux en site classé.

1912 W 87,130 : Exploitation du barrage.

1912 W 88-89, 118-121 : Maîtrise d'œuvre.

1912 W 111-117 : Aménagement aval et amont du Cousnon, marché 4.

1912 W 122-125 : Contrôles extérieurs.

1912 W 126-129 : Documentation.

1912 W 132-137 : Etude des réseaux de drainage.

1912 W 138-145 : Etude comparatives des modes de gestion des futurs aménagements.

[889] *Répertoire détaillé https://ressources.histoire-environnement.org/Repertoire-d-archives-detaille-DDE-Manche-Retablissement-du-caractere-maritime-3597*

1912 W 146-148 : Elaboration d'un modèle d'évolution de la structure de la végétation des herbus.

1912 W 149-150 : commission scientifique.

1964-2014

Métrage linéaire: 15

Conditions d'accès : La consultation des documents s'effectue conformément au code du Patrimoine, art. 213-1

Lieu de conservation : Archives départementales de la Manche

Versement 1916 W[890]

Direction départementale de l'équipement de la Manche

Mission Mont Saint-Michel

Sommaire

Rétablissement du caractère maritime du Mont-Saint-Michel.

1916 W 14-15, 17, 28-31, 40-42, 87,93-95 115-117, 148-151 : Accessibilité, aménagements du site, stationnement, abords (1991-2009).

1916 W 1-2, 97-99, 102-107, 128 : Administration générale, fonctionnement (dont comité de pilotage), juridique, finances (1990-2004).

1916 W 88-90, 110-114 : Anse de Moidrey (2000-2010).

1916 W 72-74 : Architecte conseil (2002-2006).

1916 W 32-37, 62-63, 108-109, 118-124 : Barrage (voir aussi à hydraulique) (1998-2011).

1916 W 59-61 : Bétons et génie civil (2007-2011).

1916 W 75 : Communication (2001-2005).

1916 W 43-58, 64 : Contrôle technique, coordination sécurité santé (1998-2010).

1916 W 23-25 : Déblais (1998-2000).

1916 W 16-21, 144-145, 147 : Faune (dont poissons migrateurs), flore (dont peupleraie), environnement (1990-2007).

1916 W 7-9 : Géotechnie et géologie (2005).

1916 W 3 à 6, 131-143, 146 : Hydraulique, hydrogéologie, hydrologie (voir aussi à barrage) (2000-2003).

[890] *Répertoire détaillé https://ressources.histoire-environnement.org/Repertoire-d-archives-detaille-DDE-Manche-Retablissement-du-caractere-maritime-3598*

1916 W 100-101 : Installations classées (2009-2011).

1916 W 26-27, 65-66 : Maquette virtuelle (1998-2003).

1916 W 91-92, 125-127 : Monuments historiques (dont remparts) (2000-2015).

1916 W 10-13 : Rétablissement du caractère maritime (2000-2002).

1916 W 147 : Sédiments (2003).

1916 W 67-71 : Topographie (2004-2007).

Métrage linéaire: 15,10

Conditions d'accès : La consultation des documents s'effectue conformément au code du Patrimoine, art. 213-1

Lieu de conservation : Archives départementales de la Manche

Versement 1929 W[891]

Direction départementale de l'équipement de la Manche

Mission Mont Saint-Michel

Sommaire

Rétablissement du caractère maritime du Mont-Saint-Michel.

1929 W 35-46 : Accessibilité, stationnement (2002-2015).

1929 W 33, 47-48, 169 : Administration générale (1996-2013).

1929 W 66, 103-104 : Agriculture (2000-2005).

1929 W 58 : Anse de Moidrey (2002).

1929 W 16-19 : Associations et acteurs locaux (1990-2005).

1929 W 9-13, 76-78, 108-140, 158-160, 166-168, 170-171 : Barrage (voir aussi à hydraulique). (2005-2015).

1929 W 105 : Bâtiment de la Caserne (1997-2005).

1929 W 79-100, 107 : Comités et commissions (1995-2013).

1929 W 8, 23-31 : Communication (1993-2013).

1929 W 1-2, 175 : Couesnon (1894-2015).

1929 W 53-55, 59-65, 161-165 : Enquêtes publiques et parcellaires (2002-2004).

[891] *Répertoire détaillé https://ressources.histoire-environnement.org/Repertoire-d-archives-detaille-DDE-Manche-Retablissement-du-caractere-maritime-3599*

1929 W 20,22, 51-52, 67-72, 142-143, 172-174 : Environnement (1996-2013).

1929 W 49 : Études (1978-1993).

1929 W 32 : Hydraulique (voir aussi à barrage et à Couesnon). (1997).

1929 W 56-57 : Installations classées (2003).

1929 W 73 : Monuments historiques (remparts). (1997).

1929 W 3 à 7 : Projets similaires au projet MSM (1987-2001).

1929 W 49 et 50 : Rapports de stage (1987-2007).

1929 W 34 : Relai Saint-Michel (1992-1994).

1929 W 74-75, 101-102 : Rétablissement du caractère maritime du MSM, documentation historique et technique (1878-2005).

1929 W 15, 21, 141 : Sédiments (1992-2015).

1929 W 144-157, 176 : Topographie, levés, études, travaux bathymétriques et fonciers (1987-2015).

Métrage linéaire: 19,70

Conditions d'accès : La consultation des documents s'effectue conformément au code du Patrimoine, art. 213-1

Lieu de conservation : Archives départementales de la Manche

Versement 1930 W[892]

Direction départementale de l'équipement de la Manche

Mission Mont Saint-Michel

Sommaire

Rétablissement du caractère maritime du Mont-Saint-Michel.

1930 W 1-36 : Plans, calques et photographies aériennes (1947-2004).

Métrage linéaire: 1,10

Conditions d'accès : La consultation des documents s'effectue conformément au code du Patrimoine, art. 213-1

Lieu de conservation : Archives départementales de la Manche

[892] *Répertoire détaillé https://ressources.histoire-environnement.org/Repertoire-d-archives-detaille-DDE-Manche-Retablissement-du-caractere-maritime-3600*

Versement 1950 W[893]

Direction départementale de l'équipement de la Manche

Mission Mont Saint-Michel

Sommaire

Rétablissement du caractère maritime du Mont-Saint-Michel.

1950 W 1-14 : Levés topo originaux-Dessins concours originaux.

1987-2002

Métrage linéaire: 0,60

Conditions d'accès : La consultation des documents s'effectue conformément au code du Patrimoine, art. 213-1

Lieu de conservation : Archives départementales de la Manche

Versement 1269 W[894]

Direction départementale de l'équipement de la Manche

Mission Mont Saint-Michel

Sommaire

1312 W 1-11 : Barrage sur le Couesnon (1960-1981)

1312 W 12-18 : Digue du Couesnon (1884-1989)

1312 W 19-50 : Mont-Saint-Michel, rétablissement du caractère insulaire (1981-1996)

Métrage linéaire: 5,10

Conditions d'accès : La consultation des documents s'effectue conformément au code du Patrimoine, art. 213-1

[893] *Répertoire détaillé https://ressources.histoire-environnement.org/Repertoire-d-archives-detaille-DDE-Manche-Retablissement-du-caractere-maritime-3601*

[894] *Répertoire détaillé https://ressources.histoire-environnement.org/Repertoire-d-archives-detaille-DDE-de-la-Manche-barrage-digue-Mont-Saint-Michel*

Lieu de conservation : Archives départementales de la Manche

Versement 1935 W[895]

Direction départementale de l'équipement de la Manche

Mission Mont Saint-Michel

Sommaire

Rétablissement du caractère maritime du Mont-Saint-Michel.

1935 W 45 : données numériques (2000-2006)

Volumétrie: 491 Mo

Conditions d'accès : La consultation des documents s'effectue conformément au code du Patrimoine, art. 213-1

Lieu de conservation : Archives départementales de la Manche

Versement 2177 W[896]

Conseil départemental de la Manche

Sommaire

2177 W 1 : Rétablissement du caractère maritime (RCM) de la baie du Mont-Saint-Michel. - Projet, comités de pilotage, comités techniques, comités des engagements, sécurité du Mont-Saint-Michel (2005-2016).

2177 W 2 : Gouvernance du site du Mont-Saint-Michel post 2015 (2014-2017).

2177 W 3 : Gouvernance du site du Mont-Saint-Michel post 2015, groupes de travail (2000-2016).

2177 W 4-7 : Syndicat mixte baie du Mont-Saint-Michel, création, Comité syndical et bureau du Syndicat (2005-2016).

[895] *Répertoire détaillé https://ressources.histoire-environnement.org/Repertoire-d-archives-detaille-DDE-Manche-Retablissement-du-caractere-maritime-3602*

[896] *Répertoire détaillé https://ressources.histoire-environnement.org/Repertoire-d-archives-detaille-Conseil-departemental-de-la-Manche*

2177 W 8 : Suivi financier et budgétaire de l'opération de rétablissement de caractère maritime du Mont-Saint-Michel et du Syndicat mixte (2004-2016).

2177 W 9 : Délégation de service public (DSP) pour le transport des visiteurs vers le Mont-Saint-Michel, mise en place et contentieux (2008-2011).

2177 W 10 : Délégation de service public (DSP) pour le transport des visiteurs vers le Mont-Saint-Michel, avenant n° 5 (2012-2020).

2177 W 11 : Documentation (1995-2014).

Métrage linéaire: 1

Conditions d'accès : La consultation des documents s'effectue conformément au code du Patrimoine, art. 213-1

Lieu de conservation : Archives départementales de la Manche

Versement 1269 W[897]

Conseil départemental de la Manche

Sommaire

Opération Grand site

2034 W 1-4 : Etudes paysagères, rapport de stage sur les possibles aménagements de la Baie du Mont-Saint-Michel et des communes environnantes réalisées par le syndicat dans le cadre de l'opération Grand Site.

2034 W 5 : archives électroniques.

1996-2000

Métrage linéaire: 0,5

Volumétrie: 1,42 Go

Conditions d'accès : La consultation des documents s'effectue conformément au code du Patrimoine, art. 213-1

Lieu de conservation : Archives départementales de la Manche

[897] *Répertoire détaillé https://ressources.histoire-environnement.org/Repertoire-d-archives-detaille-Conseil-departemental-de-la-Manche-Operation*

Série 4 T; **versement** 1777 W[898]

Préfecture de la Meuse

Sommaire

4 T 50 : Sites et monuments naturels et pittoresques. Commission départementale des sites et monuments naturels du département de la Meuse. Dossiers des séances (1919-1934)

4 T 51 : Sites et monuments naturels et pittoresques. Commission départementale des sites et monuments naturels du département de la Meuse. Dossiers des séances (1935-1939)

4 T 52 : Sites et monuments naturels et pittoresques. Comité des sites et monuments pittoresques (1904-1909)

1777 W 35 : Commission départementale des sites, perspectives et paysages (1943-1975)

Métrage linéaire: 0,40

Conditions d'accès : La consultation des documents s'effectue conformément au code du Patrimoine, art. 213-1

Lieu de conservation : Archives départementales de la Meuse

Versement 1232 W[899]

Préfecture du Morbihan

Présentation du contenu

Ce versement comporte des documents relatifs aux réunions des chefs de services départementaux, aux certificats d'affichage et à l'urbanisme.

1976-1986

métrage linéaire: 4,70 ml

Conditions d'accès : La consultation des documents s'effectue conformément au code du Patrimoine, art. 213-1

Lieu de conservation : Archives départementales du Morbihan

[898] *Répertoire détaillé https://ahpne.fr/Repertoire-d-archives-detaille-Prefecture-de-la-Meuse-commissions-des-sites-et*

[899] *Répertoire détaillé https://ressources.histoire-environnement.org/Repertoire-d-archives-detaille-Prefecture-du-Morbihan-perimetres-sensibles-1976*

Versement 1607 W[900]

Préfecture du Morbihan

Présentation du contenu

Ce versement comporte des documents sur la composition de la commission des sites, perspectives et paysages, des procès-verbaux et des dossiers des réunions.

1948-1991

métrage linéaire: 4,80 ml

Conditions d'accès : La consultation des documents s'effectue conformément au code du Patrimoine, art. 213-1

Lieu de conservation : Archives départementales du Morbihan

Versement 1727 W[901]

Préfecture du Morbihan

Présentation du contenu

Ce versement comporte des dossiers relatifs à la commission départementale des sites, perspectives et paysages.

1976-2002

métrage linéaire: 12,20 ml

Conditions d'accès : La consultation des documents s'effectue conformément au code du Patrimoine, art. 213-1

Lieu de conservation : Archives départementales du Morbihan

[900] *Répertoire détaillé https://ressources.histoire-environnement.org/Repertoire-d-archives-detaille-Prefecture-du-Morbihan-commission-departementale*

[901] *Répertoire détaillé https://ressources.histoire-environnement.org/Repertoire-d-archives-detaille-Prefecture-du-Morbihan-commission-departementale-2670*

Versement 1803 W[902]

Préfecture du Morbihan

Présentation du contenu

Ce versement comporte des dossiers relatifs à la commission départementale des sites, perspectives et paysages.

1964-2009

métrage linéaire: 8,60 ml

Conditions d'accès : La consultation des documents s'effectue conformément au code du Patrimoine, art. 213-1

Lieu de conservation : Archives départementales du Morbihan

Versement 2492 W[903]

Préfecture du Morbihan

Présentation du contenu

Ce versement comporte des dossiers relatifs à la commission départementale des sites, perspectives et paysages.

1936 - 1980

métrage linéaire: 1.8 ml

Conditions d'accès : La consultation des documents s'effectue conformément au code du Patrimoine, art. 213-1

Lieu de conservation : Archives départementales du Morbihan

[902] *Répertoire détaillé https://ressources.histoire-environnement.org/Repertoire-d-archives-detaille-Prefecture-du-Morbihan-commission-departementale-2671*

[903] *Répertoire détaillé https://ressources.histoire-environnement.org/Repertoire-d-archives-detaille-Prefecture-du-Morbihan-commission-departementale-2672*

Série 1 T[904]

Préfecture du Nord

Sommaire

1 T 251/1 : Commission des sites et monuments pittoresques. Correspondance (1904-1911)

1 T 251/2 : Commission des sites et monuments naturels. Réorganisation (1923-1931). Correspondance (1920-1938)

1 T 251/3 : Commission des sites et monuments naturels. Réunions et procès-verbaux (1920-1938)

1 T 251/4 : Commission des sites et monuments naturels. Localités présentant un caractère pittoresque, artistique ou historique. Demandes de classement (1927-1937)

Métrage linéaire: 0,40

Conditions d'accès : La consultation des documents s'effectue conformément au code du Patrimoine, art. 213-1

Lieu de conservation : Archives départementales du Nord

Versement 1655 W[905]

Préfecture de l'Oise

Sommaire

1655 W 1 : Composition et fonctionnement de la commission départementale des sites (1973-1996).

1655 W 2-62: Dossiers des projets soumis à la commission (1960-2007)

Métrage linéaire: 8,40 ml

Conditions d'accès : La consultation des documents s'effectue conformément au code du Patrimoine, art. 213-1

[904] *Répertoire détaillé https://ahpne.fr/Repertoire-d-archives-detaille-Prefecture-du-Nord-commissions-des-sites-et*

[905] *Répertoire détaillé https://ressources.histoire-environnement.org/Repertoire-d-archives-detaille-Prefecture-de-l-Oise-commission-departementale*

Lieu de conservation : Archives départementales de l'Oise

Versement 5930 W[906]

Direction régionale de l'environnement, de l'aménagement et du logement de Rhône-Alpes

Sommaire

Unités touristiques nouvelles. 1979-2015

5930W/1-5930W/4 Unités touristiques nouvelles par communes.

1979-2015

5930W/5-5930W/7 Schémas de cohérence.

1982-2005

5930W/8 Études.

1985-1989

5930W/9 Contentieux.

1995-1997

Métrage linéaire: 0,90

Conditions d'accès : La consultation des documents s'effectue conformément au code du Patrimoine, art. 213-1

Lieu de conservation : Archives départementales du Rhône

[906] *Répertoire détaillé https://ressources.histoire-environnement.org/Repertoire-d-archives-detaille-DREAL-Rhone-Alpes-Unites-touristiques-nouvelles*

Versement 541 W[907]

Préfecture du Rhône

Sommaire

541 W 60-63 : commission des sites, 1950-1965

Métrage linéaire: 0,3

Conditions d'accès : La consultation des documents s'effectue conformément au code du Patrimoine, art. 213-1

Lieu de conservation : Archives départementales du Rhône

Série 4 T[908]

Préfecture du Rhône

Sommaire

4 T 18 : Commission départementale des monuments naturels et des sites du Rhône. Section permanente de la commission : procès-verbaux des réunions (1906-1939)

4 T 19 à 22 : Commission départementale des monuments naturels et des sites du Rhône. Composition et travaux de la commission (1906-1939)

4 T 23 : Commission départementale des monuments naturels et des sites du Rhône. Travaux de la section permanente (1922-1945)

4 T 24 et 25 : Sites et monuments naturels classés. Dossiers de classement, plans, photographies, notification aux propriétaires (classement par ordre alphabétique des communes ; la date correspond à l'arrêté de classement ou d'inscription à l'Inventaire supplémentaire) (1912-1939).

Métrage linéaire: 0,80

Conditions d'accès : La consultation des documents s'effectue conformément au code du Patrimoine, art. 213-1

Lieu de conservation : Archives départementales du Rhône

[907] *Répertoire détaillé https://ressources.histoire-environnement.org/Repertoire-d-archives-detaille-Prefecture-du-Rhone-Protection-des-sites-1950*

[908] *Répertoire détaillé https://ressources.histoire-environnement.org/Repertoire-d-archives-detaille-Prefecture-du-Rhone-commissions-des-sites-1906*

Versement 1047 W[909]

Préfecture de la Savoie

Sommaire

Art. 1-10 : commission départementale des sites, perspectives et paysages, comptes-rendus de réunions portant sur l'inscription à l'inventaire de certains sites, la construction de logements sociaux, la production électrique et les équipements touristiques.

1977-1987

Métrage linéaire: 1,20

Conditions d'accès : La consultation des documents s'effectue conformément au code du Patrimoine, art. 213-1

Lieu de conservation : Archives départementales de la Savoie

Versement 2191 W[910]

Préfecture de la Savoie

Sommaire

Art. 1 à 3 : politique environnementale, paysage et environnement

Art. 4 à 21 : groupement d'intérêt public - Grand Lac

Art. 22 à 26 : gestion du parc du domaine Reinach

Art. 27 : gestion des décisions, comité de gestion fonds départemental espaces paysage

Art. 28 : taxes espaces verts et espaces naturels sensibles

Art. 29 à 31 : gestion de sites naturels

Art. 32 : étude du site et construction du Lac d'Aiguebelette

Art. 33 : gestion des espaces naturels sensibles - volet foncier

Art. 34 : dossiers aide sans convention d'objectifs

1962-2010

[909] Répertoire détaillé https://ressources.histoire-environnement.org/Repertoire-d-archives-detaille-Prefecture-de-Savoie-commission-departementale

[910] Répertoire détaillé https://ressources.histoire-environnement.org/Repertoire-d-archives-detaille-Prefecture-de-Savoie-Paysages-sites-1962-2010

Métrage linéaire: 3

Conditions d'accès : La consultation des documents s'effectue conformément au code du Patrimoine, art. 213-1

Lieu de conservation : Archives départementales de la Savoie

Versement 1513 W[911]

Conseil d'architecture, d'urbanisme et de l'environnement de Savoie

Sommaire

Art. 1: Vidéodisque " paysage de la Savoie ". Compte-rendu de réunion, projets du conseil architectural au conseil d'architecture, d'urbanisme et de l'environnement. Rapport

1990-1991

Conditions d'accès : La consultation des documents s'effectue conformément au code du Patrimoine, art. 213-1

Lieu de conservation : Archives départementales de la Savoie

Versement 3824 W[912]

Direction départementale des territoires de la Vienne

Unité Planification

Sommaire

3824 W 1-3824 W 6: Urbanisme par commune (Cartes communales [CC], Plans d'occupation des sols [POS], Plans locaux d'urbanisme [PLU], études) (1990-2012).

Archives de l'ex-commission départementale de la nature, des paysages et des sites (CODENA). (Cette commission n'existe plus depuis 2010-2011 environ. Le service en assurait le secrétariat.)

1990-2012

[911] *Répertoire détaillé https://ressources.histoire-environnement.org/Repertoire-d-archives-detaille-CAUE-de-Savoie-Videodisque-paysage-de-la-Savoie*

[912] *Répertoire détaillé https://ressources.histoire-environnement.org/Repertoire-d-archives-detaille-DDT-Vienne-sites-et-paysages-1990-2012*

Métrage linéaire: 0,6

Conditions d'accès : La consultation des documents s'effectue conformément au code du Patrimoine, art. 213-1

Lieu de conservation : Archives départementales de la Vienne

Versement 3824 W[913]

Direction départementale des territoires de la Vienne

Unité Planification

Sommaire

3834 W 1-3834 W 3: commission départementale de la nature, des paysages et des sites (CODENA) :

comptes-rendus de réunions, dossiers définitifs, arrêtés, plans.

1988-2010

Métrage linéaire: 0,3

Conditions d'accès : La consultation des documents s'effectue conformément au code du Patrimoine, art. 213-1

Lieu de conservation : Archives départementales de la Vienne

[913] *Répertoire détaillé https://ressources.histoire-environnement.org/Repertoire-d-archives-detaille-DDT-Vienne-sites-et-paysages-1988-2010*

Versement 3000 W[914]

Préfecture de la Vienne

Service environnement

Sommaire

3000 W 1-3000 W 4: Réunions de la commission de sites et du conseil départemental de l'environnement et des risques sanitaires et technologiques.

1999-2011

Métrage linéaire: 0,42

Conditions d'accès : La consultation des documents s'effectue conformément au code du Patrimoine, art. 213-1

Lieu de conservation : Archives départementales de la Vienne

Cotes extrêmes : 622 W 1 à 4, 2041 W 1 à 10 [915]

Commission départementale des sites du Val-d'Oise

Sommaire

Fonctionnement (1968-1997)

Métrage linéaire: 1,34

Conditions d'accès : La consultation des documents s'effectue conformément au code du Patrimoine, art. 213-1

Lieu de conservation : Archives départementales du Val-d'Oise

[914] *Répertoire détaillé https://ressources.histoire-environnement.org/Repertoire-d-archives-detaille-Prefecture-Vienne-sites-et-paysages-1999-2011*

[915] *Répertoire méthodique https://ressources.histoire-environnement.org/Repertoire-d-archives-methodique-commission-departementale-des-sites-du-Val-d*

5.1.2 Paysages

Versement 19900253[916]

Ministère : Equipement, logement, aménagement du territoire et transports
Direction : Architecture et urbanisme
Sous-Direction : Mise en valeur et protection des espaces

Sommaire
Réglementation de l'affichage et de la publicité
Art 1-19 : loi du 12 avril 1943 relative à la publicité par panneaux réclame, par affiches et aux enseignes
élaboration,
textes d'application
1935-1981
Art 20-30 : recours contentieux d'application de la loi du 12 avril 1943
Art 31-50 : préparation et élaboration de la loi 79-1150 du 29 décembre 1979 sur l'affichage et la publicité, ainsi que de ses textes d'application crédits d'études sur l'affichage publicitaire, 1965-1988
Art 51-73 : courrier parlementaire et particulier sur l'affichage et la publicité
par département
1984-1987

Communicabilité : libre
Nombre d'articles : 73
Métrage linéaire : 7.30 ml
Lieu de conservation : Archives nationales

Versement 20080075[917]

Ministère : Environnement

Direction : Nature et paysages

Sommaire :

Art 1-136 : Concours photographique « Mon paysage, nos paysages » : photographie couleur (classement géographique), 1992

[916] *Répertoire détaillé https://ressources.histoire-environnement.org/Repertoire-d-archives-detaille-Reglementation-de-l-affichage-et-de-la-publicite*
[917] *Répertoire détaillé https://ressources.histoire-environnement.org/Repertoire-d-archives-detaille-Concours-photographique-Mon-paysage-nos-paysages*

Conditions d'accès : La consultation des documents s'effectue conformément au code du Patrimoine, art. 213-1 à 3

Nombre d'articles : 136

Lieu de conservation Archives nationales

Versement 20100529[918]

Ministère : Équipement, logement, transports et mer

Direction : Architecture et urbanisme

Sous direction : Mission paysage

Sommaire

Art 1-3 : organismes, actions et moyens œuvrant pour une politique du paysage, 1981-1988.

Art 4-7 : réflexions et programmes d'actions sur des éléments du paysage, 1981-1989

Art 8-10 : rapports et projets d'études paysagères localisées, 1979-1988.

Conditions d'accès : La consultation des documents s'effectue conformément au code du Patrimoine, art. 213-1 à 3

Nombre d'articles : 10

Métrage linéaire : 1.00 ml (3 dimabs)

Lieu de conservation : Archives nationales

[918] *Répertoire détaillé https://ressources.histoire-environnement.org/Repertoire-d-archives-detaille-politique-du-paysage-programmes-d-actions*

Versement 20080064[919]

Ministère : Écologie et développement durable

Direction : Nature et paysages

Sous-direction : Sites et paysages

Sommaire

Art 1-11 : Études concernant les paysages, 1968-2001

Art 11 (suite)-13 : Études concernant les fleuves et rivières, 1980-2002

Art 14-16 : Études concernant les arbres, domaine de la sylviculture, 1982-2000

Art 17-26 : Concours « Mon paysage, nos paysages », 1992

Art 27-28 : Études concernant l'aménagement paysager en territoire urbain. 1975-1990

Conditions d'accès : La consultation des documents s'effectue conformément au code du Patrimoine, art. 213-1 à 3

Nombre d'articles : 28

Métrage linéaire : 9.00 ml (28 dimabs)

Lieu de conservation : Archives nationales

Versement 20060545[920]

Ministère : Écologie et développement durable

Direction : Nature et paysages

Sous-direction : sites et paysage

Sommaire

Pré-inventaire des ouvrages d'art remarquables

Art 1 : Généralités, études, 1986-1996

Art 2-26 : Fiches descriptives illustrées, études (classement par région)

1980-2000

[919] *Répertoire détaillé https://ressources.histoire-environnement.org/Repertoire-d-archives-detaille-Administration-centrale-etudes-sur-les-paysages*

[920] *Répertoire détaillé https://ressources.histoire-environnement.org/Repertoire-d-archives-detaille-Pre-inventaire-des-ouvrages-d-art-remarquables*

Conditions d'accès : La consultation des documents s'effectue conformément au code du Patrimoine, art. 213-1 à 3

Nombre d'articles : 26

Métrage linéaire : 3 ml

Lieu de conservation : Archives nationales

Versement 20090266[921]

Ministère : Écologie et développement durable

Direction : Nature et paysages

Sous-direction : Sites et paysage

Sommaire

Observatoire photographique du paysage : photographies (classement par itinéraire)

Art 1 : Itinéraire n°1 - Parc naturel régional du Pilat : photographies couleur, 20x30 cm, par Sophie Ristelhueber 1992-1993

Art 2 : Itinéraire n°2 - Hérault : photographies noir et blanc, 40x50 cm, par Raymond Depardon. 1988-1992

Art 3-4 : Itinéraire n°3 - Plateau de l'Arbois (Bouches-du-Rhône) : photographies noir et blanc, 30x40 cm, par Alain Ceccarolli et Jean-Paul Bouilloud. 1992-1998

Art 5 : Itinéraire n°4 : Nord-Pas-de-Calais : photographies couleur, 30x40 cm, par Dominique Auerbacher. 1993

Art 6-7 : Itinéraire n°5 - Les Côtes-d'Armor : photographies couleur, 30x40 cm, par Thibaut Cuisset. 1994-1998

Art 8 : Itinéraire n°6 - Canton de Saint-Benoît-du-Sault (Indre) : photographies noir et blanc, 30x40 cm, par John Davies. 1994-1997

Art 9 : Itinéraire n°7 - Les environs de Valence (Drôme) : photographies couleur, 20x30 cm, par Gérard Dufresne. 1992-1999

Art 10 : Itinéraire n° 8 - Département des Hauts-de-Seine : photographies couleur, 40x50 cm, par Jean-Marc Tingaud. 1995-1998

Art 11-12 : Itinéraire n° 9 - Ville de Montreuil (Seine-Saint-Denis) : photographies couleur, 40x50 cm, par Anne Fravert et Patrick Manez. 1996-1998

[921] *Répertoire détaillé https://ressources.histoire-environnement.org/Repertoire-d-archives-detaille-photographies-de-paysage-1992-2004*

Art 13 : Itinéraire n° 10 – Vallée des Dhuyes et de la Bléone (Alpes-de-Haute-Provence) : photographies couleur, 40x50 cm, par Gilbert Fastenaekens. 1996-1999

Art 14 : Itinéraire n° 11 – Parc naturel régional des Vosges du Nord : photographies noir et blanc, 40x50 cm, par Thierry Girard. 1997-1999

Art 15 : Itinéraire n° 12 – Livradois-Forez (Auvergne) : photographies noir et blanc, 40x50 cm, par Anne-Marie Filaire. 1997-1999

Art 16 : Itinéraire n° 13 - Parc naturel régional de la Haute Vallée de Chevreuse (Yvelines) : photographies couleur, 40x50 cm, par Gérard Dalla Santa. 1997-1999

Art 17-18 : Itinéraire n° 14 – Forêt d'Orient (Aube) : photographies noir et blanc, 40x50 cm, par Jacques Vilet. 1997-1999

Art 19-20 : Itinéraire n° 15 : Friches industrielles de Lorraine : photographies noir et blanc, 40x50 cm, par Claude Phillipot. 1997-2002

Art 21 : Itinéraire n° 16 - Parc naturel régional d'Armorique : photographies noir et blanc, 40x50 cm, par Jean-Christophe Ballot. 1997-2000

Art 22-23 : Itinéraire n° 17 – Picardie maritime : photographies couleur, 40x50 cm, par Fred Boucher. 2001-2005

Art 24 : Itinéraire n° 19 - Réunion : photographies noir et blanc, 40x60 cm, par F-L Athénas. 2003-2004

Conditions d'accès : La consultation des documents s'effectue conformément au code du Patrimoine, art. 213-1 à 3

Nombre d'articles : 24 (1152 photographies)

Lieu de conservation : Archives nationales

Versement 20050523[922]

Ministère : Aménagement du territoire et environnement

Direction : Nature et paysages

Sous-direction : Sites et paysage

Sommaire

Art 1-10 : Pré inventaire des jardins remarquables par les Conseils d'architecture, d'urbanisme et de l'environnement (CAUE) : diapositives

Classement par région et département

[922] *Répertoire détaillé https://ressources.histoire-environnement.org/Repertoire-d-archives-detaille-Administration-centrale-pre-inventaire-des*

1989-1998

Conditions d'accès : La consultation des documents s'effectue conformément au code du Patrimoine, art. 213-1 à 3

Nombre d'articles : 10

Métrage linéaire : 1 ml

Lieu de conservation : Archives nationales

Versement 20050520[923]

Ministère : Aménagement du territoire et environnement

Direction : Nature et paysages

Sous-direction : Sites et paysage

Sommaire

Jardins remarquables

Art 1-4 : Dossiers généraux, politique sur les parcs et jardins, enquête

1982-1994

Art 5-64 : Pré inventaire des jardins remarquables : fiches de visites, repérage, études, cartes

classement par région

1970-1998

Conditions d'accès : La consultation des documents s'effectue conformément au code du Patrimoine, art. 213-1 à 3

Nombre d'articles : 64

Métrage linéaire : 6.40 ml

Lieu de conservation : Archives nationales

[923] *Répertoire détaillé https://ressources.histoire-environnement.org/Repertoire-d-archives-detaille-Administration-centrale-Pre-inventaire-des-1184*

Versement 2882 W[924]

Direction départementale de l'équipement des Bouches-du-Rhône

Sommaire

Art 1-20 : Vues aériennes dont notamment la Camargue, 1953-2001

Métrage linéaire : 2 ml

Conditions d'accès : La consultation des documents s'effectue conformément au code du Patrimoine, art. 213-1 à 3

Lieu de conservation : Archives départementales des Bouches-du-Rhône

---

Versement 3349 W[925]

Conseil d'architecture, d'urbanisme et d'environnement de Charente-Maritime

Sommaire

3626 W 1-30: Historique de l'administration de l'association,

registres et dossiers préparatoires des assemblées générales et des conseils d'administration,

réunions de bureau, élections des membres, rapports d'activité,

gestion du personnel, relation avec les collectivités et autres activités scientifiques par conventions.

1979-2014

Métrage linéaire: 1,80

Conditions d'accès : La consultation des documents s'effectue conformément au code du Patrimoine, art. 213-1

Lieu de conservation : Archives départementales de la Charente-Maritime

---

[924] *Répertoire détaillé https://ressources.histoire-environnement.org/Repertoire-d-archives-detaille-DDE-Bouches-du-Rhone-vues-aeriennes-1953-2001*

[925] *Répertoire détaillé https://ressources.histoire-environnement.org/Repertoire-d-archives-detaille-CAUE-Charente-Maritime-Fonctionnement-1979-2014*

Versement 3626 W[926]

Conseil d'architecture, d'urbanisme et d'environnement de Charente-Maritime

Sommaire

3626 W 1-30: Activités des architectes et paysagistes.

1980-2010

Métrage linéaire: 0,80

Conditions d'accès : La consultation des documents s'effectue conformément au code du Patrimoine, art. 213-1

Lieu de conservation : Archives départementales de la Charente-Maritime

---

Versement 1492 W[927]

Direction départementale de l'équipement de la Manche

Sommaire

1492 W 1-7. Etudes paysagères, travaux routiers : photographies (1960-1980).

Métrage linéaire: 0,20

Conditions d'accès : La consultation des documents s'effectue conformément au code du Patrimoine, art. 213-1

Lieu de conservation : Archives départementales de la Manche

[926] *Répertoire détaillé https://ressources.histoire-environnement.org/Repertoire-d-archives-detaille-CAUE-Charente-Maritime-Activites-des-architectes*

[927] *Répertoire détaillé https://ressources.histoire-environnement.org/Repertoire-d-archives-detaille-DDE-Manche-etudes-paysageres-1940-1980*

Versement 1109 W[928]

Préfecture de la Manche

Sommaire

1109 W 1, 4-6 : Environnement urbain (1971-1984)

1109W 30-37 : Environnement, eaux, logement (1968-1975)

Métrage linéaire: 2

Conditions d'accès : La consultation des documents s'effectue conformément au code du Patrimoine, art. 213-1

Lieu de conservation : Archives départementales de la Manche

Cotes extrêmes : 1803 W 1-67[929]

Dates extrêmes : 1964-2009

Producteur : Préfecture du Morbihan. Direction de l'aménagement du territoire et des affaires financières

Présentation du contenu
Ce versement comporte des dossiers de la commission départementale des sites, perspectives et paysages.

Modalités d'entrée
Versement du 13 septembre 2011

Modalités d'accès
Conformément à la réglementation en vigueur, les documents sont librement communicables.

Statut juridique
Archives publiques

Lieu de conservation

[928] *Répertoire détaillé* https://ressources.histoire-environnement.org/Repertoire-d-archives-detaille-Prefecture-Manche-Environnement-urbain-1968-1984

[929] *Répertoire détaillé https://ressources.histoire-environnement.org/Repertoire-d-archives-detaille-Prefecture-Morbihan-commission-des-sites-et*

Versement 1755 W[930]

Conseil général du Morbihan

Présentation du contenu

Ce versement s'articule en trois parties :

- Préservation des paysages et du cadre de vie. Cette partie regroupe les documents relatifs à la création d'espaces verts et reboisement de terrains communaux, à la lutte contre la chenille processionnaire du pin, à la surveillance des forêts morbihannaises, ainsi que les plans d'aménagement paysager et touristique.

- Développement du plan départemental des itinéraires de promenade et de randonnée. Sont regroupés dans cette partie les documents concernant la mise en place et la promotion des plans départementaux des itinéraires de promenade et de randonnée.

- Réseau de chemins de fer. Cette partie contient uniquement des documents relatifs aux cessions de terrains appartenant à la Compagnie des chemins de fer d'intérêt local du Morbihan. Ces dossiers ont été transférés par la direction départementale de l'Équipement.

1951-2004

métrage linéaire: 4,30 ml

Conditions d'accès : La consultation des documents s'effectue conformément au code du Patrimoine, art. 213-1

Lieu de conservation : Archives départementales du Morbihan

[930] *Répertoire détaillé https://ressources.histoire-environnement.org/Repertoire-d-archives-detaille-Conseil-general-du-Morbihan-preservation-du*

Versement 2322 W[931]

Direction départementale des territoires de la Nièvre

Service aménagement urbanisme et habitat

Sommaire

Art 1 à 4: Dispositif 1 % paysage et développement :

charte, livre blanc,

comptes rendus de séances du comité départemental de gestion et de suivi,

arrêtés de composition du comité,

dossiers de subvention.

1998-2014

Métrage linéaire: 0,55

Conditions d'accès : La consultation des documents s'effectue conformément au code du Patrimoine, art. 213-1

Lieu de conservation : Archives départementales de la Nièvre

[931] *Répertoire détaillé https://ressources.histoire-environnement.org/Repertoire-d-archives-detaille-DDT-Nievre-1-paysage-1998-2014*

6. Agriculture, territoires, pêches maritimes, forêt

6.1 Pêches maritimes

Historique du service producteur[932]

La pêche française de sa caractérise par la diversité de ses flottilles, de ses captures (en eaux communautaires : sole, baudroie, langoustine, cabillaud, anchois, merlu ; autres régions du globe : lieu noir, thon, crevette, espadon, langouste) et de ses techniques (drague, casier, filet, ligne).

La pêche et les cultures marines intègrent, en mars 1993, le ministère de l'Agriculture alors que la mer dépend toujours du ministère de l'Équipement même si les agents du secteur pêche sont encore gérés par la Direction des affaires maritimes. C'est sous l'influence d'États européens qui ont depuis longtemps assimilé pêche et agriculture que ce regroupement ministériel est décidé. En 2013, les pêches et les cultures marines retournent dans le giron du ministère en charge des infrastructures de transport et des affaires maritimes.

Depuis les années 1980, la politique française des pêches maritimes et de l'aquaculture s'inscrit dans le cadre européen de la politique commune des pêches qui se concrétise par la communautarisation des eaux et l'ouverture des marchés pour les pêcheurs et les aquaculteurs. Au plan national, les orientations de la politique des pêches et de l'aquaculture trouvent leur expression dans les principes de la loi d'orientation n° 97-1051 du 18 novembre 1997 sur les pêches et les cultures marines. Ceux-ci visent à favoriser une gestion durable de la ressource, à accompagner la modernisation des entreprises, ainsi qu'à mieux valoriser la production. La loi d'orientation affirme parallèlement l'incessibilité des droits de pêche et en particulier les quotas. La répartition des quotas et la délivrance des autorisations de pêche sont opérées en fonction de trois critères : les antériorités de pêche des navires, les orientations du marché et les équilibres socio-économiques.

Au niveau local, la commission régionale des pêches maritimes et de l'aquaculture marine (COREPAM) succède en 2006 au Comité régional de modernisation et de développement de la flotte de pêche artisanale et des cultures marines (COREMODE). Elle concourt, dans chaque région littorale, à la mise en œuvre de la politique publique de la pêche et de l'aquaculture marine et à l'orientation des choix d'équipement dans ces secteurs (décret n°2006-665, Art 22).

Les aides en faveur de la pêche maritime relèvent, pour la part des financements européens, de cofinancements communautaires au titre de la politique de cohésion économique et sociale et de la politique agricole commune. Le Fonds européen pour la pêche (FEP) a succédé à l'instrument financier d'orientation de la pêche (IFOP) en 2008.

Vous trouverez dans ce chapitre quelques fonds d'archives couvrant la période XIX-XXe

[932] *Source : DGP/SIAF/2012/0123 (Annexe 1.12, p.90, de la circulaire)*

siècles. Les références sont issues de l'ouvrage d'Andrée Covol "Les sources de l'histoire de l'environnement", 2003

6.1.1 Administration centrale

Cotes F/14/12856-F/14/13859[933]

Ministère : Travaux publics et transports

Sommaire

F/14/13594-F/14/13622 : législation de la pêche, pisciculture, échelles à poissons, réserves de pêche (1832-1934)

Métrage linéaire : 2

Communicabilité : librement communicable

Lieu de conservation : Archives nationales

Cotes : F/46/1-F/46/983[934]

Ministère : Marine marchande

Sommaire

F/46/106-F/46/364 : travail et enseignement maritime, navigation maritime (1925-1039). Pêches maritimes (1871-1938)

F/46/365-F/46/607 : arrêtés de concessions d'établissements de pêche (1920-1975)

F/46/659-F/46/662 : Cadastre ostréicole (1910-1920)

Métrage linéaire : 200

Communicabilité : librement communicable

Lieu de conservation : Archives nationales

[933] *Répertoire détaillé https://ressources.histoire-environnement.org/Repertoire-d-archives-detaille-Administration-centrale-legislation-de-la-peche*

[934] *Répertoire détaillé https://ressources.histoire-environnement.org/Repertoire-d-archives-detaille-Administration-centrale-Cadastre-ostreicole-1910*

Versement 20070198[935]

Ministère: Agriculture et pêche

Sommaire

Art 1-38: accords de **pêche bilatéraux et multilatéraux conclus par la France ou par l'Union européenne, 1963-2006**

Métrage linéaire: 4

Conditions d'accès : La consultation des documents s'effectue conformément au code du Patrimoine, art. 213-1

Lieu de conservation : **Archives nationales**

Versement 20160496[936]

Ministère : Agriculture
Direction : Pêches maritimes et cultures marines

Sommaire
Art 1-12 : Statistiques des pêches maritimes et de l'aquaculture de 1875 à 1998, 1876-1999
Art 13-99 : Activité des pêches maritimes et de l'aquaculture de 1945 à 1999, 1946-2000
Art 100-107 : Flottes et navires de pêche, 1972-1999

Nombre d'articles : 107
Métrage linéaire : 14 ml
Communicabilité : libre
Lieu de conservation : Archives nationales

[935] *Répertoire détaillé https://ressources.histoire-environnement.org/Repertoire-d-archives-detaille-Administration-centrale-accords-de-peche*

[936] *Répertoire détaillé https://ressources.histoire-environnement.org/Repertoire-d-archives-detaille-Statistiques-et-monographies-des-peches*

Versement 20200263[937]

Ministère: Agriculture et pêche

Sommaire

Art 1-132: surveillance et au contrôle des pêches, 1946-2008

Métrage linéaire: 14,26

Conditions d'accès : La consultation des documents s'effectue conformément au code du Patrimoine, art. 213-1

Lieu de conservation : Archives nationales

Versement 19890468[938]

Ministère Agriculture
Direction : forêt

Sommaire
Pêche et pisciculture.
Art 1-12 : commissions et comités (commission de la pêche fluviale, commission du régime de la pêche dans les embouchures fluviales, commission des estuaires, conseil supérieur de la pêche, commissions diverses, comités départementaux de pêche et de pisciculture) : Correspondance, notes, avis, procès-verbaux et dossiers de séances, 1899-1953
Art 13-20 : Établissements piscicoles (Neuville-Sainte-Gemme, Marots Sainte-Barbe-en-Saint-Rémy, Courville, Chambon-sur-Lignon, Brioude, Bertrichamps, Beaune, Sainte-Fer, le Der près d'Eclaroy). Activités, fonctionnement, 1937-1950
Art 21-27 : Réglementation des pêches dans le lac Léman : Textes législatifs et réglementaires, incidents de pêche, conventions, accord, statistiques sur la pêche, 1866-1944
Art 28-30. Alsace lorraine Réglementation des pêches, encouragements à la pisciculture, 1905-1947
Art 31 : Eaux frontières : Réglementation des pêches dans les eaux frontières, incidents de pêche, 1897-1933
Art 32 : Pêche dans les étangs, dossiers d'affaires, 1899-1941
Art 33-41 : Importations et contingentements, 1930-1939

[937] *Répertoire détaillé https://ressources.histoire-environnement.org/Repertoire-d-archives-detaille-Administration-centrale-surveillance-et-au*
[938] *Répertoire détaillé https://ressources.histoire-environnement.org/Repertoire-d-archives-detaille-peche-et-pisculture-1866-1971*

Art 42-43 : La pêche dans le département des Landes, 1861-1919
Art 44 : Législation sur la pêche, 1941-1961
Art 45. Application de la Réglementation des pêches fluviale : Correspondance, 1943-1953 **Art 46-47 :** Exploitation du droit de pêche : Dossiers par départements, 1907-1965
Art 48 : Documents divers : Taxes piscicoles, comptes rendus des activités des 3 e et 4 e régions piscicoles, 1943-1947

Nombre d'articles : 48
Métrage linéaire : 15 ml
Communicabilité : libre
Lieu de conservation : Archives nationales

Versement 20210413[939]

Ministère: Agriculture

Direction: Pêches maritimes et aquaculture

Sommaire

Ressources halieutiques

Art 1-25: réglementation, 1974-2009

Art 26-63: Suivi des institutions décisionnaires et consultatives, 1938-2009

Art 64: Suivi des contentieux, 1987-2004

Art 65-123: Gestion des ressources halieutiques, 19868-2009

Métrage linéaire: 23,87

Conditions d'accès : La consultation des documents s'effectue conformément au code du Patrimoine, art. 213-1

Lieu de conservation : Archives nationales

[939] *Répertoire détaillé https://ressources.histoire-environnement.org/Repertoire-d-archives-detaille-ministere-agriculture-ressources-halieutiques*

Versement 20080037[940]

Ministère: Agriculture

Direction: Pêches maritimes et aquaculture

Sommaire

Ressources halieutiques

Art 1-8: Historique de la réglementation, élaboration des textes réglementaires, 1963-2005

Art 9-11: Délimitations des zones économiques exclusives (ZEE) entre les territoires français et les pays limitrophes, pour les pêches maritimes, 1976-2002

Métrage linéaire: 3

Conditions d'accès : La consultation des documents s'effectue conformément au code du Patrimoine, art. 213-1

Lieu de conservation : Archives nationales

Versement 20070551 [941]

Ministère: Outre-mer

Sommaire

Pêche, sauvetage en mer

Art 1-44 Accords de pêche bilatéraux, 1978-2002

Accords de pêche privés, 1988-2001

Coopération internationale, 1978-2004

Organismes internationaux, 1996-2004

Souveraineté française, 1988-2002

[940] *Répertoire détaillé https://ressources.histoire-environnement.org/Repertoire-d-archives-detaille-ministere-agriculture-ressources-halieutiques-4200*

[941] Répertoire détaillé https://ressources.histoire-environnement.org/Repertoire-d-archives-detaille-Outre-mer-Peche-sauvetage-en-mer-1978-2004

Métrage linéaire: 3

Conditions d'accès : La consultation des documents s'effectue conformément au code du Patrimoine, art. 213-1

Lieu de conservation : Archives nationales

Versement 20090423[942]

Etablissement: Institut français de recherche pour l'exploitation de la mer

Sommaire

Art 1-50: rapports d'activités,1984-1999

Métrage linéaire: 13

Conditions d'accès : La consultation des documents s'effectue conformément au code du Patrimoine, art. 213-1

Lieu de conservation : Archives nationales

Versement 19950244[943]

Ministère : Mer
Etablissement : Institut scientifique et technique des pêches maritimes

Sommaire
Art 1-49 : Relations entre l'Institut scientifique et technique des pêches maritimes (ISTPM) et ses laboratoires : Correspondance, rapports d'activités, 1920-1985
Nombre d'articles : 49
Métrage linéaire : 5 ml
Communicabilité : libre
Lieu de conservation : Archives nationales

[942] *Répertoire détaillé https://ressources.histoire-environnement.org/Repertoire-d-archives-detaille-IFREMER-rapports-d-activite-1984-1999*
[943] *Répertoire détaillé https://ressources.histoire-environnement.org/Repertoire-d-archives-detaille-Institut-scientifique-et-technique-des-peches*

Versement 19950244[944]

Ministère : Mer
Etablissement : Institut scientifique et technique des pêches maritimes

Sommaire
Art 1-49 : Relations entre l' Institut scientifique et technique des pêches maritimes (ISTPM) et ses laboratoires : Correspondance, rapports d'activités, 1920-1985

Nombre d'articles : 49
Métrage linéaire : 5 ml
Communicabilité : libre
Lieu de conservation : Archives nationales

Versement 19940527[945]

Ministère : Mer
Etablissement : Institut scientifique et technique des pêches maritimes

Sommaire
Art 1-34 : Dossiers des navires de recherche de l'ISTPM : Equipage, équipements, programmes et résultats de missions (cahiers et dossiers de missions), 1920-1982

Nombre d'articles : 34
Métrage linéaire : 10 ml
Communicabilité : libre
Lieu de conservation : Archives nationales

[944] *Répertoire détaillé https://ressources.histoire-environnement.org/Repertoire-d-archives-detaille-Institut-scientifique-et-technique-des-peches*
[945] *Répertoire détaillé https://ressources.histoire-environnement.org/Repertoire-d-archives-detaille-Institut-scientifique-et-technique-des-peches-1633*

Versement 20080658[946]

Ministère : Mer
Etablissement : Centre national pour l'exploitation des océans

Sommaire
Art 1-4 : Conseils d'administration, 1970-1981
Art 5-6 : Comités scientifiques et techniques (CST), 1967-1983
Art 7 : Généralités sur le CNEXO ; documents essentiels, 1969-1984
Art 8-32 : Archives du Siège, 1966-1985
Art 33-64 : Centre Océanologique de Bretagne, 1961-1984
Art 65 : Base Océanologique de Méditerranée ; aquaculture, 1973-1984
Art 66-67 : Centre Océanologique du Pacifique, 1971-1984
Art 68-70 : Conseil de la Recherche océanologique, 1976-1980

Nombre d'articles : 70
Métrage linéaire : 22 ml
Conditions d'accès : communicables selon les articles L.213-1 à 213-8 du Code du patrimoine, sous **réserve des restrictions imposées par l'état matériel des documents.**

Lieu de conservation : Archives nationales

Versement 20080377[947]

Ministère : Outre-mer
Direction : Département de l'agriculture et de la pêche

Sommaire
Art 1-7 : Mer et pêche, 1967-1988
Art 8-40 : Agriculture, 1949-1990
Dont notamment l'indemnisation des agriculteurs victimes de cyclones tropicaux. Sept cyclones font ici l'objet de dossiers (deux dans les années 1950-1960 et cinq entre 1979 et 1981) :
- *le cyclone Betsy, qui frappe la Guadeloupe le 11 août 1956 ;*
- *le cyclone Inès, qui frappe la Guadeloupe le 27 septembre 1966 ;*
- *le cyclone David, qui frappe la Guadeloupe et surtout la Martinique le 28 août 1979 ;*
- *le cyclone Frédéric, qui frappe la Guadeloupe et la Martinique le 3 septembre 1979 ;*

[946] *Répertoire détaillé https://ressources.histoire-environnement.org/Repertoire-d-archives-detaille-Centre-national-pour-l-exploitation-des-oceans*
[947] *Répertoire détaillé https://ressources.histoire-environnement.org/Repertoire-d-archives-detaille-Outre-mer-peche-agriculture-1949-1990*

- *le cyclone Allen, qui frappe la Guadeloupe et la Martinique les 3 et 4 août 1980 ;*
- *le cyclone Hyacinthe, qui sévit à La Réunion entre le 15 et le 27 janvier 1980 ;*
- *le cyclone Florine, qui touche La Réunion le 7 janvier 1981.*

Art 39-40 : Centre de coopération internationale en recherche agronomique pour le développement (CIRAD) : Dossiers de séance du Conseil d'administration, 1984-1987

Nombre d'articles : 40
Métrage linéaire : 13 ml
Communicabilité : libre
Lieu de conservation : Archives nationales

Versement 19830301[948]

Ministère : Marine marchande
Direction : Pêches maritimes et cultures marines

Sommaire
Art 1-29, 31-38 (MAR 8138-MAR 8175) : subventions diverses à la pêche artisanale et à la pêche industrielle
1970-1978
Art 30 (MAR 8170) : naufrages de pétroliers et indemnisation aux pêcheurs
1977-1979

Communicabilité : libre
Nombre d'articles : 30
Métrage linéaire : 3.00 ml
Lieu de conservation : Archives nationales

[948] *Répertoire détaillé https://ressources.histoire-environnement.org/Repertoire-d-archives-detaille-subventions-diverses-a-la-peche-artisanale-et-a*

Versement 20130515[949]

Direction affaires maritimes

Sommaire

Etudes
Art 1-14 : Océanographie, 1983-1996
Art 15-30 : Architecture et techniques navales, 1978-1996
Art 31-43 : Economie du transport maritime 1979-2002
Art 44-65 : Aquaculture et pêches maritimes, 1979-2002
1967-2002

Communicabilité : Librement communicable sous réserve des restrictions imposées par l'état matériel des documents et des dispositions de l'art. L.213-2 du Code du patrimoine.
Nombre d'articles : 65 (18 dimabs)
Métrage linéaire : 6.50 ml
Lieu de conservation : Archives nationales

Versement 20240343[950]

Ministère: Agriculture

Direction: pêches maritimes et aquaculture

Sommaire

20240343/1-20240343/95

Archives portant sur les activités de la direction (1976-2016)

Métrage linéaire: 17,2

Conditions d'accès : La consultation des documents s'effectue conformément au code du Patrimoine, art. 213-1

Lieu de conservation : Archives nationales

Relations internationales et réglementation des pêches

[949] *Répertoire détaillé https://ressources.histoire-environnement.org/Repertoire-d-archives-detaille-Etudes-concernant-l-oceanographie-l-aquaculture*
[950] *Répertoire détaillé https://ressources.histoire-environnement.org/Repertoire-d-archives-detaille-ministere-agriculture-peches-maritimes-et*

Versement 20130512[951]

Ministère : Équipement, logement, transports et mer

Direction : Pêches maritimes et cultures marines

Sommaire

Art 1-5 : Plan de relance et soutien au secteur des pêches maritimes, 1972-1988

Art 6-14 : Protection et gestion des ressources, assistance et contrôle des pêches, 1946-1992

Art 15-34 : Politique européenne de la pêche maritime, réglementation et adhésion des pays, 1978-1993

Art 35-54 :Notes, rapport d'études et documentation, 1965-1995

Conditions d'accès : La consultation des documents s'effectue conformément au code du Patrimoine, art. 213-1 à 3

Nombre d'articles : 54

Métrage linéaire : 5,40 ml (14 Dimabs)

Lieu de conservation : Archives nationales

Versement 20100526[952]

Ministère : Équipement, logement, transports et mer

Direction : Pêches maritimes

Sommaire

Art 1-15 : politique des pêches maritimes, fondement réglementaire, organismes de soutien et d'étude, 1930-1990.

Art 16-30 : mesures de gestion et de protection des ressources, moyens affectés à l'assistance et à la surveillance des pêches, 1947-1983.

Art 31-58 : droit international des pêches maritimes, conventions et organisations internationales, politique et relations européennes, accords bilatéraux d'accès à la ressource, 1954-1985.

951 *Répertoire détaillé https://ressources.histoire-environnement.org/Repertoire-d-archives-detaile-protection-et-gestion-des-ressources-halieutiques*

952 *Répertoire détaillé https://ressources.histoire-environnement.org/Repertoire-d-archives-detaille-Administration-centrale-peches-maritimes*

Art 59-81 : organisation de la pêche côtière et des activités aquacoles, 1849-1984

Conditions d'accès : La consultation des documents s'effectue conformément au code du Patrimoine, art. 213-1 à 3

Nombre d'articles : 81

Métrage linéaire : 8 (25 dimabs)

Lieu de conservation : Archives nationales

Versement 19850394[953]

Ministère : Marine marchande (secrétariat d'état)

Direction : Pêches maritimes et cultures marines

Sous-direction : Relations internationales et de la réglementation des pêches

Sommaire

Art 1-4 (MAR 9580-MAR 9583) : droit de la mer, rapport Martray (Haut fonctionnaire de la Défense)

1979-1982

Art 5, 21-24 (MAR 9584, MAR 9600-MAR 9603) : CEE (Communauté économique européenne)

. adhésion de la Grèce, de l'Espagne et du Portugal ,

. problèmes traités par le Comité scientifique et technique des pêches maritimes (CSTPM),

. retrait du Groenland

1976-1982

Art 6-9 (MAR 9585-MAR 9588) : campagnes de navires océanographiques français et étrangers

1980-1981

Art 10-18, 20, 25-33 (MAR 9589-MAR 9597, MAR 9599, MAR 9604-MAR 9612) : conférences internationales :

. COPACO (Commission des pêches de l'atlantique Centre-Ouest), CIPASE (Commission internationale des pêches de l'Atlantique du Sud-Est),

OCDE,

. ACP (Association des états caraïbes du Pacifique),

[953] *Répertoire détaillé https://ressources.histoire-environnement.org/Repertoire-d-archives-detaille-Administration-centrale-relations-2274*

. IATTC (commission inter-américaine du thon tropical),

. COFI (Comité des pêches de la FAO),

. comptes rendus de réunions et documents s'y rapportant , négociations et conventions internationales ,

. rapports avec la Pologne, le Sénégal, les DOM-TOM ,

. convention sur le saumon ,

. Commission baleinière internationale

1977-1982

Art 19 (MAR 9598) : statistiques des captures de poissons

1978-1980

Conditions d'accès : La consultation des documents s'effectue conformément au code du Patrimoine, art. 213-1 à 3

Nombre d'articles : 33

Métrage linéaire : 3.30 ml

Lieu de conservation : Archives nationales

Versement 19780536[954]

Ministère : Marine marchande

Direction : Pêches maritimes et cultures marines

Sous-direction : Relations internationales et réglementation des pêches

Sommaire

Réglementation du domaine public maritime

Art 1-2 : cadastre : corps technique du contrôle des établissements de pêche maritime :

. concours, statut, commissions paritaires

1937-1975

Art 3-5 : statistiques de production des établissements de pêche maritime

1953-1975

Art 6-11 : affaires diverses relatives au domaine public maritime

1906-1973

à noter : Art 8 : commission de visite des gisements coquilliers du littoral

1918-1955

Art 11 : pêches spéciales

1961-1973

Art 12-13 : peluriers du bureau

1976

Art 14-16 : études de l'ISTPM (Institut scientifique et technique des pêches maritimes) et autres documents sur les centrales nucléaires et les rejets d'effluents radioactifs

1972-1976

Art 17-19 : prévention des pollutions d'origine tellurique

. projets de textes réglementaires sur les opérations d'immersion

1971-1976

Conditions d'accès : La consultation des documents s'effectue conformément au code du Patrimoine, art. 213-1 à 3

Nombre d'articles : 19

Métrage linéaire : 1.90 ml

[954] *Répertoire détaillé https://ressources.histoire-environnement.org/Repertoire-d-archives-detaille-Administration-centrale-reglementation-du*

Lieu de conservation : Archives nationales

Versement 19800113[955]

Ministère : Marine marchande

Direction : Pêches maritimes et cultures marines

Sous-direction : Relations internationales et réglementation des pêches

Sommaire

Droit de la mer : sessions et réunions d'instances internationales, négociations, réglementation

1894-1976

Art 1-4, 6 : Organisation des nations unies (ONU) : comité élargi des fonds marins et comité des utilisations pacifiques du fond des mers et des océans au-delà des limites de la juridiction nationale

1971-1975

Art 1, 5 : Communauté économique européenne (CEE)

1971-1974

Art 7-12 : conseil et comité des pêches de la Food and agriculture organization (FAO)

1966-1975

Art 13-15 : CIB (Commission baleinière internationale)

1946-1975

Art 15 : CIEM (Conseil international pour l'exploration de la mer)

1965-1967

Art 16-18 : ICNAF (International commission for the north atlantic fisheries)

1966-1971

Art 19-24 : NEAFC (North east atlantic fisheries commission)

1964-1974

Art 25-27 : Conseil indo-pacifique des pêches et Commission des pêches pour l'océan indien

1950-1972

[955] *Répertoire détaillé https://ressources.histoire-environnement.org/Repertoire-d-archives-detaille-conventions-internationales-sur-la-peche*

Art 28-30 : négociations bilatérales entre la France et le Portugal, la Pologne, le Maroc, l'Espagne et le Brésil concernant divers problèmes (guerres de l'anchois basque et de la langouste brésilienne notamment)

1955-1973

Art 31-32 : conférences et rapports sur les ressources en thons et la conservation de l'espèce , aide à la flottille thonière

1968-1972

Art 33-41 : police des pêches, eaux réservées, plateau continental, eaux territoriales : conflits, négociations et réglementation, notamment au niveau de la CEE

1894-1973

Art 42-46 : réunions du conseil supérieur de la pêche, des comités interprofessionnels du thon, de la sardine et de l'anchois, des crustacés, de la grande pêche

1953-1973

Art 47-50 : infractions à la police des pêches et de la navigation (par quartier maritime) , contentieux à ce sujet , problèmes juridiques poses par les délits de pêche maritime , rapports bimestriels sur l'activité des vedettes garde-pêche

1949-1971

Art 51 : assistance à la pêche : utilisation de l'avion léger et de l'hélicoptère

1961

Art 52 : missions d'étude de la pêche maritime en URSS

1958 et 1963

Art 53-58 : documentation (classée dans l'ordre alphabétique des noms de pays) et informations générales sur les pêches maritimes étrangères

1950-1976

Art 59-61 : textes relatifs aux eaux maritimes étrangères réservées par les pays

classés dans l'ordre alphabétique des noms de pays

1950-1973

Conditions d'accès : La consultation des documents s'effectue conformément au code du Patrimoine, art. 213-1 à 3

Nombre d'articles : 61

Métrage linéaire : 6.10 ml

Lieu de conservation : Archives nationales

Versement 19780541[956]

Ministère : Marine marchande

Direction : Pêches maritimes et cultures marines

Sous-direction : Relations internationales et réglementation des pêches

Sommaire

Art 1-12 (MAR 2671-MAR 2682) : courrier du service

1961-1972

Art 13-16, 19-40 (MAR 2683-MAR 2686, MAR 2688-MAR 2710) : conventions internationales et relations avec diverses instances internationales des pêches maritimes, la Food and agriculture organization (FAO) et l'ONU

1953-1976

Art 17-18 (MAR 2684-MAR 2685) : bilans périodiques d'activité des navires pour les ports du Havre, de Nantes-Saint-Nazaire, de Bordeaux et de Marseille

1975

Conditions d'accès : La consultation des documents s'effectue conformément au code du Patrimoine, art. 213-1 à 3

Nombre d'articles : 18

Métrage linéaire : 1.80 ml

Lieu de conservation : Archives nationales

Versement 19790255[957]

Ministère : Marine marchande

Direction : Pêches maritimes et cultures marines

Sommaire

Réglementation des pêches maritimes :

Art 1-3 : étangs salés :

[956] *Répertoire détaillé https://ressources.histoire-environnement.org/Repertoire-d-archives-detaille-Administration-centrale-relations-2276*

[957] *Répertoire détaillé https://ressources.histoire-environnement.org/Repertoire-d-archives-detaille-Administration-centrale-reglementation-des-2277*

Réglementation des pêches et de l'exploitation, travaux effectués

1844-1938

Art 4-5 : commission mixte des travaux publics

1878-1974

Art 6-91 : parcs à huîtres et à moules, gisements coquilliers

1890-1977

Art 6-23, 28-38, 44-45, 80-82, 86-89 : réglementation et contentieux concernant la salubrité des coquillages et leur pêche :

. suspensions et radiations de certificats de salubrité,

. classement et déclassement de gisements coquilliers,

. contrôles divers,

. PV de visites,

. dossiers particuliers par gisements,

. écluses à poissons,

. calamités naturelles,

. exportation et importation de coquillages

1890-1969

Art 24-25, 46-78 : organisations professionnelles :

comité interprofessionnel de l'ostréiculture et des cultures marines,

comité interprofessionnel de la conchyliculture :

. organisation,

. nomination des membres,

. assemblées plénières et réunions, textes divers,

. réunions des commissions régionales

1932-1977

Art 39-40 : travaux (par gisements)

1948-1971

Art 41, 43, 90-91 : concessions et suppressions d'établissements de pêche

1928-1977

Art 42 : productivité : notes et instructions du commissariat général à la productivité, octroi de subventions par celui-ci

1953-1962

Art 83-85 : plans confectionnés en vue de la réfection du cadastre maritime

1953-1964

Art 93-95 : budgets des pêches maritimes

1970-1977

Art 96-101 : peluriers du bureau

1967-1971

Conditions d'accès : La consultation des documents s'effectue conformément au code du Patrimoine, art. 213-1 à 3

Nombre d'articles : 101

Métrage linéaire : 10.10 ml

Lieu de conservation : Archives nationales

Versement 19830298[958]

Ministère : Marine marchande

Direction : Pêches maritimes et cultures marines

Sous-direction : Relations internationales et réglementation des pêches

Sommaire

Art 1-26 (MAR 7976-MAR 8101) : réglementation internationale de la pêche maritime :

. PV de réunions internationales sur la pêche maritime,

. commissions baleinières,

. incidents de pêche,

. quotas de captures,

. navires océanographiques

1952-1978

Conditions d'accès : La consultation des documents s'effectue conformément au code du Patrimoine, art. 213-1 à 3

Nombre d'articles : 26

Métrage linéaire : 2.60 ml

Lieu de conservation : Archives nationales

[958] *Répertoire détaillé https://ressources.histoire-environnement.org/Repertoire-d-archives-detaille-Administration-centrale-reglementation*

Versement 19840622[959]

Ministère : Marine marchande

Direction : Pêches maritimes et cultures marines

Sous-direction : Relations internationales et de la réglementation des pêches

Sommaire

Art 1-27 : réglementation et surveillance des pêches

1924-1973

Art 28-31 : recherche de pétrole dans l'Atlantique et en Méditerranée (étang de Thau)

1955-1974

Conditions d'accès : La consultation des documents s'effectue conformément au code du Patrimoine, art. 213-1 à 3

Nombre d'articles : 31

Métrage linéaire : 3.10 ml

Lieu de conservation : Archives nationales

Versement 19840630[960]

Ministère : Marine marchande

Direction : Pêches maritimes et cultures marines

Sous-direction : Relations internationales et de la réglementation des pêches

Sommaire

Art 1-3, 5 (MAR 9216-MAR 9218, MAR 9220) : réglementation de la pêche dans le golfe de Gascogne et la Bidassoa ,

. incidents de pêche ,

[959] *Répertoire détaillé https://ressources.histoire-environnement.org/Repertoire-d-archives-detaille-Administration-centrale-peches-recherche-de*

[960] *Répertoire détaillé https://ressources.histoire-environnement.org/Repertoire-d-archives-detaille-Administration-centrale-peche-dans-le-golfe-de*

. incidents avec des sous-marins

1930-1973

Art 4, 6-7 (MAR 9219, MAR 9221-MAR 9222) : réunions d'instances internationales :

. Commission internationale sur la protection des câbles sous-marins,

. comité des fonds marins,

. Commission des pêches de l'Atlantique du nord-est

1967-1975

Conditions d'accès : La consultation des documents s'effectue conformément au code du Patrimoine, art. 213-1 à 3

Nombre d'articles : 7

Métrage linéaire : 0.70 ml

Lieu de conservation : Archives nationales

Versement 19840631[961]

Ministère : Marine marchande

Direction : Pêches maritimes et cultures marines

Sous-direction : Relations internationales et de la réglementation des pêches

Sommaire

Art 1-9 (MAR 9223-MAR 9231) : réglementation, police et contrôle des pêches :

. sécurité des navires de pêche

. assistance, couverture radio

1960-1978

Conditions d'accès : La consultation des documents s'effectue conformément au code du Patrimoine, art. 213-1 à 3

Nombre d'articles : 9

Métrage linéaire : 0.90 ml

Lieu de conservation : Archives nationales

[961] *Répertoire détaillé https://ressources.histoire-environnement.org/Repertoire-d-archives-detaille-Administration-centrale-reglementation-police-et*

Versement 19850200[962]

Ministère : Marine marchande

Direction : Pêches maritimes et cultures marines

Sous-direction : Relations internationales et de la réglementation des pêches

Sommaire

Art 1-113 (MAR 9217-MAR 9829) : pêche industrielle :

. aides de l'État,

. réorganisation de la flotte,

. transformation et commercialisation des produits de la mer,

. politique des marchés,

. organisations professionnelles

1945-1984

Art 1-24 (MAR 9717-9740) : pêche industrielle

1971-1984

Art 1-13 (MAR 9717-MAR 9729) : aides à la pêche industrielle :

. généralités : rapports d'exécution du VIème Plan ,

. budget des pêches maritimes ,

. inventaire des aides de l'État dans les pays de la CEE (Communauté économique européenne) ,

. GFAI (Groupe de financement de l'armement industriel) : PV de séances et programmes d'investissement ,

. pêche industrielle : aides financières et statistiques ,

. aide au maintien en flotte et à l'investissement : armements de Boulogne-sur-Mer, Lorient, La Rochelle, Concarneau ,

. dossier concernant la société pour le développement des industries de la pêche en Bretagne,

. aide au carburant et aux économies d'énergie

1971-1984

[962] *Répertoire détaillé https://ressources.histoire-environnement.org/Repertoire-d-archives-detaille-Administration-centrale-peche-industrielle-1945*

Art 14-24 (MAR 9730-MAR 9740) : opérations de redéploiement des flottilles de pêche industrielle coordonnées par l'ACTIM (Agence pour la coopération technique et industrielle), en coopération avec les pays concernés ,

. situation de la pêche thonière

. études et rapports internationaux sur la pêche industrielle

1962-1984

Art 25-113 (MAR 9741-MAR 9829) : organisations professionnelles et marchés : pêche, transformation et commercialisation des produits de la mer

1949-1980

Art 25-46 (MAR 9741. MAR 9762) : organisation des campagnes de pêche et situation des flottilles : pêche au thon, à la sardine, et autres poissons, pêche aux crustacés, aux coquillages et autres produits de la mer (dossiers comprenant souvent des statistiques)

1957-1980

Art 47-65 (MAR 9763-MAR 9782) : transformation et commercialisation des produits de la mer : enquêtes, études, statistiques sur la manutention, la conservation et la transformation de ces produits ,

marchés : rapports des commissions régionales d'amélioration des circuits de distribution et statistiques de l'ANIA (Association nationale des industries agroalimentaires) ,

. contrôle des conditions d'hygiène du transport des produits de la mer ,

. aides à l'équipement ou à la construction d'entreprises de conservation et de transformation des produits de la mer ,

. fixation des normes françaises et communautaires de commercialisation des produits de la mer , consommation : PV de séances, enquêtes et autres documents du comité national de propagande pour la consommation des produits de la mer (PROMER), études sur la distribution et la consommation du poisson

1949-1980

Art 67-75 (MAR 9783-MAR 9791) : mise en place d'une politique communautaire en matière de pêche : négociations et travaux de différentes instances internationales et communautaires pour l'établissement de structures communes, une organisation commune des marchés et une réglementation communautaire

1949-1978

Art 76-79 (MAR 9792-MAR 9795) : FIOM (Fonds d'intervention et d'organisation des marchés des produits de la pêche maritime et de la conchyliculture) : création ,

. comptes rendus du conseil de gestion ,

. interventions

1975-1980

Art 80-84 (MAR 9796-MAR 9800) : mise en œuvre d'une politique des marchés et des prix des produits de la mer

1962-1980

Art 85-113 (MAR 9801-MAR 9829) : organisations professionnelles : PV de séances, rapports d'activité et décisions, budgets du CCPM (Comité central des pêches maritimes), du comité interprofessionnel de la grande pêche, et d'autres organisations professionnelles

1945-1980

Conditions d'accès : La consultation des documents s'effectue conformément au code du Patrimoine, art. 213-1 à 3

Nombre d'articles : 113

Métrage linéaire : 11.30 ml

Lieu de conservation : Archives nationales

Versement 20070121[963]

Ministère : Agriculture et pêche

Direction : Pêches maritimes et cultures marines

Sous-direction : Pêches maritimes

Sommaire

Dossiers relatifs à la Commission pour la conservation de la faune et de la flore marines de l'antarctique (CCAMLR) et aux terres australes et antarctiques françaises (TAAF)

Art. 1-16 : commission pour la conservation de la faune et de la flore marines de l'antarctique (réunions annuelles ; lutte contre la pêche illégale, non réglementée, non déclarée ; pêche exploratoire, licences CCAMLR ; prévention de la mortalité aviaire ; volet communautaire ; coopération entre les États ; administration de la CCAMLR), 1982-2005

Art. 17-36 : terres australes et antarctiques françaises (conseil consultatif ; réglementation ; gestion des armements ; contrôle des pêches ; coopération avec d'autres États ou organismes ; programmes scientifiques ;protection de la faune et de la flore), 1970-2005

Conditions d'accès : La consultation des documents s'effectue conformément au code du Patrimoine, art. 213-1 à 3

Métrage linéaire : 3 ml

Nombre d'articles : 36 (10 dimabs)

[963] Répertoire détaillé https://ressources.histoire-environnement.org/Repertoire-d-archives-detaille-Administration-centrale-Conservation-de-la-faune

Lieu de conservation : Archives nationales

Versement 20070123[964]

Ministère : Agriculture et pêche

Direction : Pêches maritimes et cultures marines

Sous-direction : Pêches maritimes

Sommaire

Élaboration du droit de la mer

Art. 1-3 : droit international de la mer, 1945-1989

Art. 4-5 : droit européen de la mer, 1963-1972

Art. 6-7 : droits de pêche accordés par le Royaume-Uni à la France, 1964-1974

Conditions d'accès : La consultation des documents s'effectue conformément au code du Patrimoine, art. 213-1 à 3

Métrage linéaire : 1

Nombre d'articles : 7 (2 dimabs)

Lieu de conservation : Archives nationales

Versement 20080044[965]

Ministère : Agriculture et pêche

Direction : Pêches maritimes et aquaculture

Sous-direction : Pêches maritimes

Sommaire

Art. 1-22 : Conseil de l'union européenne des ministres chargés de la pêche. 1991-2003

[964] *Répertoire détaillé https://ressources.histoire-environnement.org/Repertoire-d-archives-detaille-Administration-centrale-elaboration-du-droit-de*

[965] Répertoire détaillé https://ressources.histoire-environnement.org/Repertoire-d-archives-detaille-Administration-centrale-peches-maritimes-2283

Art. 23 : Présidence française de l'union européenne au premier semestre 1995. 1993-1995

Art. 24-31 : groupe « politique extérieure et intérieure de la pêche ». 1980-2004

Art. 32 : conseil indo-pacifique des pêches. 1948-1996

Art. 33 : comité des pêcheries de l'Organisation de coopération et de développement économique (OCDE). 1996-2004

Art. 34 : comité des pêches (COFI) de l'Organisation des nations unies pour l'alimentation et l'agriculture (FAO). 1985-2003

Art. 35-78 : Comité national des pêches maritimes et des élevages marins (CNPMEM). 1974-2004

Art. 79-83 : réglementation. 1974-2000

Art. 84-141 : affaires internationales. 1951-2006

Art. 142-174 : gestion des ressources. 1983-2001

Conditions d'accès : La consultation des documents s'effectue conformément au code du Patrimoine, art. 213-1 à 3 sauf Art 49-59 : 50 ans

Nombre d'articles : 174 (56 Dimabs)

Métrage linéaire : 17 ml

Lieu de conservation : Archives nationales

Versement 19840625[966]

Ministère : Marine marchande

Direction : Pêches maritimes et cultures marines

Sous-direction : Cultures marines

Sommaire

Dossiers sur la pêche

Art 1-2 (MAR 9156-MAR 9157) : incidents de pêche avec l'Espagne ,

zone de pêche norvégienne

1975-1980

[966] *Répertoire détaillé https://ressources.histoire-environnement.org/Repertoire-d-archives-detaille-Administration-centrale-international-sur-la*

Art 3-5 (MAR 9158-MAR 9160) : PV de séances de la CIPASE (Commission internationale des pêches de l'Atlantique du Sud-Est)

1977-1979

Art 6-8 (MAR 9161-MAR 9163) : réglementation et accords internationaux en matière de pêche

1953-1980

Art 9-10 (MAR 9164-MAR 9165) : dossiers réunis par M. Hery, adjoint au directeur des pêches :

. assemblée sur l'Antarctique ,

. droits de pêche de différents pays

1977-1980

Art 11-12 (MAR 9166-MAR 9167) : PV de séances du CCPM (Comité central des pêches maritimes) et du CGPM (Conseil général des pêches en Méditerranée)

1976-1979

Art 13-17 (MAR 9168-MAR 9172) : campagnes de navires de recherche français et étrangers

1975-1979

Conditions d'accès : La consultation des documents s'effectue conformément au code du Patrimoine, art. 213-1 à 3

Nombre d'articles : 17

Métrage linéaire : 1.70 ml

Lieu de conservation : Archives nationales

<u>Pêches maritimes</u>

Versement 19840624[967]

Ministère : Marine marchande

Direction : Pêches maritimes et cultures marines

Sommaire

Art 1-67 (MAR 9089-MAR 9155) : cultures marines et pêche

cultures marines :

[967] *Répertoire détaillé https://ressources.histoire-environnement.org/Repertoire-d-archives-detaille-cultures-marines-et-peche-1927-1981*

. réglementation et coordination avec d'autres administrations (en particulier avec le ministère de l'agriculture)

. instances administratives et organisations professionnelles diverses :

. membres et financement du comité interprofessionnel de la conchyliculture et des sections régionales conchylicoles ,

Conseil supérieur de la pêche.

. enseignement de la conchyliculture

. coquillages : immersion en mer, importation, commercialisation, salubrité

aménagements de zones côtières : dossiers du cadastre, schémas directeurs d'aménagement et d'urbanisme de bassins, travaux

1927-1981

Conditions d'accès : La consultation des documents s'effectue conformément au code du Patrimoine, art. 213-1 à 3

Nombre d'articles : 67

Métrage linéaire : 6.70 ml

Lieu de conservation : Archives nationales

Versement 19800483[968]

Ministère : Marine marchande

Direction : Pêches maritimes et cultures marines

Sous-direction : Pêches maritimes

Sommaire

Art 1-20 (MAR 5689-MAR 5708) : dossiers de M. Boulard, adjoint au secrétaire général de la marine marchande pour les pêches

1969, 1973-1978

dossiers de principe concernant

les difficultés des pêches et des cultures marines,

les problèmes des coopératives, les aides à la pêche et à la construction,

le plan de relance,

[968] *Répertoire détaillé https://ressources.histoire-environnement.org/Repertoire-d-archives-detaille-Administration-centrale-dossiers-de-M-Boulard*

le budget des pêches maritimes

Conditions d'accès : La consultation des documents s'effectue conformément au code du Patrimoine, art. 213-1 à 3

Nombre d'articles : 20

Métrage linéaire : 2.00 ml

Lieu de conservation : Archives nationales

Versement 19790335[969]

Ministère : Marine marchande

Direction : Pêches maritimes et cultures marines

Sous-direction : Pêches maritimes

Sommaire

Art 1-12 (MAR 3189-MAR 3200) : entreprises de pêche :

. subventions et aides diverses pour travaux ou essais de matériel dans les parcs de repeuplement de crustacés, les parcs ostréicoles, et pour diverses pêches ,

. plan de relance de la pêche ,

. conférences de la Food and agriculture organization (FAO) sur les investissements dans le secteur de la pêche

1964-1972

Conditions d'accès : La consultation des documents s'effectue conformément au code du Patrimoine, art. 213-1 à 3

Nombre d'articles : 12

Lieu de conservation : Archives nationales

[969] *Répertoire détaillé https://ressources.histoire-environnement.org/Repertoire-d-archives-detaille-Administration-centrale-entreprises-de-peche*

Versement 19790353[970]

Ministère : Marine marchande

Direction : Pêches maritimes et cultures marines

Sommaire

Documentation et statistiques diverses :

Art 1 (MAR 3907) : commission de simplification des formalités à l'exportation

1953-1954

Art 1-4 (MAR 3907-MAR 3910) : publications diverses, dont la marée du mardi

1965-1966

Art 5-14 (MAR 3911-MAR 3920) : carnets de grande pêche :

. publications et statistiques de l'International Commission for the northwest atlantic fisheries,

. statistiques diverses de grande pêche : pêche fraîche et pêche salée

1950-1973

Art 15-27 (MAR 3921-MAR 3933) : DOM-TOM :

. études,

. rapports et autres documents concernant les pêches maritimes, l'aquaculture, les industries de la conserve des produits de la mer,

. notes et documentation d'ordre plus général

1949-1976

Conditions d'accès : La consultation des documents s'effectue conformément au code du Patrimoine, art. 213-1 à 3

Nombre d'articles : 27

Lieu de conservation : Archives nationales

[970] *Répertoire détaillé https://ressources.histoire-environnement.org/Repertoire-d-archives-detaille-peches-maritimes-et-cultures-marines*

Versement 19790624[971]

Ministère : Marine marchande

Sommaire

Art 1-16 : (MAR 4575-MAR 4590) : statistiques mensuelles de l'ISTPM (Institut scientifique et technique des pêches maritimes) :

. listings

1971-1976

Art 17-21 : (MAR 4591-MAR 4595) : pêches maritimes dans les DOM-TOM :

. documentation ,

. aides diverses accordées à des entreprises ,

. recherches menées par l'ISTPM (institut scientifique et technique des pêches maritimes) et le FIDOM (Fonds d'investissement des départements d'outre-mer)

1967-1976

Art 22-69 : (MAR 4596-MAR 4643) : statistiques, enquêtes et autres documents sur les pêches maritimes

1948-1976

Art 33-34 : conserves de poissons :

. statistiques,

. règlement,

. prix,

. tonnages ,

. autorisations,

. prix,

. réglementation de l'importation et exportation de conserves

1964-1967

Art 36-39 : enquête et rapport sur la pêche artisanale

1938-1973

Art 41-58 : enquêtes annuelles auprès des navires pour le répertoire des points de vente en France des produits de la mer (annuaire de la marée)

1970-1973

Art 59-62 : fichiers de la flotte de pêche

1965-1975

971

Art 63-65 : recueil des espèces et recueil des produits de la mer : . refontes

1966-1974

Conditions d'accès : La consultation des documents s'effectue conformément au code du Patrimoine, art. 213-1 à 3

Nombre d'articles : 65

Métrage linéaire : 6.50 ml

Lieu de conservation : Archives nationales

Versement 19840607[972]

Ministère : Marine marchande

Direction : Pêches maritimes et cultures marines

Sous-direction : Pêches maritimes

Sommaire

Art 1-16 (MAR 8765-8780) : Indemnisation des pêcheurs à la suite de la catastrophe maritime de l'Amoco-Cadiz, 1978-1982

Art 17 (MAR. 8781) : Indemnisation des pêcheurs à la suite de la catastrophe maritime du Tanio, 1980-1982

Conditions d'accès : La consultation des documents s'effectue conformément au code du Patrimoine, art. 213-1 à 3

Nombre d'articles : 17

Métrage linéaire : 2 ml (6 Dimabs)

Lieu de conservation : Archives nationales

[972] *Répertoire détaillé https://ressources.histoire-environnement.org/Repertoire-d-archives-detaille-indemnisation-des-pecheurs-a-la-suite-de-la*

Versement 19840612[973]

Ministère : Marine marchande

Direction : Pêches maritimes et cultures marines

Sous-direction : Pêches maritimes

Sommaire

Art 1 (MAR 8958) : exploitation des terres australes et antarctiques,

rapport Ponchelet, président de la commission des terres australes et antarctiques

1971-1976

Art 2 (MAR 8959) : infractions à la police des pêches aux îles Saint-Paul et Amsterdam

1969-1976

Conditions d'accès : La consultation des documents s'effectue conformément au code du Patrimoine, art. 213-1 à 3

Nombre d'articles : 2

Métrage linéaire : 0.20 ml

Lieu de conservation : Archives nationales

Versement 20160294[974]

Ministère : Écologie et développement durable

Direction : Pêche maritime aquaculture

Sous-direction : Aquaculture et économie des pêches

Sommaire

Art 1-75 : Conchyliculture et environnement littoral, 1963-2012

Art 76-196: Économie des pêches, 1965-2012

Art 197-236 : Pisciculture et pêche continentale, 1986-2010

[973] *Répertoire détaillé https://ressources.histoire-environnement.org/Repertoire-d-archives-detaille-Administration-centrale-exploitation-des-terres*

[974] *Répertoire détaillé https://ressources.histoire-environnement.org/Repertoire-d-archives-detaille-aquaculture-et-economie-des-peches-1963-2012*

Art 237-270 :Suivi financier de la politique structurelle européenne, 1995-2009

Conditions d'accès : La consultation des documents s'effectue conformément au code du Patrimoine, art. 213-1 à 3

Nombre d'articles : 270

Métrage linéaire : 36 ml (119 Dimabs)

Lieu de conservation : Archives nationales

Versement 20160293[975]

Ministère : Écologie et développement durable

Direction : Pêche maritime aquaculture

Sous-direction : Ressources halieutiques

Sommaire

Art 1-314 : Politique de conservation et de gestion des ressources halieutiques, 1927-2012

Art 315-335: Pêche et environnement, 1972-2011

Art 336-413 : Contrôle des pêches maritimes, 1984-2012

Conditions d'accès : La consultation des documents s'effectue conformément au code du Patrimoine, art. 213-1 à 3

Nombre d'articles : 413

Métrage linéaire : 61 ml (185 Dimabs)

Lieu de conservation : Archives nationales

[975] *Répertoire détaillé https://ressources.histoire-environnement.org/Repertoire-d-archives-detaille-administration-centrale-Conservation-et-gestion*

Versement 20050310[976]

Ministère : Agriculture, pêche et la ruralité

Direction : Pêche maritime aquaculture

Sommaire

Dossiers de Jean-Marie Aurand, directeur des pêches maritimes et de l'aquaculture de juillet 1999 a janvier 2003.

Art. 1-2 : organisation de l'administration de la pêche, situation de la pêche. 1974-1995

Art. 3-20 : préparation et application de la loi d'orientation sur la pêche n°97-1051 du 18 novembre 1997 (mise en place d'un conseil supérieur d'orientation des politiques halieutique, aquacole et halio-alimentaire, application des quotas de pêche, droit du travail dans la filière "pêche", nouveau régime des infractions, des saisies et des amendes). 1992-1999

Art. 21-22 : gestion des crises conjoncturelles dans le domaine de la pêche. 1993-1995

Art. 23 : travaux de la commission de suivi des pêches.

1994-1997

Conditions d'accès : La consultation des documents s'effectue conformément au code du Patrimoine, art. 213-1 à 3

Métrage linéaire : 3 ml

Nombre d'articles : 23 (8 Dimabs)

Lieu de conservation : Archives nationales

[976] Répertoire détaillé https://ressources.histoire-environnement.org/Repertoire-d-archives-detaille-Administration-centrale-dossiers-du-directeur

Versement 19780064[977]

Ministère : Transports

Direction : Pêches maritimes

Sommaire

Art 1-143 (MAR 521-MAR 663) : contentieux et affaires diverses concernant des concessions d'établissements de pêche maritime ostréicoles, myticoles et autres, et demandes de concessions sans suite

. dossiers classés par quartier maritime du nord au sud du littoral

1939-1971

Conditions d'accès : La consultation des documents s'effectue conformément au code du Patrimoine, art. 213-1 à 3

Nombre d'articles : 143

Métrage linéaire : 14.30 ml

Lieu de conservation : Archives nationales

[977] *Répertoire détaillé https://ressources.histoire-environnement.org/Repertoire-d-archives-detaille-Administration-centrale-contentieux-et-affaires*

6.1.2 Muséum national d'histoire naturelle

Producteur du fonds ou collectionneur : Laboratoire des pêches coloniales ; Abel Jean Gruvel[978]

Date : 1868-1982

Histoire :

1912 : Création par le ministre des Colonies, dans le cadre de l'Ecole pratique des hautes études, d'un Laboratoire de Productions Coloniales d'Origine Animale, implanté au Muséum. Directeur : GRUVEL jusqu'en 1941

1920 : GRUVEL devient le premier titulaire de la chaire de Pêches et Productions Coloniales d'Origine Animale.

1942 : Théodore MONOD est nommé professeur au Muséum, titulaire de la chaire des Pêches et Productions Coloniales d'Origine Animale, en remplacement de GRUVEL. Directeur : MONOD jusqu'en 1975

1958 : L'intitulé de la chaire « Pêches et Productions Coloniales d'Origine Animale » est transformé en « Pêches Outre-Mer ».

23-24 mars 1973 : Avant d'abandonner la direction de son laboratoire, MONOD organise deux journées d'études consacrées aux « Eaux et pêches outre-mer, inventaire, écologie, utilisation ».

21 février 1974 : L'Assemblée des professeurs du Muséum décide de transformer la chaire des « Pêches Outre-Mer » en un laboratoire de « Dynamique des Populations Aquatiques ».

1er septembre 1975 : Jacques DAGET est nommé sur le poste laissé vacant par le départ de MONOD. Directeur : DAGET jusqu'en 1984 09 octobre

1975 : DAGET est accueilli à l'Assemblée des professeurs du Muséum et nommé sur le champ gérant de la chaire des « Reptiles et Poissons » en raison du départ à la retraite de son titulaire, Jean GUIBE (prédécesseur : Léon BERTIN).

....

Contexte

Le classement des archives de l'ancienne Chaire et Laboratoire des Pêches et Productions coloniales d'origine animale (« Pêches coloniales » puis « Pêches outre-mer ») du Muséum national d'histoire naturelle, est l'occasion de redécouvrir Abel Jean GRUVEL qui en fut l'instigateur et le directeur jusqu'à son décès en 1941

...

I.Carrière de GRUVEL

Gruvel est né au Fleix (Dordogne) en 1870. Enfant, sous l'influence d'un oncle ayant servi à Madagascar, il songe aux voyages lointains et nourrit un temps le projet de devenir médecin de la marine ou des colonies. A la Faculté de Médecine de Paris, influencé par

[978] *Répertoire détaillé https://ressources.histoire-environnement.org/Repertoire-d-archives-detaille-Laboratoire-des-peches-coloniales-puis-d-outre*

ses éminents professeurs, Henri De Lacaze-Duthiers, Yves Delage et Alfred Giard, il s'oriente vers la Zoologie

....

II.Travaux de GRUVEL

« De bonne heure, je me suis senti attiré vers les applications pratiques de la Science et plus spécialement de la zoologie… Mon œuvre coloniale tout entière forme un ensemble dont il est, en quelque sorte, impossible de séparer ce qui est de la science pure de ce qui n'en est que l'application, tellement tout se tient dans une œuvre semblable. Il en est de même pour les applications à l'agriculture, à l'industrie du froid… ». Jusqu'en 1905, GRUVEL se consacre à l'étude des Cirripèdes et à ses cours pratiques en zoologie agricole. En 1906, toutes ses recherches ont été condensées dans un important volume de 470 pages, avec 427 figures, « Monographie des Cirripèdes ou Thécostracés », couronné par l'Académie des Sciences (Prix Jérôme Ponti).

.....

III.Conclusions

Et GRUVEL de conclure dans ses « Titres et Travaux scientifiques » en 1930 : « C'est ainsi que sont étudiées, d'abord scientifiquement, puis techniquement, toutes les questions se rapportant aux faunes marine et fluviale de nos diverses Possessions lointaines, que les possibilités d'exploitation industrielles plus ou moins totales, en sont indiquées et que les espèces menacées de disparition sont protégées dans la plus large mesure possible ».

Modalités d'entrée dans la collection : Les archives des Pêches coloniales proviennent de 3 Versements successifs :

- Le plus important, transféré en 2007 par le Département Milieux et Peuplements Aquatiques (MPA), portait uniquement sur le laboratoire des Pêches et productions coloniales d'origine animale du professeur Gruvel

Le Département a également tranféré en 2007 d'autres archives portant sur une période postérieure à celle du professeur Gruvel mais s'inscrivant dans la continuité du Laboratoire qui changea de nom en 1958 pour devenir le Laboratoire des Pêches d'outre-mer avec pour directeur le professeur Théodore Monod

En 2011, un reliquat d'archives a été retrouvé à la Bibliothèque d'Ichtyologie du Muséum et adjoint au fonds prioncipal des Pêches coloniales.

Conditions d'utilisation : La reproduction et la publication sont soumises à conditions, consultables sur le site Internet des bibliothèques du Muséum : http://bibliotheques.mnhn.fr

Lieu de conservation: Muséum national d'histoire naturelle. Direction des bibliothèques et de la documentation

6.1.3 Côtes d'Armor

Versement 1628 W[979]

Direction départementale des territoires et de la mer des Côtes-d'Armor

Sommaire

1628 W 1-107: Réglementation des pêches et des activités maritimes, 1962-2008

Métrage linéaire : 10

Conditions d'accès : La consultation des documents s'effectue conformément au code du Patrimoine, art. 213-1

Lieu de conservation : Archives départementales des Côtes-d'Armor

---

Versement 1636 W[980]

Direction départementale des affaires maritimes des Côtes-d'Armor

Sommaire

Pêche maritime et aquaculture, 1949-2010

1636 W 1 : Bordereaux de demandes d'autorisation pour des Etablissements de pêche maritime [EPM] (1962-1971)

1636 W 2-25 : EPM Quartier Paimpol (1949-1983)

1636 W 26-40 : EPM quartier Saint-Brieuc et quartier Saint-Malo (1960-1983)

1636 W 41-48 : Cultures marines, conchyliculture et aquaculture (1961-2001)

1636 W 49-52 : Fichiers des concessionnaires et concessions de cultures marines de la baie de Saint-Brieuc (1956-1991)

1636 W 53-57 : Procès-verbaux de réunions des commissions des cultures marines (CCM) et commissions techniques d'évaluation (1984-2004)

1636 W 58-62 : Statistiques de la pêche à pied professionnelle (2003-2007)

1636 W 63-70 : Classement sanitaire des zones de production conchylicole, pollution et parasites (1976-2002)

[979] *Répertoire détaillé https://ressources.histoire-environnement.org/Repertoire-d-archives-detaille-DDTM-Cotes-d-Armor-Reglementation-de-la-peche-et*

[980] *Répertoire détaillé https://ressources.histoire-environnement.org/Repertoire-d-archives-detaille-DDAM-Cotes-d-Armor-Peche-maritime-et-aquaculture*

1636 W 71-72 : Mytiliculture en baie de Saint-Brieuc et zone de Bon Abri en baie d'Hillion et pêche aux ormeaux (1961-1996)

1636 W 73 : Lutte contre les goélands argentés et macreuses (1972-1997)

1636 W 74 : Contrats plan État/Région (1984-1987)

1636 W 75-82 : Extractions d'amendements marins et demandes de concessions minières (1980-2009)

1636 W 83-84 : Chasse marine (1950-1999)

1636 W 84-88 : Coquille Saint-Jacques, campagnes, plans de développement (1974-2005) ; crise de la pêche, mouvement social (1994)

1636 W 89-91 : Coopératives maritimes (1989-2009)

1636 W 92-93 : Permis de Mise en Exploitation, sorties de flotte (1989-2008)

1636 W 94 : Dossier indemnisations tempêtes (1978-1980)

1636 W 94-97 : Naufrages, découvertes d'épaves maritimes et d'engins de guerres (1972-2003)

1636 W 98-99 : Crédit Maritime Mutuel (1978-2008)

1636 W 100-104 : Comités locaux des pêches maritimes et élevages marins (1991-2010)

1636 W 105-117 : Comités nautiques locaux (1968-2007)

1636 W 118-127 : Conseils portuaires (1968-2008)

1636 W 128 : Aquaculture dans les estuaires du Jaudy et du Trieux (1991-1993)

1636 W 129-132 : Rapports de l'Institut français de recherche pour l'exploitation de la mer [IFREMER] (1987-2005)

1636 W 133-136 : Monographies, études et mémoires (1973-2008)

Métrage linéaire : 14

Conditions d'accès : La consultation des documents s'effectue conformément au code du Patrimoine, art. 213-1

Lieu de conservation : Archives départementales des Côtes-d'Armor

Versement 1857 W[981]

Direction départementale des territoires et de la mer des Côtes-d'Armor

Sommaire

Art. 1-4: Pilotage et coordination des missions de police de pêche,1988-2023

Art 5:: aide économique en faveur des cultures marines, 2008

Métrage linéaire: 0,3.

Conditions d'accès : La consultation des documents s'effectue conformément au code du Patrimoine, art. 213-1

Lieu de conservation : Archives départementales des Côtes-d'Armor

6.1.4 Charente-Maritime

Versement 2906 W[982]

Direction départementale de l'agriculture et de la forêt de Charente-Maritime

Sommaire

2906 W 1-14: Dossiers relatifs à la pêche, à la pisciculture, à l'aquaculture et la conchyliculture (1963-1999).

Métrage linéaire: 2

Conditions d'accès : La consultation des documents s'effectue conformément au code du Patrimoine, art. 213-1

Lieu de conservation : Archives départementales de la Charente-Maritime

[981] *Répertoire détaillé https://ressources.histoire-environnement.org/Repertoire-d-archives-detaille-DDTM-Cotes-d-Armor-peches-cultures-marines-1988*

[982] *Répertoire détaillé https://ressources.histoire-environnement.org/Repertoire-d-archives-detaille-DDAF-Charente-Maritime-peche-pisciculture*

Versement 1912 W[983]

Direction départementale des affaires maritimes de la Charente-Maritime

Sommaire

1912 W 1-22: Cadastre conchylicole de l'île de Ré (XIXe-XXe siècles) : 23 plans ; cadastre conchylicole de l'inscription maritime de La Rochelle (s. d.) : 22 plans. 1930-1986

Métrage linéaire: 16

Conditions d'accès : La consultation des documents s'effectue conformément au code du Patrimoine, art. 213-1

Lieu de conservation : Archives départementales de la Charente-Maritime

---

Versement 3749 W[984]

Direction départementale des affaires maritimes de la Charente-Maritime

Sommaire

3749 W 1-341: Administration du service, établissements de pêche, concessions marines, commissions, urbanisme, 1906-2006

Métrage linéaire: 37

Conditions d'accès : La consultation des documents s'effectue conformément au code du Patrimoine, art. 213-1

Lieu de conservation : Archives départementales de la Charente-Maritime

[983] *Répertoire détaillé https://ressources.histoire-environnement.org/Repertoire-d-archives-detaille-DDAM-Charente-Maritime-Cadastre-conchylicole-de*

[984] *Répertoire détaillé https://ressources.histoire-environnement.org/Repertoire-d-archives-detaille-DDAM-Charente-Maritime-peche-maritime*

Versement 4323 W

Direction départementale de l'équipement de la Charente-Maritime

Service maritime

Sommaire

4323 W 1-3: Etablissements de pêche maritime, création, implantation, contrôle (1935-1982).

Métrage linéaire: 0,12

Conditions d'accès : La consultation des documents s'effectue conformément au code du Patrimoine, art. 213-1

Lieu de conservation : Archives départementales de la Charente-Maritime

---

Versement 1911 W[985]

Direction départementale des affaires maritimes de la Charente-Maritime

Service des actions interministérielles de la mer et du littoral

Sommaire

1911 W 1-60: Procès-verbaux de police relatifs à la navigation (1980-1994),

à la pêche (1974-1994),

à la salubrité des coquillages (1987-1992),

à des infractions sur la réglementation sur la pêche commises par des navires étrangers (1971-1996),

dossiers d'affaires juridiques (1984-1997).

1971-1997

Métrage linéaire: 3,90

Conditions d'accès : La consultation des documents s'effectue conformément au code du Patrimoine, art. 213-1

Lieu de conservation : Archives départementales de la Charente-Maritime

[985] *Répertoire détaillé https://ressources.histoire-environnement.org/Repertoire-d-archives-detaille-DDAM-Charente-Maritime-Etablissements-de-peche*

Versement 4116 W[986]

Institut français de recherche pour l'exploitation de la mer

Sommaire

4116 W 1-388 : Station de L'Houmeau : administration de la station ; environnement ; ressources halieutiques : statistiques des pêches, campagnes en mer, stocks et technologies de pêche, programmes de recherche ; centre de recherche sur les écosystèmes littoraux anthropisés ; publications. 1926-2015

Métrage linéaire : 54

Conditions d'accès : La consultation des documents s'effectue conformément au code du Patrimoine, art. 213-1

Lieu de conservation : Archives départementales de la Charente-Maritime

---

Versement 1802 W[987]

Institut français de recherche pour l'exploitation de la mer

Sommaire

1802 W 1-211: Administration générale, rapports, études et colloques, contrôle sanitaire des établissements conchylicoles, mytilicoles et ostréicoles (1920-1993),

ateliers de mareyage, pêche maritime, analyse des eaux, pêcherie, projet du centre de thalassothérapie Apollo à Saint-Trojan-les-Bains, pêche à l'esturgeon et à la piballe (1961-1989)

1920-1993

Métrage linéaire: 37

Conditions d'accès : La consultation des documents s'effectue conformément au code du Patrimoine, art. 213-1

Lieu de conservation : Archives départementales de la Charente-Maritime

986 *Répertoire détaillé https://ressources.histoire-environnement.org/Repertoire-d-archives-detaille-IFREMER-Charente-Maritime-Station-de-L-Houmeau*

987 *Répertoire détaillé https://ressources.histoire-environnement.org/Repertoire-d-archives-detaille-IFREMER-Charente-Maritime-peche-maritime*

Versement 4187 W[988]

Institut français de recherche pour l'exploitation de la mer

Sommaire

4187 W 1-87: Cadastre des établissements de pêche, quartiers de Marennes et Rochefort: plans.

1908-[1953]

Métrage linéaire: 2

Conditions d'accès : La consultation des documents s'effectue conformément au code du Patrimoine, art. 213-1

Lieu de conservation : Archives départementales de la Charente-Maritime

---

Versement 1608 W[989]

Société d'économie mixte pour le développement de l'aquaculture charentaise (SEMDAC)

Sommaire

1608 W 1-244: Création et liquidation (1985-2000),

conseils d'administration (1986-1997),

réunions (1986-1997),

assemblées générales (1988-1997),

rapports d'activité (1987-1996),

comptabilité (1986-1997),

personnel (1986-1997),

salaires (1986-1997),

dossiers de subventions concernant des fermes aquacoles (1983-1997),

Centre régional d'expérimentation et d'application aquacole (1987-1993),

988 *Répertoire détaillé https://ressources.histoire-environnement.org/Repertoire-d-archives-detaille-IFREMER-Charente-Maritime-Cadastre-des-3826*

989 *Répertoire détaillé https://ressources.histoire-environnement.org/Repertoire-d-archives-detaille-Societe-d-economie-mixte-pour-le-developpement*

Association départementale pour l'aménagement des structures des exploitations agricoles (1990),

Section charentaise des producteurs de palourdes (1985),

ostréicultures (1974-1996),

mytiliculture (1991-1994),

vénériculture1982-1991),

algues (1988-1995)

1983-2000

Métrage linéaire: 3,90

Conditions d'accès : La consultation des documents s'effectue conformément au code du Patrimoine, art. 213-1

Lieu de conservation : Archives départementales de la Charente-Maritime

---

Versement 177 W[990]

Direction départementale de l'agriculture et de la forêt de Charente-Maritime

Circonscription de La Rochelle

Sommaire

177 W 1: Correspondances diverses adressées et en provenance de l'Ingénieur en chef du Génie rural sur la conchyliculture

1958-1959

Métrage linéaire: 0,05

Conditions d'accès : La consultation des documents s'effectue conformément au code du Patrimoine, art. 213-1

Lieu de conservation : Archives départementales de la Charente-Maritime

[990] *Répertoire détaillé https://ressources.histoire-environnement.org/Repertoire-d-archives-detaille-DDAF-Charente-Maritime-conchyliculture-1958-1959*

6.1.5 Finistère

Versement 1688W[991]

Direction départementale des affaires maritimes du Finistère

Pôle : Maritime du Guilvinec, station d'Audierne.

Sommaire

Art 1-42 : administration du quartier, événements de mer, statistiques, organisation de la pêche, centrale nucléaire de Plogoff , registres

Dates extrêmes : 1940-1992

Conditions d'accès : La consultation des documents s'effectue conformément au code du Patrimoine, art. 213-1 à 3

Métrage linéaire : 4.20 ml

Lieu de conservation : Archives départementales du Finistère

Versement 1715W[992]

Direction départementale des affaires maritimes du Finistère

Quartier : d'Audierne

Sommaire

Art 1-198 : gestion du service, gestion du littoral, gens de mer, pêche, monographies, statistiques, Campagnes de pêches, Affaires économiques , pêcheries, événements de mer, extractions

Conditions d'accès : La consultation des documents s'effectue conformément au code du Patrimoine, art. 213-1 à 3

Dates extrêmes : 1944-2002

Nombre d'articles : 198

[991] *Répertoire détaillé https://ressources.histoire-environnement.org/Repertoire-d-archives-detaille-DDAM-du-Finistere-Audierne-evenements-de-mer*

[992] Répertoire détaillé https://ressources.histoire-environnement.org/Repertoire-d-archives-detaille-DDAM-du-Finistere-gestion-du-quartier-d-Audierne

Métrage linéaire : 19.80

Lieu de conservation : Archives départementales du Finistère

Versement 1687W[993]

Direction départementale des affaires maritimes du Finistère

Pôle : maritime de Brest

Sommaire

Art 1-36 : Monographies, statistiques des pêches, campagnes coquillières rade de Brest, aménagement et préservation du littoral, manifestations nautiques

Conditions d'accès : La consultation des documents s'effectue conformément au code du Patrimoine, art. 213-1 à 3

Dates extrêmes : 1945-2004

Nombre d'articles : 36

Métrage linéaire : 3,60 ml

Lieu de conservation : Archives départementales du Finistère

Versement 1676W[994]

Direction départementale des affaires maritimes du Finistère

Quartier : de Brest

Sommaire

Art 1-4 : plan de relance des pêches, rade de Brest : vocation ostréicole, coquilles, reconstitution fond homardiers

Dates extrêmes : 1960-1970

[993] *Répertoire détaillé https://ressources.histoire-environnement.org/Repertoire-detaille-d-archives-DDAM-du-Finistere-peches-campagnes-coquillieres*

[994] *Répertoire détaillé https://ressources.histoire-environnement.org/Repertoire-d-archives-detaille-DDAM-du-Finistere-plan-de-relance-des-peches*

Conditions d'accès : La consultation des documents s'effectue conformément au code du Patrimoine, art. 213-1 à 3

Nombre d'articles : 4

Métrage linéaire : 0,40 ml

Lieu de conservation :Archives départementales du Finistère

Versement 1692W[995]

Direction départementale des affaires maritimes du Finistère

Pôle maritime de Brest

Sommaire

Art 1-74 : administration du quartier – statistiques et études – achats ventes navires – infraction et accidents de mer - pêche – ostréiculture – conchyliculture – hydrocarbures

Dates extrêmes : 1920-1997

Communicabilité : voir code du patrimoine

Métrage linéaire : 3.90

Lieu de conservation : Archives départementale du Finistère

Versement 1694W[996]

Direction départementale des affaires maritimes du Finistère

Pôle maritime : de Brest

Sommaire

Art 1-124 : vie du marin, administration des navires, statistiques monographies études, administration du quartier, hydrocarbures, infractions et surveillance, pilotage et remorquage, naufrages et sauvetages, pêche, cultures et extraction en rade, mortalité coquillages

[995] *Répertoire détaillé https://ressources.histoire-environnement.org/Repertoire-d-archives-detaille-DDAM-du-Finistere-infraction-et-accidents-de-mer*

[996] *Répertoire détaillé https://ressources.histoire-environnement.org/Repertoire-d-archives-detaille-DDAM-du-Finistere-hydrocarbures-infractions-et*

Dates extrêmes : 1910-2004

Conditions d'accès : La consultation des documents s'effectue conformément au code du Patrimoine, art. 213-1 à 3

Nombre d'articles : 124

Métrage linéaire : 12.40

Lieu de conservation : Archives départementales du Finistère

Versement 1967W[997]

Direction départementale des affaires maritimes du Finistère

Pôle maritime : de Morlaix

Sommaire

Art 1-55 : administration du quartier, naufrages et accidents de mer , commission nautique locale, coopératives maritimes, cultures marines, pêche

Conditions d'accès : La consultation des documents s'effectue conformément au code du Patrimoine, art. 213-1 à 3

Dates extrêmes : 1900-2003

Nombre d'articles : 55

Métrage linéaire : 5.50 ml

Lieu de conservation : Archives départementales du Finistère

[997] *Répertoire détaillé https://ressources.histoire-environnement.org/Repertoire-d-archives-detaille-DDAM-du-Finistere-naufrages-et-accidents-de-mer*

Versement 1402 W[998]

Direction départementale de l'équipent du Finistère

Sommaire

Pêche

1402 W 1: Statistiques, port d'Audierne, 1972-1985

Métrage linéaire: 0,1

Conditions d'accès : La consultation des documents s'effectue conformément au code du Patrimoine, art. 213-1

Lieu de conservation : Archives départementales du Finistère

Versement 1835 W[999]

Direction départementale des territoires et de la mer du Finistère

Sommaire

Pêche

1835 W 1-8: rapports, études, mémoires, thèses, 1985-2009

Métrage linéaire: 0,8

Conditions d'accès : La consultation des documents s'effectue conformément auee code du Patrimoine, art. 213-1

Lieu de conservation : Archives départementales du Finistère

[998] *Répertoire détaillé https://ressources.histoire-environnement.org/Repertoire-d-archives-detaille-DDE-Finistere-peche-1972-1985*

[999] *Répertoire détaillé https://ressources.histoire-environnement.org/Repertoire-d-archives-detaille-DDTM-Finistere-etudes-sur-la-peche-1972-1985*

Versement 1983 W[1000]

Conseil départemental du Finistère

Sommaire

1835 W 1-34: soutien de la pêche: marées noires, tempêtes .., 1991-2004

Métrage linéaire: 3,4

Conditions d'accès : La consultation des documents s'effectue conformément au code du Patrimoine, art. 213-1

Lieu de conservation : Archives départementales du Finistère

6.1.6 Morbihan

Versement 1446 W[1001]

Direction départementale des affaires maritimes du Morbihan

Quartier maritime de Lorient

Présentation du contenu

Ce versement du quartier maritime de Lorient s'articule en huit grandes parties :

- Administration générale : on y trouve essentiellement des registres de correspondance ;

- Gens de mer : cette partie regroupe la gestion administrative des marins relevant du régime de la marine marchande, leur formation, le régime disciplinaire et les dossiers du tribunal maritime commercial ;

- Navires et navigation : concerne l'immatriculation des navires rattachés au quartier, la sécurité de la navigation en mer ainsi que les dossiers des disparitions en mer, les naufrages et épaves ;

- Police des activités de pêche : s'y trouvent les autorisations de pêche et de cultures marines ;

- Cultures marines et environnement : présente les autorisations de pêche et de culture marines ;

- Encadrement économique des structures de pêche : cette partie regroupe toutes les aides européennes et nationales pour réduire ou moderniser la flotte ;

[1000] *Répertoire détaillé https://ressources.histoire-environnement.org/Repertoire-d-archives-detaille-Conseil-departemental-Finistere-soutien-de-la*

[1001] *Répertoire détaillé https://ressources.histoire-environnement.org/Repertoire-d-archives-detaille-DDAM-du-Morbihan-quartier-maritime-de-Lorient*

- Tutelle administrative du directeur des affaires maritimes ;

- Statistiques de pêche : présente les monographies publiées par type de pêche.

1919-2001

métrage linéaire: 46 ml

Conditions d'accès : La consultation des documents s'effectue conformément au code du Patrimoine, art. 213-1

Lieu de conservation : Archives départementales du Morbihan

Versement 1741 W[1002]

Direction départementale des affaires maritimes du Morbihan

Quartier maritime de Vannes

Présentation du contenu

Ce versement du quartier maritime de Vannes s'articule autour de cinq grandes parties :

- Administration générale : on y trouve essentiellement des rapports d'activité, des ordres de service, des registres de correspondance ;

- Gens de mer : regroupe la gestion administrative des marins relevant du régime de la marine marchande, leur distinction honorifique, leur formation, le régime disciplinaire ; et le service de santé ;

- Navire et navigation : concerne l'immatriculation des navires rattachés au quartier, la sécurité de la navigation en mer ainsi que les dossiers des disparitions en mer, les naufrages et épaves ;

- Pêche maritime : s'y trouvent les statistiques, la police de la pêche, la crise de la pêche et le suivi des organisations professionnelles ;

- Eau et biodiversité : regroupe la protection halieutique de la baie de Quiberon-Vilaine, le schéma d'aptitude et d'utilisation de la mer et le schéma de mise en valeur de la mer.

1905-2005

métrage linéaire: 19,40 ml

Conditions d'accès : La consultation des documents s'effectue conformément au code du Patrimoine, art. 213-1

Lieu de conservation : Archives départementales du Morbihan

[1002] *Répertoire détaillé https://ressources.histoire-environnement.org/Repertoire-d-archives-detaille-DDAM-du-Morbihan-quartier-maritime-de-Vannes*

Versement 101 W[1003]

Direction départementale des affaires maritimes du Morbihan

Présentation du contenu

Ce versement s'articule autour de cinq grandes parties :

- Administration générale : on y trouve essentiellement la correspondance et la comptabilité du quartier de Groix. À noter dans cette partie un recueil de chansons de marins dont quelques unes évoquent l'Île de Groix ;

- Gens de mer : regroupe la gestion administrative des marins, leur formation avec le fonctionnement des écoles maritimes et la gestion sociale en relation avec l'établissement national des invalides de la marine ;

- Navire et navigation : concerne l'immatriculation des navires rattachés au quartier, la sécurité de la navigation en mer ainsi que les dossiers des disparitions en mer, les naufrages et épaves ;

- Pêche maritime : s'y trouvent les statistiques, la police de la pêche, la crise de la pêche et le suivi des organisations professionnelles ;

- Cultures marines : cette petite partie rassemble quelques autorisations de concessions d'établissement de pêche notamment pendant la seconde guerre mondiale.

1927-1961

métrage linéaire: 11 ml

Conditions d'accès : La consultation des documents s'effectue conformément au code du Patrimoine, art. 213-1

Lieu de conservation : Archives départementales du Morbihan

[1003] *Répertoire détaillé https://ressources.histoire-environnement.org/Repertoire-d-archives-detaille-DDAM-du-Morbihan-peches-maritimes-et-cultures*

Versement 2078 W[1004]

Direction départementale des affaires maritimes du Morbihan

quartier maritime de Vannes

Présentation du contenu

Ce versement comporte des documents relatifs aux gens de mer à savoir notamment des rapports détaillés d'accident ou de maladie, des documents relatifs aux navires avec des registres d'immatriculation, d'armement et de désarmement et enfin quelques statistiques de pêche maritime.

1939-1995

métrage linéaire: 5,40 ml

Conditions d'accès : La consultation des documents s'effectue conformément au code du Patrimoine, art. 213-1

Lieu de conservation : Archives départementales du Morbihan

6.1.7 Pas-de-Calais

Versement 2836 W[1005]

Direction départementale des territoires et de la mer du Pas-de-Calais

Direction interdépartementale des affaires maritimes de Boulogne-sur-Mer

Sommaire

1 à 6 : Rapports annuels d'activité et statistiques du port de Boulogne-sur-Mer

7 à 11 : Organisation des escales des navires de guerre (français et étrangers)

12 à 28 : Autorisations de manifestation nautique

29 à 32 : Préparation des visites ministérielles et préfectorales

33 à 43 : Gestion de la filière aval des pêches maritimes

44 à 45 : Décoration du mérite maritime et de la Légion d'honneur

46 : Événements de mer

47 à 59 : Participation à diverses commissions et assemblées

[1004] *Répertoire détaillé https://ressources.histoire-environnement.org/Repertoire-d-archives-detaille-DDAM-du-Morbihan-quartier-maritime-de-Vannes-2636*

[1005] *Répertoire détaillé https://ressources.histoire-environnement.org/Repertoire-d-archives-detaille-DDTM-du-Pas-de-Calais-ports-peches-reserve*

60 : Domaine public maritime

61 à 69 : Pêche maritime et conchyliculture

70 : Traversée insolite de la Manche

71 : Port de Boulogne-sur-Mer

72 : Organisation du trafic en Manche

73-74 : Documentation générale

75 à 98 : Police des pêches et de la navigation (enquêtes et infractions)

%99 à 113 : Environnement, réserve naturelle

1948-1980

Métrage linéaire: 10, 40

Conditions d'accès : La consultation des documents s'effectue conformément au code du Patrimoine, art. 213-1

Lieu de conservation : Archives départementales du Pas-de-Calais

6.1.8 Vendée

Versement 2188 W[1006]

Direction départementale des territoires et de la mer de la Vendée

Délégation à la mer et au littoral

Sommaire

21888 W 1-97: Notes et ordres de service, 1994-2001. Droit au travail, 1989-2001. Coopératives maritimes, 1986-1997. Associations et comités de pêche, 1984-2000. Saint-Gilles-Croix-de-Vie : pontons, 1995-1997. Surveillance du littoral, 1990-1994. Coquillages, 1967-1986. Unité littorale des affaires maritimes (ULAM), 1994-1998. Marins : accidents du travail, retraites, décès, pensions, 1906-1987. Entreprises de pêche : redressements financiers, 1994. Procédures pénales, 1990-1995. Marine marchande : comptabilité, 1960-1970 ; livre des punitions, 1927-1987. Désarmement des bâtiments de commerce : registre, 1955-1957, 1960. Armement : registre, 10978-2002 ; visites de sécurité : registres, 1986-1997.

1906-2002

Métrage linéaire: 10

[1006] *Répertoire détaillé https://ressources.histoire-environnement.org/Repertoire-d-archives-detaille-DDTM-Vendee-peche-littoral-1906-2002*

Conditions d'accès : La consultation des documents s'effectue conformément au code du Patrimoine, art. 213-1

Lieu de conservation : Archives départementales de la Vendée

Versement 2186 W[1007]

Direction départementale des territoires et de la mer de la Vendée

Délégation à la mer et au littoral

Sommaire

2186 W 1-285: Contrôles administratifs, 1993-2000. Visites de mises en service des bateaux, 1956-1985. Navires exploités en Afrique sous pavillon français, 1973-1996. Plan Melik, 1991-1994. Statistiques, 1985-1995. Saisons estivales, 1988-1998. Histoire maritime, 1996-2002. Chantiers : plans approbation de la Commission nationale de sécurité de la navigation de plaisance (CNSNP), 1978-1989. Epaves, 1945-2002. Vendée Globe, 1992-2001. Manifestations nautiques, 1992-2001. Rénovation de la Direction départementale des affaires maritimes (DDAM), 1993. Logement de fonction, 1933-2001. Monographies sur la pêche, 1939-1990. Mareyeurs, pêcheurs, 1970-1997. Civelles, carrelets, crabes-nageurs, lançons, 1979-1999. La Faute-sur-Mer : concession de l'estuaire du Lay, 1998 ; aménagement du port, 1997-1999. Chalutage pélagique, 1985-1997. Campagnes sur le thon, 1990-2000. Associations et comités de pêche, 1981-1999. Programme d'orientation pluriannuel (POP), 1984-1994. Elections au Comité local des pêches maritimes (CLPM). Sorties de flotte, 1993-1997. L'Aiguillon-sur-Mer, 1955-1995. Coquillages, 1986-2001. commission des cultures marines aux Sables d'Olonne, 1993-2008. Ports, 1939-1992. - Jard-sur-Mer, réseau d'eaux fluviales, 1995 ; station d'épuration, 1998. Tempête, 1999. Erika, 1999.Contentieux Aqua Vendée, 1986-2001. Comptabilité, 1948-1981. Coopératives maritimes, 1990-1994.

1933-2008

Métrage linéaire: 28

Conditions d'accès : La consultation des documents s'effectue conformément au code du Patrimoine, art. 213-1

Lieu de conservation : Archives départementales de la Vendée

Versement 2410 W[1008]

[1007] *Répertoire détaillé https://ressources.histoire-environnement.org/Repertoire-d-archives-detaille-DDTM-Vendee-navigation-de-plaisance-peche-1933*

Direction départementale des territoires et de la mer de la Vendée

Délégation à la mer et au littoral

Sommaire

2410 W 1-3: Aquaculture, mareyage, producteurs et coopératives, 1992-2003

Métrage linéaire: 0,30

Conditions d'accès : La consultation des documents s'effectue conformément au code du Patrimoine, art. 213-1

Lieu de conservation : Archives départementales de la Vendée

Versement 2560 W[1009]

Direction départementale des territoires et de la mer de la Vendée

Délégation à la mer et au littoral

Sommaire

2560 W 1-27: Quartier maritime de Noirmoutier. - Aides européennes (flotte de pêche, investissements à terre, construction ou acquisitions de navires) : dossiers individuels. Permis de mise en exploitation. Comité interprofessionnel de la conchyliculture, 1982-2000. Enregistrement des procès-verbaux, 1965-2004. Courrier, 1979-2002. Infractions, 1987-2007. Réglementation. Restructuration de l'hôpital local de Noirmoutier, 1985-1993. Centre de marée de Noirmoutier, 1985-1999. Organisation de producteurs des pêcheurs artisans de l'Ile de Noirmoutier (OPPAN), 1946-2003.

1946-2007

Métrage linéaire: 3,50

Conditions d'accès : La consultation des documents s'effectue conformément au code du Patrimoine, art. 213-1

Lieu de conservation : Archives départementales de la Vendée

6.1.9 Guadeloupe

[1008] *Répertoire détaillé https://ressources.histoire-environnement.org/Repertoire-d-archives-detaille-DDTM-Vendee-Aquaculture-mareyage-producteurs-et*

[1009] *Répertoire détaillé https://ressources.histoire-environnement.org/Repertoire-d-archives-detaille-DDTM-Vendee-peche-littoral-1906-2002*

Versement 1113 W[1010]

Direction départementale des affaires maritimes de la Guadeloupe

Sommaire

Art 1-xx: aquaculture, catastrophes naturelles, 1979-1987

Métrage linéaire: x

Conditions d'accès : La consultation des documents s'effectue conformément au code du Patrimoine, art. 213-1

Lieu de conservation : Archives départementales de la Guadeloupe

6.1.10 Réunion

Versement 1041 W [1011]

Préfecture de la Réunion ; secrétariat général aux affaires économiques (SGAE) ; service du développement et de la production ; bureau de l'industrie et de l'artisanat.

Sommaire
Art 1-88 : Pêche et conchyliculture, **industrie, zone industrielle**, transports terrestres et maritimes, commerce de gros et de détail. - 1966-1975

Métrage linéaire 8,8 ml.
Communicabilité : librement communicable
Lieu de conservation : Archives départementales de la Réunion

[1010] *Répertoire détaillé https://ressources.histoire-environnement.org/Repertoire-d-archives-detaille-DDAM-de-la-Guadeloupe-aquaculture-catastrophes*
[1011] *Répertoire détaillé https://ressources.histoire-environnement.org/Repertoire-d-archives-detaille-La-Reunion-Peche-conchyliculture-1966-1975*

Versement 417 W[1012]

Préfecture de la Réunion.

Sommaire
Art 1-24 - Pêche maritime, conserveries de poissons, lagon et port de Saint-Pierre, pêche au thon, aquaculture, ISTPM, crevettes, langoustes, armements malgaches, coopération régionale dans le domaine de la pêche.. – 1966-1974

Métrage linéaire : 1,9 ml
Communicabilité : librement communicable
Lieu de conservation : Archives départementales de la Réunion

6.2 Cultures marines

6.2.1 Administration centrale

Répertoire 20090211[1013]

Ministère : agriculture et pêche
Direction : pêches maritimes et aquaculture
Sous-direction : aquaculture
Bureau : conchyliculture

Sommaire
Réglementation relative à la Qualité de l'eau. 1935-1991
Art 1 Conventions internationales de protection des eaux. [1970]-1991
Art 2-3 Réglementation nationale. 1975-1991
Art 3 (suite) Instauration de périmètres de protection autour des zones conchylicoles. 1935-1984
Réglementation et contrôle sanitaires des coquillages. 1962-1994
Art 4 Réglementation sanitaire. 1977-1991
Art 4 (suite)-5 Réforme du contrôle sanitaire et technique des coquillages. 1984-1990
Art 5 (suite)-6 Régime des importations de coquillages. 1962-1994
Art 7 Régime des exportations de coquillages. 1970-1993
Protection du littoral et des milieux aquatiques. 1968-2004
Art 7 (suite)-10 Réglementation relative à l'urbanisme et l'aménagement du littoral. 1974-1994
Art 10 (suite)-18 Agrément des contrats de rivière et contrats de baie. 1990-2004
Art 18 (suite)-19 Concessions de cultures marines sur le domaine public maritime. 1968-

[1012] *Répertoire détaillé https://ressources.histoire-environnement.org/Repertoire-d-archives-detaille-Prefecture-de-La-Reunion-peche-maritime-1966*
[1013] *Répertoire détaillé https://ressources.histoire-environnement.org/Repertoire-d-archives-detaille-Reglementation-relative-a-la-qualite-des-eaux*

1995
Art 19 (suite) Délimitation du périmètre de rivage. 1973-1979
Gestion des crises sanitaires et environnementales. 1976-1994
Art 19 (suite)-20 Eaux résiduaires dans les zones de cultures conchylicoles. 1977-1987
Art 20 (suite)-21 Parasitose de Bonamia ostreae sur les huîtres plates élevées en Bretagne. 1981-1988
Art 22-23 Pollution de l'estuaire de la Seine. 1976-1994
Aides au développement des cultures marines. 1966-2003
Art 23 (suite)-28 Culture des coquillages. 1966-2003
Art 28 (suite) Culture des algues. 1989-1991
Organisation économique et professionnelle de la conchyliculture. 1921-1990
Art 29 Réglementation de la vente des coquillages. 1921-1989
Art 30 Organisation de la profession conchylicole. 1973-1990

Communicabilité : libre sauf 20090211/1, 4 : 25 ans ; 20090211/5-6, 18-19, 23, 28 : 75 ans
Métrage linéaire : 3 ml
Nombre d'articles : 30
Support : plan,photo tirage couleur
Lieu de conservation : Archives nationales

Versement 20090211[1014]

Ministère : Agriculture et pêche

Direction : pêches maritimes et aquaculture

Sous-direction : Aquaculture

Sommaire

Réglementation relative à la Qualité de l'eau. 1935-1991

Art 1 Conventions internationales de protection des eaux. [1970]-1991

Art 2-3 Réglementation nationale. 1975-1991

Art 3 (suite) Instauration de périmètres de protection autour des zones conchylicoles. 1935-1984

Réglementation et contrôle sanitaires des coquillages. 1962-1994

Art 4 Réglementation sanitaire. 1977-1991

Art 4 (suite)-5 Réforme du contrôle sanitaire et technique des coquillages. 1984-1990

Art 5 (suite)-6 Régime des importations de coquillages. 1962-1994

[1014] *Répertoire détaillé http://www.archives.developpement-durable.gouv.fr/repertoire-d-archives-detaille-administration-a37844.html*

Art 7 Régime des exportations de coquillages. 1970-1993

Protection du littoral et des milieux aquatiques. 1968-2004

Art 7 (suite)-10 Réglementation relative à l'urbanisme et l'aménagement du littoral. 1974-1994

Art 10 (suite)-18 Agrément des contrats de rivière et contrats de baie. 1990-2004

Art 18 (suite)-19 Concessions de cultures marines sur le domaine public maritime. 1968-1995

Art 19 (suite) Délimitation du périmètre de rivage. 1973-1979

Gestion des crises sanitaires et environnementales. 1976-1994

Art 19 (suite)-20 Eaux résiduaires dans les zones de cultures conchylicoles. 1977-1987

Art 20 (suite)-21 Parasitose de Bonamia ostreae sur les huîtres plates élevées en Bretagne. 1981-1988

Art 22-23 Pollution de l'estuaire de la Seine. 1976-1994

Aides au développement des cultures marines. 1966-2003

Art 23 (suite)-28 Culture des coquillages. 1966-2003

Art 28 (suite) Culture des algues. 1989-1991

Organisation économique et professionnelle de la conchyliculture. 1921-1990

Art 29 Réglementation de la vente des coquillages. 1921-1989

Art 30 Organisation de la profession conchylicole. 1973-1990

Conditions d'accès : La consultation des documents s'effectue conformément au code du Patrimoine, art. 213-1 à 3

Métrage linéaire : 3 ml

Nombre d'articles : 30

Support : plan,photo tirage couleur

Lieu de conservation : Archives nationales

Versement 20120361[1015]

Ministère : Équipement, transports et mer

Direction : Pêche maritime et cultures marines

Sommaire

Art 1-50 : Développement des cultures marines, 1969-1997

Conditions d'accès : La consultation des documents s'effectue conformément au code du Patrimoine, art. 213-1 à 3

Métrage linéaire : 5 ml

Nombre d'articles : 50 (15 dimabs)

Lieu de conservation : Archives nationales

Versement 19920161[1016]

Ministère : Équipement, transports et mer

Direction : Pêche maritime et cultures marines

Sous-direction : Cultures marines

Sommaire

Art 1-6 : concessions conchylicoles : répertoires, interventions, réglementation, 1899-1982

Art 7-14 : études et rapports sur l'ostréiculture et l'aménagement du littoral, 1923-1980

Art 15-16 : projets d'établissements en zone insalubre, sinistres, 1940-1979

Conditions d'accès : La consultation des documents s'effectue conformément au code du Patrimoine, art. 213-1 à 3

Nombre d'articles : 16

Métrage linéaire : 2 (5 dimabs)

Lieu de conservation : Archives nationales

[1015] *Répertoire détaillé http://www.archives.developpement-durable.gouv.fr/repertoire-detaille-administration-centrale-a37845.html*

[1016] *Répertoire détaillé http://www.archives.developpement-durable.gouv.fr/repertoire-d-archives-detaille-administration-a16200.html*

Versement 19850395[1017]

Ministère : Marine marchande

Direction : Pêche maritime et cultures marines

Sous-direction : Cultures marines

Sommaire

Art 1-3 (MAR 9613-MAR 9615) : généralités sur le FIDAR (Fonds d'investissement pour le développement et l'aménagement rural), et programme des tranches d'aide à l'aquaculture

1980-1982

Conditions d'accès : La consultation des documents s'effectue conformément au code du Patrimoine, art. 213-1 à 3

Nombre d'articles : 3

Métrage linéaire : 0.30 ml

Lieu de conservation : Archives nationales

Versement 19830283[1018]

Ministère : Marine marchande

Direction : Pêche maritime et cultures marines

Sous-direction : Cultures marines

Sommaire

Art 1-10 (MAR 7537-MAR 7546) : conchyliculture, études, procès verbaux de sections régionales, établissements des pêches maritimes

1924-1981

Art 11-27 (MAR 7547-MAR 7563) : salubrité des coquillages, maladies, calamités, pollution

1937-1980

Art 28-35 (MAR 7564-MAR 7571) : pollution

[1017] Répertoire détaillé http://www.archives.developpement-durable.gouv.fr/repertoire-d-archives-detaille-administration-a37841.html

[1018] *Répertoire détaillé http://www.archives.developpement-durable.gouv.fr/repertoire-d-archives-detaille-administration-a37839.html*

. Mission interministérielle déléguée de l'eau (MIDE),

. Comité interministériel d'action pour la nature et l'environnement (CIANE)

1962-1980

Art 36-47 (MAR 7572-MAR 7583) : salubrité des coquillages

. contrôle par l'Institut scientifique et technique des pêches maritimes (ISTPM), mortalité des coquillages

1924-1976

Art 48-57 (MAR 7584-MAR 7593) : prix des huîtres, taxes, aides à la conchyliculture

1926-1977

Art 58-67 (MAR 7594-7603) : importations, immersions de coquillages

1932-1978

Art 68-109 (MAR 7604-7645) : aquaculture, grands travaux, chasse sur le domaine public maritime

1950-1978

Art 110-139 (MAR 7646-MAR 7675) : cadastre des établissements publics maritimes

1908-1977

Conditions d'accès : La consultation des documents s'effectue conformément au code du Patrimoine, art. 213-1 à 3

Nombre d'articles : 139

Métrage linéaire : 13.90 ml

Lieu de conservation : Archives nationales

Versement : 20110381[1019]

Ministère : Mer
Etablissement : Institut français de recherche pour l'exploitation de la mer

Sommaire
Archives du contrôle sanitaire des établissements et des coquillages
Art 1-3 : Contrats du Centre national pour l'exploitation des océan (CONEXO), 1961-1966
Art 4 : Conseils d'administration du Centre National pour l'Exploitation des Océans (CNEXO), 1967-1969
Art 5-23 : Contrats du CNEXO, 1967-1983
Art 24-29 : Rapports du CNEXO, 1970-1984

[1019] *Répertoire détaillé http://www.archives.developpement-durable.gouv.fr/repertoire-d-archives-detaille-ifremer-controle-a48737.html*

Art 30-33 : Archives de Philippe Le Lourd et Olivier Le Faucheux, 1970-1984
Art 34-35 : Archives de G. P. Allen et Jean-Louis Mauvais, 1976-1984
Art 36-38 : Archives de Marc Kempf, 1977-1986
Art 39 : Archives de Jean-Claude Sibuet, 1973-179
Art 40-43 : Archives du Professeur Lucien Laubier, 1962-1985
Art 44-49 : Archives de Jean Boucher, 1966-1984

Nombre d'articles : 49
Métrage linéaire : 16 ml
Conditions d'accès : en application des dispositions de l'article L. 213-2 du Code du Patrimoine.
Lieu de conservation : Archives nationales

Versement 20170529[1020]

Institut français de recherche pour l'exploitation de la mer

Sommaire

Art 1-27 : Administration -50 : générale, 1978-2004

Art 28-50 : Coopération internationale, 1979-2004

Art 51 : Collaboration internationale : World aquaculture society (WAS), European aquaculture society (EAS) et AQUA 2000, 1994-2002

Art 52-62 : Projets européens, 1990-2003

Art 63-65 : Projets nationaux, 1991-2004

Art 66-144 : Stations aquacoles, 1978-2005

Art 145-155 : Projets régionaux, 1983-2004

Art 156-159 : Réseaux et outils scientifiques, 1991-2004

Art 160-179 : Collaboration scientifique, 1976-2004

Art 180-193 : Activités et études scientifiques spécifiques sur l'aquaculture, 1978-2003

Art 194-201 : Rapports d'activités, 1989-2004

Art 202-207 : Rapports scientifiques et techniques, 1989-2003

Art 208-209 : Rapports et comptes-rendus de missions, 1989-1995

Conditions d'accès : La consultation des documents s'effectue conformément au code du Patrimoine, art. 213-1 à 3

Dates extrêmes : 1976-2005

[1020] *Répertoire détaillé http://www.archives.developpement-durable.gouv.fr/repertoire-d-archives-detaille-ifremer-fonds-du-a48369.html*

Nombre d'articles : 209

Métrage linéaire : 34 ml

Lieu de conservation : Archives nationales

Versement : 20170295[1021]

Ministère : Mer
Etablissement : Institut français de recherche pour l'exploitation de la mer

Sommaire
Archives du Centre national pour l'exploitation des océans (CNEXO) et de L'Institut français de recherche pour l'exploitation de la mer (IFREMER) : Dossiers de chercheurs, conseils d'administration et conseils scientifiques
Art 1-15 : Rapports du CNEXO, 1972-1983
Art 16-93 : Rapports de l'IFREMER, 1984-2014
Art 94-114 : Archives de personnalités d'IFREMER, 1973-2005

Nombre d'articles : 114
Métrage linéaire : 34 ml
Conditions d'accès : en application des dispositions de l'article L. 213-2 du Code du Patrimoine.
Lieu de conservation : Archives nationales

[1021] *Répertoire détaillé http://www.archives.developpement-durable.gouv.fr/repertoire-d-archives-detaille-cnexo-ifremer-1959-a48736.html*

6.2.2 Finistère

Versement 1675W[1022]

Direction départementale des affaires maritimes du Finistère

Quartier de Brest

Sommaire

Art 1-6 : conchyliculture en rade de Brest

Conditions d'accès : La consultation des documents s'effectue conformément au code du Patrimoine, art. 213-1 à 3

Dates extrêmes : 1952-1971

Nombre d'articles : 6

Métrage linéaire : 0.60 ml

Lieu de conservation :Archives départementales du Finistère

Versement 1677W[1023]

Direction départementale des affaires maritimes du Finistère

Pôle Maritime de Brest

Sommaire

Art 1-4 : comité interprofessionnel des algues marines section goémon

Conditions d'accès : La consultation des documents s'effectue conformément au code du Patrimoine, art. 213-1 à 3

Dates extrêmes : 1943-1974

Nombre d'articles : 4

[1022] *Répertoire détaillé http://www.archives.developpement-durable.gouv.fr/repertoire-d-archives-detaille-ddam-du-finistere-a37834.html*

[1023] Répertoire détaillé http://www.archives.developpement-durable.gouv.fr/repertoire-d-archives-detaille-ddam-du-finistere-a37835.html

Métrage linéaire : 0,40 ml

Lieu de conservation : Archives départementales du Finistère

Versement 1671W[1024]

Direction départementale des affaires maritimes du Finistère

Quartier de Brest

Sommaire

Art 1-61 : cultures marines

Conditions d'accès : La consultation des documents s'effectue conformément au code du Patrimoine, art. 213-1 à 3

Dates extrêmes : 1941-1979

Nombre d'articles : 61

Métrage linéaire : 3,10

Lieu de conservation : Archives départementales du Finistère

6.2.3 Ille-et-Vilaine

Versement 2353 W[1025]

Direction régionale des affaires maritimes Bretagne

Comité régional des pêches maritimes et des élevages marins (CRPMEM)/Comité interministériel de restructuration pour la pêche artisanale (CIRPA)

Sommaire

2353 W 1 - 324: Gestion des mesures d'encadrement communautaires et nationales, réglementation et environnement

1934-2004

[1024] *Répertoire détaillé http://www.archives.developpement-durable.gouv.fr/repertoire-d-archives-detaille-ddam-du-finistere-a29773.html*

[1025] *Répertoire détaillé https://ressources.histoire-environnement.org/Repertoire-d-archives-detaille-DRAM-Bretagne-peches-maritimes-cultures-marines*

Métrage linéaire: 33, 6

Conditions d'accès : La consultation des documents s'effectue conformément au code du Patrimoine, art. 213-1

Lieu de conservation : Archives départementales d'Ille-et-Vilaine

---

Versement 3056 W[1026]

Institut français de recherche pour l'exploitation de la mer

Sommaire

3056 W 1 - 128: Exploitation des cultures marines, suivi et contrôle.

1924-2014

Métrage linéaire: 9,4

Conditions d'accès : La consultation des documents s'effectue conformément au code du Patrimoine, art. 213-1

Lieu de conservation : Archives départementales d'Ille-et-Vilaine

6.2.4 Morbihan

Versement 1742 W[1027]

Direction départementale des affaires maritimes du Morbihan

quartier maritime de Vannes

Présentation du contenu

Ce versement comporte des documents relatifs aux concessions de cultures marine

1940-2006

métrage linéaire: 16 ml

[1026] *Répertoire détaillé https://ressources.histoire-environnement.org/Repertoire-d-archives-detaille-IFREMER-Exploitation-des-cultures-marines-suivi*

[1027] *Répertoire détaillé https://ressources.histoire-environnement.org/Repertoire-d-archives-detaille-DDAM-du-Morbihan-quartier-maritime-de-Vannes-2632*

Conditions d'accès : La consultation des documents s'effectue conformément au code du Patrimoine, art. 213-1

Lieu de conservation : Archives départementales du Morbihan

Versement 1923 W[1028]

Direction départementale des affaires maritimes du Morbihan

quartier maritime d'Auray

Présentation du contenu

Ce versement s'articule autour de trois parties

- la pêche maritime : on y trouve notamment les statistiques et les autorisations de pêche ;

- les cultures marines : elles regroupent les concessions, les documents sur l'exploitation des différentes cultures, le contrôle de la salubrité et les statistiques conchylicoles ;

- l'environnement lié au littoral, cette partie concerne la pollution du milieu, les calamités agricoles et ostréicoles et la protection des espèces.

1937-2009

métrage linéaire: 30 ml

Conditions d'accès : La consultation des documents s'effectue conformément au code du Patrimoine, art. 213-1

Lieu de conservation : Archives départementales du Morbihan

Versement 2051 W[1029]

Direction départementale des affaires maritimes du Morbihan

quartier maritime d'Auray

Présentation du contenu

Ce versement comporte notamment des registres d'armement et de désarmement des navires et des matricules d'établissement de pêche

[1028] *Répertoire détaillé https://ressources.histoire-environnement.org/Repertoire-d-archives-detaille-concessions-conchylicoles-repertoires*

[1029] *Répertoire détaillé https://ressources.histoire-environnement.org/Repertoire-d-archives-detaille-DDAM-du-Morbihan-quartier-maritime-d-Auray-2634*

1923-1980

métrage linéaire: 2,20 ml

Conditions d'accès : La consultation des documents s'effectue conformément au code du Patrimoine, art. 213-1

Lieu de conservation : Archives départementales du Morbihan

Versement 2059 W[1030]

Direction départementale des affaires maritimes du Morbihan

quartier maritime d'Auray

Présentation du contenu

Ce versement comporte des plans publics du cadastre conchylicole

1930-1980

métrage linéaire: 5,20 ml

Conditions d'accès : La consultation des documents s'effectue conformément au code du Patrimoine, art. 213-1

Lieu de conservation : Archives départementales du Morbihan

[1030] *Répertoire détaillé https://ressources.histoire-environnement.org/Repertoire-d-archives-detaille-DDAM-du-Morbihan-quartier-maritime-d-Auray-2635*

Versement 1416 W[1031]

Institut français de recherche pour l'exploitation de la mer

Morbihan

Présentation du contenu

Ce versement comporte des documents concernant le casier sanitaire des établissements d'expédition conchylicole, ostréicole et mytilicole

1955-1997

métrage linéaire: 3 ml

Conditions d'accès : La consultation des documents s'effectue conformément au code du Patrimoine, art. 213-1

Lieu de conservation : Archives départementales du Morbihan

6.3 Agriculture, territoires

6.3.1 Administration centrale

Versement F/10/1-F/10/7156[1032]

Ministère : **Agriculture**

Sommaire

Lutte contre les nuisibles

F/10/2177/F10/2179 : Lutte contre le doryphore (1808-1938)

F/10/5390-F/10/5426 : produits nécessaires à l'agriculture : engrais, produits anti-parasitaires et anti-cryptogamiques (1916-1954)

Métrage linéaire : 100

Communicabilité : librement communicable

Lieu de conservation : **Archives nationales**

[1031] *Répertoire détaillé https://ressources.histoire-environnement.org/Repertoire-d-archives-detaille-IFREMER-Morbihan-coquillages-1955-1997*

[1032] *Répertoire détaillé https://ressources.histoire-environnement.org/Repertoire-d-archives-detaille-administration-centrale-lutte-contre-les*

Versement 19870391[1033]

Ministère: Agriculture

Service Protection des espèces végétales

Sommaire

Contrôle sanitaire, 1946-1984.

Art 1-10 : Réglementation de la communauté européenne : Harmonisation des législations et élaboration des directives communautaires : Rapports, notes, correspondance, dossiers de groupes de travail, 1948-1980.

Art 11-23 : Relations avec les organisations internationales.

Art 11-19 : Organisation européenne et méditerranéenne de protection phytosanitaire (OEPP) : Organisation et fonctionnement, procès-verbaux et documents des différentes sessions, enquêtes et rapports d'activité, 1950-1981.

Art 20-22 : commission interafricaine phytosanitaire : Publications, rapports d'activité, comptes rendus de réunions, 1957-1965.

Art 23 : FAO : Participation à la conférence de Rome, 1977.

Art 24-47 : Contrôle phytosanitaire des exportations et des importations. Application de la réglementation, statistiques : Dossiers généraux et par pays, 1946-1982.

Art 48-57 : Mesures de protection des produits végétaux en France : Denrées stockées, céréales et lutte contre le Skarka : Études, expérimentation, enquêtes, dépistage, 1949-1984.

Art 58-59 : Fonctionnement du service : Notes de service, réunions, 1973-1981.

Art 60-65 : Ouverture des bureaux de douane au contrôle phytosanitaire, 1947-1983.

Métrage linéaire: 7

Conditions d'accès : La consultation des documents s'effectue conformément au code du Patrimoine, art. 213-1

Lieu de conservation : Archives nationales

[1033] *Répertoire détaillé https://ressources.histoire-environnement.org/Repertoire-d-archives-detaille-ministere-agriculture-protection-des-vegetaux*

Cotes

20144652/1-20144652/43[1034]

Date

1962-2009

Nom du producteur

Ministère de l'Agriculture / Mission DOM-TOM (FRAN_NP_007922) - Ministère de l'Agriculture / Direction des politiques économique et internationale puis Direction des politiques agricole, agroalimentaire et des territoires / Mission de liaison et de coordination pour l'outre-mer (FRAN_NP_008373)

Importance matérielle et support

2,7 mètres linéaires (43 articles, 8 dimab)

Localisation physique

Pierrefitte-sur-Seine, Archives nationales

Conditions d'accès

Librement communicable selon les articles L.213-1 à L.213-7 du Code du patrimoine à l'exception des articles 20144652/34 et20144652/35 qui ont un délai de communicabilité de 25 ans et des articles 20144652/8, 20144652/11 à 20144652/13, 20144652/16 et 20144652/40 qui ont un délai de communicabilité de 50 ans.

Présentation du contenu

20144652/1-20144652/30

1962-1997, 2006-2008

Organisation commune du marché de la banane (OCMB).

20144652/31-20144652/42

2003-2009

Plan d'action contre le chlordécone.

20144652/43

2006-2009

Plan « banane durable ».

[1034] *Répertoire détaillé https://ressources.histoire-environnement.org/Repertoire-d-archives-detaille-ministere-de-l-agriculture-la-production-et-le*

Versement 19880333[1035]

Ministère : Agriculture
Direction : Aménagement

Sommaire
Art 1-9 : le génie rural : historique, généralités, 1848-1967
Art 10-160 : carrière de Jean Roche, directeur, 1930-1978
Art 161-204 : autres activités de Jean Roche, 1940-1977

Nombre d'articles : 204
Métrage linéaire : 68 ml
Communicabilité : libre
Lieu de conservation : Archives nationales

Cotes

20100531/1-20100531/56[1036]

Date

1990-2008

Nom du producteur

Office de développement de l'économie agricole d'outre-mer - Mission de liaison et de coordination pour l'outre-mer (ministère de l'Agriculture)

Importance matérielle et support

5,4 m.l. (56 articles, 18 dimabs)

Localisation physique

Pierrefitte-sur-Seine, Archives nationales

Conditions d'accès

Librement communicable, à l'exception de l'article 20100531/46 qui contient des rapports de la Cour des comptes (délai de communicabilité de 25 ans).

Présentation du contenu

Fonctionnement et activités de l'Office de développement de l'économie agricole d'outre-mer (ODEADOM)

[1035] *Répertoire détaillé http://www.archives.developpement-durable.gouv.fr/repertoire-d-archives-detaille-amenagement-rural-a48705.html*
[1036] *Répertoire détaillé https://ressources.histoire-environnement.org/Repertoire-d-archives-detaille-ministere-de-l-agriculture-developpement-de-l*

Versement : 19830507[1037]

Ministère : Agriculture
Direction : Forêts

Sommaire
Aménagement du territoire, protection de la nature, 1960-1982
Art 1-39. Affaires interministérielles : Comité interministériel pour l'aménagement de la nature et de l'environnement (CIAME), 1971-1978 ; Mission interministérielle d'aménagement de la côte Aquitaine (MIACA), 1967-1978 ; Mission interministérielle pour l'aménagement touristique du littoral du Languedoc-Roussillon (MIATLLR), 1965-1979 ; Mission interministérielle pour l'aménagement du plateau de Valbonne, 1974-1981 ; Conservatoire de l'espace littoral et des rivages lacustres (CLRL), 1980-1982 ; comité technique interministériel des Unités Touristiques Nouvelles en montagne (UTN), 1977-1979 ; préparation du 7ème plan, 1975-1978 ; préparation du 8ème plan, 1979-1980 ; protection de la nature, 1970-1981 ; urbanisme, 1966-1982 ; sites, 1973-1981 ; environnement, paysage, qualité de la vie, 1974-1977 ; aménagement du territoire, 1978-1980 ; Défense Nationale, 1970-1979 ; tourisme, 1967-1970 ; mines et carrières, 1974-1981 ; infrastructures, 1965-1980 ;

Art 40-53 : Espaces verts forestiers : Dossiers par régions, 1967-1981

Nombre d'articles : 53
Métrage linéaire : 5 ml
Communicabilité : libre
Lieu de conservation : Archives nationales

Versement 20180129[1038]

Ministère : Agriculture
Direction : Aménagement

Sommaire
Art 1-8 : Instances de concertation, 1980-1994
Art 9-12 : Subventions financières, 2002-2006
Art 13-60 : Aménagement du territoire, 1987-2007
Art 61-99 : Développement rural, 1976-2008
Art 100-108 : Développement régional, 1980-1993
Art 109-130 : Disponibilité des ressources en eau, 1972-2004

[1037] *Répertoire détaillé http://www.archives.developpement-durable.gouv.fr/repertoire-d-archives-detaille-admnistration-a48732.html*
[1038] *Répertoire détaillé http://www.archives.developpement-durable.gouv.fr/repertoire-d-archives-detaille-administration-a48723.html*

Art 131-134 : Assistance architecturale paysagère, 1977-1984
Art 135-143 : Informatique en agriculture, 1981-1994
Art 144-148 : Contentieux, 1978-2003
Art 149-153 : Études, 1974-1990

Nombre d'articles : 153
Métrage linéaire : 16 ml

Conditions d'accès : librement communicable, à l'exception des articles 20180129/3-20180129/4, 20180129/59, 20180129/68, 20180129/86, 20180129/106, 20180129/110-20180129/111, 20180129/118 et 20180129/149-20180129/153 soumis à un délai de 25 ans à compter du document le plus récent dans le dossier ; de l'article 20180129/119 soumis à un délai de 50 ans à compter du document le plus récent dans le dossier et des articles 20180129/144-20180129/148 qui sont soumis à un délai de 75 ans à compter du document le plus récent dans le dossier, conformément à l'article L.213-2 du code du patrimoine.

Lieu de conservation : Archives nationales

Versement 19860498[1039]

Ministère: Agriculture

Institut national de la recherche agronomique

Sommaire

Art 1-17: direction des études, 1868-1971

Art 18-24: Recherche et formation professionnelle, 1956-1978

Art 25-48: Relations avec l'étranger, 1940-1973

Art 49-82: affaires administrative et financières, 1918-1981

Art 83-84: Fondation de l'Institut national de la recherche agronomique à la Cité universitaire, 1931-1977

Art 84-85: Institut d'études supérieures des industries et de l'économie laitières (IESIEL), 1963-1976

Nombre d'articles: 85

Métrage linéaire: 24 ml

Communicabilité: libre

[1039] *Répertoire détaillé https://ressources.histoire-environnement.org/Repertoire-d-archives-detaille-Institut-national-agronomique-1882-1981*

Lieu de conservation: Archives nationales

Versement 19870735 [1040]

Ministère: Agriculture

Institut national de recherche agronomique

Département sciences sociales ; Station d'économie et de sociologie rurales

Sommaire

Art 1-3. Correspondance de M. Claude Reboul, 1957-1987.

Art 4-42. Activités scientifiques de M. Reboul :

4-5 - Préparation d'articles, 1969-1986.

7 - Participation à des colloques, 1973-1986.

8-30 - Dossiers documentaires, 1963-1986.

31-42 - Dossiers documentaires concernant l'étranger, 1958-1983.

Art 43 - Documents pour conférence, 1968-1983.

Art 44-53. Participation aux activités de l'INRA.

44 - Mémoires de concours, compte rendu d'activité, 1964- 1984.

45-47, 49-50. - Réunions des comités scientifiques INRA I, II et III, 1981-1985.

48 - Département économie et sociologie rurales, 1965- 1982.

51-52 - Audit SAD, 1978-1986.

53 - commissions paritaires, 1973-1977.

Nombre d'articles: 53

Métrage linéaire: 18 ml

Communicabilité: libre

Lieu de conservation: Archives nationales

[1040] *Répertoire détaillé https://ressources.histoire-environnement.org/Repertoire-d-archives-detaille-Institut-national-de-recherche-agronomique-1957*

Versement 19890330 [1041]

Ministère: Agriculture

Institut national de recherche agronomique

Département sciences sociales ; Station d'économie et de sociologie rurales

Sommaire

Archives de Denis Bergmann, ancien chef de la station d'économie et de sociologie rurales, 1904, 1948-1986.

Art 1-5 : Correspondance, 1948-1985

Art 6-11 : Gestion et orientation du département : Personnel, conférences, conseils, journées du département, notes de lecture, comptes rendus d'activité, 1960-1983

Art 12 : Conseils aux politiques, 1954-1976

Art 14-15. Activités scientifiques : Conférences, colloques, notes, études, 1961-1985

Art 16 : Manuscrits de d. Bergmann relatifs à la politique agricole, 1972-1979

Art 17-18. Articles, notes et communications de d. Bergmann, 1958-1986

Art 19 : L'agriculture au Liban : Perspectives, 1980

Art 20 : Enseignement : Cours, projets de cours, programmes d'enseignement, 1950-1982

Art 21-22 : Politique foncière : Dossiers concernant les structures, 1904, 1959-1983

Nombre d'articles: 22

Métrage linéaire: 7 ml

Communicabilité: libre

Lieu de conservation: Archives nationales

[1041] *Répertoire détaillé https://ressources.histoire-environnement.org/Repertoire-d-archives-detaille-Institut-national-de-recherche-agronomique-1904*

Versement 19900161 [1042]

Ministère: Agriculture

Institut national de recherche agronomique

Départements de recherche ; Service d'exploitation et d'innovation

Sommaire

Archives de Jean Rebischung, Directeur du Service d'Expérimentation et d'Innovation de l'INRA (1963-1977), inspecteur général de l'INRA, 1959-1979.

Art 1-7 fonctionnement de la SARV (Section d'Application de la Recherche à la Vulgarisation), prédécesseur du service d'expérimentation et d'innovation, 1959-1963

1-2 constitution, notes et rapports, correspondance

3-7 secteurs spécialises et domaines expérimentaux.

Art 8-20 fonctionnement du SEI (Service d'Expérimentation et d'Innovation), 1963-1979

8-9 organisation, notes et rapports, conseil scientifique, fiches descriptives des opérations de recherche, correspondance

10-20 domaines expérimentaux, sections régionales, secteurs spécialises.

Art 21-36 relations extérieures, 1956-1979

21-24 relations avec l'I. N. R. A. : Direction, départements, stations

25-26 actions de vulgarisation : Comités départementaux de vulgarisation du progrès agricole, 1961-1979.

27 enseignement agricole, 1962-1976

28 Association Nationale pour le Développement des zones agraires: (ANDA), 1971-1977

29 association française pour la production fourragère, 1956-1963

30 commission officielle de contrôle des semences de plantes fourragères, comité technique paritaire de la sélection (sections plantes fourragères et arbres fruitiers'), 1950-1979

31-34 autres organismes : Groupement National Interprofessionnel des Semences et Plants (GNIS), Institut Technique des Céréales et du Fourrage (ITCF).. , 1958-1979

35-36 relations internationales : Rapports de missions, 1964-1979 ; association Européenne pour l'Amélioration des Plantes Fourragères (EUCARPIA), 1957-1963.

Art 37 expérimentations : Essai sur les variétés françaises de graminées fourragères, 1961-1964 ; sécheresse de 1976 : Bilans, analyses de la situation fourragère, 1976

[1042] *Répertoire détaillé https://ressources.histoire-environnement.org/Repertoire-d-archives-detaille-Institut-national-de-recherche-agronomique-1904*

Nombre d'articles: 37

Métrage linéaire: 12 ml

Communicabilité: libre

Lieu de conservation: Archives nationales

Versement 19900318 [1043]

Ministère: Agriculture

Institut national de recherche agronomique

Sommaire

Archives de Jacques Poly, conseiller technique au ministère de l'Agriculture (1967-1970), directeur de la Station centrale puis du département de Génétique animale de l'INRA (1962-1972), directeur général adjoint, directeur général puis PDG de l'INRA (1972-1989).

Art. 1-4 : activité au cabinet du ministre de l'Agriculture (1966-1970).

Art. 5-6 : direction de la Station centrale, puis du département de Génétique animale (1961-1973) : comptes rendus d'activités, correspondance.

Art. 7-39 : direction de l'INRA.

A**rt. 7-12** : affaires générales : conseil d'administration, conseil scientifique, réunions de direction, correspondance, relations avec les universités, relations avec divers organismes de recherche (1973-1988).

Art. 12-14 : visites, colloques et réunions (1982-1989).

Art. 14-19 : relations avec les services administratifs de l'INRA : préparation des budgets (1979-1987) ; service du personnel : statut, mesures individuelles, comités techniques paritaires, relations avec les syndicats, service de la formation permanente (1972-1988) ; mission informatique (1983-1985).

Art. 19-26 : relations avec les services scientifiques de l'INRA : comptes rendus de réunion, concours de recrutement, suivi des activités des différentes directions scientifiques (1972-1987).

Art. 27-30 : relations internationales, voyages de J. Poly, rapports de missions (1975-1989).

Art. 30-33 : relations avec les centres de recherche régionaux : visites dans les centres, comptes rendus de réunions, correspondance (1972-1988).

Art. 33-39 : activités diverses, participation de J. Poly à divers organismes et entreprises, participation à des conseils d'administration (Rhône-Poulenc, INSERM, CIRAD, GERDAT,

[1043] *Répertoire détaillé https://ressources.histoire-environnement.org/Repertoire-d-archives-detaille-Institut-national-de-recherche-agronomique-1946*

INA Paris-Grignon, EMC, SCPA, Institut Curie, Institut Pasteur) (1981-1987) ; publications de Jacques Poly (1977-1988).

Nombre d'articles: 39

Métrage linéaire: 13 ml

Communicabilité: libre

Lieu de conservation: Archives nationales

Versement 19910064[1044]

Ministère: Agriculture

Institut national de recherche agronomique

Sommaire

Les archives de Bernard Hurpin, chef du département de zoologie de l'INRA, doivent être mises en étroite relation avec celles de Pierre Grison (Versement 910063, 5 INRA) avec lesquelles elles ont été versées. On y retrouve, en effet, des dossiers relatifs à la lutte biologique.

19910064/1. Relations avec l'INRA, 1976-1982.

19910064/2. Préparation des "Assises nationales de la recherche et de la technologie", 1981.

19910064/2-19910064/4. Lutte biologique : notes, rapports, correspondance, 1974-1983.

19910064/5-19910064/6. Relations avec la commission des communautés européennes, programme "Lutte biologique et lutte intégrée", 1978-1983.

Nombre d'articles: 6

Métrage linéaire: 2 ml

Communicabilité: libre

Lieu de conservation: Archives nationales

[1044] *Répertoire détaillé* https://ressources.histoire-environnement.org/Repertoire-d-archives-detaille-Institut-national-de-recherche-agronomique-1973

Versement 20040148 [1045]

Ministère: Agriculture

Institut national de recherche agronomique

Sommaire

Dossiers de Guy Paillotin, Directeur Général Adjoint puis Président de l'Institut national de recherche agronomique (INRA), 1984-1989 et 1991-1999.

Art 1-3 : Fonctionnement de l'INRA : Instances de Direction, Relations avec l'Etat et la Cour des Comptes, 1985-2003.

Art 3 (suite)-4 : Relations de l'INRA avec d'autres acteurs de la recherche et de l'enseignement, 1985-2003.

Art 4 (suite)-5 : Textes de rapports, notes, interventions,. Articles et interviews de M. Paillotin, 1984-2004.

Art 5 suite)-7. Autres activités de M. Paillotin dans le secteur de la recherche, 1982-2001.

Art 7 (suite) : Publications scientifiques de M. Paillotin, 1972-1983

Nombre d'articles: 7

Métrage linéaire: 2 ml

Communicabilité: libre

Lieu de conservation: Archives nationales

Versement 20060193 [1046]

Ministère: Agriculture

Institut national de recherche agronomique

Sommaire

Dossiers de Jean-Pierre Bourgin, directeur du laboratoire de Biologie cellulaire de l'Institut national de recherche agronomique (centre de Versailles), 1966-1994

Art 1 : carrière de Jean-Pierre Bourgin, 1966-1982

[1045] *Répertoire détaillé https://ressources.histoire-environnement.org/Repertoire-d-archives-detaille-Institut-national-de-recherche-agronomique-1972*

[1046] *Répertoire détaillé https://ressources.histoire-environnement.org/Repertoire-d-archives-detaille-Institut-national-de-recherche-agronomique-1966*

Art 1 (suite)-17 : fonctionnement du laboratoire : rapports d'activité ; gestion du personnel ; gestion administrative et coordination des recherches ; réunions ; recherches ; financement ; relations extérieures ; publications, 1967-1994

Nombre d'articles: 17

Métrage linéaire: 8 ml

Communicabilité: libre

Lieu de conservation: Archives nationales

Versement 20070269 [1047]

Ministère: Agriculture

Institut national de recherche agronomique

Sommaire

Art 1-3 : Délégation au Conseil d'administration et au Comité d'éthique et de précaution pour les applications de la recherche agronomique (COMEPRA) : PV du conseil d'administration de l'INRA, 1946-2000

Nombre d'articles: 3

Métrage linéaire: 1 ml

Communicabilité: libre

Lieu de conservation: Archives nationales

[1047] *Répertoire détaillé https://ressources.histoire-environnement.org/Repertoire-d-archives-detaille-Institut-national-de-recherche-agronomique-1966*

Versement 20080107 [1048]

Ministère: Agriculture

Institut national de recherche agronomique

Sommaire

Dossiers de Philippe Evrard, membre du Commissariat général du Plan et de l'Institut national de recherche agronomique

Art 1-5 : Commissariat général du Plan. Service agricole, 1971-1989

Art 6-13 :'Institut national de recherche agronomique , 1978-2005

Nombre d'articles: 13

Métrage linéaire: 9 ml

Conditions d'accès: Communicables selon les articles L.213-1 à 213-8 du Code du patrimoine, sous réserve des restrictions imposées par l'état matériel des documents.

Lieu de conservation: Archives nationales

Versement 20240051[1049]

Ministère: Agriculture

Sommaire

20240051/1-20240051/269

Préparation et présentation des projets de lois de finances (1976-2016)

Métrage linéaire: 28,52

Conditions d'accès : La consultation des documents s'effectue conformément au code du Patrimoine, art. 213-1

Lieu de conservation : Archives nationales

[1048] *Répertoire détaillé https://ressources.histoire-environnement.org/Repertoire-d-archives-detaille-Institut-national-de-recherche-agronomique-1964*

[1049] *Répertoire détaillé https://ressources.histoire-environnement.org/Repertoire-d-archives-detaille-ministere-agriculture-Pr*

6.3.2 Aisne

Série C[1050]

Intendance de Soissons

Sommaire

C 34 à C 41: Agriculture : culture des terres, défrichement de terres incultes, coupes et conservation des grains, fourrages, culture

1716-1788

Conditions d'accès : La consultation des documents s'effectue conformément au code du Patrimoine, art. 213-1

Lieu de conservation : Archives départementales de l'Aisne

Série C[1051]

Intendance d'Amiens

Sommaire

C 754 : Pépinières, cultures

1716-1789

Conditions d'accès : La consultation des documents s'effectue conformément au code du Patrimoine, art. 213-1

Lieu de conservation : Archives départementales de l'Aisne

[1050] *Répertoire détaillé https://ressources.histoire-environnement.org/Repertoire-d-archives-detaille-Intendance-de-Soissons-culture-des-terres-1716*

[1051] *Répertoire détaillé https://ressources.histoire-environnement.org/Repertoire-d-archives-detaille-Intendance-d-Amiens-Pepinieres-cultures-1716*

Série C[1052]

Election de Guise

Sommaire

C 838 : Déclarations de défrichements

1766-1789

Conditions d'accès : La consultation des documents s'effectue conformément au code du Patrimoine, art. 213-1

Lieu de conservation : Archives départementales de l'Aisne

Série D[1053]

Bureaux d'agriculture de l'Aisne

Sommaire

Bureau d'agriculture de Laon

D 1 à D 19 : Statistiques et situation de l'agriculture, délibérations, mémoires et rapports, correspondance

1756-1789

Bureau d'agriculture de Soissons

D 20 à D 21: Délibérations et mémoires sur l'agriculture

1774-1787

Conditions d'accès : La consultation des documents s'effectue conformément au code du Patrimoine, art. 213-1

Lieu de conservation : Archives départementales de l'Aisne

[1052] *Répertoire détaillé https://ressources.histoire-environnement.org/Repertoire-d-archives-detaille-Election-de-Guise-Declarations-de-defrichements*

[1053] *Répertoire détaillé https://ressources.histoire-environnement.org/Repertoire-d-archives-detaille-Bureaux-d-agriculture-de-l-Aisne-1756-1789*

Série 7 M [1054]

Préfecture de l'Aisne

Sommaire

7 M 1-104: Réglementation agricole, infrastructures rurales, services vétérinaires.

1920-1940

Conditions d'accès : La consultation des documents s'effectue conformément au code du Patrimoine, art. 213-1

Lieu de conservation : Archives départementales de l'Aisne

Versement 1743 W[1055]

Direction départementale de l'agriculture et de la forêt de l'Aisne

Sommaire

Enquêtes agricoles, WOL « WirtschaftsOberLeitung », relation avec les administrations agricoles.

1892-1975

Conditions d'accès : La consultation des documents s'effectue conformément au code du Patrimoine, art. 213-1

Lieu de conservation : Archives départementales de l'Aisne

[1054] *Répertoire détaillé https://ressources.histoire-environnement.org/Repertoire-d-archives-detaille-Prefecture-de-l-Aisne-reglementation-agricole*

[1055] *Répertoire détaillé https://ressources.histoire-environnement.org/Repertoire-d-archives-detaille-DDAF-Aisne-enquetes-agricoles-1892-1975*

Versement 1255 W[1056]

Direction départementale de l'agriculture et de la forêt de l'Aisne

Sommaire

Statistiques agricoles

1967-1979

Conditions d'accès : La consultation des documents s'effectue conformément au code du Patrimoine, art. 213-1

Lieu de conservation : Archives départementales de l'Aisne

Versement 1499 W[1057]

Direction départementale de l'agriculture et de la forêt de l'Aisne

Sommaire

Statistiques agricoles

1930-2005

Conditions d'accès : La consultation des documents s'effectue conformément au code du Patrimoine, art. 213-1

Lieu de conservation : Archives départementales de l'Aisne

[1056] *Répertoire détaillé https://ressources.histoire-environnement.org/Repertoire-d-archives-detaille-DDAF-Aisne-statitistiques-agricoles-1967-1979*

[1057] *Répertoire détaillé https://ressources.histoire-environnement.org/Repertoire-d-archives-detaille-DDAF-Aisne-statistiques-agricoles-1930-2005*

Versement 1654 W[1058]

Direction départementale de l'agriculture et de la forêt de l'Aisne

Sommaire

Statistiques agricoles

1946-2004

Conditions d'accès : La consultation des documents s'effectue conformément au code du Patrimoine, art. 213-1

Lieu de conservation : Archives départementales de l'Aisne

Versement 1627 W[1059]

Direction départementale de l'agriculture et de la forêt de l'Aisne

Sommaire

Dossiers de travaux de remembrement, électrification rurale, eau et assainissement.

1913-2007

Conditions d'accès : La consultation des documents s'effectue conformément au code du Patrimoine, art. 213-1

Lieu de conservation : Archives départementales de l'Aisne

[1058] *Répertoire détaillé https://ressources.histoire-environnement.org/Repertoire-d-archives-detaille-DDAF-Aisne-statistiques-agricoles-1946-2004*

[1059] *Répertoire détaillé https://ressources.histoire-environnement.org/Repertoire-d-archives-detaille-DDAF-Aisne-remembrement-electrification-rurale*

Versement 1297 W[1060]

Direction départementale de l'agriculture et de la forêt de l'Aisne

Sommaire

Alimentation en eau, assainissement, électrification rurale, amélioration foncière.

1924-1985

Conditions d'accès : La consultation des documents s'effectue conformément au code du Patrimoine, art. 213-1

Lieu de conservation : Archives départementales de l'Aisne

Versement 1388 W[1061]

Direction départementale de l'agriculture et de la forêt de l'Aisne

Sommaire

Plan d'amélioration matérielle en agriculture.

1999

Conditions d'accès : La consultation des documents s'effectue conformément au code du Patrimoine, art. 213-1

Lieu de conservation : Archives départementales de l'Aisne

[1060] *Répertoire détaillé https://ressources.histoire-environnement.org/Repertoire-d-archives-detaille-DDAF-Aisne-Alimentation-en-eau-assainissement*

[1061] *Répertoire détaillé https://ressources.histoire-environnement.org/Repertoire-d-archives-detaille-DDAF-Aisne-Plan-d-amelioration-materielle-en*

Versement 1895 W[1062]

Direction départementale de l'agriculture et de la forêt de l'Aisne

Sommaire

Dossiers relatifs à la production animale.

1993-1996

Conditions d'accès : La consultation des documents s'effectue conformément au code du Patrimoine, art. 213-1

Lieu de conservation : Archives départementales de l'Aisne

Versement 1945 W[1063]

Direction départementale de l'agriculture et de la forêt de l'Aisne

Sommaire

Dossiers de travaux : assainissement, réseau électrique, forage, équipements, activités agricoles.

1931-2008

Conditions d'accès : La consultation des documents s'effectue conformément au code du Patrimoine, art. 213-1

Lieu de conservation : Archives départementales de l'Aisne

[1062] *Répertoire détaillé https://ressources.histoire-environnement.org/Repertoire-d-archives-detaille-DDAF-Aisne-production-animale-1993-1996*

[1063] *Répertoire détaillé https://ressources.histoire-environnement.org/Repertoire-d-archives-detaille-DDAF-Aisne-assainissement-reseau-electrique-1931*

Versement 2004 W[1064]

Direction départementale de l'agriculture et de la forêt de l'Aisne

Sommaire

Dossiers de travaux (assainissement, restauration, entretien, aménagement, construction de stations d'épuration…), chasse.

1931-2008

Conditions d'accès : La consultation des documents s'effectue conformément au code du Patrimoine, art. 213-1

Lieu de conservation : Archives départementales de l'Aisne

6.3.3 Alpes-de-Haute-Provence

Versement 043 W[1065]

Conseil général des Alpes-de-Haute-Provence

Sommaire

Art. 1 à 209: Programmes départementaux d'électrification rurale, d'hydraulique agricole, d'adduction d'eau potable, d'assainissement, d'aménagement foncier

1976-1994

Métrage linéaire: 24

Conditions d'accès : La consultation des documents s'effectue conformément au code du Patrimoine, art. 213-1

Lieu de conservation : Archives départementales des Alpes-de-Haute-Provence

---

Versement 1134 W[1066]

[1064] *Répertoire détaillé https://ressources.histoire-environnement.org/Repertoire-d-archives-detaille-DDAF-Aisne-assainissement-chasse-1931-2008*

[1065] *Répertoire détaillé https://ressources.histoire-environnement.org/Repertoire-d-archives-detaille-Conseil-general-Alpes-de-Haute-Provence*

Conseil général des Alpes-de-Haute-Provence

Sommaire

Art. 1 à 62: Agriculture.- Hydraulique collective, Hydraulique individuelle, Equarrissage, Prophylaxie, Elevage, Jeunes agriculteurs, commission Mixte Agricole, ReFSstauration des terrains en montagne, Forêt, Restauration des Terrains en Montagne, Pastoralisme, Apiculture, Viticulture, Lavande, Calamités agricoles, Programme de développement des zones agricoles (PDZR).

1975-2002

Métrage linéaire: 7,70

Conditions d'accès : La consultation des documents s'effectue conformément au code du Patrimoine, art. 213-1

Lieu de conservation : Archives départementales des Alpes-de-Haute-Provence

---

Versement 34 W[1067]

Préfecture des Alpes-de-Haute-Provence

Sommaire

Art. 1 à 55: Economie agricole, équipement agricole, pâturages.

1940-1968

Métrage linéaire: 6

Conditions d'accès : La consultation des documents s'effectue conformément au code du Patrimoine, art. 213-1

Lieu de conservation : Archives départementales des Alpes-de-Haute-Provence

[1066] *Répertoire détaillé https://ressources.histoire-environnement.org/Repertoire-d-archives-detaille-Conseil-general-Alpes-de-Haute-Provence-3660*

[1067] *Répertoire détaillé https://ressources.histoire-environnement.org/Repertoire-d-archives-detaille-Prefecturel-Alpes-de-Haute-Provence-equipement*

Versement 93 W[1068]

Préfecture des Alpes-de-Haute-Provence

Sommaire

Art. 1-31: Remembrement, chasse, pêche, agriculture, ...

1940-1980

Métrage linéaire: 3

Conditions d'accès : La consultation des documents s'effectue conformément au code du Patrimoine, art. 213-1

Lieu de conservation : Archives départementales des Alpes-de-Haute-Provence

6.3.4 Alpes-Maritimes

Versement 2002W[1069]

Direction départementale des territoires et de la mer des Alpes-Maritimes

Service de l'économie agricole, de la ruralité et des espaces naturels

Sommaire

Archives de l'ex DDAF (direction départementale de l'agriculture et de la forêt)

Art 1-373: Dossiers de défrichement. Dossiers de travaux pistes DFCI (Défense de la forêt contre les incendies), subventions et contentieux. Dossiers de dommages causés par les loups

Subventions PAC (politique agricole commune), primes à l'herbe et autres subventions (échantillon)

(fonds en cours de classement)

Conditions d'accès : La consultation des documents s'effectue conformément au code du Patrimoine, art. 213-1 à 3

Nombre d'articles : 373

[1068] *Répertoire détaillé https://ressources.histoire-environnement.org/Repertoire-d-archives-detaille-Prefecturel-Alpes-de-Haute-Provence-Remembrement*

[1069] *Répertoire détaillé https://ressources.histoire-environnement.org/Repertoire-d-archives-detaille-Institut-national-de-recherche-agronomique-1946-2202*

Lieu de conservation : Archives départementales des Alpes-Maritimes

---

Versement 0542W[1070]

Direction départementale de l'agriculture et de la forêt des Alpes-Maritimes

Service de l'eau et de l'assainissement

Sommaire

Art 1-18 : Nappe alluviale du Var (1963-1976)

Art 19-358 : Alimentation en eau potable et hydraulique agricole (1940-1989)

Art 19-239 : Dossiers par commune

Art 240-358 : Dossiers des syndicats intercommunaux

(Syndicat intercommunal du canal de la Moyenne Corniche, syndicat intercommunal du Var et de l'Estéron inférieur, syndicat intercommunal de Levens, Contes, l'Escarène et Nice SILCEN, syndicat intercommunal du littoral de la rive droite du Var, syndicat intercommunal des Trois Vallées, syndicat intercommunal des Cinq Communes, syndicat intercommunal du Canton de Guillaumes, syndicat intercommunal du Cannet, Vallauris et Mougins, syndicat intercommunal de défense contre les inondations de la Frayère, syndicat intercommunal de Valberg, syndicat intercommunal de défense contre les inondations de la Siagne, syndicat intercommunal d'amenée d'eau du Barlet, syndicat intercommunal de la Tinée)

Art 358-372 : Associations syndicales libres et associations syndicales autorisées (1940-1989)

Art 373-504 : Assainissement (1952-1986)

Art 373- 66 : Dossier par commune

Art 467-504 : Dossiers des syndicats intercommunaux

(SILCEN, syndicat intercommunal des Cinq communes, syndicat mixte d'assainissement de la rive droite du Var, syndicat intercommunal de la Colle-sur-Loup, Saint-Paul et Villeneuve-Loubet, syndicat intercommunal de collecte et de traitement des eaux usées du Paillon, syndicat intercommunal de Valberg, syndicat mixte d'aménagement du plateau de Valbonne SYMIVAL, syndicat intercommunal de défense contre les inondations de la Siagne)

Nombre d'articles : 504

[1070] *Répertoire détaillé www.archives.developpement-durable.gouv.fr/Sommaire-ddaf-alpes-maritimes-assainissement-a40986.html*

Conditions d'accès : La consultation des documents s'effectue conformément au code du Patrimoine, art. 213-1 à 3

Lieu de conservation : Archives départementales des Alpes-Maritimes

---

Versement 2004 W[1071]

Direction départementale des territoires et de la mer des Alpes-Maritimes

Sommaire

2004 W 1 à 775: Ingénierie de l'eau, calamités, alimentation en eau potable et assainissement, agence de l'eau et qualité de l'eau.

1865-2008

Métrage linéaire: 77

Conditions d'accès : La consultation des documents s'effectue conformément au code du Patrimoine, art. 213-1

Lieu de conservation : Archives départementales des Alpes-Maritimes

6.3.5 Ardèche

Versement 50 W[1072]

Direction départementale de l'agriculture et de la forêt de l'Ardèche

Sommaire

Art. 1-561 : Aménagement rural, 1938-1972

Métrage linéaire : 56

Conditions d'accès : La consultation des documents s'effectue conformément au code du Patrimoine, art. 213-1

Lieu de conservation : Archives départementales de l'Ardèche

6.3.6 Ardennes

[1071] *Répertoire détaillé https://ressources.histoire-environnement.org/Repertoire-d-archives-detaille-DDTM-des-Alpes-Maritimes-Ingenierie-de-l-eau*

[1072] *Répertoire détaillé https://ressources.histoire-environnement.org/Repertoire-d-archives-detaille-DDAF-Ardeche-Amenagement-rural-1938-1972*

Versement 1012W[1073]

Direction départementale de l'agriculture des Ardennes

Sommaire

dossiers de subventions, 1968-1974

Métrage linéaire: 2,40

Conditions d'accès : La consultation des documents s'effectue conformément au code du Patrimoine, art. 213-1

Lieu de conservation : Archives départementales des Ardennes

Versement 1586W[1074]

Administration des eaux et forêts des Ardennes

Sommaire

Activités de l'Inspection du travail, de l'emploi et de la politique sociale agricole

1961-2003

Métrage linéaire: 4

Conditions d'accès : La consultation des documents s'effectue conformément au code du Patrimoine, art. 213-1

Lieu de conservation : Archives départementales des Ardennes

[1073] *Répertoire détaillé https://ressources.histoire-environnement.org/Repertoire-d-archives-detaille-DDA-Ardennes-dossiers-de-subventions-1968-1974*

[1074] *Répertoire détaillé https://ressources.histoire-environnement.org/Repertoire-d-archives-detaille-DDAF-des-Ardennes-inspections-1961-2003*

Versement 1223W[1075]

Conseil général des Ardennes

Direction des affaires financières et du budget

Bureau de l'économie et de l'emploi

Sommaire

Cartographie des sols agricoles

1982-1986

Métrage linéaire: 1

Conditions d'accès : La consultation des documents s'effectue conformément au code du Patrimoine, art. 213-1

Lieu de conservation : Archives départementales des Ardennes

6.3.7 Ariège

Versement 50 W[1076]

Direction départementale de l'agriculture et de la forêt de l'Ariège

Sommaire

50 W 1-5: Remembrement rural : travaux de remembrement.

1950-1968

Métrage linéaire: 0,5

Conditions d'accès : Librement communicable

Lieu de conservation : Archives départementales de l'Ariège

[1075] *Répertoire détaillé https://ressources.histoire-environnement.org/Repertoire-d-archives-detaille-Conseil-general-des-Ardennes-cartographie-des*

[1076] *Répertoire détaillé https://ressources.histoire-environnement.org/Repertoire-d-archives-detaille-DDAF-Ariege-Remembrement-1950-1968*

Versement 698 W[1077]

Fédération pastorale

Sommaire

698 W 139-376: Gestion des estives avec les communes, associations pastorales et éleveurs individuels.

1852-1913

Métrage linéaire: 0,1

Conditions d'accès : Librement communicable

Lieu de conservation : Archives départementales de l'Ariège

6.3.8 Aube

Versement 1343 W[1078]

Direction départementale de l'agriculture et de la forêt de l'Aube

Sommaire

Art. 1 à 12: instructions du Ministère de l'agriculture, comité technique paritaire, comité d'hygiène et de sécurité départemental, livres comptables, parc automobile, primes à l'amélioration de l'habitat rural

1954-1996

Métrage linéaire: 0,9

Conditions d'accès : La consultation des documents s'effectue conformément au code du Patrimoine, art. 213-1

Lieu de conservation : Archives départementales de l'Aube

[1077] *Répertoire détaillé https://ressources.histoire-environnement.org/Repertoire-d-archives-detaille-Federation-pastorale-gestion-des-estives-1852*

[1078] *Répertoire détaillé https://ressources.histoire-environnement.org/Repertoire-d-archives-detaille-DDAF-de-l-Aube-fonctionnement-1954-1996*

Versement 1043 W[1079]

Direction départementale de l'agriculture et de la forêt de l'Aube

Sommaire

Art. 1 à 30: Procédures de l'aménagement foncier

1972-1977

Métrage linéaire: 3

Conditions d'accès : La consultation des documents s'effectue conformément au code du Patrimoine, art. 213-1

Lieu de conservation : Archives départementales de l'Aube

Versement 1465 W[1080]

Conseil général de l'Aube

Sommaire

Programmes d'aménagement foncier dans des communes auboises.

1998-2008

Métrage linéaire: 0,3

Conditions d'accès : La consultation des documents s'effectue conformément au code du Patrimoine, art. 213-1

Lieu de conservation : Archives départementales de l'Aube

[1079] *Répertoire détaillé https://ressources.histoire-environnement.org/Repertoire-d-archives-detaille-DDAF-de-l-Aube-amenagement-foncier-1972-1977*

[1080] *Répertoire détaillé https://ressources.histoire-environnement.org/Repertoire-d-archives-detaille-Conseil-general-de-l-Aube-amenagement-foncier*

Versement 1525 W[1081]

Conseil général de l'Aube

Sommaire

Opérations d'aménagement foncier agricole et forestier dans des communes auboises

1991-2005

Métrage linéaire: 0,3

Conditions d'accès : La consultation des documents s'effectue conformément au code du Patrimoine, art. 213-1

Lieu de conservation : Archives départementales de l'Aube

Versement 1303 W[1082]

Direction départementale de l'agriculture et de la forêt de l'Aube

Sommaire

Remembrement rural, 1948-1985

Métrage linéaire: 12,60

Conditions d'accès : La consultation des documents s'effectue conformément au code du Patrimoine, art. 213-1

Lieu de conservation : Archives départementales de l'Aube

[1081] *Répertoire détaillé https://ressources.histoire-environnement.org/Repertoire-d-archives-detaille-Conseil-general-de-l-Aube-amenagement-foncier-3858*

[1082] *Répertoire détaillé https://ressources.histoire-environnement.org/Repertoire-d-archives-detaille-DDAF-de-l-Aube-Remembrement-rural-1948-1985*

Versement 1490 W[1083]

Direction départementale de l'agriculture et de la forêt de l'Aube

Sommaire

Travaux connexes au remembrement

1987–2000

Métrage linéaire: 0,3

Conditions d'accès : La consultation des documents s'effectue conformément au code du Patrimoine, art. 213-1

Lieu de conservation : Archives départementales de l'Aube

Versement 1321 W[1084]

Direction départementale de l'agriculture et de la forêt de l'Aube

Sommaire

Remembrement rural, commission départementale de l'aménagement foncier, activités et contentieux, 1943-2000

Métrage linéaire: 15,21

Conditions d'accès : La consultation des documents s'effectue conformément au code du Patrimoine, art. 213-1

Lieu de conservation : Archives départementales de l'Aube

[1083] *Répertoire détaillé https://ressources.histoire-environnement.org/Repertoire-d-archives-detaille-DDAF-de-l-Aube-Remembrement-rural-1987-2000*

[1084] *Répertoire détaillé https://ressources.histoire-environnement.org/Repertoire-d-archives-detaille-DDAF-de-l-Aube-Remembrement-rural-1943-2000*

Versement 1027 W[1085]

Direction départementale de l'agriculture et de la forêt de l'Aube

Sommaire

Opérations de remembrement rural

1942-1989

Métrage linéaire: 38,4

Conditions d'accès : La consultation des documents s'effectue conformément au code du Patrimoine, art. 213-1

Lieu de conservation : Archives départementales de l'Aube

Versement 1338 W[1086]

Direction départementale de l'agriculture et de la forêt de l'Aube

Sommaire

Police de la pêche et de la chasse, aide publique à l'aménagement rural, opérations d'aménagement rural, attribution de l'AOC "Chaource", projets d'extension et de construction d'aérodromes, remembrement rural, 1941-2006

Métrage linéaire: 36,5

Conditions d'accès : La consultation des documents s'effectue conformément au code du Patrimoine, art. 213-1

Lieu de conservation : Archives départementales de l'Aube

[1085] *Répertoire détaillé https://ressources.histoire-environnement.org/Repertoire-d-archives-detaille-DDAF-de-l-Aube-Remembrement-rural-1942-1989*

[1086] *Répertoire détaillé https://ressources.histoire-environnement.org/Repertoire-d-archives-detaille-DDAF-de-l-Aube-Remembrement-rural-peche-chasse*

Versement 1784 [1087]

Direction départementale de l'agriculture et de la forêt de l'Aube

Sommaire

Plans calques du remembrement rural

1960-2017

Métrage linéaire: 14,28

Conditions d'accès : La consultation des documents s'effectue conformément au code du Patrimoine, art. 213-1

Lieu de conservation : Archives départementales de l'Aube

Versement 1787 W[1088]

Direction départementale de l'agriculture et de la forêt de l'Aube

Sommaire

Dossiers de déclaration de surfaces Politique agricole commune, dossiers de groupements agricoles d'exploitation en commun de l'Aube

1967-2007

Métrage linéaire: 13,2

Conditions d'accès : La consultation des documents s'effectue conformément au code du Patrimoine, art. 213-1

Lieu de conservation : Archives départementales de l'Aube

[1087] *Répertoire détaillé https://ressources.histoire-environnement.org/Repertoire-d-archives-detaille-DDAF-de-l-Aube-Remembrement-rural-1960-2017*

[1088] *Répertoire détaillé https://ressources.histoire-environnement.org/Repertoire-d-archives-detaille-DDAF-de-l-Aube-Politique-agricole-commune-1967*

Versement 1671 W[1089]

Direction départementale de l'agriculture et de la forêt de l'Aube

Sommaire

Dossiers d'exploitants bénéficiaires des aides européennes de la Politique agricole commune

1992-2002

Métrage linéaire: 13,2

Conditions d'accès : La consultation des documents s'effectue conformément au code du Patrimoine, art. 213-1

Lieu de conservation : Archives départementales de l'Aube

Versement 1850 W[1090]

Direction départementale de l'agriculture et de la forêt de l'Aube

Sommaire

Enquêtes "Terres labourables", "Pratiques culturables", "Structures des exploitations agricoles", "Horticulture ornementale et pépinières", "Déchets", "Structures de la forêt privée", "Utilisation du territoire", "Eau et assainissement"

1995-2007

Métrage linéaire: 3,19

Conditions d'accès : La consultation des documents s'effectue conformément au code du Patrimoine, art. 213-1

Lieu de conservation : Archives départementales de l'Aube

[1089] *Répertoire détaillé https://ressources.histoire-environnement.org/Repertoire-d-archives-detaille-DDAF-de-l-Aube-Politique-agricole-commune-1992*

[1090] *Répertoire détaillé https://ressources.histoire-environnement.org/Repertoire-d-archives-detaille-DDAF-de-l-Aube-terres-labourables-1995-2007*

Série 2 Z[1091]

Sous-préfecture de Bar-sur-Aube

Sommaire

Associations. Société d'agriculture de l'arrondissement. Sinistres et calamités agricoles. Champagne : arrachage des vignes, appellation d'origine. Alimentation en eau potable. Entretien des cours d'eau.

An IX-1940

Métrage linéaire: 42

Conditions d'accès : La consultation des documents s'effectue conformément au code du Patrimoine, art. 213-1

Lieu de conservation : Archives départementales de l'Aube

Série 7 M[1092]

Préfecture de l'Aube

Sommaire

Agriculture. eaux et forêts, An VI-1949

Métrage linéaire: 40

Conditions d'accès : La consultation des documents s'effectue conformément au code du Patrimoine, art. 213-1

Lieu de conservation : Archives départementales de l'Aube

[1091] *Répertoire détaillé https://ressources.histoire-environnement.org/Repertoire-d-archives-detaille-Sous-prefecture-de-Bar-sur-Aube-calamites*

[1092] *Répertoire détaillé https://ressources.histoire-environnement.org/Repertoire-d-archives-detaille-Prefecture-de-l-Aube-Agriculture-Eaux-et-forets*

6.3.9 Aude

Sous-série 7 M[1093]

Agriculture, eaux et forêts de l'Aude

Sommaire

Protection des espèces végétales

Doryphore

7 M 273 Service départemental de défense contre le doryphore.- Instructions, notes, nomination de personnel, correspondance.

1931-1935

Galerne

7 M 274 Destruction du galerne, insecte destructeur de la luzerne.- Correspondance.

1855

Orobranche

7 M 275 Orobranche, plante parasite.- Note du professeur départemental d'agriculture. 1892

Défense de la vigne

Généralités

7 M 276 Subventions pour la défense de la vigne.- Instructions, engagements des dirigeants des syndicats de défense, correspondance. 1908-1911

7 M 277 Lutte contre l'oïdium.- Instructions, correspondance. 1852-1855

7 M 278 Lutte contre les chenilles, parasites de la vigne.- Correspondance. 1856-1957

7 M 279-280 Lutte contre la cochylis, l'endémis, la noctuelle et la pyrale. 1881-1911

7 M 281-282 Lutte contre le black-rot.- Mesures à prendre. 1895-1898

Phylloxéra

Organisation de la lutte contre le phylloxéra

7 M 7 M 285 Comités d'études et de vigilance.- Création, organisation : vœux, délibérations, arrêtés, rapports, correspondance. 1876-1886

7 M 286-287 Service du phylloxéra. 1876-1889

Mesures préventives, traitements

7 M 288 Enquêtes et recherches des points d'attaque du phylloxéra.- Rapports, extraits de plans cadastraux, traitement appliqué, correspondance.1879-1881

[1093] *Répertoire détaillé https://ressources.histoire-environnement.org/Repertoire-d-archives-detaille-Agriculture-eaux-et-forets-de-l-Aude-protection*

7 M 289-290 Prévention et information. 1874-1878 et s.d

7 M 291-292 Traitement des vignes. 1878-1881

7 M 293-295 Remplacement des cépages. 1878-1918

7 M 296 Arrachage des vignes phylloxérées.- Instructions, correspondance.

1935-1938

7 M 1408 Mise en exploitation agricole de parcelles : instructions, correspondance.

1925-1926

7 M 1409-1411 Protection des espèces végétales. 1879-1939

Métrage linéaire: 2,50

Conditions d'accès : La consultation des documents s'effectue conformément au code du Patrimoine, art. 213-1

Lieu de conservation : Archives départementales de l'Aude

6.3.10 Calvados

Versement 1296 W[1094]

Direction départementale de l'agriculture du Calvados

Sommaire

Art 1-147: Prophylaxie de la brucellose bovine.

1977-1985

Métrage linéaire: 15

Conditions d'accès : La consultation des documents s'effectue conformément au code du Patrimoine, art. 213-1

Lieu de conservation : Archives départementales du Calvados

[1094] Répertoire détaillé https://ressources.histoire-environnement.org/Repertoire-d-archives-detaille-DDA-du-Calvados-Prophylaxie-de-la-brucellose

Versement 1221 W[1095]

Direction départementale de l'agriculture du Calvados

Sommaire

Art 1-15: Cumuls et sinistres sur le verger cidricole, 1976-1979

Métrage linéaire: 1,50

Conditions d'accès : La consultation des documents s'effectue conformément au code du Patrimoine, art. 213-1

Lieu de conservation : Archives départementales du Calvados

Versement 1805 W[1096]

Direction départementale de l'agriculture et de la forêt du Calvados

Sommaire

Art 1-710: calamités, sécheresse, 1989

Métrage linéaire: 71

Conditions d'accès : La consultation des documents s'effectue conformément au code du Patrimoine, art. 213-1

Lieu de conservation : Archives départementales du Calvados

[1095] Répertoire détaillé https://ressources.histoire-environnement.org/Repertoire-d-archives-detaille-DDA-du-Calvados-Cumuls-et-sinistres-sur-le

[1096] Répertoire détaillé https://ressources.histoire-environnement.org/Repertoire-d-archives-detaille-DDAF-du-Calvados-calamites-secheresse-1989

Versement 841 W[1097]

Direction départementale de l'agriculture et de la forêt du Calvados

Sommaire

Art 1-133: remembrement, 1966-1975

Métrage linéaire: 13,50

Conditions d'accès : La consultation des documents s'effectue conformément au code du Patrimoine, art. 213-1

Lieu de conservation : Archives départementales du Calvados

6.3.11 Cantal

Versement 1790 W[1098]

Conseil général du Cantal

Sommaire

1790 W 1-2 - Actions en faveur de l'environnement et du patrimoine - 1993-2001

1790 W 3-6 - Rapports de la commission permanente - 1992-1999

1790 W 7-10 - Dossiers d'aménagement rural - 1991-2001

Métrage linéaire: 1,30

Conditions d'accès : La consultation des documents s'effectue conformément au code du Patrimoine, art. 213-1

Lieu de conservation : Archives départementales du Cantal

[1097] *Répertoire détaillé https://ressources.histoire-environnement.org/Repertoire-d-archives-detaille-DDAF-du-Calvados-remembrement-1966-1975*

[1098] *Répertoire détaillé* https://ressources.histoire-environnement.org/Repertoire-d-archives-detaille-Conseil-general-Cantal-environnement-et-2860

Versement 1822 W[1099]

Conseil général du Cantal

Sommaire

1822 W 11 - Effacements des réseaux téléphoniques - 1998-2005

1822 W 12-13 - **Bois énergie** - 1994-2005

1822 W 15 - Fonds départemental de maîtrise des déchets - 1995-1999

1822 W 19-21, 23 - Actions en faveur de l'environnement - 1998-2005

Métrage linéaire: 0,60

Conditions d'accès : La consultation des documents s'effectue conformément au code du Patrimoine, art. 213-1

Lieu de conservation : Archives départementales du Cantal

6.3.12 Charente-Maritime

Versement 2445 W[1100]

Direction départementale de l'agriculture et de la forêt de Charente-Maritime

Sommaire

2445 W 1-897: Remembrement des communes : procès-verbaux, correspondance, plans de classement, bulletins individuels, études d'impact, commission départementale, hypothèques, documents comptables (1947-1987).

Métrage linéaire: 86

Conditions d'accès : La consultation des documents s'effectue conformément au code du Patrimoine, art. 213-1

Lieu de conservation : Archives départementales de la Charente-Maritime

[1099] *Répertoire détaillé https://ressources.histoire-environnement.org/Repertoire-d-archives-detaille-Conseil-general-Cantal-environnement-et-2860*

[1100] *Répertoire détaillé https://ressources.histoire-environnement.org/Repertoire-d-archives-detaille-DDAF-Charente-Maritime-remembrement-1947-1987*

Versement 2841 W[1101]

Direction départementale de l'agriculture et de la forêt de Charente-Maritime

Sommaire

2841 W 1-481: Registres des procès-verbaux de remembrement (1957-2006)

Métrage linéaire: 21

Conditions d'accès : La consultation des documents s'effectue conformément au code du Patrimoine, art. 213-1

Lieu de conservation : Archives départementales de la Charente-Maritime

---

Versement 2126 W[1102]

Direction départementale de l'agriculture et de la forêt de Charente-Maritime

Sommaire

2126 W 1-189: assainissement : dossiers de marchés (1949-1980)..

Métrage linéaire: 20

Conditions d'accès : La consultation des documents s'effectue conformément au code du Patrimoine, art. 213-1

Lieu de conservation : Archives départementales de la Charente-Maritime

[1101] *Répertoire détaillé https://ressources.histoire-environnement.org/Repertoire-d-archives-detaille-DDAF-Charente-Maritime-Registres-des-proces*

[1102] *Répertoire détaillé https://ressources.histoire-environnement.org/Repertoire-d-archives-detaille-DDAF-Charente-Maritime-assainissement-1949-1980*

Versement 2244 W[1103]

Direction départementale de l'agriculture et de la forêt de Charente-Maritime

Sommaire

2444 W 1-120: Remembrement : dossiers de marché relatifs aux travaux connexes (1955-1998).

Métrage linéaire: 15

Conditions d'accès : La consultation des documents s'effectue conformément au code du Patrimoine, art. 213-1

Lieu de conservation : Archives départementales de la Charente-Maritime

---

Versement 2245 W[1104]

Direction départementale de l'agriculture et de la forêt de Charente-Maritime

Sommaire

2445 W 1-897: Remembrement des communes : procès-verbaux, correspondance, plans de classement, bulletins individuels, études d'impact, commission départementale, hypothèques, documents comptables (1947-1987).

Métrage linéaire: 80

Conditions d'accès : La consultation des documents s'effectue conformément au code du Patrimoine, art. 213-1

Lieu de conservation : Archives départementales de la Charente-Maritime

[1103] *Répertoire détaillé https://ressources.histoire-environnement.org/Repertoire-d-archives-detaille-DDAF-Charente-Maritime-remembrement-1955-1998*

[1104] *Répertoire détaillé https://ressources.histoire-environnement.org/Repertoire-d-archives-detaille-DDAF-Charente-Maritime-remembrement-1947-1987-3810*

Versement 2965 W[1105]

Direction départementale de l'agriculture et de la forêt de Charente-Maritime

Sommaire

2965 W 1-24: Remembrement des communes : procès-verbaux, correspondance, plans de classement, bulletins individuels, études d'impact, commission départementale, hypothèques, documents comptables (1996-2009).

Métrage linéaire: 3,65

Conditions d'accès : La consultation des documents s'effectue conformément au code du Patrimoine, art. 213-1

Lieu de conservation : Archives départementales de la Charente-Maritime

---

Versement 2976 W[1106]

Direction départementale de l'agriculture et de la forêt de Charente-Maritime

Sommaire

2976 W 1-141: Plans de remembrement

1930-1999

Métrage linéaire: 22

Conditions d'accès : La consultation des documents s'effectue conformément au code du Patrimoine, art. 213-1

Lieu de conservation : Archives départementales de la Charente-Maritime

[1105] *Répertoire détaillé https://ressources.histoire-environnement.org/Repertoire-d-archives-detaille-DDAF-Charente-Maritime-remembrement-1996-2009*

[1106] *Répertoire détaillé https://ressources.histoire-environnement.org/Repertoire-d-archives-detaille-DDAF-Charente-Maritime-Plans-de-remembrement*

Versement 3022 W[1107]

Direction départementale de l'agriculture et de la forêt de Charente-Maritime

Sommaire

3022 W 1-3016: Plans de remembrement

1948-2010

Métrage linéaire: 3

Conditions d'accès : La consultation des documents s'effectue conformément au code du Patrimoine, art. 213-1

Lieu de conservation : Archives départementales de la Charente-Maritime

---

Versement 2936 W[1108]

Direction départementale de l'agriculture et de la forêt de Charente-Maritime

Sommaire

2936 W 1-55: Déchetteries : construction, travaux, projets, exploitation (1952-2008).

Métrage linéaire: 7,75

Conditions d'accès : La consultation des documents s'effectue conformément au code du Patrimoine, art. 213-1

Lieu de conservation : Archives départementales de la Charente-Maritime

[1107] *Répertoire détaillé https://ressources.histoire-environnement.org/Repertoire-d-archives-detaille-DDAF-Charente-Maritime-Plans-de-remembrement-3813*

[1108] *Répertoire détaillé https://ressources.histoire-environnement.org/Versement-2936-W-Direction-departementale-de*

Versement 2937 W[1109]

Direction départementale de l'agriculture et de la forêt de Charente-Maritime

Sommaire

2937 W 1-35: Syndicat des eaux : création, entretien et exploitation des réseaux, fonds de péréquation, réunions, programmation (1952-2005).

Métrage linéaire: 5,55

Conditions d'accès : La consultation des documents s'effectue conformément au code du Patrimoine, art. 213-1

Lieu de conservation : Archives départementales de la Charente-Maritime

---

Versement 2941 W[1110]

Direction départementale de l'agriculture et de la forêt de Charente-Maritime

Sommaire

2941 W 1-346: Assainissement, dossiers de travaux concernant les communes de Andilly au Syndicat intercommunal à vocation multiple (SIVOM) d'Oléron (1968-1999).

Métrage linéaire: 51,25

Conditions d'accès : La consultation des documents s'effectue conformément au code du Patrimoine, art. 213-1

Lieu de conservation : Archives départementales de la Charente-Maritime

[1109] *Répertoire détaillé https://ressources.histoire-environnement.org/Repertoire-d-archives-detaille-DDAF-Charente-Maritime-Syndicat-des-eaux-1952*

[1110] *Répertoire détaillé https://ressources.histoire-environnement.org/Repertoire-d-archives-detaille-DDAF-Charente-Maritime-Assainissement-1968-1999*

Versement 2942 W[1111]

Direction départementale de l'agriculture et de la forêt de Charente-Maritime

Sommaire

2942 W 1-332: Adduction d'eau potable, dossiers de travaux classés par communes et par syndicats des eaux (1954-1999).

Métrage linéaire: 46,10

Conditions d'accès : La consultation des documents s'effectue conformément au code du Patrimoine, art. 213-1

Lieu de conservation : Archives départementales de la Charente-Maritime

---

Versement 2964 W[1112]

Direction départementale de l'agriculture et de la forêt de Charente-Maritime

Sommaire

2964 W 1-272: Dossiers d'assainissement : Pays royannais et communes de Pérignac à Taillebourg, 1974-2000

Métrage linéaire: 39,80

Conditions d'accès : La consultation des documents s'effectue conformément au code du Patrimoine, art. 213-1

Lieu de conservation : Archives départementales de la Charente-Maritime

[1111] *Répertoire détaillé https://ressources.histoire-environnement.org/Repertoire-d-archives-detaille-DDAF-Charente-Maritime-Adduction-d-eau-potable*

[1112] *Répertoire détaillé https://ressources.histoire-environnement.org/Repertoire-d-archives-detaille-DDAF-Charente-Maritime-assainissement-1974-2000*

Versement 2970 W[1113]

Direction départementale de l'agriculture et de la forêt de Charente-Maritime

Sommaire

2970 W 1-46: Gestion du service public eau potable ; délégation du service public assainissement ; électrification rurale.

1950-2008

Métrage linéaire: 9,70

Conditions d'accès : La consultation des documents s'effectue conformément au code du Patrimoine, art. 213-1

Lieu de conservation : Archives départementales de la Charente-Maritime

---

Versement 2910 W[1114]

Direction départementale de l'agriculture et de la forêt de Charente-Maritime

Sommaire

2910 W 1-16: Stations d'épuration : bilans ; projets retenues d'eau (1981-2008).

Métrage linéaire: 2,25

Conditions d'accès : La consultation des documents s'effectue conformément au code du Patrimoine, art. 213-1

Lieu de conservation : Archives départementales de la Charente-Maritime

[1113] *Répertoire détaillé https://ressources.histoire-environnement.org/Repertoire-d-archives-detaille-DDAF-Charente-Maritime-Gestion-du-service-public*

[1114] *Répertoire détaillé https://ressources.histoire-environnement.org/Repertoire-d-archives-detaille-DDAF-Charente-Maritime-Stations-d-epuration-1981*

Versement 2912 W

Direction départementale de l'agriculture et de la forêt de Charente-Maritime

Sommaire

2912 W 1-406: Aménagements hydrauliques : dossiers de marchés (1941-2006)

Métrage linéaire: 54,30

Conditions d'accès : La consultation des documents s'effectue conformément au code du Patrimoine, art. 213-1

Lieu de conservation : Archives départementales de la Charente-Maritime

---

Versement 2938 W[1115]

Direction départementale de l'agriculture et de la forêt de Charente-Maritime

Sommaire

2938 W 1-170: Syndicats et associations syndicales d'aménagement hydraulique :

constitution, réunions, dossiers administratifs et financiers ;

travaux d'aménagement hydraulique (fleuves, canaux, étangs, marais) ;

cartes et photographies des marais ; aménagement de voirie de desserte ;

Schéma directeur d'aménagement et de gestion de l'eau (SDAGE); programme hydraulique agricole ;

aménagements de zones et de routes : dossiers d'enquêtes, correspondance, études ;

mesures agri-environnementales ;

institution interdépartementale pour l'aménagement de la rivière La Charente et de ses affluents : réunions ;

dossiers techniques drainage ; conseil départemental d'hygiène ;

barrage de Saint-Savinien : projet, dossier administratif

1859-2002

Métrage linéaire: 24,75

[1115] *Répertoire détaillé https://ressources.histoire-environnement.org/Repertoire-d-archives-detaille-DDAF-Charente-Maritime-Syndicats-et-associations*

Conditions d'accès : La consultation des documents s'effectue conformément au code du Patrimoine, art. 213-1

Lieu de conservation : Archives départementales de la Charente-Maritime

6.3.13 Cher

Versement 31M[1116]

Préfecture du Cher

Sommaire

Art. 1-364: Enseignement agricole, chambre d'agriculture, comices agricoles, associations agricoles, syndicats, main d'œuvre, enquêtes, statistiques, concours, culture du chanvre et du lin, cultures industrielles, viticulture, service vétérinaire, courses et concours hippiques, direction des services, fonctionnement des forêts

1793-1941

Métrage linéaire: 36

Conditions d'accès : La consultation des documents s'effectue conformément au code du Patrimoine, art. 213-1

Lieu de conservation : Archives départementales du Cher

[1116] *Répertoire détaillé https://ressources.histoire-environnement.org/Repertoire-d-archives-detaille-Prefecture-du-Cher-agriculture-1793-1941*

8.3.14 Creuse

Versement 1785W[1117]

Direction départementale des territoires de la Creuse

Sommaire

Remembrement, 1975-2004

Métrage linéaire: 3,9

Conditions d'accès : La consultation des documents s'effectue conformément au code du Patrimoine, art. 213-1

Lieu de conservation : Archives départementales de la Creuse

Versement 1786W[1118]

Direction départementale des territoires de la Creuse

Sommaire

remembrement, 1961-2001

Métrage linéaire: 1,4

Conditions d'accès : La consultation des documents s'effectue conformément au code du Patrimoine, art. 213-1

Lieu de conservation : Archives départementales de la Creuse

[1117] *Répertoire détaillé https://ressources.histoire-environnement.org/Repertoire-d-archives-detaille-DDT-Creuse-remembrement-1975-2004*

[1118] *Répertoire détaillé https://ressources.histoire-environnement.org/Repertoire-d-archives-detaille-DDT-Creuse-remembrement-1961-2001-3433*

Versement 1790W[1119]

Direction départementale des territoires de la Creuse

Sommaire

Remembrement, 1971-2001

Métrage linéaire: 2,6

Conditions d'accès : La consultation des documents s'effectue conformément au code du Patrimoine, art. 213-1

Lieu de conservation : Archives départementales de la Creuse

Versement 1029W

Direction départementale de l'agriculture de la Creuse

Sommaire

remembrement, 1960-1970

Métrage linéaire: 2,3

Conditions d'accès : La consultation des documents s'effectue conformément au code du Patrimoine, art. 213-1

Lieu de conservation : Archives départementales de la Creuse

[1119] *Répertoire détaillé https://ressources.histoire-environnement.org/Repertoire-d-archives-detaille-DDT-Creuse-remembrement-1961-2001*

Versement 1032W[1120]

Direction départementale de l'agriculture de la Creuse

Sommaire

Remembrement, 1960-1970

Métrage linéaire: 2,3

Conditions d'accès : La consultation des documents s'effectue conformément au code du Patrimoine, art. 213-1

Lieu de conservation : Archives départementales de la Creuse

Versement 1036W[1121]

Direction départementale de l'agriculture de la Creuse

Sommaire

remembrement, 1960-1970

Métrage linéaire: 2,24

Conditions d'accès : La consultation des documents s'effectue conformément au code du Patrimoine, art. 213-1

Lieu de conservation : Archives départementales de la Creuse

[1120] *Répertoire détaillé https://ressources.histoire-environnement.org/Repertoire-d-archives-detaille-DDA-Creuse-remembrement-1960-1970-3426*

[1121] *Répertoire détaillé https://ressources.histoire-environnement.org/Repertoire-d-archives-detaille-DDA-Creuse-remembrement-1960-1970-3428*

Versement 1295W[1122]

Direction départementale de l'agriculture de la Creuse

Sommaire

Remembrement, 1957-1980

Métrage linéaire: 0,5

Conditions d'accès : La consultation des documents s'effectue conformément au code du Patrimoine, art. 213-1

Lieu de conservation : Archives départementales de la Creuse

Versement 1282W[1123]

Conseil départemental de la Creuse

Sommaire

Boisement, remembrement, 1988-1994

Métrage linéaire: 0,2

Conditions d'accès : La consultation des documents s'effectue conformément au code du Patrimoine, art. 213-1

Lieu de conservation : Archives départementales de la Creuse

[1122] *Répertoire détaillé https://ressources.histoire-environnement.org/Repertoire-d-archives-detaille-DDA-Creuse-remembrement-1957-1980*

[1123] *Répertoire détaillé https://ressources.histoire-environnement.org/Repertoire-d-archives-detaille-Conseil-departemental-de-la-Creuse-boisement*

Versement 1283W[1124]

Conseil départemental de la Creuse

Sommaire

Alimentation en eau potable (AEP), remembrement, boisement, 1971-2001

Métrage linéaire: 4

Conditions d'accès : La consultation des documents s'effectue conformément au code du Patrimoine, art. 213-1

Lieu de conservation : Archives départementales de la Creuse

Versement 1787W[1125]

Direction départementale des territoires de la Creuse

Sommaire

Défrichement, 1986-1998

Métrage linéaire: 1,2

Conditions d'accès : La consultation des documents s'effectue conformément au code du Patrimoine, art. 213-1

Lieu de conservation : Archives départementales de la Creuse

[1124] *Répertoire détaillé https://ressources.histoire-environnement.org/Repertoire-d-archives-detaille-Conseil-departemental-de-la-Creuse-AEP*

[1125] *Répertoire détaillé https://ressources.histoire-environnement.org/Repertoire-d-archives-detaille-DDT-Creuse-defrichement-1986-1998*

6.3.15 Corrèze

Versement 1378 W[1126]

Direction départementale de l'agriculture de la Corrèze

Sommaire

1378 W 21-25, 1378 W 32-35: synthèses, études d'aménagement rural

1920-1982

Métrage linéaire: 0,90

Conditions d'accès : La consultation des documents s'effectue conformément au code du Patrimoine, art. 213-1

Lieu de conservation : Archives départementales de la Corrèze

---

Série 7 M

Versements 25 W, 32 W, 389 W, 454 W, 547 W 1030 W, 1052 W, 1217 W, 1218 W, 1248 W, 1258 W, 1317 W, 1364 W, 1369 W, 1378 W, 1404 W, 1477 W, 1057 W, 1258 W, 1369 W, 1404 W, [1127]

Préfecture de la Corrèze; Direction départementale de l'agriculture de la Corrèze

Sommaire

Espaces ruraux et naturels,

Répartition des zones agraires, remembrement, défrichement, réglementation des boisements, Société d'aménagement foncier et d'établissement rural (SAFER)

Zones d'aménagement: plateau de Millevaches, Causse corrézien, zone de montagne

1854-1981

Métrage linéaire: 6

Conditions d'accès : La consultation des documents s'effectue conformément au code du Patrimoine, art. 213-1

[1126] *Répertoire détaillé https://ressources.histoire-environnement.org/Repertoire-d-archives-methodique-DDA-de-la-Correze-amenagement-rural-1958-1989*

[1127] *Répertoire méthodique https://ressources.histoire-environnement.org/Repertoire-d-archives-methodique-Prefecture-DDA-de-la-Correze-espaces-ruraux-et*

Lieu de conservation : Archives départementales de la Corrèze

6.3.16 Haute-Corse

Versement 1042 W[1128]

Direction départementale de l'agriculture et de la forêt de Haute-Corse

Sommaire

Alimentation en eau potable, remembrement ...

1935-1989

Métrage linéaire: 3 ml

Conditions d'accès : La consultation des documents s'effectue conformément au code du Patrimoine, art. 213-1

Lieu de conservation : Archives départementales de Haute-Corse

---

Versement 1067 W[1129]

Direction départementale de l'agriculture et de la forêt de Haute-Corse

Sommaire

Calamités agricoles, apiculture .

1976-1986

Métrage linéaire: 7 ml

Conditions d'accès : La consultation des documents s'effectue conformément au code du Patrimoine, art. 213-1

Lieu de conservation : Archives départementales de Haute-Corse

[1128] *Répertoire détaillé https://ressources.histoire-environnement.org/Repertoire-d-archives-detaille-DDAF-Haute-Corse-Alimentation-en-eau-potable*

[1129] *Répertoire détaillé https://ressources.histoire-environnement.org/Repertoire-d-archives-detaille-DDAF-Haute-Corse-calamites-agricole-apiculture*

Versement 1088 W[1130]

Direction départementale de l'agriculture et de la forêt de Haute-Corse

Sommaire

Programme protégé méditerranéen

1966-1998

Métrage linéaire: 15 ml

Conditions d'accès : La consultation des documents s'effectue conformément au code du Patrimoine, art. 213-1

Lieu de conservation : Archives départementales de Haute-Corse

---

Versement 1084 W[1131]

Direction départementale de l'agriculture et de la forêt de Haute-Corse

Sommaire

primes, indemnités, ..

1966-1998

Métrage linéaire: 15 ml

Conditions d'accès : La consultation des documents s'effectue conformément au code du Patrimoine, art. 213-1

Lieu de conservation : Archives départementales de Haute-Corse

[1130] *Répertoire détaillé https://ressources.histoire-environnement.org/Repertoire-d-archives-detaille-DDAF-Haute-Corse-programme-protege-mediterraneen*

[1131] *Répertoire détaillé https://ressources.histoire-environnement.org/Repertoire-d-archives-detaille-DDAF-Haute-Corse-primes-indemnites-1966-1998*

Versement 1103 W[1132]

Direction départementale de l'agriculture et de la forêt de Haute-Corse

Sommaire

Indemnité compensatoire de handicaps naturels (ICHN), prime au maintien du troupeau de vaches allaitantes (PMTVA) .

1991-1996

Métrage linéaire: 4 ml

Conditions d'accès : La consultation des documents s'effectue conformément au code du Patrimoine, art. 213-1

Lieu de conservation : Archives départementales de Haute-Corse

---

Versement 1098 W[1133]

Direction départementale de l'agriculture et de la forêt de Haute-Corse

Sommaire

Enquêtes des structures agricoles

1988-1997

Métrage linéaire: 4 ml

Conditions d'accès : La consultation des documents s'effectue conformément au code du Patrimoine, art. 213-1

Lieu de conservation : Archives départementales de Haute-Corse

[1132] *Répertoire détaillé https://ressources.histoire-environnement.org/Repertoire-d-archives-detaille-DDAF-Haute-Corse-primes-indemnites-1991-1996*

[1133] *Répertoire détaillé https://ressources.histoire-environnement.org/Repertoire-d-archives-detaille-DDAF-Haute-Corse-enquetes-des-structures*

6.3.17 Côtes-d'Armor

Sous-série 7 M[1134]

Agriculture, eaux et forêts des Côtes-d'Armor

Sommaire

1-4 Agriculture an XI-1939

5-17 Météorologie 1821-1940

18-19 Société départementale d'agriculture 1842-1850

20-21 Organismes à vocation agricole 1850-1936

22-25 Chambre d'agriculture 1924-1940

26-55 Société d'agriculture et comices agricoles an IX-1938

56-59 Concours agricoles 1836-1939

60-68 Crédit agricole 1836-1939

69-78 Enseignement agricole 1824-1940

79-493 Haras an IX-1940

494-504 Vétérinaires an IX-1949

505-527 Concours hippiques et courses de chevaux an XI-1939

528-543 Cultures an VIII-1940

544-554 Eaux et forêts an VIII-1940

555-563 Fonds du génie rural 1908-1942

an VIII-1942

Métrage linéaire : 56

Communicabilité : librement communicable

Lieu de conservation : Archives départementales des Côtes-d'Armor

[1134] *Répertoire détaillé https://ressources.histoire-environnement.org/Repertoire-d-archives-detaille-Cotes-d-Armor-Agriculture-eaux-et-forets-an-VIIIRépertoire détaillé*

Versement 1590 W[1135]

Direction départementale de l'agriculture et de la forêt des Côtes-d'Armor

Sommaire

1590 W 1-87: Subventions versées dans le cadre de la maîtrise des pollutions agricoles : dossiers clos en 2000

(classement par numéro d'exploitant)

1999-2000

Métrage linéaire : 9

Conditions d'accès : La consultation des documents s'effectue conformément au code du Patrimoine, art. 213-1

Lieu de conservation : Archives départementales des Côtes-d'Armor

---

Versement [1136] 1807 W

Direction départementale de l'agriculture et de la forêt des Côtes-d'Armor

Sommaire

1807 W 1-16: Programme de maîtrise des pollutions d'origine agricole (PMPOA) : dossiers d'aide, 2007-2014

Métrage linéaire : 2

Conditions d'accès : La consultation des documents s'effectue conformément au code du Patrimoine, art. 213-1

Lieu de conservation : Archives départementales des Côtes-d'Armor

[1135] *Répertoire détaillé https://ressources.histoire-environnement.org/Repertoire-d-archives-detaille-DDAF-Cotes-d-Armor-Subventions-versees-dans-le*

[1136] *Répertoire détaillé https://ressources.histoire-environnement.org/Repertoire-d-archives-detaille-DDAF-Cotes-d-Armor-Programme-de-maitrise-des*

Versement 1099 W[1137]

Direction départementale de l'agriculture des Côtes-d'Armor

Sommaire

Réseaux d'eau potable et d'assainissement : dossiers, techniques, administratifs et financiers des syndicats intercommunaux, 1941-1981

1099 W 1-17 : Syndicat des eaux d'Avaugour (1946-1981)

1099 W 18-29 : Syndicat de l'Argoat (1952-1980)

1099 W 30-43 : Syndicat de Centre-Bretagne (1944-1979)

1099 W 44-57 : Syndicat de Kerauffredou (1941-1980)

1099 W 58-89 : Syndicat de Traou Long (1952-1981)

Métrage linéaire : 9

Conditions d'accès : La consultation des documents s'effectue conformément au code du Patrimoine, art. 213-1

Lieu de conservation : Archives départementales des Côtes-d'Armor

---

Versement 1235 W[1138]

Direction départementale de l'agriculture des Côtes-d'Armor

Sommaire

1235 W 1-12: Réseaux d'eau potable et d'assainissement : plans de récolement réalisés par les syndicats intercommunaux

1965-1991

Métrage linéaire : 1

Conditions d'accès : La consultation des documents s'effectue conformément au code du Patrimoine, art. 213-1

[1137] *Répertoire détaillé https://ressources.histoire-environnement.org/Repertoire-d-archives-detaille-DDA-Cotes-d-Armor-Reseaux-d-eau-potable-et-d*

[1138] *Répertoire détaillé https://ressources.histoire-environnement.org/Repertoire-d-archives-detaille-DDA-Cotes-d-Armor-Reseaux-d-eau-potable-et-d-2939*

Lieu de conservation : Archives départementales des Côtes-d'Armor

---

Versement 1400 W[1139]

Direction départementale de l'agriculture des Côtes-d'Armor

Sommaire

1400 W 1-49 : Service hydraulique : associations syndicales autorisées en travaux de drainage, alimentation en eau potable, cours d'eau (1949-1975)

1400 W 50-51 : Remembrement : pré-inventaires du patrimoine et des sites, communes de Plurien, Langast, Plédéliac, Coatréven et Trézény (1975-1977)

1400 W 52-53 : Coopératives agricoles (1947-1970)

Métrage linéaire: 5 ml

Conditions d'accès : La consultation des documents s'effectue conformément au code du Patrimoine, art. 213-1

Lieu de conservation : Archives départementales des Côtes-d'Armor

---

Versement 1723 W[1140]

Conseil général des Côtes-d'Armor

Sommaire

1723 W 1-17: Photographies aériennes et diapositives sur le remembrement, , 1952-1993

Métrage linéaire: 0,60

Conditions d'accès : La consultation des documents s'effectue conformément au code du Patrimoine, art. 213-1

Lieu de conservation : Archives départementales des Côtes-d'Armor

Versement 1842 W[1141]

[1139] *Répertoire détaillé* https://ressources.histoire-environnement.org/Repertoire-d-archives-detaille-DDA-Cotes-d-Armor-hydraulique-remembrement-1947*6*

[1140] *Répertoire détaillé* https://ressources.histoire-environnement.org/Repertoire-d-archives-detaille-Conseil-general-Cotes-d-Armor-Remembrement-1952

[1141] *Répertoire détaillé* https://ressources.histoire-environnement.org/Repertoire-d-archives-detaille-Conseil-general-Cotes-d-Armor-reconstruction-et

Conseil général des Côtes-d'Armor

Sommaire

1842 W 1-23: politique de reconstruction et entretien du bocage, 1984-2008

Métrage linéaire: 3,30

Conditions d'accès : La consultation des documents s'effectue conformément au code du Patrimoine, art. 213-1

Lieu de conservation : Archives départementales des Côtes-d'Armor

---

Versement 1841 W[1142]

Conseil général des Côtes-d'Armor

Sommaire

1841 W 1-30: politique de reconstruction et entretien du bocage, 1979-2010

Métrage linéaire: 4,75

Conditions d'accès : La consultation des documents s'effectue conformément au code du Patrimoine, art. 213-1

Lieu de conservation : Archives départementales des Côtes-d'Armor

[1142] *Répertoire détaillé* https://ressources.histoire-environnement.org/Repertoire-d-archives-detaille-Conseil-general-Cotes-d-Armor-reconstruction-et-3966

Versement 1298 W[1143]

Direction départementale de l'agriculture et de la forêt des Côtes-d'Armor

Sommaire

1298 W 1-12: Eaux et forêts (1940-1984). Epizootie (1974-1981). Sinistres (1967-1987)

1979-1980

Métrage linéaire: 1,25

Conditions d'accès : La consultation des documents s'effectue conformément au code du Patrimoine, art. 213-1

Lieu de conservation : Archives départementales des Côtes-d'Armor

---

Versement 1050 W[1144]

Direction départementale de l'agriculture des Côtes-d'Armor

Sommaire

1050 W 1-167: Recensement agricole : dossiers communaux (classement alphabétique)

1979-1980

Métrage linéaire: 18,10

Conditions d'accès : La consultation des documents s'effectue conformément au code du Patrimoine, art. 213-1

Lieu de conservation : Archives départementales des Côtes-d'Armor

[1143] *Répertoire détaillé https://ressources.histoire-environnement.org/Repertoire-d-archives-detaille-DDAF-Cotes-d-Armor-Epizootie-sinistres-1940-1987*

[1144] *Répertoire détaillé https://ressources.histoire-environnement.org/Repertoire-d-archives-detaille-DDA-Cotes-d-Armor-Recensement-agricole-1979-1980*

Versement 1314 W[1145]

Direction départementale de l'agriculture et de la forêt des Côtes-d'Armor

Sommaire

1314 W 1-177: Recensement agricole : listes communales des exploitations.

1988

Métrage linéaire: 21,45

Conditions d'accès : La consultation des documents s'effectue conformément au code du Patrimoine, art. 213-1

Lieu de conservation : Archives départementales des Côtes-d'Armor

---

Versement 1322 W[1146]

Direction départementale de l'agriculture et de la forêt des Côtes-d'Armor

Sommaire

1322 W 1-25: Enquêtes agricoles (1980-1985). Recensement agricole (1955, 1970).

1955-1985

Métrage linéaire: 2,72

Conditions d'accès : La consultation des documents s'effectue conformément au code du Patrimoine, art. 213-1

Lieu de conservation : Archives départementales des Côtes-d'Armor

[1145] *Répertoire détaillé https://ressources.histoire-environnement.org/Repertoire-d-archives-detaille-DDAF-Cotes-d-Armor-Recensement-agricole-1988*

[1146] *Répertoire détaillé https://ressources.histoire-environnement.org/Repertoire-d-archives-detaille-DDAF-Cotes-d-Armor-Recensement-agricole-1955*

Versement 1572 W[1147]

Direction départementale de l'agriculture et de la forêt des Côtes-d'Armor

Sommaire

1572 W 1-12: Recensements et enquêtes agricoles.

1988-2005

Métrage linéaire: 1,70

Conditions d'accès : La consultation des documents s'effectue conformément au code du Patrimoine, art. 213-1

Lieu de conservation : Archives départementales des Côtes-d'Armor

---

Versement 1656 W[1148]

Direction départementale de l'agriculture et de la forêt des Côtes-d'Armor

Sommaire

1656 W 1-88: Recensement général agricole (1943-1988). Enquêtes (1945-2008). Publications (1966-1971)

1943-2008

Métrage linéaire: 12,45

Conditions d'accès : La consultation des documents s'effectue conformément au code du Patrimoine, art. 213-1

Lieu de conservation : Archives départementales des Côtes-d'Armor

[1147] *Répertoire détaillé https://ressources.histoire-environnement.org/Repertoire-d-archives-detaille-DDAF-Cotes-d-Armor-Recensements-et-enquetes*

[1148] *Répertoire détaillé https://ressources.histoire-environnement.org/Repertoire-d-archives-detaille-DDAF-Cotes-d-Armor-Recensements-et-enquetes-4094*

Versement 37 W[1149]

Direction départementale de l'agriculture et de la forêt des Côtes-d'Armor

Sommaire

37 W 1-156: Recensement agricole : fichier agricole (classement par commune)

1943-1944

Métrage linéaire: 24,60

Conditions d'accès : La consultation des documents s'effectue conformément au code du Patrimoine, art. 213-1

Lieu de conservation : Archives départementales des Côtes-d'Armor

---

Versement 38 W[1150]

Direction départementale de l'agriculture et de la forêt des Côtes-d'Armor

Sommaire

38 W 1-89: Recensement agricole : familles d'exploitation, feuilles de ménage

1946

Métrage linéaire: 13,20

Conditions d'accès : La consultation des documents s'effectue conformément au code du Patrimoine, art. 213-1

Lieu de conservation : Archives départementales des Côtes-d'Armor

[1149] *Répertoire détaillé https://ressources.histoire-environnement.org/Repertoire-d-archives-detaille-DDAF-Cotes-d-Armor-Recensement-agricole-1943*

[1150] *Répertoire détaillé https://ressources.histoire-environnement.org/Repertoire-d-archives-detaille-DDAF-Cotes-d-Armor-Recensement-agricole-1946*

Versement 39 W[1151]

Direction départementale de l'agriculture et de la forêt des Côtes-d'Armor

Sommaire

39 W 1-232: Enquête agricole (1963). Recensement général de l'agriculture (1970-1971)

1963-1971

Métrage linéaire: 36,75

Conditions d'accès : La consultation des documents s'effectue conformément au code du Patrimoine, art. 213-1

Lieu de conservation : Archives départementales des Côtes-d'Armor

---

Versement 1407 W[1152]

Direction départementale de l'agriculture et de la forêt des Côtes-d'Armor

Sommaire

1407 W 1-171: Affaires rurales, économie agricole, équipements publics, inspection du travail

1937-1997

Métrage linéaire: 18,70

Conditions d'accès : La consultation des documents s'effectue conformément au code du Patrimoine, art. 213-1

Lieu de conservation : Archives départementales des Côtes-d'Armor

[1151] *Répertoire détaillé https://ressources.histoire-environnement.org/Repertoire-d-archives-detaille-DDAF-Cotes-d-Armor-Recensements-et-enquetes-4097*

[1152] *Répertoire détaillé https://ressources.histoire-environnement.org/Repertoire-d-archives-detaille-DDAF-Cotes-d-Armor-economie-rurale-1937-1997*

Versement 1470 W[1153]

Direction départementale de l'agriculture et de la forêt des Côtes-d'Armor

Sommaire

1470 W 1-148: Enquêtes diverses relatives à l'activité agricole ou à l'environnement dans le département

1945-2004

Métrage linéaire: 15,90

Conditions d'accès : La consultation des documents s'effectue conformément au code du Patrimoine, art. 213-1

Lieu de conservation : Archives départementales des Côtes-d'Armor

---

Versement 1412 W[1154]

Direction départementale de l'agriculture et de la forêt des Côtes-d'Armor

Sommaire

1412 W 1-83: Affaires rurales, économie agricole, équipements publics, secrétariat général

1925-1995

Métrage linéaire: 11,10

Conditions d'accès : La consultation des documents s'effectue conformément au code du Patrimoine, art. 213-1

Lieu de conservation : Archives départementales des Côtes-d'Armor

[1153] *Répertoire détaillé https://ressources.histoire-environnement.org/Repertoire-d-archives-detaille-DDAF-Cotes-d-Armor-enquetes-relatives-a-l*

[1154] *Répertoire détaillé https://ressources.histoire-environnement.org/Repertoire-d-archives-detaille-DDAF-Cotes-d-Armor-economie-agricole-1925-1995*

Versement 1828 W[1155]

Direction départementale des territoires et de la mer des Côtes-d'Armor

Sommaire

Autorisation d'exploiter des terres agricoles : dossiers de demandes (2012).

Ce versement est une sélection de spécimens

Métrage linéaire: 0,10

Conditions d'accès : La consultation des documents s'effectue conformément au code du Patrimoine, art. 213-1

Lieu de conservation : Archives départementales des Côtes-d'Armor

---

Versement 1865 W[1156]

Direction départementale des territoires et de la mer des Côtes-d'Armor

Sommaire

Autorisation d'exploiter des terres agricoles : dossiers de demandes (2013).

Ce versement est une sélection de spécimens

Métrage linéaire: 0,10

Conditions d'accès : La consultation des documents s'effectue conformément au code du Patrimoine, art. 213-1

Lieu de conservation : Archives départementales des Côtes-d'Armor

[1155] *Répertoire détaillé https://ressources.histoire-environnement.org/Repertoire-d-archives-detaille-DDTM-Cotes-d-Armor-Autorisation-d-exploiter-des*

[1156] *Répertoire détaillé https://ressources.histoire-environnement.org/Repertoire-d-archives-detaille-DDTM-Cotes-d-Armor-Autorisation-d-exploiter-des-4099*

Versement 1875 W[1157]

Conseil départemental des Côtes-d'Armor

Sommaire

Politiques d'aide à la filière agricole en lien avec une démarche environnementale :

dossiers de subventions attribuées. Politiques concernées : photovoltaïque, diagnostic énergétique, transfert de siège d'exploitation, porc sur paille, méthanisation, programmes de maîtrise des pollutions d'origine agricole (PMPOA) 1 et 2,

résorption des déjections animales (compostage et traitement du lisier).

1999-2017

Métrage linéaire: 14,20

Conditions d'accès : La consultation des documents s'effectue conformément au code du Patrimoine, art. 213-1

Lieu de conservation : Archives départementales des Côtes-d'Armor

[1157] *Répertoire détaillé https://ressources.histoire-environnement.org/Repertoire-d-archives-detaille-Conseil-departemental-des-Cotes-d-Armor*

6.3.18 Creuse

Versement 1785W[1158]

Direction départementale des territoires de la Creuse

Sommaire

Remembrement, 1975-2004

Métrage linéaire: 3,9

Conditions d'accès : La consultation des documents s'effectue conformément au code du Patrimoine, art. 213-1

Lieu de conservation : Archives départementales de la Creuse

Versement 1786W[1159]

Direction départementale des territoires de la Creuse

Sommaire

Remembrement, 1961-2001

Métrage linéaire: 1,4

Conditions d'accès : La consultation des documents s'effectue conformément au code du Patrimoine, art. 213-1

Lieu de conservation : Archives départementales de la Creuse

[1158] *Répertoire détaillé https://ressources.histoire-environnement.org/Repertoire-d-archives-detaille-DDT-Creuse-remembrement-1975-2004*

[1159] *Répertoire détaillé https://ressources.histoire-environnement.org/Repertoire-d-archives-detaille-DDT-Creuse-remembrement-1961-2001-3433*

Versement 1790W[1160]

Direction départementale des territoires de la Creuse

Sommaire

Remembrement, 1971-2001

Métrage linéaire: 2,6

Conditions d'accès : La consultation des documents s'effectue conformément au code du Patrimoine, art. 213-1

Lieu de conservation : Archives départementales de la Creuse

Versement 1029W[1161]

Direction départementale de l'agriculture de la Creuse

Sommaire

Remembrement, 1960-1970

Métrage linéaire: 2,3

Conditions d'accès : La consultation des documents s'effectue conformément au code du Patrimoine, art. 213-1

Lieu de conservation : Archives départementales de la Creuse

[1160] *Répertoire détaillé https://ressources.histoire-environnement.org/Repertoire-d-archives-detaille-DDT-Creuse-remembrement-1961-2001*

[1161] *Répertoire détaillé https://ressources.histoire-environnement.org/Repertoire-d-archives-detaille-DDA-Creuse-remembrement-1960-1970*

Versement 1032W[1162]

Direction départementale de l'agriculture de la Creuse

Sommaire

Remembrement, 1960-1970

Métrage linéaire: 2,3

Conditions d'accès : La consultation des documents s'effectue conformément au code du Patrimoine, art. 213-1

Lieu de conservation : Archives départementales de la Creuse

Versement 1036W[1163]

Direction départementale de l'agriculture de la Creuse

Sommaire

Remembrement, 1960-1970

Métrage linéaire: 2,24

Conditions d'accès : La consultation des documents s'effectue conformément au code du Patrimoine, art. 213-1

Lieu de conservation : Archives départementales de la Creuse

[1162] *Répertoire détaillé https://ressources.histoire-environnement.org/Repertoire-d-archives-detaille-DDA-Creuse-remembrement-1960-1970-3426*

[1163] *Répertoire détaillé https://ressources.histoire-environnement.org/Repertoire-d-archives-detaille-DDA-Creuse-remembrement-1960-1970-3428*

Versement 1295W[1164]

Direction départementale de l'agriculture de la Creuse

Sommaire

Remembrement, 1957-1980

Métrage linéaire: 0,5

Conditions d'accès : La consultation des documents s'effectue conformément au code du Patrimoine, art. 213-1

Lieu de conservation : Archives départementales de la Creuse

Versement 1282W[1165]

Conseil départemental de la Creuse

Sommaire

Boisement, remembrement, 1988-1994

Métrage linéaire: 0,2

Conditions d'accès : La consultation des documents s'effectue conformément au code du Patrimoine, art. 213-1

Lieu de conservation : Archives départementales de la Creuse

[1164] *Répertoire détaillé https://ressources.histoire-environnement.org/Repertoire-d-archives-detaille-DDA-Creuse-remembrement-1957-1980*

[1165] *Répertoire détaillé https://ressources.histoire-environnement.org/Repertoire-d-archives-detaille-Conseil-departemental-de-la-Creuse-boisement*

Versement 1283W[1166]

Conseil départemental de la Creuse

Sommaire

Alimentation en eau potable (AEP), remembrement, boisement, 1971-2001

Métrage linéaire: 4

Conditions d'accès : La consultation des documents s'effectue conformément au code du Patrimoine, art. 213-1

Lieu de conservation : Archives départementales de la Creuse

Versement 1787W[1167]

Direction départementale des territoires de la Creuse

Sommaire

Défrichement, 1986-1998

Métrage linéaire: 1,2

Conditions d'accès : La consultation des documents s'effectue conformément au code du Patrimoine, art. 213-1

Lieu de conservation : Archives départementales de la Creuse

[1166] *Répertoire détaillé https://ressources.histoire-environnement.org/Repertoire-d-archives-detaille-Conseil-departemental-de-la-Creuse-AEP*

[1167] *Répertoire détaillé https://ressources.histoire-environnement.org/Repertoire-d-archives-detaille-DDT-Creuse-defrichement-1986-1998*

6.3.19 Finistère

Versement 48 W[1168]

Direction départementale de l'agriculture du Finistère

Sommaire

48 W 1-8: Remembrement , 1957-1960

Métrage linéaire: 1

Conditions d'accès : La consultation des documents s'effectue conformément au code du Patrimoine, art. 213-1

Lieu de conservation : Archives départementales du Finistère

Versement 1129 W[1169]

Direction départementale de l'agriculture du Finistère

Sommaire

1129 W 1-396; remembrement , 1943-1994

Métrage linéaire: 51

Conditions d'accès : La consultation des documents s'effectue conformément au code du Patrimoine, art. 213-1

Lieu de conservation : Archives départementales du Finistère

[1168] *Répertoire détaillé https://ressources.histoire-environnement.org/Repertoire-d-archives-detaille-DDA-Finistere-remembrement-1957-1960*

[1169] *Répertoire détaillé https://ressources.histoire-environnement.org/Repertoire-d-archives-detaille-DDA-Finistere-remembrement-1943-1994*

Versement 1131 W[1170]

Direction départementale de l'agriculture et de la forêt du Finistère

Sommaire

1131 W 1-65: Remembrement ,1942-1988

Métrage linéaire: 6,50

Conditions d'accès : La consultation des documents s'effectue conformément au code du Patrimoine, art. 213-1

Lieu de conservation : Archives départementales du Finistère

Versement 1471 W[1171]

Direction départementale de l'agriculture et de la forêt du Finistère

Sommaire

1471 W 1-161: remembrement , 1958-1997

Métrage linéaire: 6,65

Conditions d'accès : La consultation des documents s'effectue conformément au code du Patrimoine, art. 213-1

Lieu de conservation : Archives départementales du Finistère

[1170] *Répertoire détaillé https://ressources.histoire-environnement.org/Repertoire-d-archives-detaille-DDAF-Finistere-remembrement-1942-1988*

[1171] *Répertoire détaillé https://ressources.histoire-environnement.org/Repertoire-d-archives-detaille-DDAF-Finistere-remembrement-1958-1997*

Versement 1680 W[1172]

Direction départementale de l'agriculture et de la forêt du Finistère

Sommaire

1680 W 1-427: Remembrement , 1950-2009

Métrage linéaire: 50

Conditions d'accès : La consultation des documents s'effectue conformément au code du Patrimoine, art. 213-1

Lieu de conservation : Archives départementales du Finistère

Versement 1681 W[1173]

Direction départementale de l'agriculture et de la forêt du Finistère

Sommaire

1681 W 1-31: remembrement , 1956-2004

Métrage linéaire: 3

Conditions d'accès : La consultation des documents s'effectue conformément au code du Patrimoine, art. 213-1

Lieu de conservation : Archives départementales du Finistère

[1172] *Répertoire détaillé https://ressources.histoire-environnement.org/Repertoire-d-archives-detaille-DDAF-Finistere-remembrement-1950-2009*

[1173] *Répertoire détaillé https://ressources.histoire-environnement.org/Repertoire-d-archives-detaille-DDAF-Finistere-remembrement-1956-2004*

6.3.20 Gironde

Versement 5315 W[1174]

Direction départementale des territoires et de la mer de la Gironde

Sommaire

Gestion en Direction départementale de l'agriculture et de la forêt (DDAF) des calamités agricoles déclarées pour le département de la Gironde de 1992 à 1999:

1-3: Textes de référence

4- 8: Comité départemental d'expertise

9 -73: Indemnisation individuelle: dossiers de demande d'indemnisation (aquaculture, agriculture)

1997-2005

Métrage linéaire: 7

Conditions d'accès : La consultation des documents s'effectue conformément au code du Patrimoine, art. 213-1

Lieu de conservation : Archives départementales de la Gironde

6.3.21 Hérault

Cotes 2568 W 1-9, 2585 W 1-9[1175]

Centre national du machinisme agricole, du génie rural, des eaux et des forêts - centre Languedoc-Roussillon

Sommaire

Art 1-18: études et rapports de chercheurs du Centre d'étude du machinisme agricole et du génie rural des eaux et forêts (CEMAGREF) non publiés

1980-2008

Métrage linéaire: 2,35

Communicabilité: librement communicable

[1174] *Répertoire détaillé https://ressources.histoire-environnement.org/Repertoire-d-archives-detaille-DDTM-Gironde-calamites-agricoles-1997-2005*

[1175] *Répertoire méthodique https://ressources.histoire-environnement.org/Repertoire-d-archives-methodique-CEMAGREF-Languedoc-Roussillon-1980-2008*

Lieu de conservation: Archives départementales de l'Hérault

6.3.22 Indre-et-Loire

Versements 919W, 1464W[1176]

Direction départementale de l'agriculture et de la forêt de l'Indre-et-Loire

Sommaire : Protection des espèces végétales, 1960-1995

Métrage linéaire : 2,4

Conditions d'accès : La consultation des documents s'effectue conformément au code du Patrimoine, art. 213-1

Lieu de conservation : Archives départementales de l'Indre-et-Loire

6.3.23 Jura

Versement 2652 W[1177]

Laboratoire d'analyses agricoles du Jura

Sommaire

Art 1-96: fonctionnement et activités dont viticulture

1945-2014

Métrage linéaire: 9

Conditions d'accès : La consultation des documents s'effectue conformément au code du Patrimoine, art. 213-1

Lieu de conservation : Archives départementales du Jura

[1176] Répertoire méthodique https://ressources.histoire-environnement.org/Repertoire-d-archives-methodique-DDAF-Indre-et-Loire-protection-des-vegetaux

[1177] *Répertoire détaillé https://ressources.histoire-environnement.org/Repertoire-d-archives-detaille-laboratoire-d-analyses-agricoles-du-Jura*

6.3.24 Maine-et-Loire

Versements 1432 W, 1637 W, 1882 W, 1949 W[1178]

Conseil général du Maine-et-Loire

Sommaire

Calamités agricoles 1979-1990

1637 W 67-73 (1979-1987)

1432 W 1-24 (1990)

Hydraulique agricole 1983-1997

1432 W 25-47 (1983-1991)

1637 W 1-20 (1978-1991)

1949 W 1-7 (1995-1997)

Lutte contre les inondations 1987-1997

1882 W 26-27 (1987-1994)

1949 W 8-10 (1995-1997)

Cours d'eau 1978-1995

1882 W 39-57 (1978-1995)

Aménagement foncier (travaux connexes et remembrement) 1983-1998

1637 W 21-24 (1983-1989)

1882 W 29-38 (1983-1992)

1949 W 12-17 (1985-1998)

Alimentation en eau potable 1977-1994

1949 W 19-34 (1977-1994)

Réserves d'eau 1990-2000

1949 W 50-88 (1990-2000)

Pollution d'origine agricole 1992-1999

1949 W 89-91 (1992-1999)

Métrage linéaire : 17

Conditions d'accès : La consultation des documents s'effectue conformément au code du Patrimoine, art. 213-1

[1178] *Répertoire méthodique https://ressources.histoire-environnement.org/Repertoire-d-archives-methodique-Conseil-general-Maine-et-Loire-amenagement*

Lieu de conservation : Archives départementales de la Maine-et-Loire

6.3.25 Manche

Versement 1779 W[1179]

Direction départementale de l'agriculture et de la forêt de la Manche

Sommaire

Art. 1 à 56 : Associations de drainage et d'irrigation (1976-2006).

Métrage linéaire: 5,60

Conditions d'accès : La consultation des documents s'effectue conformément au code du Patrimoine, art. 213-1

Lieu de conservation : Archives départementales de la Manche

Versement 1817 W [1180]

Direction départementale de l'agriculture et de la forêt de la Manche

Sommaire

1817 W 11-16: Aménagement de l'espace rural et protection du milieu naturel (1966-1978).

1817 W 17-19: Plan d'aménagement rural (1970-1979).

1817 W 20-22: Rénovation rurale (1970-1979).

1817 W 23: SUAD (service d'utilité agricole de développement), (1975-1983).

1817 W 25: Programme départemental d'actions agricoles (1978-1980).

1817 W 26-27: Fonds interministériel de développement et d'aménagement rural (1981-1987).

Métrage linéaire: 1,50

[1179] Répertoire détaillé https://ressources.histoire-environnement.org/Repertoire-d-archives-detaille-DDAF-Manche-drainage-et-d-irrigation-1976-2006

[1180] Répertoire détaillé https://ressources.histoire-environnement.org/Repertoire-d-archives-detaille-DDAF-Manche-Espace-rural-1966-1987

Conditions d'accès : La consultation des documents s'effectue conformément au code du Patrimoine, art. 213-1

Lieu de conservation : Archives départementales de la Manche

Versement 66 W[1181]

Direction départementale de l'agriculture et de la forêt de la Manche

Sommaire

66 W 84-183: Electrification rurale, 1921-1962

Métrage linéaire: 12,3

Conditions d'accès : La consultation des documents s'effectue conformément au code du Patrimoine, art. 213-1

Lieu de conservation : Archives départementales de la Manche

Versement 76 W[1182]

Direction départementale de l'agriculture et de la forêt de la Manche

Sommaire

76 W 1007-1071: Electrification rurale,1959-1965

Métrage linéaire: 5,80

Conditions d'accès : La consultation des documents s'effectue conformément au code du Patrimoine, art. 213-1

Lieu de conservation : Archives départementales de la Manche

[1181] *Répertoire détaillé https://ressources.histoire-environnement.org/Repertoire-d-archives-detaille-DDAF-Manche-Electrification-rurale-1921-1962*

[1182] *Répertoire détaillé https://ressources.histoire-environnement.org/Repertoire-d-archives-detaille-DDAF-Manche-Electrification-rurale-1959-1965*

Versement 70 W[1183]

Direction départementale de l'agriculture et de la forêt de la Manche

Sommaire

70 W 434-498. : alimentation en eau potable, 1948-1962

Métrage linéaire: 5,80

Conditions d'accès : La consultation des documents s'effectue conformément au code du Patrimoine, art. 213-1

Lieu de conservation : Archives départementales de la Manche

Versement 72 W[1184]

Direction départementale de l'agriculture et de la forêt de la Manche

Sommaire

72 W 1-91. : alimentation en eau potable, 1932-1960

Métrage linéaire: 7,70

Conditions d'accès : La consultation des documents s'effectue conformément au code du Patrimoine, art. 213-1

Lieu de conservation : Archives départementales de la Manche

[1183] *Répertoire détaillé https://ressources.histoire-environnement.org/Repertoire-d-archives-detaille-DDAF-Manche-alimentation-en-eau-potable-1948*

[1184] *Répertoire détaillé https://ressources.histoire-environnement.org/Repertoire-d-archives-detaille-DDAF-Manche-alimentation-en-eau-potable-1932*

Versement 73 W[1185]

Direction départementale de l'agriculture et de la forêt de la Manche

Sommaire

73 W 1-232.. : alimentation en eau potable, 1954-1962

Métrage linéaire: 21,80

Conditions d'accès : La consultation des documents s'effectue conformément au code du Patrimoine, art. 213-1

Lieu de conservation : Archives départementales de la Manche

Versement 1953 W[1186]

Direction départementale de l'équipement de la Manche

Sommaire

1953 W 1-2 : Atlas agricoles: données numériques (2000-2013).

Volumétrie: 81 Mo

Conditions d'accès : La consultation des documents s'effectue conformément au code du Patrimoine, art. 213-1

Lieu de conservation : Archives départementales de la Manche

[1185] *Répertoire détaillé https://ressources.histoire-environnement.org/Repertoire-d-archives-detaille-DDAF-Manche-alimentation-en-eau-potable-1954*

[1186] *Répertoire détaillé https://ressources.histoire-environnement.org/Repertoire-d-archives-detaille-DDE-Manche-atlas-agricole-donnees-numeriques*

6.3.26 Haute-Marne

Versement 1190 W[1187]

Préfecture de la Haute-Marne

Sommaire

1190 W 1-129: Associations foncières, budgets et comptes administratifs des communes, remembrement, syndicats (eau, électrification, assainissement), travaux forestiers

1946-1985

Métrage linéaire: 13

Conditions d'accès : La consultation des documents s'effectue conformément au code du Patrimoine, art. 213-1

Lieu de conservation : Archives départementales de la Haute-Marne

6.3.27 Mayenne

Versement 2009 W[1188]

Direction départementale de l'agriculture et de la forêt de la Mayenne

Sommaire

Art. 1 à 208 : plans et procès-verbaux des opérations de remembrement rural, 1954-2007

Métrage linéaire : 9,15

Conditions d'accès : La consultation des documents s'effectue conformément au code du Patrimoine, art. 213-1

Lieu de conservation : Archives départementales de la Mayenne

[1187] *Répertoire détaillé https://ressources.histoire-environnement.org/Repertoire-d-archives-detaille-Prefecture-de-la-Haute-Marne-remembrement*

[1188] *Répertoire détaillé https://ressources.histoire-environnement.org/Repertoire-d-archives-detaille-DDAF-Mayenne-remembrement-1954-2007*

Versement 1639 W[1189]

Direction départementale de l'agriculture et de la forêt de la Mayenne

Sommaire

Art. 1 à 72 : industries agro-alimentaires, 1956-1995

Métrage linéaire : 4,39

Conditions d'accès : La consultation des documents s'effectue conformément au code du Patrimoine, art. 213-1

Lieu de conservation : Archives départementales de la Mayenne

6.3.28 Morbihan

Versement 1653W[1190]

Direction départementale de l'agriculture et de la forêt du Morbihan

Aménagement hydraulique et police de l'eau

Sommaire

Art 1-234 : Aménagement hydraulique et police de l'eau, 1937-2005

Nombre d'articles : 234

Métrage linéaire : 9 ml

Conditions d'accès : Conformément à la réglementation en vigueur, les dossiers d'aide sont communicables après un délai de 50 ans à compter de la clôture du dossier.

Lieu de conservation : Archives départementales du Morbihan

[1189] *Répertoire détaillé https://ressources.histoire-environnement.org/Repertoire-d-archives-detaille-DDAF-Mayenne-industries-agro-alimentaires-1956*

[1190] Répertoire détaillé http://www.archives.developpement-durable.gouv.fr/repertoire-d-archives-detaille-ddtm-morbihan-a37692.html

Versement 1765W[1191]

Direction départementale de l'agriculture et de la forêt du Morbihan

Aménagement hydraulique et police de l'eau

Sommaire

Art 1-14 : aides, programme de maîtrise des pollutions agricoles., 1994-2000

Conditions d'accès : Conformément à la réglementation en vigueur, les dossiers d'aide sont communicables après un délai de 50 ans à compter de la clôture du dossier.

Nombre d'articles : 14

Métrage linéaire : 1 ml

Lieu de conservation : Archives départementales du Morbihan

Versement 44 W[1192]

Direction départementale de l'agriculture et de la forêt du Morbihan

Présentation du contenu

Ce versement comporte les études préalables, réflexions, enquêtes, dépouillements, analyses et synthèses relatif à l'aménagement rural du canton de Mauron. Ce secteur a été désigné comme pilote en matière d'aménagement des espaces ruraux en raison de sa situation au cœur de la Bretagne intérieure.

1954-1970

métrage linéaire: 8 ml

Conditions d'accès : La consultation des documents s'effectue conformément au code du Patrimoine, art. 213-1

Lieu de conservation : Archives départementales du Morbihan

[1191] *Répertoire détaillé http://www.archives.developpement-durable.gouv.fr/repertoire-d-archives-detaille-ddtm-morbihan-aides-a37693.html*

[1192] *Répertoire détaillé https://ressources.histoire-environnement.org/Repertoire-d-archives-detaille-DDAF-Morbihan-amenagement-rural-de-Mauron-1954*

Versement 70 W[1193]

Direction départementale de l'agriculture et de la forêt du Morbihan

Présentation du contenu

Ce versement comporte des dossiers de transfert des indemnités de dommages de guerre pour restauration de l'habitat rural.

1949 - 1960

métrage linéaire: 0,40 ml

Conditions d'accès : La consultation des documents s'effectue conformément au code du Patrimoine, art. 213-1

Lieu de conservation : Archives départementales du Morbihan

Versement 1167 W[1194]

Direction départementale de l'agriculture et de la forêt du Morbihan

Présentation du contenu

Ce versement comporte des dossiers des associations foncières de remembrement.

1946-1980

métrage linéaire: 21 ml

Conditions d'accès : La consultation des documents s'effectue conformément au code du Patrimoine, art. 213-1

Lieu de conservation : Archives départementales du Morbihan

[1193] *Répertoire détaillé https://ressources.histoire-environnement.org/Repertoire-d-archives-detaille-DDAF-Morbihan-restauration-de-l-habitat-rural*

[1194] *Répertoire détaillé https://ressources.histoire-environnement.org/Repertoire-d-archives-detaille-Prefecture-du-Morbihan-associations-foncieres-de*

Versement 1322 W[1195]

Direction départementale de l'agriculture et de la forêt du Morbihan

Présentation du contenu

Ce versement comporte des dossiers administratifs et techniques des communes remembrées.

1945-1998

métrage linéaire: 36,20 ml

Conditions d'accès : La consultation des documents s'effectue conformément au code du Patrimoine, art. 213-1

Lieu de conservation : Archives départementales du Morbihan

Versement 1907 W[1196]

Direction départementale de l'agriculture et de la forêt du Morbihan

Présentation du contenu

Ce versement comporte des états de sections et des procès-verbaux du remembrement.

1950-2011

métrage linéaire: 36,20 ml

Conditions d'accès : La consultation des documents s'effectue conformément au code du Patrimoine, art. 213-1

Lieu de conservation : Archives départementales du Morbihan

[1195] *Répertoire détaillé https://ressources.histoire-environnement.org/Repertoire-d-archives-detaille-Prefecture-du-Morbihan-dossiers-de-remembrement*

[1196] *Répertoire détaillé https://ressources.histoire-environnement.org/Repertoire-d-archives-detaille-DDAF-du-Morbihan-dossiers-de-remembrement-1950-2650*

Versement 1913 W[1197]

Direction départementale de l'agriculture et de la forêt du Morbihan

Présentation du contenu

Ce versement comporte des dossiers relatifs à l'organisation du remembrement, des registres de la commission départementale de l'aménagement foncier, des dossiers administratifs et techniques des communes remembrées et des dossiers de recours.

1943-2013

métrage linéaire: 45,00 ml

Conditions d'accès : La consultation des documents s'effectue conformément au code du Patrimoine, art. 213-1

Lieu de conservation : Archives départementales du Morbihan

Versement 1937 W[1198]

Direction départementale de l'agriculture et de la forêt du Morbihan

Présentation du contenu

Ce versement comporte des procès-verbaux de remembrement.

2002-2012

métrage linéaire: 0,01 ml

Conditions d'accès : La consultation des documents s'effectue conformément au code du Patrimoine, art. 213-1

Lieu de conservation : Archives départementales du Morbihan

[1197] *Répertoire détaillé https://ressources.histoire-environnement.org/Repertoire-d-archives-detaille-DDAF-du-Morbihan-dossiers-de-remembrement-1943*

[1198] *Répertoire détaillé https://ressources.histoire-environnement.org/Repertoire-d-archives-detaille-DDAF-du-Morbihan-dossiers-de-remembrement-2002*

Versement 2075 W[1199]

Direction départementale de l'agriculture et de la forêt du Morbihan

Présentation du contenu

Ce versement comporte uniquement des plans de remembrement.

1950-2007

métrage linéaire: 9,00 ml

Conditions d'accès : La consultation des documents s'effectue conformément au code du Patrimoine, art. 213-1

Lieu de conservation : Archives départementales du Morbihan

Versement 2234 W[1200]

Direction départementale de l'agriculture et de la forêt du Morbihan

Présentation du contenu

Dossiers administratifs et procès-verbaux de remembrement

1962 - 2013

métrage linéaire: 4 ml

Conditions d'accès : La consultation des documents s'effectue conformément au code du Patrimoine, art. 213-1

Lieu de conservation : Archives départementales du Morbihan

[1199] *Répertoire détaillé https://ressources.histoire-environnement.org/Repertoire-d-archives-detaille-DDAF-du-Morbihan-dossiers-de-remembrement-1950-2654*

[1200] *Répertoire détaillé https://ressources.histoire-environnement.org/Repertoire-d-archives-detaille-DDAF-du-Morbihan-dossiers-de-remembrement-1962*

Versement 2543 W[1201]

Direction départementale des territoires et de la mer du Morbihan

Présentation du contenu

Ce versement comporte les dossiers des opérations d'aménagement foncier des communes de Sarzeau et Noyal Muzillac et des recours auprès de la commission départementale d'aménagement foncier.

1947 - 2020

métrage linéaire: 3.48 ml

Conditions d'accès : La consultation des documents s'effectue conformément au code du Patrimoine, art. 213-1

Lieu de conservation : Archives départementales du Morbihan

Versement 2122 W[1202]

Direction départementale de l'agriculture et de la forêt du Morbihan

Présentation du contenu

Ce versement comporte des dossiers de subvention LEADER II.

1994-2000

métrage linéaire: 0,80 ml

Conditions d'accès : La consultation des documents s'effectue conformément au code du Patrimoine, art. 213-1

Lieu de conservation : Archives départementales du Morbihan

[1201] *Répertoire détaillé https://ressources.histoire-environnement.org/Repertoire-d-archives-detaille-DDTM-du-Morbihan-remembrement-1947-2020*

[1202] *Répertoire détaillé https://ressources.histoire-environnement.org/Repertoire-d-archives-detaille-DDAF-du-Morbihan-Aides-Leader-II-1994-2000*

Versement 2124 W[1203]

Direction départementale de l'agriculture et de la forêt du Morbihan

Présentation du contenu

Ce versement comporte des dossiers de subvention pour des travaux d'irrigation agricoles.

1986-2008

métrage linéaire: 6,00 ml

Conditions d'accès : La consultation des documents s'effectue conformément au code du Patrimoine, art. 213-1

Lieu de conservation : Archives départementales du Morbihan

Versement 2145 W[1204]

Direction départementale de l'agriculture et de la forêt du Morbihan

Présentation du contenu

Ce versement comporte des plans de travaux de drainage réalisés par les associations de drainage et d'irrigation du Morbihan.

1985-1998

métrage linéaire: 2,50 ml

Conditions d'accès : La consultation des documents s'effectue conformément au code du Patrimoine, art. 213-1

Lieu de conservation : Archives départementales du Morbihan

[1203] *Répertoire détaillé https://ressources.histoire-environnement.org/Repertoire-d-archives-detaille-DDAF-du-Morbihan-travaux-d-irrigation-agricole*

[1204] *Répertoire détaillé https://ressources.histoire-environnement.org/Repertoire-d-archives-detaille-DDAF-du-Morbihan-travaux-de-drainage-1985-1998*

Versement 2298 W[1205]

Direction départementale de l'agriculture et de la forêt du Morbihan

Présentation du contenu

Ce versement comporte des dossiers sur la gestion des terres incultes, notamment des dossiers de demande de constat d'inculture.

1965 - 2005

métrage linéaire: 4 ml

Conditions d'accès : La consultation des documents s'effectue conformément au code du Patrimoine, art. 213-1

Lieu de conservation : Archives départementales du Morbihan

6.3.29 Nièvre

Versement 1427 W[1206]

Association départementale pour l'aménagement des structures des exploitations agricoles de la Nièvre

Sommaire

Art. 1 à 55: aides aux agriculteurs, 1980-1995

Métrage linéaire: 5,4

Conditions d'accès : La consultation des documents s'effectue conformément au code du Patrimoine, art. 213-1

Lieu de conservation : Archives départementales de la Nièvre

[1205] *Répertoire détaillé https://ressources.histoire-environnement.org/Repertoire-d-archives-detaille-DDAF-du-Morbihan-terres-incultes-1965-2005*

[1206] *Répertoire détaillé https://ressources.histoire-environnement.org/Repertoire-d-archives-detaille-ADSEA-de-la-Nievre-aides-aux-agriculteurs-1980*

Versement 1334 W[1207]

Chambre d'agriculture de la Nièvre

Sommaire

Art. 1 à 14: Fonctionnement, études, cartes et vues aériennes.

1960-1989

Métrage linéaire: 1,3

Conditions d'accès : La consultation des documents s'effectue conformément au code du Patrimoine, art. 213-1

Lieu de conservation : Archives départementales de la Nièvre

Versement 1590 W[1208]

Direction départementale de l'agriculture et de la forêt de la Nièvre

Sommaire

Art. 1 à 54: Statistiques agricoles

1955-2000

Métrage linéaire: 6

Conditions d'accès : La consultation des documents s'effectue conformément au code du Patrimoine, art. 213-1

Lieu de conservation : Archives départementales de la Nièvre

[1207] *Répertoire détaillé https://ressources.histoire-environnement.org/Repertoire-d-archives-detaille-Chambre-d-agriculture-de-la-Nievre*

[1208] *Répertoire détaillé https://ressources.histoire-environnement.org/Repertoire-d-archives-detaille-DDAF-de-la-Nievre-Statistiques-agricoles-1955*

Versement 2247 W[1209]

Direction départementale des territoires de la Nièvre

Sommaire

Art. 1 à 4: Associations foncières de remembrement : création et dissolution.

1951-2019

Métrage linéaire: 0,2

Conditions d'accès : La consultation des documents s'effectue conformément au code du Patrimoine, art. 213-1

Lieu de conservation : Archives départementales de la Nièvre

Versement 1125 W[1210]

Office national interprofessionnel des céréales

Sommaire

Art. 1 à 63: Déclarations de stock, listings, comptes des coopératives agricoles, états statistiques, registres du courrier de la section départementale.

1919-1987

Métrage linéaire: 6,4

Conditions d'accès : La consultation des documents s'effectue conformément au code du Patrimoine, art. 213-1

Lieu de conservation : Archives départementales de la Nièvre

[1209] *Répertoire détaillé https://ressources.histoire-environnement.org/Repertoire-d-archives-detaille-DDT-de-la-Nievre-Associations-foncieres-de*

[1210] *Répertoire détaillé https://ressources.histoire-environnement.org/Repertoire-d-archives-detaille-Office-national-interprofessionnel-des-cereales*

Versement 1357 W[1211]

Office national interprofessionnel des céréales

Sommaire

Art. 1 à 11: Comité départemental des céréales de la Nièvre (1936-1987),
registre des entreprises (1936-1987),
section départementale de la Nièvre (1954-1987),
agréments et radiations, (1952-1983),
groupement départemental de répartition des farines (1940-1942),
dossiers des entreprises, coopératives, semenciers, négociants (1933-1987),
monographie céréalière départementale (1950),
étude sur l'équipement céréalier (1973),
enquête sur les terres labourable (1986).
1933-1987

Métrage linéaire: 1,6

Conditions d'accès : La consultation des documents s'effectue conformément au code du Patrimoine, art. 213-1

Lieu de conservation : Archives départementales de la Nièvre

Versement 1342 W[1212]

Office national interprofessionnel des vins
Délégation régionale Val de Loire

Sommaire

Art. 1 à 114: Cadastre viticole : déclarations.
1957-1980

[1211] *Répertoire détaillé https://ressources.histoire-environnement.org/Repertoire-d-archives-detaille-Office-national-interprofessionnel-des-cereales-4125*
[1212] *Répertoire détaillé https://ressources.histoire-environnement.org/Repertoire-d-archives-detaille-Office-interprofessionnel-des-vins-1957-1980*

Métrage linéaire: 9,4

Conditions d'accès : La consultation des documents s'effectue conformément au code du Patrimoine, art. 213-1

Lieu de conservation : Archives départementales de la Nièvre

Versement 1511 W[1213]

Office national interprofessionnel des vins

Délégation régionale Val de Loire

Sommaire

Art. 1 à 17: Cadastre viticole : déclarations, états récapitulatifs.

1960-1990

Métrage linéaire: 1,3

Conditions d'accès : La consultation des documents s'effectue conformément au code du Patrimoine, art. 213-1

Lieu de conservation : Archives départementales de la Nièvre

/

Versement 1028 W[1214]

Direction régionale de l'agriculture de la Bourgogne

Service régional de la statistique agricole

Sommaire

Art. 1 à 21: Recensement général de l'agriculture : questionnaires.

1979-1980

Métrage linéaire: 4,5

[1213] *Répertoire détaillé https://ressources.histoire-environnement.org/Repertoire-d-archives-detaille-Office-interprofessionnel-des-vins-1960-1990*

[1214] *Répertoire détaillé https://ressources.histoire-environnement.org/Repertoire-d-archives-detaille-DRA-Bourgogne-Recensement-general-de-l*

Conditions d'accès : La consultation des documents s'effectue conformément au code du Patrimoine, art. 213-1

Lieu de conservation : Archives départementales de la Nièvre

6.3.30 Nord

Versement 1148 W[1215]

Direction départementale de l'agriculture du Nord

Sommaire

Art 1-87: alimentation en eau potable. Dossiers par communes, 1960-1974

Métrage linéaire: 10,26

Conditions d'accès : La consultation des documents s'effectue conformément au code du Patrimoine, art. 213-1

Lieu de conservation : Archives départementales du Nord

Versement 2230 W[1216]

Direction départementale de l'agriculture du Nord

Sommaire

Art 1-79: Economie agricole. - Aides, calamités agricoles, activité des commissions.

Métrage linéaire: 3,52

Conditions d'accès : La consultation des documents s'effectue conformément au code du Patrimoine, art. 213-1

Lieu de conservation : Archives départementales du Nord

[1215] *Répertoire détaillé https://ressources.histoire-environnement.org/Repertoire-d-archives-detaille-DDA-du-Nord-alimentation-en-eau-potable-1960*

[1216] *Répertoire détaillé https://ressources.histoire-environnement.org/Repertoire-d-archives-detaille-DDA-du-Nord-calamites-agricoles-1967-2001*

6.3.31 Oise

Versement 544 W[1217]

Direction départementale de l'agriculture et de la forêt de l'Oise

Sommaire

544 W 1-108: remembrement des terres agricoles (1942-1955)

544 W 109-144: commission départementale du remembrement : dossiers de recours suite aux décisions des commissions communale (1945-1959)

Métrage linéaire: 15,29 ml

Conditions d'accès : La consultation des documents s'effectue conformément au code du Patrimoine, art. 213-1

Lieu de conservation : Archives départementales de l'Oise

Versement 1427 W[1218]

Direction départementale de l'agriculture et de la forêt de l'Oise

Sommaire

1427 W 1-96 : réorganisation foncière et remembrement, 1941-1983

Métrage linéaire: 15,29 ml

Conditions d'accès : La consultation des documents s'effectue conformément au code du Patrimoine, art. 213-1

Lieu de conservation : Archives départementales de l'Oise

[1217] *Répertoire détaillé https://ressources.histoire-environnement.org/Repertoire-d-archives-detaille-DDAF-de-l-Oise-remembrement-des-terres-agricoles*

[1218] *Répertoire détaillé https://ressources.histoire-environnement.org/Repertoire-d-archives-detaille-DDAF-de-l-Oise-reorganisation-fonciere-et*

Versement 1650 W[1219]

Direction départementale de l'agriculture et de la forêt de l'Oise

Sommaire

1650 W 1-126 : Dossiers techniques et administratifs du remembrement, 1941-1995

Métrage linéaire: 15,29 ml

Conditions d'accès : La consultation des documents s'effectue conformément au code du Patrimoine, art. 213-1

Lieu de conservation : Archives départementales de l'Oise

Versement 1568 W[1220]

Direction départementale de l'agriculture et de la forêt de l'Oise

Sommaire

1568 W 1-13: Recensements généraux de l'agriculture (1979-1983).

1568 W 14-96: Inventaires des exploitations agricoles (1970-1988).

1568 W 97-180: Enquêtes agricoles (1970-2003).

1568 W 181-192: Photographies aériennes (1965-1989)

Métrage linéaire: 24,61 ml

Conditions d'accès : La consultation des documents s'effectue conformément au code du Patrimoine, art. 213-1

Lieu de conservation : Archives départementales de l'Oise

[1219] *Répertoire détaillé https://ressources.histoire-environnement.org/Repertoire-d-archives-detaille-DDAF-de-l-Oise-remembrement-des-terres-agricoles-2704*

[1220] *Répertoire détaillé https://ressources.histoire-environnement.org/Repertoire-d-archives-detaille-DDAF-de-l-Oise-exploitations-agricoles-1965-2003*

Versement 1614 W[1221]

Direction départementale de l'agriculture et de la forêt de l'Oise

Sommaire

1614 W 1-607 : Plans du remembrement des terres agricoles (1938-2006).

Métrage linéaire: 146,4 ml

Conditions d'accès : La consultation des documents s'effectue conformément au code du Patrimoine, art. 213-1

Lieu de conservation : Archives départementales de l'Oise

Versement 1644 W[1222]

Direction départementale de l'agriculture et de la forêt de l'Oise

Sommaire

1644 W 1 - 607 : Procès-verbaux des opérations de remembrement agricole. 1935-2009

Métrage linéaire: 43,33 ml

Conditions d'accès : La consultation des documents s'effectue conformément au code du Patrimoine, art. 213-1

Lieu de conservation : Archives départementales de l'Oise

[1221] *Répertoire détaillé https://ressources.histoire-environnement.org/Repertoire-d-archives-detaille-DDAF-de-l-Oise-Plans-du-remembrement-des-terres*

[1222] *Répertoire détaillé https://ressources.histoire-environnement.org/Repertoire-d-archives-detaille-DDAF-de-l-Oise-Proces-verbaux-des-operations-de*

Versement 1859 W[1223]

Direction départementale de l'agriculture et de la forêt de l'Oise

Sommaire

1859 W 1-4 : Remembrement des terres agricoles, contentieux (1946-1994).

Métrage linéaire: 0,16 ml

Conditions d'accès : La consultation des documents s'effectue conformément au code du Patrimoine, art. 213-1

Lieu de conservation : Archives départementales de l'Oise

Versement 2039 W[1224]

Direction départementale de l'agriculture et de la forêt de l'Oise

Sommaire

2039 W 1-26 : Remembrement des terres agricoles : enregistrement des recours formés auprès de la commission départementale (1953-2014) ; dossiers de recours (1964-2012.

Métrage linéaire: 2,80 ml

Conditions d'accès : La consultation des documents s'effectue conformément au code du Patrimoine, art. 213-1

Lieu de conservation : Archives départementales de l'Oise

[1223] *Répertoire détaillé https://ressources.histoire-environnement.org/Repertoire-d-archives-detaille-DDAF-de-l-Oise-Remembrement-des-terres-agricoles-2708*

[1224] *Répertoire détaillé https://ressources.histoire-environnement.org/Repertoire-d-archives-detaille-DDAF-de-l-Oise-Remembrement-des-terres-agricoles-2709*

Versement 687 W[1225]

Direction départementale de l'agriculture et de la forêt de l'Oise

Sommaire

687 W 1-52 : Dossiers techniques du remembrement des terres agricoles suite à la loi du 9 mars 1941 (1926-1971).

Métrage linéaire: 6,12 ml

Conditions d'accès : La consultation des documents s'effectue conformément au code du Patrimoine, art. 213-1

Lieu de conservation : Archives départementales de l'Oise

Versement 814 W[1226]

Direction départementale de l'agriculture et de la forêt de l'Oise

Sommaire

814 W 1-38: Recensement agricole européen de 1967 : questionnaires individuels (1967)

Métrage linéaire: 4,42 ml

Conditions d'accès : La consultation des documents s'effectue conformément au code du Patrimoine, art. 213-1

Lieu de conservation : Archives départementales de l'Oise

[1225] *Répertoire détaillé https://ressources.histoire-environnement.org/Repertoire-d-archives-detaille-DDAF-de-l-Oise-Remembrement-des-terres-agricoles-2710*

[1226] *Répertoire détaillé https://ressources.histoire-environnement.org/Repertoire-d-archives-detaille-DDAF-de-l-Oise-Recensement-agricole-europeen-de*

Versement 1751 W[1227]

Direction départementale de l'agriculture et de la forêt de l'Oise

Sommaire

1751 W 1-2 : Comité départemental d'expertise des calamités agricoles et primes d'orientation agricole (1965-2005).

1751 W 3-61: Dossiers d'indemnisation des agriculteurs suite aux calamités agricoles (1974-2005).

Métrage linéaire: 6,36 ml

Conditions d'accès : La consultation des documents s'effectue conformément au code du Patrimoine, art. 213-1

Lieu de conservation : Archives départementales de l'Oise

Versement 1764 W[1228]

Direction départementale de l'agriculture et de la forêt de l'Oise

Sommaire

1764 W 1-453: Electrification rurale. Travaux programmés de 1976 à 2002, maîtrise d'œuvre : extraits des délibérations de conseil municipal, études, mémoires techniques, dossiers de marché public, plans, documents comptables, notes, correspondance.

1966-2006

Métrage linéaire: 47,96 ml

Conditions d'accès : La consultation des documents s'effectue conformément au code du Patrimoine, art. 213-1

Lieu de conservation : Archives départementales de l'Oise

[1227] *Répertoire détaillé https://ressources.histoire-environnement.org/Repertoire-d-archives-detaille-DDAF-de-l-Oise-calamites-agricoles-1965-2005*

[1228] *Répertoire détaillé https://ressources.histoire-environnement.org/Repertoire-d-archives-detaille-DDAF-de-l-Oise-Electrification-rurale-1966-2006*

Versement 1782 W[1229]

Direction départementale de l'agriculture et de la forêt de l'Oise

Sommaire

Dossiers de maîtrise d'œuvre pour le compte des communes ou des syndicats : dossiers de marché public, ordres de service, plans, documents comptables

1782 W 1-58: Dossiers d'alimentation en eau potable (1946-2011)

1782 W 59-97: Dossiers d'assainissement (1959-2011).

1946-2011

Métrage linéaire: 15,49 ml

Conditions d'accès : La consultation des documents s'effectue conformément au code du Patrimoine, art. 213-1

Lieu de conservation : Archives départementales de l'Oise

Versement 1782 W[1230]

Direction départementale de l'agriculture et de la forêt de l'Oise

Sommaire

2045 W 1-2: commission départementale d'orientation de l'agriculture : procès-verbaux de réunion (2003-2004).

Métrage linéaire: 0,15 ml

Conditions d'accès : La consultation des documents s'effectue conformément au code du Patrimoine, art. 213-1

Lieu de conservation : Archives départementales de l'Oise

6.3.32 Pas-de-Calais

[1229] *Répertoire détaillé https://ressources.histoire-environnement.org/Repertoire-d-archives-detaille-DDAF-de-l-Oise-alimentation-en-eau-potable*

[1230] *Répertoire détaillé https://ressources.histoire-environnement.org/Repertoire-d-archives-detaille-DDAF-de-l-Oise-commission-departementale-d*

Versement 1247 W[1231]

Direction départementale de l'agriculture du Pas-de-Calais

Sommaire

1247 W 1-513 : dossiers de remembrement, 1948-1980

Métrage linéaire: 13

Conditions d'accès : La consultation des documents s'effectue conformément au code du Patrimoine, art. 213-1

Lieu de conservation : Archives départementales du Pas-de-Calais

6.3.33 Puy-de-Dôme

Versement 208 FI 1 à 1264[1232]

Direction départementale de l'agriculture et de la forêt du Puy-de-Dôme

Aménagement hydraulique et police de l'eau

Sommaire

Aménagement foncier. - Procès-verbaux de la commission départementale d'aménagement foncier (1947, 1951 à 1962, 1965, 1967, 1971) ; remembrements (1934-2007) ; échanges amiables consécutifs au remembrement (1955-1964) ; plans (1944-1973) ; réglementation des boisements (1959-2003).

Travaux d'équipement. Aménagement hydraulique agricole. - Aménagement de la Limagne (1936-1982) ; aménagement de cours d'eau (1940-1987). Abattoirs (1949-1998). Assainissement (1968-2005). Eau potable (1960-1993).

Organisation et productions agricoles. - Associations syndicales autorisées (1981-1985) ; aides à la production (1985-2008) ; aides au développement rural (1987-2002).

Protection des milieux naturels. - Gestion (1955-1996) ; police de la pêche (1958) ; eau potable (1966-2007) ; assainissement (1964-1997) ; police de l'eau (1962-1977).

[1231] *Répertoire détaillé https://ressources.histoire-environnement.org/Repertoire-d-archives-detaille-DDA-du-Pas-de-Calais-dossiers-de-remembrement*

[1232] *Répertoire méthodique http://www.archives.developpement-durable.gouv.fr/repertoire-d-archives-methodique-ddaf-du-puy-de-a48189.html*

Statistiques agricoles. - Recensement général de l'agriculture (1979-2000) ; enquêtes associées au recensement (1979-1980) ; enquêtes collectivités locales et environnement (1997) ; enquêtes et statistiques annuelles de synthèse (1941-2000) ; enquêtes périodiques (1975-2005).

Inspection du travail, emploi et politiques sociales agricoles. - Suivi des entreprises (1959-2007) ; main-d'œuvre et emploi (1975-2005) ; travail (1947-2003) ; protection sociale (1980-2006) ; tribunal des affaires de sécurité sociale agricole (1956-1998) ; infractions au code de travail (1983-1992).

Conditions d'accès :La consultation des documents s'effectue conformément au code du Patrimoine, art. 213-1 à 3

Nombre d'articles : 1264

Métrage linéaire : 160 ml

Lieu de conservation : Archives départementales du Puy-de-Drôme

---

Versement 3208 W [1233]

Direction départementale de l'équipement et de l'agriculture du Puy-de-Dôme

Côtes extrêmes

3208 W 1 à 5

Présentation du contenu

Aides aux investissements. - Plan de modernisation aux bâtiments d'élevage (2009). Aides aux investissements collectifs Coopératives d'utilisation de matériel agricole - CUMA (2009).

Métrage linéaire: 0,44

Conditions d'accès : La consultation des documents s'effectue conformément au code du Patrimoine, art. 213-1

Lieu de conservation : Archives départementales du Puy-de-Drôme

[1233] *Répertoire détaillé https://ressources.histoire-environnement.org/Repertoire-d-archives-detaille-DDEA-Puy-de-Dome-aides-aux-investissements-2009*

Versement 3209 W[1234]

Direction départementale des territoires du Puy-de-Dôme

Côtes extrêmes

3209 W 1 à 5

Présentation du contenu

Aides aux investissements. - Plan de modernisation aux bâtiments d'élevage (2010). Aides aux investissements collectifs Coopérative d'utilisation de matériel agricole - CUMA (2010).

Métrage linéaire: 0,38

Conditions d'accès : La consultation des documents s'effectue conformément au code du Patrimoine, art. 213-1

Lieu de conservation : Archives départementales du Puy-de-Drôme

---

Versements 208 FI , 2550 W, 492 W, 1269 W, 1407 W, 1425 W, 1462 W, 1493 W, 1560 W, 1617 W, 1736 W , 1737 W, 1805 W, 1829 W, 1881 W, 1886 W, 1891 W, 1895 W, 1984 W, 1985 W, 2038 W, 2094 W , 2095 W , 2096 W , 2097 W , 2180 W, 2314 W2 , 2445 W , 2462 W, 2522 W, 2801 W, 3019 W, 2922 W, 3152 W

Direction départementale de l'agriculture et de la forêt du Puy-de-Dôme

Côtes extrêmes

208 FI 1 à 1264 , 2550 W 1 à 107 , 492 W 75 à 340 , 1269 W 1 à 9 , 1407 W 1 à 29 , 1425 W 1 à 26 , 1462 W 1 à 21 , 1493 W 1 à 19 , 1560 W 1 à 135 , 1617 W 1 à 169 , 1736 W 1 à 17 , 1737 W 1 à 9 , 1805 W 1 à 18 , 1829 W 1 à 37 , 1881 W 1 à 47 , 1886 W 1 à 49 , 1891 W 1 à 14 , 1895 W 1 à 125 , 1984 W 1 à 110 , 1985 W 1 à 933 , 2038 W 1 à 231 , 2094 W 1 à 185 , 2095 W 1 à 74 , 2096 W 1 à 116 , 2097 W 1 à 508 , 2180 W 1 à 55 , 2314 W 1 à 242 , 2445 W 1 à 139 , 2462 W 1 à 25 , 2522 W 1 à 3 , 2801 W 1 à 20 , 3019 W 1 à 68 , 2922 W 1 à 25 , 3152 W 1 à 39

Présentation du contenu

Aménagement foncier. - Procès-verbaux de la commission départementale d'aménagement foncier (1947, 1951 à 1962, 1965, 1967, 1971). Remembrements (1934-

[1234] *Répertoire détaillé https://ressources.histoire-environnement.org/Repertoire-d-archives-detaille-DDT-Puy-de-Dome-aides-aux-investissements-2010*

2007). Échanges amiables consécutifs au remembrement (1955-1964). Plans (1944-1973). Réglementation des boisements (1959-2003).

Travaux d'équipement. - Aménagement hydraulique agricole : aménagement de la Limagne (1936-1982) ; aménagement de cours d'eau (1940-1987) ; drainage des terres agricoles (1962-1985) ; retenues, barrages et étangs (1943-1985) ; aménagement du bassin de la Loire (1966). Abattoirs (1949-1998). Assainissement (1968-2005). Eau potable (1960-1993).

Organisation et productions agricoles. - Associations syndicales autorisées (1981-1985). Dotation d'installation aux jeunes agriculteurs (1991-2006). Aides à la production (1985-2008). Aides au développement rural (1987-2008).

Protection des milieux naturels. - Gestion (1955-1996). Police de la pêche (1958). Eau potable (1966-2007). Assainissement (1964-1997). Police de l'eau (1962-1977).

Statistiques agricoles. - Recensement général de l'agriculture (1979-2000). Enquêtes associées au recensement (1979-1980). Enquêtes collectivités locales et environnement (1997). Enquêtes et statistiques annuelles de synthèse (1941-2000). Enquêtes périodiques (1975-2005).

Inspection du travail, emploi et politiques sociales agricoles. - Suivi des entreprises (1959-2007. Main-d'oeuvre et emploi (1975-2005). Travail (1947-2003). Protection sociale (1980-2006). Tribunal des affaires de sécurité sociale agricole (1956-2009). Infractions au code de travail (1983-1992).

Métrage linéaire : 210,58

Conditions d'accès : La consultation des documents s'effectue conformément au code du Patrimoine, art. 213-1

Lieu de conservation : Archives départementales du Puy-de-Drôme

---

Versements 2912 W, 3006 W, 3061 W

Direction régionale de l'alimentation, de l'agriculture et de la forêt d'Auvergne

Sommaire

2912 W 10, 28-44, 46-47, 52-65 , 3006 W 29-48 , 3061 W 1 à 13 : enquêtes (2009-2014).

Métrage linéaire : 6,10

Conditions d'accès : La consultation des documents s'effectue conformément au code du Patrimoine, art. 213-1

Lieu de conservation : Archives départementales du Puy-de-Drôme

6.3.34 Hautes-Pyrénées

Versement 1397 W[1235]

Direction départementale de l'agriculture et de la forêt des Hautes-Pyrénées

Sommaire

1397 W 1-217: Remembrement et aménagements fonciers : pré-étude et études d'aménagements fonciers ; remembrement et aménagements fonciers ; travaux connexes au remembrement dans diverses communes ; échanges d'immeubles ruraux ; contentieux. Autres documents : photos aériennes plaines de l'Adour ; retenue collinaire ; associations foncières de remembrement dissoutes.

1941-2007

Métrage linéaire: 25,26

Conditions d'accès : La consultation des documents s'effectue conformément au code du Patrimoine, art. 213-1

Lieu de conservation : Archives départementales des Hautes-Pyrénées

---

Versement 1399 W[1236]

Direction départementale de l'agriculture et de la forêt des Hautes-Pyrénées

Sommaire

1399 W 1-361: Assainissement des eaux ; ordures ménagères, schémas et plans départementaux, syndicats intercommunaux, dossiers de gestion.

1967-2011

Métrage linéaire: 42,83

Conditions d'accès : La consultation des documents s'effectue conformément au code du Patrimoine, art. 213-1

Lieu de conservation : Archives départementales des Hautes-Pyrénées

[1235] *Répertoire détaillé https://ressources.histoire-environnement.org/Repertoire-d-archives-detaille-DDAF-Hautes-Pyrenees-remembrement-amenagements*

[1236] *Répertoire détaillé https://ressources.histoire-environnement.org/Repertoire-d-archives-detaille-DDAF-Hautes-Pyrenees-Assainissement-des-eaux*

Versement 1401 W[1237]

Direction départementale de l'agriculture et de la forêt des Hautes-Pyrénées

Sommaire

1401 W 1-326 : Aménagements et équipements en zone pastorale et zone de montagne : documentation, statistiques, enquête, recensement des unités pastorales, schéma directeur, contrat, projet et programme de gestion et de valorisation de l'espace en zone de montagne. Pastoralisme : amélioration, animation, ours. Association française de pastoralisme (AFP), commission syndicale (CS), et Centre permanent d'initiation à l'environnement (CPIE). Contrats de développement du terroire (CDT). Subventions et travaux d'aménagements et d'équipements de montagne (Arbéost, grottes de Gargas, Azet, Beaucens, thermes, Pont d'Espagne, Gavarnie grand site, Hautacam, Néouvielle, photos...).

1957-2008

Métrage linéaire: 35,18

Conditions d'accès : La consultation des documents s'effectue conformément au code du Patrimoine, art. 213-1

Lieu de conservation : Archives départementales des Hautes-Pyrénées

6.3.35 Haut-Rhin

Versement 2411W[1238]

Direction départementale de l'agriculture et de la forêt du Haut-Rhin

Présentation du contenu

1-100 : Opérations d'aménagements et travaux d'équipement réalisés par la DDA en qualité de maître d'œuvre pour le compte des communes et des syndicats intercommunaux de l'arrondissement d'Altkirch (alimentation en eau potable, assainissement, énergie électrique, voirie rurale, aménagement de villages, équipements collectifs, aménagement hydraulique agricole,....) : études, dossiers administratifs et techniques, plans (1842-1996)

Métrage linéaire : 1200 ml

[1237] *Répertoire détaillé https://ressources.histoire-environnement.org/Repertoire-d-archives-detaille-DDAF-Hautes-Pyrenees-Amenagements-et-equipements-2751*

[1238] *Répertoire détaillé https://ressources.histoire-environnement.org/Repertoire-d-archives-detaille-DDAF-Haut-Rhin-amenagement-travaux-d-equipement*

Conditions d'accès : La consultation des documents s'effectue conformément au code du Patrimoine, art. 213-1 à 3

Lieu de conservation : Archives départementales du Haut-Rhin

Versement 2419W[1239]

Direction départementale de l'agriculture du Haut-Rhin

Présentation du contenu

1-14 : Aménagement foncier rural.- Réglementation des boisements : dossiers par communes (1979-1998)

Métrage linéaire : 168 ml

Conditions d'accès : La consultation des documents s'effectue conformément au code du Patrimoine, art. 213-1 à 3

Lieu de conservation : Archives départementales du Haut-Rhin

Versement 2420W[1240]

Direction départementale de l'agriculture du Haut-Rhin

Présentation du contenu

1-6 : Aménagement foncier rural.- Remembrement : dossiers administratifs par commune (1989-2001) ;

9 : Dossier Liaison Saône-Rhin (1996-2003) ;

7 : Contentieux : affaires traitées par la commission Départementale d'Aménagement Foncier (1998-2003) ;

8 : Contentieux : dossiers des recours au Tribunal Administratif (1990-2002)

Métrage linéaire : 108 ml

[1239] *Répertoire détaillé https://ressources.histoire-environnement.org/Repertoire-d-archives-detaille-DDA-Haut-Rhin-amenagement-foncier-rural-1979*

[1240] *Répertoire détaillé https://ressources.histoire-environnement.org/Repertoire-d-archives-detaille-DDAF-Haut-Rhin-amenagement-foncier-rural-liaison*

Conditions d'accès : La consultation des documents s'effectue conformément au code du Patrimoine, art. 213-1 à 3

Lieu de conservation : Archives départementales du Haut-Rhin

Versement 2469W[1241]

Direction départementale de l'agriculture et de la forêt du Haut-Rhin

Présentation du contenu

1-33 : Opérations d'aménagements et travaux d'équipements réalisés par la DDA en qualité de maître d'œuvre pour le compte des communes et syndicats intercommunaux (alimentation en eau potable (A.E.P.), assainissement, énergie électrique, voirie rurale, aménagement de villages, équipements collectifs, aménagement hydraulique agricole,....) : études, dossiers administratifs et techniques, plans (1870-1978)

Métrage linéaire : 396 ml

Conditions d'accès : La consultation des documents s'effectue conformément au code du Patrimoine, art. 213-1 à 3

Lieu de conservation : Archives départementales du Haut-Rhin

Versement 2473W[1242]

Direction Départementale de l'agriculture et de la forêt du Haut-Rhin

Présentation du contenu

1-33 : Opérations d'aménagements et travaux d'équipements réalisés par la DDA en qualité de maître d'œuvre pour le compte des communes et syndicats intercommunaux (alimentation en eau potable, assainissement, énergie électrique, voirie rurale, aménagement de villages, équipements collectifs, aménagement hydraulique agricole,....) : études, dossiers administratifs et techniques, plans (1907-1981)

Métrage linéaire : 396 ml

[1241] *Répertoire détaillé https://ressources.histoire-environnement.org/Repertoire-d-archives-detaille-DDAF-Haut-Rhin-amenagement-foncier-rural*

[1242] *Répertoire détaillé https://ressources.histoire-environnement.org/Repertoire-d-archives-detaille-DDAF-Haut-Rhin-amenagement-foncier-rural-2574*

Conditions d'accès : La consultation des documents s'effectue conformément au code du Patrimoine, art. 213-1 à 3

Lieu de conservation : Archives départementales du Haut-Rhin

Versement 2481W[1243]

Direction départementale de l'agriculture et de la forêt du Haut-Rhin

Présentation du contenu

1-33 : Opérations d'aménagements et travaux d'équipements réalisés par la DDA en qualité de maître d'œuvre pour le compte des communes et syndicats intercommunaux (alimentation en eau potable (A.E.P.), assainissement, énergie électrique, voirie rurale, aménagement de villages, équipements collectifs, aménagement hydraulique agricole....) : études, dossiers administratifs et techniques, plans (1928-1987)

Métrage linéaire : 396 ml

Conditions d'accès : La consultation des documents s'effectue conformément au code du Patrimoine, art. 213-1 à 3

Lieu de conservation : Archives départementales du Haut-Rhin

Versement 2484W[1244]

Direction départementale de l'agriculture et de la forêt du Haut-Rhin

Présentation du contenu

1 : Enquête Eau et Assainissement (1998) ;

12-21 : Enquête Structures (1993) ;

2 : Enquête Pratiques Culturales (1994); enquête Vergers (1997) ;

3 : Enquête Vergers (1992) ;

4-11 : Enquête Structures (1997) ;

[1243] *Répertoire détaillé https://ressources.histoire-environnement.org/Repertoire-d-archives-detaille-DDAF-Haut-Rhin-amenagement-foncier-rural-2575*

[1244] *Répertoire détaillé https://ressources.histoire-environnement.org/Repertoire-d-archives-detaille-DDAF-Haut-Rhin-eau-assainissement-enquetes-1988*

22-25 : Enquête Utilisation du territoire (1991-2004) ;

25-27 : Enquête Télédétection (1994-1998) ;

28-29 : Recensement de l'horticulture (1989) ;

30-34 : Inventaire Communal (1988) ;

35 : Enquête utilisation du territoire (1991-1992)

Métrage linéaire : 460 ml

Conditions d'accès : La consultation des documents s'effectue conformément au code du Patrimoine, art. 213-1 à 3

Lieu de conservation : Archives départementales du Haut-Rhin

Versement 2530W[1245]

Direction départementale de l'agriculture et de la forêt du Haut-Rhin

Présentation du contenu

1 : Enquête Eau et Assainissement (2001)

Métrage linéaire : 12 ml

Conditions d'accès : La consultation des documents s'effectue conformément au code du Patrimoine, art. 213-1 à 3

Lieu de conservation : Archives départementales du Haut-Rhin

[1245] *Répertoire détaillé https://ressources.histoire-environnement.org/Repertoire-d-archives-detaille-DDAF-Haut-Rhin-eau-assainissement-2001*

Versement 2558W[1246]

Direction départementale de l'agriculture et de la forêt du Haut-Rhin

Présentation du contenu

1-26 : Opérations d'aménagements et travaux d'équipements réalisés par la DDA en qualité de maître d'œuvre pour le compte des communes et syndicats intercommunaux (alimentation en eau potable (A.E.P.), assainissement, énergie électrique, voirie rurale, aménagement de villages, équipements collectifs, aménagement hydraulique agricole,....) : études, dossiers administratifs et techniques, plans (1911-1999)

Métrage linéaire : 312 ml

Conditions d'accès : La consultation des documents s'effectue conformément au code du Patrimoine, art. 213-1 à 3

Lieu de conservation : Archives départementales du Haut-Rhin

Versement 2657W[1247]

Direction départementale de l'agriculture et de la forêt du Haut-Rhin

Présentation du contenu

1-107 : Aménagement foncier rural.- Remembrement : procès-verbaux définitifs de remembrement. 1952-2006. ;

108-111 : Remembrement agricole et forestier de PFAFFENHEIM etWESTHALTEN avec extension sur GUEBERSCHWIHR. 1998-2005. ;

112-113 : Remembrement, "art. 10" deWETTOLSHEIM. 1999-2006. ;

114 : Remembrement de KIENTZHEIM - AOC, remembrement de BARTENHEIM et BLOTZHEIM. 1998-2002. ;

115 : Remembrement de HERRLISHEIM : préétude "art. 10". 1992-1996. ;

116-135 : Remembrement : dossiers techniques.1969-2001. ;

136-138 : CDAF (commission départementale d'aménagement foncier) : procès-verbaux des réunions. 1999-2003. ;

[1246] *Répertoire détaillé https://ressources.histoire-environnement.org/Repertoire-d-archives-detaille-DDAF-Haut-Rhin-amenagement-foncier-rural-2578*

[1247] *Répertoire détaillé https://ressources.histoire-environnement.org/Repertoire-d-archives-detaille-DDAF-Haut-Rhin-amenagement-foncier-rural-1952*

139-143 : Contentieux devant le Tribunal Administratif, la Cour administrative d'Appel et la CDAF. 1990-2006. ;

144-150 : Réglementation des boisements : dossiers administratifs. 1981-2005.

Métrage linéaire : 1800 ml

Conditions d'accès : La consultation des documents s'effectue conformément au code du Patrimoine, art. 213-1 à 3

Lieu de conservation : Archives départementales du Haut-Rhin

Versement 2827W[1248]

Direction départementale de l'agriculture et de la forêt du Haut-Rhin

Présentation du contenu

1-256 : Aménagement foncier et remembrement, règlements des boisements :

398 calques et fonds de plans, classement par communes (1961-1996) ;

257-293 : Alsace, Haut-Rhin : diverses cartes et fonds de plans (1950-1996)

Métrage linéaire : 29 ml

Conditions d'accès : La consultation des documents s'effectue conformément au code du Patrimoine, art. 213-1 à 3

Lieu de conservation : Archives départementales du Haut-Rhin

6.3.36 Rhône

Versement 2567 W[1249]

Direction départementale de l'agriculture et de la forêt du Rhône

Sommaire

2567 W 1-13: Remembrement. 1953-1975

[1248] *Répertoire détaillé https://ressources.histoire-environnement.org/Repertoire-d-archives-detaille-DDAF-Haut-Rhin-amenagement-foncier-boisement*

[1249] Répertoire détaillé https://ressources.histoire-environnement.org/Repertoire-d-archives-detaille-DDAF-Rhone-remembrement-1953-1975

Métrage linéaire: 1,30

Conditions d'accès : La consultation des documents s'effectue conformément au code du Patrimoine, art. 213-1

Lieu de conservation : Archives départementales du Rhône

Versement 4056 W[1250]

Direction départementale de l'agriculture et de la forêt du Rhône

Sommaire

4056 W 1 - 127: Remembrement, boisements. 1946-1999

Métrage linéaire: 13,34

Conditions d'accès : La consultation des documents s'effectue conformément au code du Patrimoine, art. 213-1

Lieu de conservation : Archives départementales du Rhône

[1250] Répertoire détaillé https://ressources.histoire-environnement.org/Repertoire-d-archives-detaille-DDAF-Rhone-Remembrement-boisements-1946-1999

Versement 2167 W[1251]

Direction régionale de l'alimentation, de l'agriculture et de la forêt de Rhône-Alpes

Sommaire

2167 W 1 – 110: Société d'aménagement foncier et d'établissement rural (SAFER) : acquisition et rétrocession de terrains agricoles. 1967-1983

Métrage linéaire: 11

Conditions d'accès : La consultation des documents s'effectue conformément au code du Patrimoine, art. 213-1

Lieu de conservation : Archives départementales du Rhône

6.3.37 Sarthe

Versement 1487 W[1252]

Direction départementale de l'agriculture et de la forêt de la Sarthe

Art 1-90: Calamités agricoles. Habitat rural. SAFER. Production animale, contrôle 1959-2004

Métrage linéaire: 2

Conditions d'accès : La consultation des documents s'effectue conformément au code du Patrimoine, art. 213-1

Lieu de conservation : Archives départementales de la Sarthe

[1251] Répertoire détaillé https://ressources.histoire-environnement.org/Repertoire-d-archives-detaille-DDAF-Rhone-Remembrement-boisements-1946-1999

[1252] *Répertoire détaillé https://ressources.histoire-environnement.org/Repertoire-d-archives-detaille-DDAF-Sarthe-Calamites-agricoles-Habitat-rural*

Versement 1893 W[1253]

Direction départementale des territoires de la Sarthe

Art 1-53: dossiers de l'unité agriculture, environnement recensés en 2012.

1998-2003

Métrage linéaire: 7,95

Conditions d'accès : La consultation des documents s'effectue conformément au code du Patrimoine, art. 213-1

Lieu de conservation : Archives départementales de la Sarthe

Versement 780 W[1254]

Direction départementale de l'agriculture et de la forêt de la Sarthe

Art 1-76: Organisation et fonctionnement. Contrôle et soutien des structures et des activités agricoles. Protection de l'environnement. Aide aux agriculteurs

1940-1965.

Métrage linéaire: 4,65

Conditions d'accès : La consultation des documents s'effectue conformément au code du Patrimoine, art. 213-1

Lieu de conservation : Archives départementales de la Sarthe

[1253] *Répertoire détaillé https://ressources.histoire-environnement.org/Repertoire-d-archives-detaille-DDT-Sarthe-agriculture-environnement-1998-2003*

[1254] *Répertoire détaillé https://ressources.histoire-environnement.org/Repertoire-d-archives-detaille-DDAF-Sarthe-protection-de-l-environnement-1940*

Versement 1066 [1255]

Direction départementale de l'agriculture et de la forêt de la Sarthe

Art 1-498: Calamités agricoles. Habitat rural. SAFER. Production animale, contrôle

1963-1977

Métrage linéaire: 7,10

Conditions d'accès : La consultation des documents s'effectue conformément au code du Patrimoine, art. 213-1

Lieu de conservation : Archives départementales de la Sarthe

6.3.38 Savoie

Versement 1064 W[1256]

Direction départementale de l'agriculture et de la forêt de Savoie

Sommaire

Art. 1 à 12 : aménagement hydraulique agricole

1941-1961

Métrage linéaire: 1,2

Conditions d'accès : La consultation des documents s'effectue conformément au code du Patrimoine, art. 213-1

Lieu de conservation : Archives départementales de la Savoie

[1255] *Répertoire détaillé https://ressources.histoire-environnement.org/Repertoire-d-archives-detaille-DDAF-Sarthe-Calamites-agricoles-1963-1977*

[1256] *Répertoire détaillé https://ressources.histoire-environnement.org/Repertoire-d-archives-detaille-DDAF-Savoie-amenagement-rural-et-hydraulique*

Versement 1065 W[1257]

Direction départementale de l'agriculture et de la forêt de Savoie

Sommaire

Art. 1 à 30 : aménagement foncier

1930-1985

Métrage linéaire: 3

Conditions d'accès : La consultation des documents s'effectue conformément au code du Patrimoine, art. 213-1

Lieu de conservation : Archives départementales de la Savoie

Versement 1224 W[1258]

Direction départementale de l'agriculture et de la forêt de Savoie

Sommaire

Art. 1 à 74 : Dossiers de remembrement des communes, des Avanchers, Hautecour Apemont, Villargerel, Doucy-en-Tarentaise, Feissons-sur-Salins, Salins-les-Thermes, et les communes de l'Albanais, Albens, Saint-Girod et Saint-Félix.

1927-1976

Métrage linéaire: 7,40

Conditions d'accès : La consultation des documents s'effectue conformément au code du Patrimoine, art. 213-1

Lieu de conservation : Archives départementales de la Savoie

[1257] *Répertoire détaillé https://ressources.histoire-environnement.org/Repertoire-d-archives-detaille-DDAF-Savoie-amenagement-foncier-1930-1985*

[1258] *Répertoire détaillé https://ressources.histoire-environnement.org/Repertoire-d-archives-detaille-DDAF-Savoie-remembrement-1927-1976*

Versement 1331 W[1259]

Direction départementale de l'agriculture et de la forêt de Savoie

Sommaire

Art. 1 à 63 : dossiers techniques et juridiques d'alimentation en eau potable des communes savoyardes et de construction des chemins ruraux (1890-1986). voir bordereau détaillant toutes les pièces des dossiers

1890-1989

Métrage linéaire: 6,30

Conditions d'accès : La consultation des documents s'effectue conformément au code du Patrimoine, art. 213-1

Lieu de conservation : Archives départementales de la Savoie

6.3.39 Haute-Savoie

Versement 2090 W[1260]

Direction départementale de l'agriculture et de la forêt de la Haut-Savoie

Sommaire

2090 W 1-63: Photographies aériennes classées par communes, 1956-1993

Métrage linéaire: 1,50

Conditions d'accès: La consultation des documents s'effectue conformément au code du Patrimoine, art. 213-1

Lieu de conservation : Archives départementales de la Haute-Savoie

[1259] *Répertoire détaillé https://ressources.histoire-environnement.org/Repertoire-d-archives-detaille-DDAF-Savoie-eau-potable-1890-1989*

[1260] *Répertoire détaillé https://ressources.histoire-environnement.org/Repertoire-d-archives-detaille-DDAF-Haute-Savoie-Photographies-aeriennes*

6.3.40 Seine-et-Marne

Versements 1336W, 2260W, 2582W, 3205W[1261]

Direction départementale de l'agriculture et de la forêt de la Seine-et-Marne

Sommaire

remembrement agricole, 1943-1986

Métrage linéaire: 100

Conditions d'accès : La consultation des documents s'effectue conformément au code du Patrimoine, art. 213-1

Lieu de conservation : Archives départementales de la Seine-et-Marne

6.3.41 Tarn

Versement 914 W[1262]

Direction départementale de l'agriculture du Tarn

Sommaire

Art 1-10: remembrement, aménagement foncier

1938-1969

Métrage linéaire: 1

Conditions d'accès : La consultation des documents s'effectue conformément au code du Patrimoine, art. 213-1

Lieu de conservation : Archives départementales du Tarn

[1261] *Répertoire méthodique https://ressources.histoire-environnement.org/Repertoire-d-archives-methodique-DDAF-Seine-et-Marne-remembrement-1943-1986*

[1262] *Répertoire détaillé https://ressources.histoire-environnement.org/Repertoire-d-archives-detaille-DDA-du-Tarn-remembrement-amenagement-foncier*

6.3.42 Tarn-et-Garonne

Versement 54 W[1263]

Préfecture du Tarn-et-Garonne

Sommaire

Art. 1 à 35: Habitat rural : financement, travaux (1940-1962)

Assainissement : financement, travaux (1933-1959)

Irrigation : financement, travaux (1946-1963)

Adduction d'eau potable (1921-1963)

Métrage linéaire: 4

Conditions d'accès : La consultation des documents s'effectue conformément au code du Patrimoine, art. 213-1

Lieu de conservation : Archives départementales du Tarn-et-Garonne

6.3.43 Vaucluse

Cotes 7M 119-247; 1013 W; 1042 W[1264]

Service du génie rural du Vaucluse

Sommaire

Coopératives agricoles et vinicoles : travaux (1920-1965). Électrification : travaux (1911-1965). Adduction d'eau : travaux (1897-1965). Canaux, hydraulique agricole, irrigations, assainissement agricole : travaux (1828-1965). Aménagements hydrauliques du Rhône, aménagements de la Durance (1944-1965). Usines et moulins (1953-1965). Ponts et chemins : travaux (1920-1942). Pollution de l'eau, syndicats des eaux (1936-1965). Aménagement rural et remembrement (1943-1965). Voirie rurale (1946-1965). Assainissement des agglomérations en eaux usées (1945-1965). Habitat rural (1941-1965). Foyers et gîtes ruraux (1951-1965). Machinisme agricole (1945-1965).

1828-1965

[1263] *Répertoire détaillé https://ressources.histoire-environnement.org/Repertoire-d-archives-detaille-Prefecture-du-Tarn-et-Garonne-Habitat-rural*

[1264] *Répertoire détaillé https://ressources.histoire-environnement.org/Repertoire-d-archives-methodique-Service-du-genie-rural-du-Vaucluae*

Conditions d'accès : La consultation des documents s'effectue conformément au code du Patrimoine, art. 213-1

Lieu de conservation : Archives départementales du Vaucluse

Cotes 1013 W; 1042 W; 1120 W; 1208 W[1265]

Direction départementale de l'agriculture et de la forêt du Vaucluse

Sommaire

Fonctionnement : organisation, personnel (1965-1978), budgets et comptabilité (1965-1977), rapports sur l'activité agricole (1967-1977). **Aménagement hydraulique, forestier,** rural et foncier, projets, travaux (1965-1976). **Lutte contre la Pollution de l'eau** (1965-1975), **syndicats des eaux et hydraulique agricole, alimentation en eau, irrigations, canaux, drainage** (1965-1977), **aménagements des cours d'eau, stations de jaugeage, usines hydrauliques** (1965-1976). **Forêts**, reboisement, rénovation des terrains (1965-1977). **Espaces verts, parcs régionaux**, tourisme vert (1967-1975). **Chasse et pêche** (1963-1975). Réorganisation foncière, remembrement, voirie rurale (1965-1978). **Électrification rurale** (1965-1976). Traitement des ordures ménagères (1973-1975). Habitat rural, foyers et gîtes (1965-1981), aménagement de villages (1965-1981). Productions agricoles, élevage, surveillance sanitaire (1965-1982). Calamités agricoles (1965-1980). Structures foncières, organismes professionnels, fonds d'action sociale, sociétés d'aménagement foncier, baux ruraux, indemnités de départ, migrations rurales, exploitants étrangers (1965-1980). Équipement des agriculteurs (1965-1979). Marchés, coopératives, sociétés d'intérêt collectif, groupements (1965-1980). Industrie agro-alimentaire (1964-1978). Enseignement agricole (1965-1979).

1965-1982

Conditions d'accès : La consultation des documents s'effectue conformément au code du Patrimoine, art. 213-1

Lieu de conservation : Archives départementales du Vaucluse

[1265] *Répertoire détaillé https://ressources.histoire-environnement.org/Repertoire-d-archives-methodique-DDAF-du-Vaucluse-fonctionnement-1965-1982*

6.3.44 Vendée

Versement 1857 W[1266]

Direction départementale des territoires et de la mer de la Vendée

Sommaire

1857 W 1-11: Registre du courrier, études, documentation, opération locale agriculture environnement, programme leader, fonds de gestion de l'espace rural.

1998-1999

Métrage linéaire: 1,60

Conditions d'accès : La consultation des documents s'effectue conformément au code du Patrimoine, art. 213-1

Lieu de conservation : Archives départementales de la Vendée

6.3.45 Vienne

Versement 1244 W [1267]

Préfecture de la Vienne

Sommaire

1244 W 1-1244 W 68: Aides aux communes et aux particuliers, échanges amiables, hydraulique agricole, remembrement, ordures ménagères, voirie, eau et assainissement, divers («Fleurir la France»). Dossiers soldés de 1979 à 1989.

1979-1989

Métrage linéaire: 10,5

Conditions d'accès : La consultation des documents s'effectue conformément au code du Patrimoine, art. 213-1

Lieu de conservation : Archives départementales de la Vienne

[1266] *Répertoire détaillé https://ressources.histoire-environnement.org/Repertoire-d-archives-detaille-DDTM-Vendee-gestion-de-l-espace-rural-1998-1999*

[1267] *Répertoire détaillé https://ressources.histoire-environnement.org/Repertoire-d-archives-detaille-Conseil-general-de-la-Vienne-hydraulique*

Versement 2200 W[1268]

Direction régionale de l'agriculture et de la forêt de Poitou-Charentes

Sommaire

2200 W 1-2200 W 163: Surveillance biologique du territoire (1968-2004) ;

Contrôle de la production primaire des denrées alimentaires et des produits destinés à l'alimentation animale ou des aliments pour animaux d'origine végétale (1973-2009) ;

Organisme génétiquement modifié (1998-2004) ; Expérimentation (1968-2004) ;

Groupe/ régional d'actions pour la réduction des pesticides (1997-1999) ; Budget et régie (1978-2001).

1968-2009

Métrage linéaire: 18,2

Conditions d'accès : La consultation des documents s'effectue conformément au code du Patrimoine, art. 213-1

Lieu de conservation : Archives départementales de la Vienne

Versement 2245 W[1269]

Direction régionale de l'agriculture et de la forêt de Poitou-Charentes

Sommaire

2245 W 1-2245 W 103: Contrôle des opérations d'achats et de cessions de la Société d'aménagement foncier et d'établissement rural (SAFER):

C.R. des CA et AG (1965-2003), conventions SAFER (1992-2005); comptes-rendus d'activités (1966-1994); rapports mensuels (1976-1993); réunions du comité de direction (1965-2004); réunions du Comité technique consultatif départemental (1975-1991); dossiers individuels d'acquisition et de rétrocession (1980-2000); dossiers individuels de préemption (1980-1995).

1965-2005

[1268] *Répertoire détaillé https://ressources.histoire-environnement.org/Repertoire-d-archives-detaille-DRAF-Poitou-Charentes-surveillance-biologique-du*

[1269] *Répertoire détaillé https://ressources.histoire-environnement.org/Repertoire-d-archives-detaille-DRAF-Poitou-Charentes-amenagement-foncier-1965*

Métrage linéaire: 11,9

Conditions d'accès : La consultation des documents s'effectue conformément au code du Patrimoine, art. 213-1

Lieu de conservation : Archives départementales de la Vienne

Versement 2246 W[1270]

Direction régionale de l'agriculture et de la forêt de Poitou-Charentes

Sommaire

2246 W 1-2246 W 32: Gestion quantitative et qualitative de l'eau:

contrats territoriaux d'exploitation (1997-2001);

aménagement de bassins versants (retenues) (1993-2006);

Etudes sur l'eau (1994-2006).

1993-2006

Métrage linéaire: 3,8

Conditions d'accès : La consultation des documents s'effectue conformément au code du Patrimoine, art. 213-1

Lieu de conservation : Archives départementales de la Vienne

[1270] *Répertoire détaillé https://ressources.histoire-environnement.org/Repertoire-d-archives-detaille-DRAF-Poitou-Charentes-qualite-de-l-eau-1993-2006*

Versement 2259 W[1271]

Direction régionale de l'agriculture et de la forêt de Poitou-Charentes

Sommaire

2259 W 1-2259 W 17: Viticulture (expérimentation-recherche-adaptation de filières) :

élaboration de documents de stratégie, de plans et de schémas (1989-1999);

mise en œuvre (1975-1999).

1975-1999

Métrage linéaire: 2,05

Conditions d'accès : La consultation des documents s'effectue conformément au code du Patrimoine, art. 213-1

Lieu de conservation : Archives départementales de la Vienne

Versement 2262 W[1272]

Direction régionale de l'agriculture et de la forêt de Poitou-Charentes

Sommaire

2262 W 1-2262 W 13: Observatoire régional de l'économie agricole (OREA) :

cadre institutionnel (1998-2005);

données régionales (1995-2001);

publication de l'OREA (1996-2003);

audits et études menés et/ou financés par l'OREA (1997-2004).

1995-2005

Métrage linéaire: 1,5

Conditions d'accès : La consultation des documents s'effectue conformément au code du Patrimoine, art. 213-1

[1271] *Répertoire détaillé https://ressources.histoire-environnement.org/Repertoire-d-archives-detaille-DRAF-Poitou-Charentes-viticulture-1975-1999*

[1272] *Répertoire détaillé https://ressources.histoire-environnement.org/Repertoire-d-archives-detaille-DRAF-Poitou-Charentes-Observatoire-regional-de-l*

Lieu de conservation : Archives départementales de la Vienne

Versement 2263 W[1273]

Direction régionale de l'agriculture et de la forêt de Poitou-Charentes

Sommaire

2263 W 1-2263 W 34: Industries agro-alimentaires (IAA) :

Dossiers présentés lors des comités régionaux des investissements agricoles (CRIA) (1984-1998);

Dispositifs Fonds régional d'aides au conseil (FRAC) - Industries agricoles et alimentaires (1990-1999);

dossiers des Primes d'orientation agricoles (POA) (1986-1999);

dossiers du Plan d'aménagement du territoire (PAT) (1988-1995).

1984-1999

Métrage linéaire: 4,9

Conditions d'accès : La consultation des documents s'effectue conformément au code du Patrimoine, art. 213-1

Lieu de conservation : Archives départementales de la Vienne

Versement 2266 [1274]

Direction régionale de l'agriculture et de la forêt de Poitou-Charentes

Sommaire

2266 W 1-2266 W 6: Programme LEADER II (Liaison entre actions de développement de l'économie rurale):

mise en œuvre du programme (1994-1999);

comités régionaux de sélection et conventions (1996-1999);

[1273] *Répertoire détaillé https://ressources.histoire-environnement.org/Repertoire-d-archives-detaille-DRAF-Poitou-Charentes-industries-agro*

[1274] *Répertoire détaillé https://ressources.histoire-environnement.org/Repertoire-d-archives-detaille-DRAF-Poitou-Charentes-Programme-LEADER-II-1994*

Gestion des programmes européens, autorisation de programme et demandes d'avances (1996-1999);

Soldes (1999-2003);

Clôture de programme (2002-2003).

1994-2003

Métrage linéaire: 0,65

Conditions d'accès : La consultation des documents s'effectue conformément au code du Patrimoine, art. 213-1

Lieu de conservation : Archives départementales de la Vienne

Versement 2267 W[1275]

Direction régionale de l'agriculture et de la forêt de Poitou-Charentes

Sommaire

2267 W 1-2267 W .6: Plan de développement rural (PDR) :

l'espace Montmorillonais (1982-1997);

l'espace Civraisien-Mellois (1990-1996).

1982-1997

Métrage linéaire: 0,6

Conditions d'accès : La consultation des documents s'effectue conformément au code du Patrimoine, art. 213-1

Lieu de conservation : Archives départementales de la Vienne

[1275] *Répertoire détaillé https://ressources.histoire-environnement.org/Repertoire-d-archives-detaille-DRAF-Poitou-Charentes-Plan-de-developpement*

Versement 2268 W[1276]

Direction régionale de l'agriculture et de la forêt de Poitou-Charentes

Sommaire

2268 W 1-2268 W 4: Fonds interministériel pour le développement et l'aménagement rural (FiDAR)

programmation annuelle (1981-1995);

dossiers subventionnés (1989-1999).

1981-1999

Métrage linéaire: 0,5

Conditions d'accès : La consultation des documents s'effectue conformément au code du Patrimoine, art. 213-1

Lieu de conservation : Archives départementales de la Vienne

Versement 2269 W[1277]

Direction régionale de l'agriculture et de la forêt de Poitou-Charentes

Sommaire

2269 W 1-2269 W 61: Filière animale :

Conseil d'administration de l'Office national Interprofessionnel des viandes de l'élevage et de l'aviculture (OFIVAL) (1992-1997);

assemblées générales des différentes filières animales (1987-2006);

comités techniques du Comité régional d'expérimentation et d'application aquacole (CREAA) (2000-2005);

groupements de producteurs en cessation d'activité (1981-1993);

Contrat de Plan Etat-région (CPER) - IXe plan/Fonds Interministériel pour le développement et l'aménagement rural (FiDAR) (1983-1988);

Contrat de Plan Etat-région (CPER) - Xe plan (1989-1993);

[1276] *Répertoire détaillé https://ressources.histoire-environnement.org/Repertoire-d-archives-detaille-DRAF-Poitou-Charentes-Fonds-interministeriel*

[1277] *Répertoire détaillé https://ressources.histoire-environnement.org/Repertoire-d-archives-detaille-DRAF-Poitou-Charentes-Filiere-animale-1981-2006*

Contrat de Plan Etat-région (CPER) - XIe plan (1994-1999);

Programme d'aide à la maîtrise des pollutions d'origine agricole (PMPOA) (1994-1999).

1981-2006

Métrage linéaire: 6,95

Conditions d'accès : La consultation des documents s'effectue conformément au code du Patrimoine, art. 213-1

Lieu de conservation : Archives départementales de la Vienne

Versement 2270 W[1278]

Direction régionale de l'agriculture et de la forêt de Poitou-Charentes

Sommaire

2270 W 1-2270 W 158: Fonds européen d'orientation et de garantie agricole (FEOGA) :

préparation du FEOGA (1994-1999); comités techniques (1994-1999)

Gestion des programmes européens (GPE) (1996-2002);

comités de suivis (1996-1999);

Autorisation de programmes - crédits de paiements (1995-2002);

notification de programmation (1995-1999);

contrôle de la Commission interministérielle de coordination et de contrôles (CICC) (1998-2002);

contrôle de la Cour des comptes européenne (CCE) (2002); certificats de paiements (1994-2002);

Appels de fonds - soldes (1994-2002);

demandes de soldes pour chaque mesure (2002);

clôture (1999); comités techniques de clôture (1999);

dossiers de subventions (1994-2004);

Axe A - mesure 1 : Adaptation et amélioration de la compétitivité des activités agricoles et sylvicoles (1994-2002);

Axe A - mesure 2 : diversification et valorisation des produits et des activités (1994-2004);

[1278] *Répertoire détaillé https://ressources.histoire-environnement.org/Repertoire-d-archives-detaille-DRAF-Poitou-Charentes-FEOGA-1994-2004*

Axe B - mesure 6 : protection et mise en valeur de l'environnement et du cadre de vie (1995-2002); A

Axe D - mesure 12 : préservation, entretien et valorisation du marais poitevin (1997-2000).

1994-2004

Métrage linéaire: 20,75

Conditions d'accès : La consultation des documents s'effectue conformément au code du Patrimoine, art. 213-1

Lieu de conservation : Archives départementales de la Vienne

Versement 3281 W[1279]

Direction régionale de l'agriculture et de la forêt de Poitou-Charentes

Sommaire

3281 W 1-3281 W 95: Contrats environnementaux;

Contrat de plan Etat-région;

Fonds européen d'orientation et de garantie agricole (FEOGA), objectif 2;

Fonds européen agricole pour le développement rural, programme 2007-2013;

industries agro-alimentaire;

coopérative agricole; filières;

Hydraulique.

1989-2013

Métrage linéaire: 13,18

Conditions d'accès : La consultation des documents s'effectue conformément au code du Patrimoine, art. 213-1

Lieu de conservation : Archives départementales de la Vienne

[1279] *Répertoire détaillé https://ressources.histoire-environnement.org/Repertoire-d-archives-detaille-DRAF-Poitou-Charentes-contrats-environnementaux*

Versement 0014 W[1280]

Direction départementale de l'agriculture de la Vienne

Sommaire

0014 W 1-0014 W 42: Chemins ruraux : construction, reconnaissance et réfection (1941-1963).

Alimentation en eau potable : enquêtes (1947,1954).

Sécheresse de 1949 et 1952 : enquêtes.

1941-1963

Métrage linéaire: 3,35

Conditions d'accès : La consultation des documents s'effectue conformément au code du Patrimoine, art. 213-1

Lieu de conservation : Archives départementales de la Vienne

Versement 0015 W[1281]

Direction départementale de l'agriculture de la Vienne

Sommaire

0015 W 1-0015 W 218: Alimentation en eau potable :

dossiers administratifs et dossiers techniques classés par commune.

1933-1965

Métrage linéaire: 15,9

Conditions d'accès : La consultation des documents s'effectue conformément au code du Patrimoine, art. 213-1

Lieu de conservation : Archives départementales de la Vienne

[1280] *Répertoire détaillé https://ressources.histoire-environnement.org/Repertoire-d-archives-detaille-DDA-Vienne-Alimentation-en-eau-potable*

[1281] *Répertoire détaillé https://ressources.histoire-environnement.org/Repertoire-d-archives-detaille-DDA-Vienne-Alimentation-en-eau-potable-1933-1965*

Versement 0019 W[1282]

Direction départementale de l'agriculture de la Vienne

Sommaire

0019 W 1-0019W 112: Enquêtes :

5ème plan de production agricole (1964-1965),

petites régions agricoles (1962-1965),

organisation économique des producteurs de fruits et légumes et de viande du département (1964).

Centres d'études techniques agricoles (CETA) : rapports d'activités, comptes rendus de réunions, de visites (1954-1965).

Concours agricoles (1951-1970).

Calamités agricoles (1951-1966).

Production animale : généralités, dont insémination, exportation... et par espèce (1944-1969).

Production végétale : généralités et par culture (1955-1970).

Migrations rurales (1950-1965). Indemnités viagères de départ (1964-1971).

Société d'aménagement foncier et d'établissement rural (SAFER) Poitou-Charentes (1962-1965).

1944-1971

Métrage linéaire: 7,3

Conditions d'accès : La consultation des documents s'effectue conformément au code du Patrimoine, art. 213-1

Lieu de conservation : Archives départementales de la Vienne

[1282] *Répertoire détaillé https://ressources.histoire-environnement.org/Repertoire-d-archives-detaille-DDA-Vienne-plan-de-production-agricole-calamites*

Versement 0024 W[1283]

Direction départementale de l'agriculture de la Vienne

Sommaire

0024 W 1-0024 W 139: Remembrement rural : dossiers classés par communes

1943-1960

Métrage linéaire: 10,86

Conditions d'accès : La consultation des documents s'effectue conformément au code du Patrimoine, art. 213-1

Lieu de conservation : Archives départementales de la Vienne

Versement 0031 W[1284]

Direction départementale de l'agriculture de la Vienne

Sommaire

0031 W 1-0031 W 132: Remembrement rural : dossiers classés par communes

1957-1967

Métrage linéaire: 9,1

Conditions d'accès : La consultation des documents s'effectue conformément au code du Patrimoine, art. 213-1

Lieu de conservation : Archives départementales de la Vienne

[1283] *Répertoire détaillé https://ressources.histoire-environnement.org/Repertoire-d-archives-detaille-DDA-Vienne-Remembrement-rural-1943-1960*

[1284] *Répertoire détaillé https://ressources.histoire-environnement.org/Repertoire-d-archives-detaille-DDA-Vienne-Remembrement-rural-1957-1967*

Versement 1121 W[1285]

Direction départementale de l'agriculture de la Vienne

Sommaire

1121 W 1-1121 W 146: Remembrement rural : dossiers classés par communes

1957-1978

Métrage linéaire: 17,85

Conditions d'accès : La consultation des documents s'effectue conformément au code du Patrimoine, art. 213-1

Lieu de conservation : Archives départementales de la Vienne

Versement 2201 W[1286]

Direction départementale de l'agriculture de la Vienne

Sommaire

2201 W 1-2201 W 653: Aménagement foncier, remembrement: documentation générale (1954-1983);

commission départementale d'aménagement foncier (1942-2006);

contentieux (1981-2006);

rectificatifs (1966-2006);

don des opérations de remembrement (1985-2005);

dossiers d'opération (classement alphabétique par commune) (1956-2005).

1954-2006

Métrage linéaire: 49,57

Conditions d'accès : La consultation des documents s'effectue conformément au code du Patrimoine, art. 213-1

Lieu de conservation : Archives départementales de la Vienne

[1285] *Répertoire détaillé https://ressources.histoire-environnement.org/Repertoire-d-archives-detaille-DDA-Vienne-Remembrement-rural-1957-1978*

[1286] *Répertoire détaillé https://ressources.histoire-environnement.org/Repertoire-d-archives-detaille-DDA-Vienne-Remembrement-rural-1954-2006*

Versement 0025 W[1287]

Direction départementale de l'agriculture de la Vienne

Sommaire

0025 W 1-0025 W 9: Travaux annexes au remembrement : chemins ruraux (1969-1971).

Voirie rurale : programmes de 1968 et 1969.

Aménagement de villages (1950-1971).

Syndicats intercommunaux : programmes et suivi de projets (1968-1974).

Etudes d'hydraulique agricole : demandes de crédits d'Etat (1952-1967).

1950-1974

Métrage linéaire: 0,65

Conditions d'accès : La consultation des documents s'effectue conformément au code du Patrimoine, art. 213-1

Lieu de conservation : Archives départementales de la Vienne

[1287] *Répertoire détaillé https://ressources.histoire-environnement.org/Repertoire-d-archives-detaille-DDA-Vienne-Remembrement-rural-1950-1974*

Versement 0026 W[1288]

Direction départementale de l'agriculture de la Vienne

Sommaire

0026 W 1-0026 W 63: Chemins ruraux : construction, reconnaissance et réfection et études (1955-1970).

Travaux connexes au remembrement : chemins ruraux (1967-1970).

Hydraulique agricole : assainissement (1949-1967).

1949-1970

Métrage linéaire: 5,24

Conditions d'accès : La consultation des documents s'effectue conformément au code du Patrimoine, art. 213-1

Lieu de conservation : Archives départementales de la Vienne

Versement 2505 W

Direction départementale de l'agriculture de la Vienne

Sommaire

2505 W 1-2505 W 200: Aménagement foncier: plans de remembrement.

1956-2005

Métrage linéaire: 49

Conditions d'accès : La consultation des documents s'effectue conformément au code du Patrimoine, art. 213-1

Lieu de conservation : Archives départementales de la Vienne

[1288] *Répertoire détaillé https://ressources.histoire-environnement.org/Repertoire-d-archives-detaille-DDA-Vienne-Remembrement-rural-hydraulique-1949*

Versement 0028 W[1289]

Direction départementale de l'agriculture de la Vienne

Sommaire

0028 W 1-0028 W 28: Alimentation en eau potable : avant-projets et projets des syndicats 1951-1973

Métrage linéaire: 2,57

Conditions d'accès : La consultation des documents s'effectue conformément au code du Patrimoine, art. 213-1

Lieu de conservation : Archives départementales de la Vienne

Versement 2244 W[1290]

Direction départementale de l'agriculture de la Vienne

Sommaire

2244 W 1: Mission interservices de l'eau (MISE):

Comité stratégique de la MISE (CSM) (1993-2006);

fonctionnement de la MISE (2004-2006).

Métrage linéaire: 0,15

Conditions d'accès : La consultation des documents s'effectue conformément au code du Patrimoine, art. 213-1

Lieu de conservation : Archives départementales de la Vienne

[1289] *Répertoire détaillé https://ressources.histoire-environnement.org/Repertoire-d-archives-detaille-DDA-Vienne-Alimentation-en-eau-potable-1951-1973*

[1290] *Répertoire détaillé https://ressources.histoire-environnement.org/Repertoire-d-archives-detaille-DDA-Vienne-Mission-interservices-de-l-eau-1993*

Versement 2277 W[1291]

Direction départementale de l'agriculture de la Vienne

Sommaire

2277 W 1-2277 W 36: Police de l'eau : Cellule de la pêche.

Réglementation; Etudes; Conseil supérieur de la pêche ; Pêche non professionnelle ;

Réserves de pêche; Autorisation de pisciculture et association agréées de pêche et de pisciculture ;

Fédérations de pêche ;

Comité de gestion des poissons migrateurs; Infractions.

1942-2007

Métrage linéaire: 4,65

Conditions d'accès : La consultation des documents s'effectue conformément au code du Patrimoine, art. 213-1

Lieu de conservation : Archives départementales de la Vienne

Versement 2278 W[1292]

Direction départementale de l'agriculture de la Vienne

Sommaire

2278 W 1-2278 W 36: Police de l'eau. |Autorisations d'ouvrages (classement par bassin) ;

autorisations de prises d'eau ;

autorisations de travaux de curage et de faucardement.

1942-2007

Métrage linéaire: 4,07

Conditions d'accès : La consultation des documents s'effectue conformément au code du Patrimoine, art. 213-1

Lieu de conservation : Archives départementales de la Vienne

[1291] *Répertoire détaillé https://ressources.histoire-environnement.org/Repertoire-d-archives-detaille-DDA-Vienne-Police-de-l-eau-peche-1942-2007*

[1292] *Répertoire détaillé https://ressources.histoire-environnement.org/Repertoire-d-archives-detaille-DDA-Vienne-Police-de-l-eau-peche-1942-2007*

Versement 2290 W[1293]

Direction départementale de l'agriculture de la Vienne

Sommaire

2290 W 1-2290 W 343: Travaux d'équipements réalisés par la Direction départementale de l'agriculture en qualité de maître d'œuvre :

Dossiers généraux ;

Dossiers administratifs et techniques des travaux exécutés : alimentation en eau potable (classement alphabétique par commune ou syndicat).

1941-2000

Métrage linéaire: 42,2

Conditions d'accès : La consultation des documents s'effectue conformément au code du Patrimoine, art. 213-1

Lieu de conservation : Archives départementales de la Vienne

Versement 2429 W[1294]

Direction départementale de l'agriculture de la Vienne

Sommaire

2429 W 1-2429 W 37 : Limitation d'eau pour l'irrigation

campagnes d'irrigation: projets d'irrigation des irrigants, demandes d'autorisation, de dérogation et de renouvellement, relevés de compteur (index).

2001-2008

Métrage linéaire: 4,4

[1293] *Répertoire détaillé https://ressources.histoire-environnement.org/Repertoire-d-archives-detaille-DDA-Vienne-alimentation-en-eau-potable-1941-2000*

[1294] *Répertoire détaillé https://ressources.histoire-environnement.org/Repertoire-d-archives-detaille-DDA-Vienne-irrigation-2001-2008*

Conditions d'accès : La consultation des documents s'effectue conformément au code du Patrimoine, art. 213-1

Lieu de conservation : Archives départementales de la Vienne

6.3.46 Haute-Vienne

Versement 863 W

Préfecture de la Haute-Vienne

Sommaire

Développement des zones agraires

936 W 3: Programmes d'études d'aménagement rural en Haute Vienne

1967-1974

936 W 4: Constructions rurales, gîtes ruraux et communaux : instructions municipales (1966-1974) ; hydraulique agricole : instructions ministérielles (1966-1972) ; eau et assainissement : idem

1961-1971

863 W 69: Remembrement

sd

863 W 70: Direction départementale de la construction. Etude d'aménagement rural : analyse géographique, économique et humaine de la Haute Vienne : proposition de programme

1951-1960

Métrage linéaire: 0,40

Conditions d'accès : La consultation des documents s'effectue conformément au code du Patrimoine, art. 213-1

Lieu de conservation : Archives départementales de la Haute-Vienne

Série 7 M[1295]

Préfecture de la Haute-Vienne

Sommaire

Développement des zones agraires

7 M 97-101: Céréales. Situation annuelle des récoltes en grains et autres farineux

1812-1861

7 M 109: Chanvre, lin. Etat des cultures de chanvre et production dans le département (1813) ; encouragement à la culture du lin et du chanvre : attributions de primes, états par commune des surfaces ensemencées (1893-1918)

1813-1918

7 M 110: Vigne. Envoi de plants de vigne locaux à la pépinière du Luxembourg (an VIII). Surface du vignoble et états communaux de la production vinicole dans le département (1811-1854)

1799-1854

7 M 116-118: Châtaignier. commission de reboisement et de reconstitution de la châtaigneraie de la Haute-Vienne : création, procès-verbaux de réunions (1909-1940). Etats communaux des plantations effectuées de 1899 à 1909. Encouragement à la culture : instructions, subventions, récompense (1910-1936)

1899-1940

7 M 120: Mûrier. Etat des plantations de mûriers et des produits sericicoles dans le département.

1846

7 M 236: Terres abandonnées. Enquête sur les terres abandonnées dans le département.

1918-1925

7 M 237: Institution des comités départementaux de retour à la terre

1922-1923

Métrage linéaire: 1,30

Conditions d'accès : La consultation des documents s'effectue conformément au code du Patrimoine, art. 213-1

Lieu de conservation : Archives départementales de la Haute-Vienne

[1295] *Répertoire détaillé https://ressources.histoire-environnement.org/Repertoire-d-archives-detaille-Prefecture-de-la-Haute-Vienne-developpement-des-3409*

Versements 985 W; 1042 W: 1049 W[1296]

Préfecture de la Haute-Vienne

Sommaire

Développement des zones agraires

985 W 1346: Carte de jardinage… graines de semence : législation relative à l'organisation du commerce

1942-1944

1042 W 76: Association syndicale d'assainissement agricole de la Haute Vienne : constitution, transformation

1964-1965

1042 W 81 : Assainissement. Panazol

1972-1975

1049 W 7-9 : Remembrement rural : programmes annuels, instructions, correspondance ; recours devant le Tribunal administratif

1965-1974

1049 W 10-11 : SAFER Marche-Limousin

sd

1049 W 21-25 : Aménagements ruraux

sd

Métrage linéaire: 1,20

Conditions d'accès : La consultation des documents s'effectue conformément au code du Patrimoine, art. 213-1

Lieu de conservation : Archives départementales de la Haute-Vienne

[1296] *Répertoire méthodique https://ressources.histoire-environnement.org/Repertoire-d-archives-methodique-Prefecture-de-la-Haute-Vienne-developpement*

Série 7 M; 1 Y; 1 Z [1297]

Préfecture de la Haute-Vienne

Archives départementales de la Haute-Vienne

Sommaire

Modernisation des pratiques agricoles

7 M 32-39 : Sociétés et associations d'agriculture : instructions, créations, procès-verbaux de réunions, règlements internes, comptes-rendus d'activité, notices, correspondances et affaires diverses

1819-1939

7 M 113 : Pépinières départementales de Naugeat (commune d'Isle) et de La Faye (commune de Saint-Yrieix-la-Perche) : créations par la Société d'agriculture, correspondance.

1914-1922

7 M 115 : Pépinières scolaires et communales : créations, fonctionnement, rapports d'activités, subventions

1920-1932

1 Y 182 : Etablissements d'éducation correctionnelle pour jeunes filles. Maison du Bon Pasteur : établissement d'une annexe agricole au Mas-Eloi (commune de Chaptelat)

1874-1875

1 Y 204 : Etablissement d'éducation correctionnelle pour garçons. Ecole de réforme du Mas-Eloi : personnel, recrutement (…), chefs d'agriculture, jardiniers.

1881-1902

1 Z 109 : Sociétés d'agriculture de l'arrondissement de Bellac : création, correspondance.

1819-1922

Métrage linéaire: 1,50

Conditions d'accès : La consultation des documents s'effectue conformément au code du Patrimoine, art. 213-1

Lieu de conservation : Archives départementales de la Haute-Vienne

---

Série 10 M; **versement** 985 W[1298]

[1297] *Répertoire méthodique https://ressources.histoire-environnement.org/Repertoire-d-archives-methodique-Prefecture-de-la-Haute-Vienne-modernisation*

Préfecture de la Haute-Vienne

Sommaire

Monde paysan

10 M 192 : Fédération régionale des paysans travailleurs (1926) ; Parti agraire et front paysan (1930-1935) ; confédération nationale paysanne (1934-1936)

1926-1936

985 W 808 : Corporation nationale paysanne

sd

985 W 809-810 : Syndicats agricoles

sd

985 W 2054 : Action revendicatrice du monde paysan limousin : coupures de presse, rapports des services de police, notes sur l'évolution des marchés, vœux des syndicats

sd

985 W 2230 : Mécontentement du fait de la mévente de la pomme de terre et de l'augmentation des coûts de production

1966-1973

985 W 2339 : Agriculture et élevage. Documentation générale, coupures presse 1960-1968, groupe de travail régional « agriculture et aménagement rural, rapports 1965.

1960-1968

Métrage linéaire: 0,70

Conditions d'accès : La consultation des documents s'effectue conformément au code du Patrimoine, art. 213-1

Lieu de conservation : Archives départementales de la Haute-Vienne

[1298] *Répertoire méthodique https://ressources.histoire-environnement.org/Repertoire-d-archives-methodique-Prefecture-de-la-Haute-Vienne-monde-paysan*

6.3.47 Vosges

Versement 1636 W[1299]

Direction départementale de l'agriculture et de la forêt des Vosges

Sommaire

Dossiers de communes remembrées, réglementation. 1982-1994

métrage linéaire: 18

Conditions d'accès : La consultation des documents s'effectue conformément au code du Patrimoine, art. 213-1

Lieu de conservation : Archives départementales des Vosges

Versement 1687 W[1300]

Direction départementale de l'agriculture et de la forêt des Vosges

Sommaire

Dossiers des communes remembrées et réglementées : plans cadastraux.

1981-1996

métrage linéaire: 14

Conditions d'accès : La consultation des documents s'effectue conformément au code du Patrimoine, art. 213-1

Lieu de conservation : Archives départementales des Vosges

[1299] *Répertoire détaillé https://ressources.histoire-environnement.org/Repertoire-d-archives-detaille-DDAF-Vosges-Dossiers-de-communes-remembrees-1982*

[1300] *Répertoire détaillé https://ressources.histoire-environnement.org/Repertoire-d-archives-detaille-DDAF-Vosges-remembrement-1981-1996*

Versement 1907 W[1301]

Direction départementale de l'agriculture et de la forêt des Vosges

Sommaire

Réglementation et remembrement communaux

1967-2001

métrage linéaire: 19,5

Conditions d'accès : La consultation des documents s'effectue conformément au code du Patrimoine, art. 213-1

Lieu de conservation : Archives départementales des Vosges

Versement 1911 W[1302]

Direction départementale de l'agriculture et de la forêt des Vosges

Sommaire

Calamités agricoles, ...1965-1997

1965-1997

métrage linéaire: 3,60

Conditions d'accès : La consultation des documents s'effectue conformément au code du Patrimoine, art. 213-1

Lieu de conservation : Archives départementales des Vosges

[1301] *Répertoire détaillé https://ressources.histoire-environnement.org/Repertoire-d-archives-detaille-DDAF-Vosges-Reglementation-et-remembrement*

[1302] *Répertoire détaillé https://ressources.histoire-environnement.org/Repertoire-d-archives-detaille-DDAF-Vosges-Calamites-agricoles-1965-1997*

6.3.48 Yonne

Cote(s) : 16 W 2928-3290[1303]

Direction départementale de l'agriculture et de la forêt de l'Yonne

Sommaire

16 W 2928-3290 : remembrement communal (1957).

Métrage linéaire: 36

Conditions d'accès : La consultation des documents s'effectue conformément au code du Patrimoine, art. 213-1

Lieu de conservation : Archives départementales de l'Yonne

Versement : 1421 W[1304]

Direction départementale de l'agriculture et de la forêt de l'Yonne

Sommaire

- **1-574** : procès verbaux des opérations de remembrement (1942-2007).
- **575-577** : Etats de section après remembrement (1998).

Métrage linéaire: 57

Conditions d'accès : La consultation des documents s'effectue conformément au code du Patrimoine, art. 213-1

Lieu de conservation : Archives départementales de l'Yonne

[1303] *Répertoire détaillé https://ressources.histoire-environnement.org/Repertoire-d-archives-detaille-DDAF-Yonne-remembrement-communal-1957*

[1304] *Répertoire détaillé https://ressources.histoire-environnement.org/Repertoire-d-archives-detaille-DDAF-Yonne-remembrement-1942-2007*

Versement : 1551 W[1305]

Direction départementale de l'agriculture et de la forêt de l'Yonne

Sommaire

- **1-133** : travaux d'alimentation en eau potable, réseaux (1959-2001).
- **134-148** : travaux d'alimentation en eau potable, réservoirs d'eau (1983-2001).
- **149-157** : travaux d'alimentation en eau potable, usines de traitement (1988-2001).
- **158-165** : travaux d'alimentation en eau potable, pompage (1990-2001).
- **166-170** : travaux d'alimentation en eau potable, recherches en eau et captage (1994-2001).

Métrage linéaire: 17

Conditions d'accès : La consultation des documents s'effectue conformément au code du Patrimoine, art. 213-1

Lieu de conservation : Archives départementales de l'Yonne

6.3.49 Territoire de Belfort

Versement 40 W[1306]

Direction départementale de l'agriculture du Territoire de Belfort

Sommaire

Art 1-58: Dossiers de remembrement du Territoire de Belfort, 1947-1981

Métrage linéaire: 3

Conditions d'accès : La consultation des documents s'effectue conformément au code du Patrimoine, art. 213-1

Lieu de conservation: Archives départementales du Territoire de Belfort

[1305] *Répertoire détaillé https://ressources.histoire-environnement.org/Repertoire-d-archives-detaille-DDAF-Yonne-travaux-d-alimentation-en-eau-potable*

[1306] *Répertoire détaillé https://ressources.histoire-environnement.org/Repertoire-d-archives-detaille-DDAF-Territoire-de-Belfort-remembrement-1947*

Versement 1474 W[1307]

Direction départementale de l'agriculture du Territoire de Belfort

Sommaire

Art 1-25: alimentation en eau potable, assainissement, 1927-1990

Métrage linéaire: 2,5

Conditions d'accès : La consultation des documents s'effectue conformément au code du Patrimoine, art. 213-1

Lieu de conservation: Archives départementales du Territoire de Belfort

---

Versement 1362 W[1308]

Direction départementale de l'agriculture du Territoire de Belfort

Sommaire

Art 1-18: alimentation en eau potable, 1955-1997

Métrage linéaire: 1,8

Conditions d'accès : La consultation des documents s'effectue conformément au code du Patrimoine, art. 213-1

Lieu de conservation: Archives départementales du Territoire de Belfort

[1307] *Répertoire détaillé https://ressources.histoire-environnement.org/Repertoire-d-archives-detaille-DDAF-Territoire-de-Belfort-alimentation-en-eau*

[1308] *Répertoire détaillé https://ressources.histoire-environnement.org/Repertoire-d-archives-detaille-DDAF-Territoire-de-Belfort-alimentation-en-eau-3167*

6.3.50 Essonne

Versement 1483 W[1309]

Direction départementale de l'agriculture et de la forêt de l'Essonne

Sommaire

1483W/1-46: Remembrement - dossiers administratifs : arrêtés préfectoraux, plan du projet des chemins présenté par la commission communale d'aménagement foncier et soumis à enquête, registre des délibérations de la commission communale d'aménagement foncier, registre des réclamations, dossiers de la commission départementale d'aménagement foncier ouverts à la suite des recours des propriétaires. - dossiers techniques : plan de classement des terres selon leur productivité, renseignements statistiques demandés par le ministère, recours des propriétaires à la suite des décisions de la commission départementale d'aménagement foncier.

1943-1984

Métrage linéaire: 4,60

Conditions d'accès: La consultation des documents s'effectue conformément au code du Patrimoine, art. 213-1

Lieu de conservation : Archives départementales de l'Essonne

Versement 2107W[1310]

Direction départementale de l'agriculture et de la forêt de l'Essonne

Sommaire

2107W/1-11: Remembrement rural : dossiers techniques, procès-verbaux de remembrement par commune.

1948-1982

Métrage linéaire: 1,10

Conditions d'accès: La consultation des documents s'effectue conformément au code du Patrimoine, art. 213-1

[1309] *Répertoire détaillé https://ressources.histoire-environnement.org/Repertoire-d-archives-detaille-DDAF-Essonne-remembrement-1943-1984*

[1310] *Répertoire détaillé https://ressources.histoire-environnement.org/Repertoire-d-archives-detaille-DDAF-Essonne-remembrement-1948-1982*

Lieu de conservation : Archives départementales de l'Essonne

Versement 2108W[1311]

Direction départementale de l'agriculture et de la forêt de l'Essonne

Sommaire

2108W/1-13: Remembrement rural des communes

1933-1998

Métrage linéaire: 1,3

Conditions d'accès: La consultation des documents s'effectue conformément au code du Patrimoine, art. 213-1

Lieu de conservation : Archives départementales de l'Essonne

[1311] *Répertoire détaillé https://ressources.histoire-environnement.org/Repertoire-d-archives-detaille-DDAF-Essonne-remembrement-1933-1998*

Versement 2117W[1312]

Direction départementale de l'agriculture et de la forêt de l'Essonne

Sommaire

2117W/1-10: Remembrement rural : dossiers techniques, procès-verbaux de remembrement par commune.

1954-1998

Métrage linéaire: 1

Conditions d'accès: La consultation des documents s'effectue conformément au code du Patrimoine, art. 213-1

Lieu de conservation : Archives départementales de l'Essonne

Versement 2173W[1313]

Direction départementale de l'agriculture et de la forêt de l'Essonne

Sommaire

2173W/1-6: Remembrement rural : dossiers techniques, procès-verbaux de remembrement par commune.

1949-2009

Métrage linéaire: 0,6

Conditions d'accès: La consultation des documents s'effectue conformément au code du Patrimoine, art. 213-1

Lieu de conservation : Archives départementales de l'Essonne

[1312] *Répertoire détaillé https://ressources.histoire-environnement.org/Repertoire-d-archives-detaille-DDAF-Essonne-remembrement-1954-1998*

[1313] *Répertoire détaillé https://ressources.histoire-environnement.org/Repertoire-d-archives-detaille-DDAF-Essonne-remembrement-1949-2009*

6.3.51 Val-d'Oise

Versement 2223 W[1314]

Direction départementale de l'agriculture et de la forêt du Val-d'Oise

Sommaire

2223 W 1 à 283: Remembrement rural et forestier (1813-2008)

Métrage linéaire: 16,44

Conditions d'accès : La consultation des documents s'effectue conformément au code du Patrimoine, art. 213-1

Lieu de conservation : Archives départementales du Val-d'Oise

6.3.52 Guadeloupe

Versement 1135 W[1315]

Préfecture de la Guadeloupe

Sommaire

Agriculture

Art 1-21: Contrat de plan : plan I et II. Dotations d'installation. Indemnités viagères. Structures agricoles, 1978-1988

Métrage linéaire: 3,50

Conditions d'accès : La consultation des documents s'effectue conformément au code du Patrimoine, art. 213-1

Lieu de conservation : Archives départementales de la Guadeloupe

[1314] *Répertoire détaillé https://ressources.histoire-environnement.org/Repertoire-d-archives-detaille-DDAF-Val-d-Oise-Remembrement-rural-et-forestier*

[1315] *Répertoire détaillé https://ressources.histoire-environnement.org/Repertoire-d-archives-detaille-Prefecture-de-la-Guadeloupe-agriculture-contrat*

6.3.53 Guyane

Versement 1087W[1316]

Direction de l'agriculture, de l'alimentation et de la forêt de Guyane

Sommaire

Art 1-10: fonctionnement, 1970-1987

métrage linéaire: 1 ml

Conditions d'accès : La consultation des documents s'effectue conformément au code du Patrimoine, art. 213-1

Lieu de conservation : Archives territoriales de la Guyane

Versement 1214W[1317]

Direction de l'agriculture, de l'alimentation et de la forêt de Guyane

Sommaire

Art 1-14: fonctionnement, 1948-1989

métrage linéaire: 1,40 ml

Conditions d'accès : La consultation des documents s'effectue conformément au code du Patrimoine, art. 213-1

Lieu de conservation : Archives territoriales de la Guyane

[1316] *Répertoire détaillé https://ressources.histoire-environnement.org/Repertoire-d-archives-detaille-DDAF-Guyane-fonctionnement-1970-1987*

[1317] *Répertoire détaillé https://ressources.histoire-environnement.org/Repertoire-d-archives-detaille-DDAF-Guyane-fonctionnement-1948-1989*

6.3.54 Réunion

Versement 318 W[1318]

Préfecture de la Réunion; secrétariat général aux affaires économiques (SGAE)

Sommaire
Art 1 -63 : Chambre d'agriculture, sucre,canne à sucre, **cyclone**, géranium, thé, vanille, SAFER, SATEC, **Énergie électrique**, banques. - 1959-1973

Métrage linéaire 6,3 ml
Communicabilité : librement communicable
Lieu de conservation : Archives départementales de la Réunion

---

Versement 440 W [1319]

Préfecture de la Réunion ; secrétariat général aux affaires économiques (SGAE)

Sommaire
Art 1-15 : Elevage, thé, viticulture à Cilaos, semences, **irrigation**, mise en valeur des régions isolées, **calamités agricoles**, SUAD, **forêts, sécheresse** 1970 et 1971, sucre, Comité départemental de Développement des zones agraires:, coopératives agricoles, réorganisation des services agricoles. - 1962-1974

Métrage linéaire 1,1 ml
Communicabilité : librement communicable
Lieu de conservation : Archives départementales de la Réunion

[1318] *Répertoire détaillé https://ressources.histoire-environnement.org/Repertoire-d-archives-detaille-La-Reunion-agriculture-cyclone-1959-1973*
[1319] *Répertoire détaillé https://ressources.histoire-environnement.org/Repertoire-d-archives-detaille-La-Reunion-agriculture-secheresse-1962-1974*

Versement 1808 W[1320]

Préfecture de la Réunion

Sommaire

Campagnes sucrières., 1963-1977

Métrage linéaire 0,20 ml.

Communicabilité : librement communicable

Lieu de conservation : Archives départementales de la Réunion

---

Versement 2218 W[1321]

Conseil général de La Réunion

Service des organismes partenaires de l'agriculture et service diversification et Développement des zones agraires:

Sommaire

Rapports à la commission permanente (originaux), avis de la commission développement rural de l'agriculture et de la forêt (CDRAF), copies de décisions et conventions (2005-2009), émission télévisée "Les nouveaux défis" / ADIR : cassettes vidéo VHS (52 mn) (2003), émission télévisée "Savoir-faire" / Chambre des métiers : cassettes vidéo VHS (1995-2003), contrat de performance Qualitropic, études filières équines à la Réunion, subvention au Centre de coopération internationale en recherche agronomique pour le développement - Centre de coopération internationale en recherche agronomique pour le développement CIRAD (2002-2011), subvention au CIRAD : Exercice 2004, étude de faisabilité, lutte bio ver blanc (2004). -

Métrage linéaire 1 ml.

Communicabilité : librement communicable

Lieu de conservation : Archives départementales de la Réunion

[1320] *Répertoire détaillé https://ressources.histoire-environnement.org/Repertoire-d-archives-detaille-Prefecture-de-La-Reunion-Campagnes-sucrieres*

[1321] *Répertoire détaillé https://ressources.histoire-environnement.org/Repertoire-d-archives-detaille-Conseil-general-de-La-Reunion-Commisions*

Versement 267 W[1322]

Direction départementale de l'agriculture de La Réunion

Service des organismes partenaires de l'agriculture et service diversification et Développement des zones agraires:

Sommaire

Fiches de points d'eau.

S.d

Métrage linéaire 0,5 ml.

Communicabilité : librement communicable

Lieu de conservation : Archives départementales de la Réunion

---

Versement 1546 W[1323]

Centre de coopération internationale en recherche agronomique pour le développement

Antenne de Saint-Pierre

Sommaire

Courriers départ IRFA, 1975-1979 (Institut de recherche en fruits et agrumes), devenu Cirad-IRFA (1986-1993) puis FLHOR (Département des productions fruitières et horticoles en 1994), dossiers VAT CIRAD-IRFA, autorisation de sortie de territoire, fiche de renseignements

1975-2000

Métrage linéaire 3,3 ml

Communicabilité : librement communicable

Lieu de conservation : Archives départementales de la Réunion

[1322] *Répertoire détaillé https://ressources.histoire-environnement.org/Repertoire-d-archives-detaille-DDA-de-La-Reunion-fiches-de-points-d-eau-S-d*

[1323] *Répertoire détaillé https://ressources.histoire-environnement.org/Repertoire-d-archives-detaille-CIRAD-La-Reunion-fonctionnement-1975-2000*

6.3.55 Mayotte

Versement 104 W[1324]

Direction de l'agriculture et de la forêt de Mayotte

Sommaire

104 W 1-6: Développement des zones agraires:, pêche à l'uruva .., 1981-2003

Métrage linéaire: 0,20

Conditions d'accès : La consultation des documents s'effectue conformément au code du Patrimoine, art. 213-1

Lieu de conservation : Archives départementales de Mayotte

Versement 162 W[1325]

Direction de l'agriculture de Mayotte

Sommaire

162 W 1: production agricole, gestion forestière, alimentation en eau, 1948-1991

Métrage linéaire: 0,10

Conditions d'accès : La consultation des documents s'effectue conformément au code du Patrimoine, art. 213-1

Lieu de conservation : Archives départementales de Mayotte

[1324] *Répertoire détaillé https://ressources.histoire-environnement.org/Repertoire-d-archives-detaille-Direction-de-l-agriculture-et-de-la-foret-de*

[1325] *Répertoire détaillé https://ressources.histoire-environnement.org/Repertoire-d-archives-detaille-Direction-de-l-agriculture-production-agricole*

6.4. Forêt

6.4.1 Administration centrale

Versement F/10/1-F/10/7156[1326]

Ministère : Agriculture

Sommaire

Forêts : aménagements et exploitation

F/10/2757/1 : parcs de Versailles et de Saint-Cloud : aménagements (1920_1942)

F/10/5926-F/10/5928 : parc de Versailles : concessions, locations et affectation

F/10/1905 : service forestier des triages : réorganisation (1943). Ecole de Mouchard (Jura) (1938-1942)

F/10/2381-F10/2390 : autorisation de pacage, ed parcours et de pâturage des forêts (1859-1947)

F/10/6000-F/10/6375 : soumission au régime forestier des forêts non domaniales par série départementale (1827-1965)

F/10/6381-F10/6427 : état signalétique des forêts soumises au régime forestier par série départementale (1886-1941)

F/10/6428-F10/6432 : états récapitulatifs des forêts soumises au régime forestier (dossiers classés par département) (1892-1912 et 1925-1941)

F/10/6433-F10/6981 : aménagements des forêts non-domaniales soumises au régime forestier (dossiers classés par département) (1801-1965)

Métrage linéaire : 326

Communicabilité : librement communicable

Lieu de conservation : **Archives nationales**

[1326] *Répertoire détaillé https://ressources.histoire-environnement.org/Repertoire-d-archives-detaille-administration-centrale-Forets-amenagements-et*

Versement 19840391[1327]

Ministère: Agriculture

Direction: forêts

Sommaire

Contrôle des défrichements, 1837-1980

Art 1-6 : Enregistrement des demandes d'autorisation de défrichement 1849-1850, 1874-1961, registres

Art 7-11 : Décision ministérielle de non opposition aux défrichements et décisions individuelles, 1915-1970

Art 12-20 : Statistiques des défrichements, 1837-1969

Art 12 : Généralités

Art 13-20 : Statistiques annuelles : Etats récapitulatifs

Art 21 : Cartographie 1909-1943, cartes d'état major classées par département

Art 22-27 : Défrichements illicites : Transactions, 1947-1972

Art 28-91 : Défrichements, instruction des demandes d'autorisation, 1880, 1938-1973,

Art 92-97 : Correspondance diverse, 1967-1980, classée par département

métrage linéaire: 32 ml

Conditions d'accès : La consultation des documents s'effectue conformément au code du Patrimoine, art. 213-1

Lieu de conservation: Archives nationales

[1327] *Répertoire détaillé https://ressources.histoire-environnement.org/Repertoire-d-archives-detaille-administration-centrale-defrichements-1837-1980*

Versement 19850375[1328]

Ministère: Agriculture

Direction: forêts

Sommaire

Art 1-41 (2 FFN) : Dossiers prêts sous forme de travaux du **fonds forestier national résiliés entre 1982 et 1985**

métrage linéaire: 14 ml

Conditions d'accès : La consultation des documents s'effectue conformément au code du Patrimoine, art. 213-1

Lieu de conservation: Archives nationales

Versement 19940319[1329]

Ministère: Agriculture

Direction: forêts

Sommaire

Art 1-28 (7 DERF). Arrêtés originaux d'aménagement des bois et forêts des collectivités ou personnes morales en application des. Articles l-143-1 et R-143-1 du code forestier. Arrêtés d'aménagement, fiches de prévisions de récoltes, rapports de présentation de l'aménagement, classement par départements, 1986-1990.

métrage linéaire: 9 ml

Conditions d'accès : La consultation des documents s'effectue conformément au code du Patrimoine, art. 213-1

Lieu de conservation: **Archives nationales**

[1328] *Répertoire détaillé https://ressources.histoire-environnement.org/Repertoire-d-archives-detaille-administration-centrale-fonds-forestier-national*

[1329] *Répertoire détaillé https://ressources.histoire-environnement.org/Repertoire-d-archives-detaille-administration-centrale-amenagement-des-bois-et*

Versement 20080410[1330]

Ministère: Agriculture

Direction: forêts

Sommaire

Art 1: Rapports sur le **fonds forestier national au comité de contrôle.**

1984-1996

métrage linéaire: 0,3 ml

Conditions d'accès : La consultation des documents s'effectue conformément au code du Patrimoine, art. 213-1

Lieu de conservation: Archives nationales

Versement 20144553[1331]

Ministère : Agriculture

Direction: Espace rural et forêt

Sommaire

Fonds forestier national

Cotes : 20144553/1

1994-2005

Documentation technique.

Cotes : 20144553/2-20144553/7

2007-2012

Fiches de notation.

métrage linéaire: 0,7 ml

[1330] *Répertoire détaillé https://ressources.histoire-environnement.org/Repertoire-d-archives-detaille-administration-centrale-rapports-sur-le-Fonds*

[1331] *Répertoire détaillé https://ressources.histoire-environnement.org/Repertoire-d-archives-detaille-administration-centrale-veille-sanitaire-des*

Conditions d'accès : La consultation des documents s'effectue conformément au code du Patrimoine, art. 213-1

Lieu de conservation: Archives nationales

Versement 20210414[1332]

Ministère: Agriculture

Direction: forêts

Sommaire

Politique de gestion des graines et plants

20210414/1-20210414/9

1969-2004

Vergers à graines de l'État

20210414/10

1981-1997

Arboretums

20210414/11-20210414/46

1959-2010

Pépinières forestières

20210414/22-20210414/46

1961-2010

Matériels forestiers de reproduction

20210414/47-20210414/55

1973-2009

Populiculture

20210414/56-20210414/58

1975-2004

Programmes d'actions forestières

métrage linéaire: 19 ml

[1332] *Répertoire détaillé https://ressources.histoire-environnement.org/Repertoire-d-archives-detaille-administration-centrale-forets-politique-de*

Conditions d'accès : La consultation des documents s'effectue conformément au code du Patrimoine, art. 213-1

Lieu de conservation: **Archives nationales**

Versement 20220119[1333]

Ministère: Agriculture

Direction: forêts

Sommaire

Prêts en travaux remboursés et résiliés, en conservation ou acquisition et primes à l'investissement forestier du Fonds forestier national

20220119/1-20220119/30,: prêts en travaux remboursés

20220119/31-20220119/41: prêts en travaux résiliés

20220119/42-20220119/48: prêts en conservation ou acquisition

20220119/49: primes à l'investissement forestier en forêt non domaniale

1946-1999

métrage linéaire: 16 ml

Conditions d'accès : La consultation des documents s'effectue conformément au code du Patrimoine, art. 213-1

Lieu de conservation: Archives nationales

[1333] *Répertoire détaillé https://ressources.histoire-environnement.org/Repertoire-d-archives-detaille-administration-centrale-Fonds-forestier-national-3882*

Versement 19860174[1334]

Ministère: Agriculture

Direction: forêts

Sommaire

Art 1-86 (15 DF) : Archives du bureau du **contentieux, 1769-1948.**

Art 1 : Législation et réglementation en matière d'échanges d'immeubles forestiers domaniaux, 1867-1937 ;

imposition des f**orêts domaniales, 1895-1903 ;**

Pouvoirs des agents forestiers en matière de **défrichements et de poursuite des délits, 1922-1939.**

Art 2 : Pourvois en cassation : Dossiers d'affaires classés par département, 1880-1926.

Art 3-4. Accords frontaliers : Conventions et relevés d'importations et d'exportations, 1882-1946.

Art 5-85 : Dossiers d'affaires classés par département, 1769-1948.

Art 86 : **Délits forestiers : Demandes de remboursements, 1866-1936.**

métrage linéaire: 9 ml

Conditions d'accès : La consultation des documents s'effectue conformément au code du Patrimoine, art. 213-1

Lieu de conservation: Archives nationales

Versement 19830154[1335]

Ministère: Agriculture

Direction: forêts

Sommaire

Art 1-62 (2 DF) : **Groupements forestiers : Dossiers d'agrément, 1955-1982**

[1334] *Répertoire détaillé https://ressources.histoire-environnement.org/Repertoire-d-archives-detaille-administration-centrale-legislation-concernant*

[1335] *Répertoire détaillé https://ressources.histoire-environnement.org/Repertoire-d-archives-detaille-administration-centrale-foret-privee-1955-1982*

métrage linéaire: 6 ml

Conditions d'accès : La consultation des documents s'effectue conformément au code du Patrimoine, art. 213-1

Lieu de conservation: Archives nationales

Versement 20100376

Ministère: Agriculture

Direction: forêts

Sommaire

Cotes : 20100376/1-20100376/66

1867-1983

Dossiers de distraction du **régime forestier de parcelles de forêts soumises en France métropolitaine**

Cotes : 20100376/66

1960-1962

Dossiers de distraction du régime forestier de parcelles de forêts soumises en Algérie

métrage linéaire: 7 ml

Conditions d'accès : La consultation des documents s'effectue conformément au code du Patrimoine, art. 213-1

Lieu de conservation: Archives nationales

Versement 19890102[1336]

Ministère : Agriculture

Direction: forêts

Ce versement composé de plans de forêts domaniales, sectionnales, communales ou hospitalières était auparavant coté F/10/1906 à F/10/1938. Recoté sous le numéro de Versement 19890102, il a été transféré au Centre des archives contemporaines de Fontainebleau dans des cartons à dessins de formats divers. Il a rejoint le site de Pierrefitte-sur-Seine lors de son ouverture.

Sommaire

Art 1-44 : Plans de **forêts domaniales, sectionnales, communales et hospitalières (classement par département y compris l'Algérie), 1812-1923.**

Métrage linéaire : 14

Communicabilité : librement communicable

Lieu de conservation : **Archives nationales**

[1336] *Répertoire détaillé https://ressources.histoire-environnement.org/Repertoire-d-archives-detaille-plans-de-forets-domaniales-sectionnales*

Versement 20230145[1337]

Ministère: Agriculture

Direction: forêts

Service de restauration des terrains en montagne

Sommaire

Art 1-14 : archives photographiques de la restauration des terrains en montagne dans le département de l'Ariège (1888-1937)

Métrage linéaire: 0,39 ml

Conditions d'accès: librement communicable sous réserve du règlement de la salle de lecture

Lieu de conservation: **Archives nationales**

Versement 20210108[1338]

Ministère: Agriculture

Direction: forêts

Service de restauration des terrains en montagne

Sommaire

Archives photographiques concernant l'Aude

20210108/1-20210108/6

1899

Périmètre de l'Agly-supérieure

20210108/7-20210108/8

1886-1905

Périmètre de l'Argent-Double

20210108/9-20210108/25

[1337] *Répertoire détaillé https://ressources.histoire-environnement.org/Repertoire-d-archives-detaille-Administration-centrale-archives-photographiques*

[1338] *Répertoire détaillé https://ressources.histoire-environnement.org/Repertoire-d-archives-detaille-ministere-de-l-agriculture-archives*

1886-1904

Périmètre de l'Aude inférieure

20210108/26-20210108/32

1887-1899

Périmètre de l'Aude moyenne

20210108/34-20210108/37

1905

Périmètre de l'Orbieu

20210108/38

1905

Travaux de restauration des terrains en montagne dans le département de l'Aude

Métrage linéaire: 0,13 ml

Archives numérisées: 37

Conditions d'accès: librement communicable sous réserve du règlement de la salle de lecture

Lieu de conservation: **Archives nationales**

Versement 20200055[1339]

Ministère: Agriculture

Direction: forêts

Service de restauration des terrains en montagne

Sommaire

Archives photographiques concernant le Gard

20200055/1-20200055/2

1890-1899

Périmètre de la Cèze

20200055/3-20200055/4

Sans date, 1905

Périmètre du Gardon [des Gardons]

[1339] *Répertoire détaillé https://ressources.histoire-environnement.org/Repertoire-d-archives-detaille-ministere-de-l-agriculture-archives-3257*

20200055/5-20200055/12

1884-1923

Périmètre de l'Hérault

20200055/13-20200055/19

1883-1923

Périmètre de la Dourbie

Métrage linéaire: 0,15 ml

Archives numérisées: 19

Conditions d'accès: librement communicable sous réserve du règlement de la salle de lecture

Lieu de conservation: Archives nationales

Versement 20210108[1340]

Ministère: Agriculture

Direction: forêts

Service de restauration des terrains en montagne

Sommaire

Archives photographiques concernant l'Hérault

20210083/1-20210083/2

1887-1906

Périmètre de l'Argent-Double

20210083/3-20210083/4

1905

Périmètre de la Cesse Ognon

20210083/5-20210083/8

sans date, 1900-1906

Périmètre de l'Hérault

20210083/9-20210083/11

sans date, 1887-1907

Périmètre de la Lergue

20210083/12-20210083/20

sans date, 1887-1907

Périmètre du Jaur

20210083/21

1905

Périmètre de l'Orb moyen, Série de Saint-Chinian

20210083/21

1905

Périmètre de l'Orb moyen, Série de Saint-Chinian

20210083/27

1896-1900

Département de l'Hérault : vues diverses

[1340] *Répertoire détaillé https://ressources.histoire-environnement.org/Repertoire-d-archives-detaille-ministere-de-l-agriculture-archives-3258*

20210083/28

1886-1901

Inventaires

Métrage linéaire: 0,14 ml

Archives numérisées: 27

Conditions d'accès: librement communicable sous réserve du règlement de la salle de lecture

Lieu de conservation: Archives nationales

Versement 20220142[1341]

Ministère: Agriculture

Direction: forêts

Service de restauration des terrains en montagne

Sommaire

Archives photographiques concernant les Pyrénées-Orientales

20220142/1

Sans date

Périmètre de l'Agly inférieure

20220142/2-20220142/3

Sans date

Périmètre du Sègre

20220142/4 - 20220142/9

Sans date, 1893-1899

Périmètre de la Têt inférieure

20220142/10-20220142/14

Sans date, 1886-1899

Périmètre de la Têt supérieure

20220142/15

[1341] *Répertoire détaillé* *https://ressources.histoire-environnement.org/Repertoire-d-archives-detaille-ministere-de-l-agriculture-archives-3259*

Sans date

Sans légende

Métrage linéaire: 0,39 ml

Conditions d'accès: librement communicable sous réserve du règlement de la salle de lecture

Lieu de conservation: Archives nationales

Versement 20180458[1342]

Ministère: Agriculture

Direction: forêts

Service de restauration des terrains en montagne

Sommaire

Archives photographiques concernant la Drôme

20180458/1-20180458/12

Sans date, 1904-1913

Périmètre de la Basse-Drôme

20180458/13

Sans date, 1904

Périmètre du Buëch-Supérieur

20180458/14-20180458/20

Sans date, 1904

Périmètre de Drôme-Bez

20180458/21-20180458/26

1905

Périmètre de Drôme-Roanne

20180458/27-20180458/32

1903

Périmètre de l'Eygues

[1342] *Répertoire détaillé https://ressources.histoire-environnement.org/Repertoire-d-archives-detaille-ministere-de-l-agriculture-archives-3261*

20180458/33-20180458/40

1890-1903

Périmètre de l'Eygues-Oule

20180458/41-20180458/52

Sans date, 1904-1905

Périmètre de la Haute-Drôme

20180458/53-20180458/55

1891-1905

Périmètre de l'Ouvèze

20180458/56

1897-1903

Périmètre de la Haute-Ouvèze

20180458/57-20180458/58

1892

Périmètre du Roubion

20180458/59

1903

Périmètre du Toulourenc

Métrage linéaire: 0,25 ml

Archives numérisées: 58

Conditions d'accès: librement communicable sous réserve du règlement de la salle de lecture

L**ieu de conservation**: Archives nationales

Versement 20170381[1343]

Ministère: Agriculture

Direction: forêts

Service de restauration des terrains en montagne

Sommaire

Archives photographiques concernant l'Isère

20170381/1-20170381/21

1885-1913

Périmètre de la Basse-Isère

20170381/22-20170381/33

1886-1927

Périmètre du Drac-Bonne

20170381/34-20170381/42

1885-1919

Périmètre du Drac-Ebron

20170381/43-20170381/49

1886-1911

Périmètre du Drac-Inférieur

20170381/50-20170381/51

1886-1913

Périmètre du Drac-Moyen

20170381/52

1891-1909

Périmètre du Drac-Souloise, série de Pellafol

20170381/53-20170381/66

1888-1919, [1935]

Périmètre de la Romanche

Métrage linéaire: 0,82 ml

Archives numérisées: 66

[1343] *Répertoire détaillé https://ressources.histoire-environnement.org/Repertoire-d-archives-detaille-ministere-de-l-agriculture-archives-3262*

Conditions d'accès: librement communicable sous réserve du règlement de la salle de lecture

Lieu de conservation: Archives nationales

Versement 19890612[1344]

Ministère: Agriculture

Direction: forêts

Sommaire

Art 1-4 (35 DF). Albums photographiques concernant les forêts de Savoie, 1948-1950

Métrage linéaire: 0,3 ml

Conditions d'accès: librement communicable sous réserve du règlement de la salle de lecture

Lieu de conservation: Archives nationales

Versement 20210025[1345]

Ministère: Agriculture

Direction: forêts

Service de restauration des terrains en montagne

Sommaire

Archives photographiques concernant la Savoie

20210025/1-20210025/10

1951-1965

Périmètre de l'Arc Inférieur

20210025/11-20210025/15

[1344] *Répertoire détaillé https://ressources.histoire-environnement.org/Repertoire-d-archives-detaille-ministere-de-l-agriculture-albums*

[1345] *Répertoire détaillé https://ressources.histoire-environnement.org/Repertoire-d-archives-detaille-ministere-de-l-agriculture-archives-3264*

1893-1953

Périmètre de l'Arc Supérieur

20210025/16-20210025/24

1953-1965

Périmètre de la Haute-Isère

20210025/25

1965

Périmètre du Rhône

20210025/26

sans date

Sans légende

20210025/27

1966

Travaux de restauration des terrains en montagne en région Rhône-Alpes

Métrage linéaire: 0,31 ml

Conditions d'accès: librement communicable sous réserve du règlement de la salle de lecture

Lieu de conservation: Archives nationales

Versement 20190124[1346]

Ministère: Agriculture

Direction: forêts

Service de restauration des terrains en montagne

Sommaire

Archives photographiques concernant la Haute-Savoie

20190124/1-20190124/48

1886-1950

Périmètre de l'Arve

[1346] *Répertoire détaillé https://ressources.histoire-environnement.org/Repertoire-d-archives-detaille-ministere-de-l-agriculture-archives-3265*

20190124/49-20190124/66

1886-1941

Périmètre de la Drance

20190124/67-20190124/91

1886-1942

Périmètre du Fier

20190124/92

1938

Périmètre de la Haute-Isère, série de Megève

Métrage linéaire: 1,2 ml

Archives numérisées: 92

Conditions d'accès: librement communicable sous réserve du règlement de la salle de lecture

Lieu de conservation: Archives nationales

Versement 20200003[1347]

Ministère: Agriculture

Direction: **forêts**

Service de **restauration des terrains en montagne**

Sommaire

Archives photographiques concernant la Lozère

20200003/1-20200003/4

Sans date, 1905

Périmètre du Lot supérieur

20200003/5-20200003/29

Sans date, 1890-1905

Périmètre du Tarn

20200003/30-20200003/35

[1347] *Répertoire détaillé https://ressources.histoire-environnement.org/Repertoire-d-archives-detaille-ministere-de-l-agriculture-archives-3266*

Sans date, 1890, 1905

Périmètre du Valdonnez

20200003/36

Sans date, 1899, 1905, 1923

Vues diverses

Métrage linéaire: 0,30 ml

Archives numérisées: 36

Conditions d'accès: librement communicable sous réserve du règlement de la salle de lecture

Lieu de conservation: **Archives nationales**

Versement 20200127[1348]

Ministère: Agriculture

Direction: forêts

Service de restauration des terrains en montagne

Sommaire

Archives photographiques concernant le Vaucluse

20200127/1-20200127/4

Sans date, 1904

Périmètre de la Sorgue

20200127/5-20200127/9

1888-1905

Périmètre de Toulourenc

Métrage linéaire: 0,14 ml

Archives numérisées: 9

Conditions d'accès: librement communicable sous réserve du règlement de la salle de lecture

Lieu de conservation: **Archives nationales**

[1348] *Répertoire détaillé https://ressources.histoire-environnement.org/Repertoire-d-archives-detaille-ministere-de-l-agriculture-archives-3260*

Versement 20220050[1349]

Ministère: Agriculture

Direction: **forêt**s

Service de **restauration des terrains en montagne**

Sommaire

Archives photographiques concernant la restauration des dunes

20220050/1-20220050/8

1899-1913

Charente-Maritime

20220050/9

1900

Gironde

20220050/10

Sans date

Landes

20220050/11

Sans date

Manche

20220050/12

Sans date

Pas-de-Calais

20220050/13

Sans date

Vendée

Métrage linéaire: 0,13 ml

Conditions d'accès: librement communicable sous réserve du règlement de la salle de lecture

[1349] *Répertoire détaillé https://ressources.histoire-environnement.org/Repertoire-d-archives-detaille-ministere-de-l-agriculture-archives-3267*

Lieu de conservation: Archives nationales

Versement 20070298[1350]

Ministère: Agriculture

Direction: **forêt**s

Office national des forêts

Sommaire

20070298/1-20070298/17

1948-1967

Organisation territoriale

20070298/18-20070298/24

1873-1965

Personnel

20070298/25-20070298/76

1837-1983

Gestion foncière et immobilière

20070298/77-20070298/79

1900-1967

Travaux et équipements

20070298/80-20070298/168

1929-1971

Exploitation et commercialisation

Métrage linéaire: 17 ml

Conditions d'accès: Librement communicable sous réserve du règlement de la salle de lecture, à l'exception des articles cotés 20070298/22 et 20070298/23, qui contiennent des informations nominatives visées par l'article L213-2 du Code du patrimoine et sont donc soumis à un délai de 50 ans à compter de la date du document le plus récent.

Lieu de conservation: Archives nationales

[1350] *Répertoire détaillé https://ressources.histoire-environnement.org/Repertoire-d-archives-detaille-ministere-de-l-agriculture-fonctionnnement-de-l*

Versement 19900680[1351]

Ministère: Agriculture

Direction: **forêt**s

Sommaire

Correspondance et dossiers du secrétaire général de la direction générale des eaux et forêts, 1912, 1948-1969.

Art 1-4 : Correspondance : Minutiers, 1957-1960.

Art 5-6 : Dossiers du secrétaire général : Coût et rendement de l'administration des eaux et forêts, **politique forestière, relations avec les syndicats, affaires diverses, 1957-1964.**

Art 7-8 : Participation de la direction générale des eaux et forêts à différentes commissions : Notes, correspondance, comptes rendus de réunions, rapports, 1948-1959.

Art 9-17 : Personnel et affaires générales : Personnel des eaux et forêts, relations de la direction générale des eaux et forêts avec la cour des comptes, inventaire du matériel des services extérieurs et de l'École des barres, 1912-1966.

Art 18-23. Avis de la direction générale des eaux et forêts sur les projets de rapports des conservations aux conseils généraux, 1956-1962

Métrage linéaire: 7 ml

Conditions d'accès: Librement communicable sous réserve du règlement de la salle de lecture,

Lieu de conservation: Archives nationales

[1351] *Répertoire détaillé https://ressources.histoire-environnement.org/Repertoire-d-archives-detaille-ministere-de-l-agriculture-fonctionnement-de-la*

Versement 19771461[1352]

Ministère: Agriculture

Direction: **forêt**s

Sommaire

Art 1-45 : Service économique du bois (ou service de la production forestière ou bureau des affaires économiques) : Commerce du bois et du liège, production forestière des colonies françaises, fourniture de bois par la France à l'Allemagne pendant l'occupation allemande en France, **exploitation forestière française en Zone Française d'Occupation Allemande (ZFAO), 1883-1968.**

Art 46-66 : Service de vente des coupes de bois en Allemagne, exploitation du bois en régie, première et deuxième tranches d'exploitation, contrôle des entreprises exploitant en Allemagne : Correspondance, 1946-1957.

Art 67 : Cote vacante.

Art 68-78 : Statistiques forestières concernant les moyens de production et les moyens non exploités, les stocks existants, les ventes, les chantiers en régie, les produits de scieries et les produits d'exploitation forestière, 1941-1955

N. B. Les noms des différentes commissions et comités spécialises avec lesquels les services ont été en relation de par ces activités figurent dans les fiches documentaires correspondantes.

Métrage linéaire: 25 ml

Conditions d'accès: Librement communicable sous réserve du règlement de la salle de lecture

Lieu de conservation: Archives nationales

[1352] *Répertoire détaillé https://ressources.histoire-environnement.org/Repertoire-d-archives-detaille-ministere-de-l-agriculture-direction-des-forets*

Versement 19771615[1353]

Ministère: Agriculture

Direction: **forêt**s

Office national des forêts

Sommaireommaire

Art 1-6 (ONF 749-754). **Aménagements de forêts communales (classés par départements - Alpes-Maritimes à Cantal - et par ordre alphabétique des forêts), 1847-1965**

Art 7-82 (ONF 755-830) : Travaux, 1852-1958

Art 7-10 : Personnel et main d'oeuvre : Emploi, lutte contre le chômage ; conditions et durée du travail ; salaires ; retraites ; accidents du travail ; divers, 1878-1947

Art 11-79 : Travaux dans les forêts, 1852-1958

Art 11 : Travaux de repeuplement ; pépinières ; arboretum et jardins botaniques ; introduction d'essences exotiques, 1859-1949

Art 11 : Dessouchage ; scieries domaniales, 1852-1930

Art 12 : Grands travaux entrepris dans le cadre de la lutte contre le chômage ; travaux ordinaires, 1866-1948

Art 13-15 : Travaux mixtes concernant l'équipement et les forêts (classés par départements), 1878-1935

Art 16-26, 72-79 : Travaux généraux d'entretien des forêts (classés par départements) ; dommages de guerre, 1861-1955

noter, Art 76 : Pêche et chasse présidentielles : Travaux dans les forêts de Rambouillet et de Marly, 1948-1955 ; acquisition du domaine de Chambord par les eaux et forêts, 1919-1949

Art 27-30 : Routes et voirie : Généralités et dossiers par départements ou conservations, 1876-1951

Art 31 : Matériaux pour travaux, 1874-1943

Art 32-71, 76, 78-79 : Maisons forestières : Dossiers généraux (modèles-types, statistiques) ; fiches signalétiques des maisons (par départements, Algérie comprise) ; maisons d'Alsace-Lorraine : Dossiers généraux et particuliers (par départements et par ordre alphabétique) ; crédits d'entretien et de construction (classés par départements) ; dommages de guerre : Constructions (classées par départements), 1864-1956

Art 80-82 (ONF 828-830) : Entretien des routes forestières, et réparation des dégâts causes par la circulation (des troupes en particulier) ; chemins de fer forestiers ; plantations en bordure des routes nationales et des voies navigables, 1882-1958

[1353] *Répertoire détaillé https://ressources.histoire-environnement.org/Repertoire-d-archives-detaille-ministere-de-l-agriculture-ONF-amenagement-des*

Art 82-158 (ONF 830-908) : Exploitation et production des forêts, et commercialisation des produits forestiers.

Art 82 : Dossier général : Intitulés des états et statistiques réglementaires

Art 83-142 : Gestion du domaine forestier.

Art 83-117 : Etats des ventes des coupes de bois, de leurs produits (en volume et en argent), et autres (classés par catégories, par départements et chronologiquement), rapports sur ces états, 1904-1966

Art 118-119, 141-142 : Cessions amiables, 1947-1958

Art 120-121 : Coupes dans les bois communaux, produits de celles-ci, 1880-1957

Art 122-140 : Cahiers-affiches des ventes de coupes de bois, des ventes de chablis et autres (intitulés chronologiquement et par départements), 1953-1960

Art 143-148 : Résineux et gemmage : Règles et procédés ; gemmages des différents résineux ; travaux de l'Institut du Pin de Bordeaux ; marché du bois des Landes ; problèmes sociaux des gemmeurs ; contentieux (par départements), 1887-1950

Art 148 : Mode de vente du chêne liège dans le Var et les Landes, 1940-1946

Art 149-158 : Statistiques des forêts, de leurs produits, des délits forestiers, des prix des bois (classées par conservations ou chronologiquement), 1904-1957 Art 159 (ONF 907) : Comptabilité : Rapports annuels ; inventaires des usines, des stocks ; divers concernant les produits résineux et les gemmes, 1935-1948

Métrage linéaire: 50 ml

Conditions d'accès: Librement communicable sous réserve du règlement de la salle de lecture,

Lieu de conservation: **Archives nationales**

Versement 19900311[1354]

Ministère: Agriculture

Direction: **forêt**s

Sommaire

Enseignement dans le domaine forestier, 1824-1967.

Art 1-28 : École nationale des eaux et forêts : Organisation de l'école, études et scolarité, enseignement, 1824-1966.

[1354] *Répertoire détaillé https://ressources.histoire-environnement.org/Repertoire-d-archives-detaille-ministere-de-l-agriculture-direction-des-forets-3272*

Art 29-32 : École secondaire des barres : Scolarité, 1934-1967

Métrage linéaire: 10 ml

Conditions d'accès: Librement communicable sous réserve du règlement de la salle de lecture

Lieu de conservation: Archives nationales

Versement 19870746[1355]

Ministère: Agriculture

Direction: **forêt**s

Sommaire

19870746/1-19870746/354: **Aménagement des forêts**

classement par département

1841-1965

métrage linéaire 110 ml

Conditions d'accès: Librement communicable , en application de l'article L. 213-1 du code du patrimoine. Toutefois, les dossiers 20230531/7 et 20230531/12 sont soumis à un délai de 25 ans en ce qu'ils portent atteinte au secret des délibérations du Gouvernement et des autorités responsables relevant du pouvoir exécutif (art. L. 213-2 du code du patrimoine

Lieu de conservation: Archives nationales

[1355] *Répertoire détaillé https://ressources.histoire-environnement.org/Repertoire-d-archives-detaille-ministere-de-l-agriculture-direction-des-forets-3273*

Versement 20230531[1356]

Ministère: Agriculture

Direction: **forêt**s

Sommaire

20230531/1-20230531/23

1962-1995

Gestion des forêts

20230531/24-20230531/27

1978-1991

Mission de protection contre les **risques naturels**

20230531/28

1984-1989

Ouvrage « Le Grand atlas rural »

Métrage linéaire: 3,1 ml

Conditions d'accès: Librement communicable , en application de l'article L. 213-1 du code du patrimoine. Toutefois, les dossiers 20230531/7 et 20230531/12 sont soumis à un délai de 25 ans en ce qu'ils portent atteinte au secret des délibérations du Gouvernement et des autorités responsables relevant du pouvoir exécutif (art. L. 213-2 du code du patrimoine

Lieu de conservation: **Archives nationales**

Versement 19870518[1357]

Ministère : Agriculture
Direction : forêts

Sommaire
Archives de la direction des forets relatives à l'entretien et à la fixation des dunes, 1801-1955.
Art 1 : Dossier général : Législation relative aux dunes, attribution du service des dunes à

[1356] *Répertoire détaillé https://ressources.histoire-environnement.org/Repertoire-d-archives-detaille-ministere-de-l-agriculture-direction-des-forets-3274*

[1357] *Répertoire détaillé http://www.archives.developpement-durable.gouv.fr/repertoire-d-archives-detaille-administration-a48730.html*

l'administration des forets, documentation sur les dunes, conservation et entretien des dunes, 1801-1946.
Art 2-9 : Dossiers par département : Gironde, Landes, Pyrénées Atlantiques, Finistère, Morbihan, Corse, Hérault, Nord, Pas-de-Calais, Manche, Vendée, Somme, Charente-Maritime, 1832-1940

Métrage linéaire : 3 ml
Communicabilité : libre
Lieu de conservation : Archives nationales

Versement 19910295[1358]

Ministère : Agriculture
Direction générale : Eaux et forêts

Sommaire
Archives du 2e bureau de la direction des Forêts (1804-1961).
Art. 1- 10 : administration générale (1922-1944).
Art. 11- 23 : aménagement, séries artistiques, délimitations et bornages (notamment forêt de Fontainebleau, forêts d'Alsace) (1804-1961).
Art. 24-32 : techniques sylvicoles (1902-1947).
Art. 33- 85 : essences : information générale, exploitation industrielle de certaines essences (1841-1947).
Art. 86-102 : protection contre les maladies et les intempéries (1878-1946).
Art. 103-111 : concessions (champs de course, sociétés de tir, fêtes champêtres) (1871-1942).
Art. 112-122 : statistiques (contenance des forêts, Etats signalétiques, reboisements, acquisitions, places d'expérience, coupes) (1890-1941).
Art. 123-128 : imposition des forêts (évaluations de valeur, dossiers de principe, Etats annuels, paiements) (1904-1942).
Art. 129-149 : gestion des propriétés immobilières de la direction des Forêts (1920-1960).
Art. 150-153 : exploitation industrielle (bois de chauffage, bois sur pied) (1922-1941).
Art. 154-160 : connaissance des forêts (visites, missions et travaux scientifiques) (1913-1939).
Art. 161-166 : renseignements sur l'industrie du bois dans les pays étrangers et dans les colonies (1875-1947).
Art. 166-167 : commerce à l'exportation (1907-1932).
Art. 168 : registre des procès-verbaux de délimitation (1870-1953).

Nombre d'articles : 168
Métrage linéaire : 56

[1358] *Répertoire détaillé http://www.archives.developpement-durable.gouv.fr/repertoire-d-archives-detaille-administration-a48711.html*

Communicabilité : libre
Lieu de conservation : Archives nationales

Versement 19990112[1359]

Ministère : Agriculture
Direction : forêts

Sommaire
Dossiers d'aménagement des forêts soumis au régime forestier
Art 1-29. Arrêtés originaux d'aménagement des forêts domaniales et communales (classement par département), 1964-1984
Art 30-34 : Directives générales et régionales d'aménagement des forêts soumises au régime forestier, 1955-1982
Art 35-37 : Directives d'aménagement forestier (classement par conservation), 1954-1959
Art 38-41 : Plan général d'aménagement pour la recréation et le tourisme en forêts domaniales (classement par département), 1967-1978
Art 42-47. Aménagement de forêts domaniales et communales (classement par département), 1966-1979
Art 48-49 : Projets d'aménagement soumis à l'examen du conseil général du génie rural et des eaux et forêts, 1970-1983. Plans quinquennaux, 1971-1985. Coût des aménagements, 1963-1984
Art 50-52 : Incorporation de terrains des domaines forestiers, militaires, routiers, 1960-1981
Art 53-65 : Demandes de concessions de terrains en forêts domaniales, acquisitions, 1966-1980
Art 66-67 : Barrages, canal d'Orléans, 1957-1981
Art 68-70 : Périmètres d'actions forestières, 1963-1981
Art 71-75 : Circulaire sur les compétences de l'Office national des forêts (ONF), 1966-1969. Etude critique des aménagements, 1970-1977. Modification des plans de gestion, 1966-1970. Plans d'action forestiers, 1961-1962. Comité d'études et d'aménagement du Morvan, 1961-1962. commissions de développement économique régionales, 1964-1965. Textes d'application relatifs aux Groupements Agricoles d'Exploitation en Commun (GAEC), 1962-1965. Création de réserves biologiques domaniales, 1980-1984. Voyage en Finlande, 1985-1986. Plaquette institutionnelle, 1947-1948
Art 76-77. Aménagements pour la récréation et le tourisme de forêts non domaniales, 1966-1976

Nombre d'articles : 77
Métrage linéaire : 25 ml
Conditions d'accès : La consultation des documents s'effectue conformément au code

[1359] Répertoire détaillé http://www.archives.developpement-durable.gouv.fr/repertoire-d-archives-detaille-amenagement-des-a48717.html

du Patrimoine, art. 213-1 à 3
Lieu de conservation : Archives nationales

Versement 19940353[1360]

Ministère : Outre-mer
Direction : Mission de l'agriculture et des industries agro-alimentaires

Sommaire
Art 1-4 : Documentation générale, rapports de synthèse, plans de développement relatifs aux activités économiques liées à l'élevage et à la forêt Outre-mer ; intervention Outre-mer d'organismes parapublics spécialisés dans l'économie forestière, 1961-1978.
Art 5-16, 19 : DOM et Saint-Pierre et Miquelon-études scientifiques et techniques (origines diverses) sur le développement des activités économiques liées à l'élevage et à la forêt ; projets publics et privés d'exploitation des ressources forestières et de développement de l'élevage ; documentation sur les entreprises intervenant dans ces secteurs, 1952-1979.
Art 17-19 : Nouvelle-Calédonie, Nouvelles-Hébrides-idem, 1966-1980

Nombre d'articles : 19
Métrage linéaire : 6 ml
Communicabilité : libre
Lieu de conservation : **Archives nationales**

[1360] *Répertoire détaillé https://ressources.histoire-environnement.org/Repertoire-d-archives-detaille-foret-d-Outre-mer-1955-1980*

Versement 20200002[1361]

Ministère : Agriculture
Direction : forêts

Sommaire
Art 1-13 : Chrono courrier, 1984-1996
Art 14-19 : Protection des forêts contre la pollution atmosphérique, 1987-1994
Art 20-30 : Action communautaire pour la protection des forêts contre la pollution atmosphérique, 1987-1999
Art 31-35 : Dispositifs nationaux de protection de l'espace forestier français, 1988-2000
Art 36-40 : Organisation de manifestations internationales, 1989-1991
Art 41 : Réseau de surveillance de dépérissement des forêts, dit « réseau bleu », 1990-1994

Nombre d'articles : 40

Métrage linéaire : 4 ml

Conditions d'accès : Librement communicable selon l'article L. 213-1 du code du patrimoine. L'article 20200002/35 est soumis à un délai de communicabilité de 25 ans à compter du document le plus récent dans le dossier parce qu'il porte atteinte au secret des délibérations du gouvernement. Les articles 20200002/24 et 20200002/36 sont soumis à un délai de communicabilité de 50 ans à compter du document le plus récent présent dans le dossier soit parce qu'ils portent atteinte à la vie privée soit parce qu'ils portent atteinte à la conduite de la politique extérieure (art. L. 213-2 du code du patrimoine)

Lieu de conservation : Archives nationales

Versement 19970334[1362]

Ministère : Agriculture
Direction : Espace rural et forêt

Sommaire
Art 1-3 : Préparation du projet de loi sur l'aménagement foncier agricole et forestier dans les zones de montagne et défavorisées, 1980-1984.
Art 4-11 : Forêt méditerranéenne, 1979-1991.
Art 12-20 : Défense des forêts contre les incendies (DFCI), 1979-1990.

[1361] *Répertoire détaillé https://ressources.histoire-environnement.org/Repertoire-d-archives-detaille-sante-des-forets-1984-2000*
[1362] *Répertoire détaillé https://ressources.histoire-environnement.org/Repertoire-d-archives-detaille-protection-des-forets-1966-1991*

Art 21-22 : Plans d'exposition aux risques naturels prévisionnels (PER), 1981-1989.
Art 23-28 : Restauration des terrains en montagne (RTM), 1971-1991.
Art 29-30 : Dunes, 1966-1991.
Art 31 : Conservatoire de l'espace littoral et des rivages lacustres, 1986-1987.
Art 32 : Ski en forêt, Jeux olympiques d'Albertville, banque de la forêt, 1982-1991

Nombre d'articles : 32

Métrage linéaire : 10 ml
Communicabilité : libre
Lieu de conservation : Archives

Versement 19830507[1363]

Ministère : Agriculture

Direction : forêt

Sous-direction : Aménagement et équipement forestier

Sommaire

Aménagement du territoire, protection de la nature, 1960-1982

Art 1-39. Affaires interministérielles : Comité Interministériel pour l'aménagement de la nature et de l'environnement (CIAME), 1971-1978 ; Mission interministérielle d'aménagement de la côte Aquitaine (MIACA), 1967-1978 ; Mission interministérielle pour l'aménagement touristique du littoral du Languedoc-Roussillon (MIATLLR), 1965-1979 ; Mission interministérielle pour l'aménagement du plateau de Valbonne, 1974-1981 ; Conservatoire de l'espace littoral et des rivages lacustres (CLRL), 1980-1982 ; comité technique interministériel des Unités touristiques nouvelles en montagne (UTN), 1977-1979 ; préparation du 7ème plan, 1975-1978 ; préparation du 8ème plan, 1979-1980 ; protection de la nature, 1970-1981 ; urbanisme, 1966-1982 ; sites, 1973-1981 ; environnement, paysage, qualité de la vie, 1974-1977 ; aménagement du territoire, 1978-1980 ; Défense Nationale, 1970-1979 ; tourisme, 1967-1970 ; mines et carrières, 1974-1981 ; infrastructures, 1965-1980 ;

Art 40-53 : Espaces verts forestiers : Dossiers par régions, 1967-1981

Conditions d'accès : La consultation des documents s'effectue conformément au code du Patrimoine, art. 213-1 à 3

Nombre d'articles : 53

[1363] *Répertoire détaillé https://ressources.histoire-environnement.org/Repertoire-d-archives-detaille-amenagement-du-territoire-1960-1982*

Métrage linaire : 15 ml

Lieu de conservation : Archives nationales

Versement 19860672[1364]

Ministère : Agriculture

Direction : Forêt

Sous-direction : Aménagement et équipement forestier

Sommaire

Aménagement et protection de la nature : Dossiers d'affaires, 1962-1985.

Art 1-2 : Construction de l'autoroute A86, 1972-1982.

Art 3-4 : Implantation des centrales nucléaires et stockage du gaz naturel, 1975-1980.

Art 5 : Opérations d'aménagement : Le TGV ouest, la Sologne, l'opération grand Sud Ouest, restauration du littoral suite au naufrage de l'Amoco Cadiz, 1972-1982.

Art 6-7 : Réunions du comité interministériel pour l'aménagement du territoire, 1979-1984.

Art 9-15 : Mise en place du FIDAR (Fonds interministériel de développement et d'aménagement rural) et programme d'actions, 1979-1983.

Art 16-22 : Préparation de la loi No 1925 de 1980 sur la forêt : Forêt méditerranéenne : Défrichement, schéma directeur forestier du Languedoc Roussillon, Mission interministérielle Méditerranée, 1971-1984.

Art 23-27 : Préparation de la loi montagne, 1982-1983.

Art 28-30 : Politique des espaces verts en région parisienne, 1962-1984.

Art 31-32 : Urbanisme ; Commission interministérielle des comptes du patrimoine naturel, 1976-1983.

Art 33-34 : Réunions et opérations traitées par le comité interministériel pour la qualité de la vie, 1979-1983.

Art 35-38 (17 DF) préparation de divers textes de lois et décrets : Protection de la nature : Décrets d'application de la loi n 76 629 du 10/07/1976 et décret n 7701141 du 12/10/1977 ; pêche ; orientation agricole ; décentralisation, 1976-1984.

Art 39-42 (17 DF) entretien d'immeubles appartenant à l'Etat et affectes à la direction générale des eaux et forets situés à Boulogne, 1947-1981.

Art 43-45 (17 DF). Acquisition par l'Etat du massif des trois pignons, 1962-1974 ; opération d'échange du domaine militaire de bois rond avec la forêt domaniale de Nanteau, 1967-

[1364] *Répertoire détaillé https://ressources.histoire-environnement.org/Repertoire-d-archives-detaille-protection-et-amenagement-d-espace-naturel-1947*

1979

Nombre d'articles : 45

Métrage linaire : 15 ml

Conditions d'accès : La consultation des documents s'effectue conformément au code du Patrimoine, art. 213-1 à 3

Lieu de conservation : Archives nationales

Versement 20230145[1365]

Ministère: Agriculture

Direction: forêt

Sommaire

Art 1-14: archives photographiques de la restauration des terrains en montagne dans le département de l'Ariège (1888-1937)

Métrage linéaire: 0,40

Conditions d'accès : La consultation des documents s'effectue conformément au code du Patrimoine, art. 213-1

Lieu de conservation : Archives nationales

[1365] *Répertoire détaillé https://ressources.histoire-environnement.org/Repertoire-d-archives-detaille-Administration-centrale-archives-photographiques*

6.4.2 Aisne

Versement 1361 W[1366]

Direction départementale de l'agriculture et de la forêt de l'Aisne

Sommaire

Transports de bois chablis par route et par train.

2000-2001

Conditions d'accès : La consultation des documents s'effectue conformément au code du Patrimoine, art. 213-1

Lieu de conservation : Archives départementales de l'Aisne

Versement 1420 W[1367]

Direction départementale de l'agriculture et de la forêt de l'Aisne

Sommaire

Plan simple de gestion forestière

1974-1992

Conditions d'accès : La consultation des documents s'effectue conformément au code du Patrimoine, art. 213-1

Lieu de conservation : Archives départementales de l'Aisne

[1366] *Répertoire détaillé https://ressources.histoire-environnement.org/Repertoire-d-archives-detaille-DDAF-Aisne-Transports-de-bois-chablis-par-route*

[1367] *Répertoire détaillé https://ressources.histoire-environnement.org/Repertoire-d-archives-detaille-DDAF-Aisne-Plan-simple-de-gestion-forestiere*

Versement 1446 W[1368]

Direction départementale de l'agriculture et de la forêt de l'Aisne

Sommaire

Plan simple de gestion forestière, boisement, défrichement. 1964-2007

Conditions d'accès : La consultation des documents s'effectue conformément au code du Patrimoine, art. 213-1

Lieu de conservation : Archives départementales de l'Aisne

Versement 1885 W[1369]

Direction départementale de l'agriculture et de la forêt de l'Aisne

Sommaire

Travaux de reboisement, chasse, eau, défrichement.

1949-2001

Conditions d'accès : La consultation des documents s'effectue conformément au code du Patrimoine, art. 213-1

Lieu de conservation : Archives départementales de l'Aisne

[1368] *Répertoire détaillé https://ressources.histoire-environnement.org/Repertoire-d-archives-detaille-DDAF-Aisne-Plan-simple-de-gestion-forestiere-3375*

[1369] *Répertoire détaillé https://ressources.histoire-environnement.org/Repertoire-d-archives-detaille-DDAF-Aisne-Travaux-de-reboisement-chasse-eau*

Versement 2291 W[1370]

Office national des forêts d'Hirson

Sommaire

Administration forestière, Exploitation forestière

1920-2002

Conditions d'accès : La consultation des documents s'effectue conformément au code du Patrimoine, art. 213-1

Lieu de conservation : Archives départementales de l'Aisne

Série B[1371]

Maîtrise des eaux et forêts de l'Aisne

Sommaire

Maîtrise des eaux et forêts de La Fère

B 3543 à B 3651: Administration de la forêt, constats de délits forestiers, forêt de Bohain et de Beaurevoir et bois des environs de Saint-Quentin qui dépendaient de la maîtrise de La Fère

XVIe-XVIIIe siècle

Maîtrise des eaux et forêts de Laon

B 3652 à B 3669: Etats des bois, délivrance d'arbres et de taillis, procès-verbaux de martelage, arpentages et récolements de bois

1634-1789

Maîtrise des eaux et forêts de Villers-Cotterêts

B 3729 - B 3791 : Administration de la forêt, droits d'usages, coupes de bois

XVIIe-XVIIIe siècle

Maîtrise des eaux et forêts du duché de Guise

[1370] *Répertoire détaillé https://ressources.histoire-environnement.org/Repertoire-d-archives-detaille-ONF-d-Hirson-Administration-forestiere*

[1371] *Répertoire détaillé https://ressources.histoire-environnement.org/Repertoire-d-archives-detaille-Maitrise-des-eaux-et-forets-de-l-Aisne-1634-1790*

B 3792 à B 3853 : Procès-verbaux de constatation de délits forestiers

XVIe-XVIIIe siècle

Maîtrise des eaux et forêts d'Aubenton

B 3854 : Autorisations de coupes de bois

1780-1790

Conditions d'accès : La consultation des documents s'effectue conformément au code du Patrimoine, art. 213-1

Lieu de conservation : Archives départementales de l'Aisne

6.4.3 Alpes-de-Haute-Provence

Versement 1825W[1372]

Office national des forêts des Alpes-de-Haute-Provence

Sommaire

restauration des terrains en montagne

1928-1976

Métrage linéaire

4 ml

Conditions d'accès : La consultation des documents s'effectue conformément au code du Patrimoine, art. 213-1

Lieu de conservation : Archives départementales des Alpes-de Haute-Provence

[1372] *Répertoire détaillé https://ressources.histoire-environnement.org/Repertoire-d-archives-detaille-ONF-Alpes-de-Haute-Provence-restauration-des*

Versement 1025W[1373]

Office national des forêts des Alpes-de-Haute-Provence

Sommaire

restauration des terrains en montagne

1928-1976

Métrage linéaire

4 ml

Conditions d'accès : La consultation des documents s'effectue conformément au code du Patrimoine, art. 213-1

Lieu de conservation : Archives départementales des Alpes-de Haute-Provence

---

Versement 1083W[1374]

Office national des forêts des Alpes-de-Haute-Provence

Sommaire

Forêts domaniales
1880-1979

Métrage linéaire

0,5 ml

Conditions d'accès : La consultation des documents s'effectue conformément au code du Patrimoine, art. 213-1

Lieu de conservation : Archives départementales des Alpes-de Haute-Provence

[1373] *Répertoire détaillé https://ressources.histoire-environnement.org/Repertoire-d-archives-detaille-ONF-Alpes-de-Haute-Provence-restauration-des-3241*

[1374] *Répertoire détaillé https://ressources.histoire-environnement.org/Repertoire-d-archives-detaille-ONF-Alpes-de-Haute-Provence-forets-domaniales*

Versement 0090 W[1375]

Conservation des eaux et forêts des Alpes-de-Haute-Provence

Sommaire

Art. 1 à 25: Administration forestière. 1939-1965

Métrage linéaire: 2

Conditions d'accès : La consultation des documents s'effectue conformément au code du Patrimoine, art. 213-1

Lieu de conservation : Archives départementales des Alpes-de-Haute-Provence

---

Série 1 Z[1376]

Eaux et forêts des Alpes-de-Haute-Provence

Sommaire

Agriculture, forêt: dossiers communaux

1605-1947

Métrage linéaire: 16

Conditions d'accès : La consultation des documents s'effectue conformément au code du Patrimoine, art. 213-1

Lieu de conservation : Archives départementales des Alpes-de-Haute-Provence

[1375] *Répertoire détaillé https://ressources.histoire-environnement.org/Repertoire-d-archives-detaille-Conservation-des-eaux-et-forets-Alpes-de-Haute*

[1376] *Répertoire détaillé https://ressources.histoire-environnement.org/Repertoire-d-archives-detaille-Eaux-et-forets-Alpes-de-Haute-Provence*

Versement 1269 W[1377]

Conseil général des Alpes-de-Haute-Provence

Sommaire

Art. 1 à 33: Dossiers Forêts , Restauration des terrains en montagne , chartes forestières , trufficulture, amélioration pastorale en montagne , filières caprines , bovines et porcines , hydraulique , programmation , commission mixte agricole , notes

1983-2005

Métrage linéaire: 7

Conditions d'accès : La consultation des documents s'effectue conformément au code du Patrimoine, art. 213-1

Lieu de conservation : Archives départementales des Alpes-de-Haute-Provence

---

Versement 1309 W[1378]

Conseil général des Alpes-de-Haute-Provence

Sommaire

Art. 1 à 4: Dossiers forêts, dossier hydraulique agricole, restauration de terrain en montagne, subventions, programme forestier et amélioration pastorale.

1990-1999

Métrage linéaire: 0,7

Conditions d'accès : La consultation des documents s'effectue conformément au code du Patrimoine, art. 213-1

Lieu de conservation : Archives départementales des Alpes-de-Haute-Provence

[1377] *Répertoire détaillé https://ressources.histoire-environnement.org/Repertoire-d-archives-detaille-Conseil-general-Alpes-de-Haute-Provence-3665*

[1378] *Répertoire détaillé https://ressources.histoire-environnement.org/Repertoire-d-archives-detaille-Conseil-general-Alpes-de-Haute-Provence-3666*

Versement 1333 W[1379]

Direction départementale des territoires des Alpes-de-Haute-Provence

Sommaire

Art. 1 à 27: Restauration des terrains en montagne, forêt, chasse

1962-2002

Métrage linéaire: 3

Conditions d'accès : La consultation des documents s'effectue conformément au code du Patrimoine, art. 213-1

Lieu de conservation : Archives départementales des Alpes-de-Haute-Provence

---

Versement 1025 W[1380]

Office national des forêts des Alpes-de-Haute-Provence

Sommaire

Art. 1 à 38: Dossiers de travaux communaux ou domaniaux (1928-1976), dossiers de fonctionnaire de l'Etat (1934-1962), rémunération (1971-1976), registres de comptabilité (1936-1971),documentation et réglementation (1945-1994).

1928-1994

Métrage linéaire: 4

Conditions d'accès : La consultation des documents s'effectue conformément au code du Patrimoine, art. 213-1

Lieu de conservation : Archives départementales des Alpes-de-Haute-Provence

[1379] *Répertoire détaillé https://ressources.histoire-environnement.org/Repertoire-d-archives-detaille-DDT-Alpes-de-Haute-Provence-Restauration-des*

[1380] *Répertoire détaillé https://ressources.histoire-environnement.org/Repertoire-d-archives-detaille-ONF-Alpes-de-Haute-Provence-forets-travaux*

Versement 1209 W [1381]

Office national des forêts des Alpes-de-Haute-Provence

Sommaire

Restauration des terrains en montagne

Art. 1 à 16: Périmètres forestiers, travaux de restauration en montagne dans les séries de l'Asse-Inférieure, l'Asse-Supérieure, Basse-Bléone, Colomp, Haute-Bléone, Durance-Rancure, Durance-Vançon, du Var-Colomp, Verdon-Inférieur, Verdon-Moyen, Verdon-Supérieur, acquisitions de terrains, expropriations : instructions, rapport, dossiers de communes, carte, plan, enquête, tableau des indemnités, devis, liste, correspondance

1862-1965

Métrage linéaire: 2

Conditions d'accès : La consultation des documents s'effectue conformément au code du Patrimoine, art. 213-1

Lieu de conservation : Archives départementales des Alpes-de-Haute-Provence

---

Versement 1290 W[1382]

Office national des forêts des Alpes-de-Haute-Provence

Sommaire

Restauration des terrains en montagne

Art. 1 à 7: Livrets journaliers, livres d'ordres, carnets d'attachement, calepins de journées, registre de correspondance, dossiers de personnel.

1939-1978

Métrage linéaire: 0,70

Conditions d'accès : La consultation des documents s'effectue conformément au code du Patrimoine, art. 213-1

Lieu de conservation : Archives départementales des Alpes-de-Haute-Provence

[1381] *Répertoire détaillé https://ressources.histoire-environnement.org/Repertoire-d-archives-detaille-ONF-Alpes-de-Haute-Provence-Restauration-des-3669*

[1382] *Répertoire détaillé https://ressources.histoire-environnement.org/Repertoire-d-archives-detaille-ONF-Alpes-de-Haute-Provence-Restauration-des-3670*

Versement 1728 W[1383]

Office national des forêts des Alpes-de-Haute-Provence

Sommaire

Restauration des terrains en montagne

Art. 1 à 202: Registres par communes des déclarations d'utilité publique, acquisitions foncières et expropriation pour les réalisation du service RTM. Collection de plans des ouvrage d'art et cartes localisant ces réalisations.

Collection numérique de ces documents, représentant 2636 fichiers

1880-1960

Métrage linéaire: 30

Conditions d'accès : La consultation des documents s'effectue conformément au code du Patrimoine, art. 213-1

Lieu de conservation : Archives départementales des Alpes-de-Haute-Provence

---

Versement 1366 W[1384]

Office national des forêts des Alpes-de-Haute-Provence

Sommaire

Site de Digne-les-Bains

Art. 1 à 140: Livrets journaliers, carnets d'attachements, calepins de journées, programmes de travail.(1877-1972). Une partie de ces documents sera classée dans le 7 M.

1877-1972

Métrage linéaire: 0,80

[1383] *Répertoire détaillé https://ressources.histoire-environnement.org/Repertoire-d-archives-detaille-ONF-Alpes-de-Haute-Provence-Restauration-des-3671*

[1384] *Répertoire détaillé https://ressources.histoire-environnement.org/Repertoire-d-archives-detaille-ONF-Alpes-de-Haute-Provence-Site-de-Digne-les*

Conditions d'accès : La consultation des documents s'effectue conformément au code du Patrimoine, art. 213-1

Lieu de conservation : Archives départementales des Alpes-de-Haute-Provence

---

Versement 1367 W[1385]

Office national des forêts des Alpes-de-Haute-Provence

Sommaire

Site de Barcelonnette

Art. 1 à 54: Dossiers de pâturages, foncier, contentieux, dossiers de personnel, mobilisation des bois, chasse, pêche, affaires militaires.

1860-1960

Métrage linéaire: 11

Conditions d'accès : La consultation des documents s'effectue conformément au code du Patrimoine, art. 213-1

Lieu de conservation : Archives départementales des Alpes-de-Haute-Provence

---

Versement 1531 W[1386]

Office national des forêts des Alpes-de-Haute-Provence

Sommaire

Art. 1 à 3: Livrets pour les préposés forestiers (1889-1944), carnets d'attachements (1901-1931), calepins de journées (1899-1938), livrets journaliers et carnets d'attachements (1944-1970),correspondance, documentation, cartes forestières.

1889-1970

Métrage linéaire: 0,30

[1385] *Répertoire détaillé https://ressources.histoire-environnement.org/Repertoire-d-archives-detaille-ONF-Alpes-de-Haute-Provence-Site-de*

[1386] *Répertoire détaillé https://ressources.histoire-environnement.org/Repertoire-d-archives-detaille-ONF-Alpes-de-Haute-Provence-fonctionnement-1889*

Conditions d'accès : La consultation des documents s'effectue conformément au code du Patrimoine, art. 213-1

Lieu de conservation : Archives départementales des Alpes-de-Haute-Provence

---

Versement 1539 W[1387]

Office national des forêts des Alpes-de-Haute-Provence

Sommaire

Art. 1 à 20: Calepins de journées, carnets d'attachements, registres d'ordre, dossiers de forêts, dossiers administratifs (W et 7M).

1886-1960

Métrage linéaire: 4

Conditions d'accès : La consultation des documents s'effectue conformément au code du Patrimoine, art. 213-1

Lieu de conservation : Archives départementales des Alpes-de-Haute-Provence

---

Versement 1740 W[1388]

Office national des forêts des Alpes-de-Haute-Provence

Sommaire

6 dossiers travaux en forêt domaniale (1976-1988)

Comptages Lambruisse, (1938).

4 calepins de dénombrement (1930-1935)

5 registres des menus produits (1938-1965)

Ventes de coupes de bois FC Simiane (1965 – 1966)

[1387] *Répertoire détaillé https://ressources.histoire-environnement.org/Repertoire-d-archives-detaille-ONF-Alpes-de-Haute-Provence-fonctionnement-1886*

[1388] *Répertoire détaillé https://ressources.histoire-environnement.org/Repertoire-d-archives-detaille-ONF-Alpes-de-Haute-Provence-fonctionnement-1883*

27 Livrets journaliers de triage (1883-1971)

PIDAF du versant sud de la Montagne de Lure, rapport final Tome I 1987

État signalétique récapitulatif par forêt (1963-1986).

Ventes coupes de bois (1940-1945)

9 cartons Fiches individuelles ouvriers forestiers

1883-2007

Métrage linéaire: 6

Conditions d'accès : La consultation des documents s'effectue conformément au code du Patrimoine, art. 213-1

Lieu de conservation : Archives départementales des Alpes-de-Haute-Provence

6.4.4 Alpes-Maritimes

Versement 437 W[1389]

Préfecture des Alpes-Maritimes

Sommaire

437 W 1 à 89: Gestion forestière, Défense des forêts contre les incendies et restauration des terrains en milieu pastoral (1980-1984).

Hydraulique agricole, irrigation, assainissement et traitement des ordures ménagères (1981-1984).

Électrification rurale (1981-1982).

[;;;]

intempéries des mois de septembre et octobre 1981 (1981-1983).

[;;;].

Intempéries du mois de novembre 1982 (1982-1984).

[;;;]

Intempéries des mois de février 1983 et janvier 1985 (1983-1985).

Agence de bassin Rhône-Méditerranée-Corse (1980-1981).

[;;;]

Espace rural et élevage ovin (1967-1984).

1967-1985

[1389] *Répertoire détaillé https://ressources.histoire-environnement.org/Repertoire-d-archives-detaille-Prefecture-des-Alpes-Maritimes-gestion*

Métrage linéaire: 8,9

Conditions d'accès : La consultation des documents s'effectue conformément au code du Patrimoine, art. 213-1

Lieu de conservation : Archives départementales des Alpes-Maritimes

---

Versement 1961 W[1390]

Préfecture des Alpes-Maritimes

Sommaire

Restauration des terrains de montagne

1961 W 1 à 15: Photographies aériennes du département des Alpes-Maritimes, des départements limitrophes et communes italiennes frontalières.

1974-1991

Métrage linéaire: 1,5

Conditions d'accès : La consultation des documents s'effectue conformément au code du Patrimoine, art. 213-1

Lieu de conservation : Archives départementales des Alpes-Maritimes

---

Versement 2002 W[1391]

Direction départementale des territoires et de la mer des Alpes-Maritimes

Sommaire

2002 W 1 à 374: Autorisations de défrichement (1970-1999).

Programmes des travaux de l'Office national des forêts et pistes DFCI (défense des forêts contre les incendies) (1980, 1991-2005).

Programme européen LIFE-Loup (1993-2009).

[1390] *Répertoire détaillé https://ressources.histoire-environnement.org/Repertoire-d-archives-detaille-Prefecture-des-Alpes-Maritimes-restauration-de*

[1391] *Répertoire détaillé https://ressources.histoire-environnement.org/Repertoire-d-archives-detaille-DDTM-des-Alpes-Maritimes-defrichement-Parc*

Politique agricole commune (1993-2006).

Parc national du Mercantour (1960-1992)

1960-2009

Métrage linéaire: 37

Conditions d'accès : La consultation des documents s'effectue conformément au code du Patrimoine, art. 213-1

Lieu de conservation : Archives départementales des Alpes-Maritimes

6.4.5 Ardennes

Versement 1166W[1392]

Office national des forêts des Ardennes

Sommaire

Dossiers de l'Office

Métrage linéaire: 1

Conditions d'accès : La consultation des documents s'effectue conformément au code du Patrimoine, art. 213-1

Lieu de conservation : Archives départementales des Ardennes

[1392] *Répertoire détaillé https://ressources.histoire-environnement.org/Repertoire-d-archives-detaille-ONF-Ardennes-fonctionnement-1942-1966*

Versement 77W[1393]

Field Headquarters 533 Quarter Master Group. US Army APO

Sommaire

plans de gestions des forêts, 1944-1945

Métrage linéaire: 1

Conditions d'accès : La consultation des documents s'effectue conformément au code du Patrimoine, art. 213-1

Lieu de conservation : Archives départementales des Ardennes

6.4.6 Ariège

Versement 274 W[1394]

Direction départementale de l'agriculture et de la forêt de l'Ariège

Sommaire

Art. 1 à 296: Fonds forestier national, protection de la forêt, forêts domaniales

1914-1987

Métrage linéaire: 30

Conditions d'accès : La consultation des documents s'effectue conformément au code du Patrimoine, art. 213-1

Lieu de conservation : Archives départementales de l'Ariège

[1393] *Répertoire détaillé https://ressources.histoire-environnement.org/Repertoire-d-archives-detaille-Field-Headquarters-plans-de-gestions-des-forets*

[1394] *Répertoire détaillé https://ressources.histoire-environnement.org/Repertoire-d-archives-detaille-DDAF-Ariege-forets-1914-1987*

Versement 159 W[1395]

Direction départementale de l'agriculture et de la forêt de l'Ariège

Sommaire

Art. 1 à 94: fonds forestier national, protection de la forêt, forêts domaniales

1936-1971

Métrage linéaire: 10

Conditions d'accès : La consultation des documents s'effectue conformément au code du Patrimoine, art. 213-1

Lieu de conservation : Archives départementales de l'Ariège

Versement 770 W[1396]

Direction départementale de l'agriculture et de la forêt de l'Ariège

Sommaire

Art. 1 à 139: Interventions et missions d'ingénierie de la Direction départementale de l'agriculture et de la forêt en matière d'aménagement forestier et paysager dans les forêts domaniales, départementales, communales, syndicales, privées et d'établissement et de travaux de voirie rurale.- Concours technique dans les études, gestion des demandes de subventions : avant-projets, plans, extraits de cartes, conventions, extraits de délibérations, arrêtés préfectoraux, pièces justificatives de dépenses.

1981-2007

Métrage linéaire: 14

Conditions d'accès : La consultation des documents s'effectue conformément au code du Patrimoine, art. 213-1

Lieu de conservation : Archives départementales de l'Ariège

[1395] *Répertoire détaillé https://ressources.histoire-environnement.org/Repertoire-d-archives-detaille-DDAF-Ariege-forets-1936-1971*

[1396] *Répertoire détaillé https://ressources.histoire-environnement.org/Repertoire-d-archives-detaille-DDAF-Ariege-amenagement-forestier-et-paysager*

Versement 274 W[1397]

Office national des forêts de Foix

Sommaire

274 W 6: commission départementale de la réorganisation foncière et de remembrement : compte-rendu, arrêtés (1942-1954) ; conseil régional de la forêt : compte-rendu des réunions (1967-1978) ; conseil technique départemental de la propriété forestière communale : compte-rendu, arrêtés, décisions, instructions (1946-1962) ; comité consultatif des reboisements : compte-rendu (1963).

1942-1978

Métrage linéaire: 0,1

Conditions d'accès : Librement communicable

Lieu de conservation : Archives départementales de l'Ariège

Versement 591 W[1398]

Office national des forêts de Foix

Sommaire

591 W 1-3: Gestion des forêts domaniales

1955-1957

Métrage linéaire: 0,15

Conditions d'accès : Librement communicable

Lieu de conservation : Archives départementales de l'Ariège

[1397] *Répertoire détaillé https://ressources.histoire-environnement.org/Repertoire-d-archives-detaille-ONF-de-Foix-forets-1942-1978*

[1398] *Répertoire détaillé https://ressources.histoire-environnement.org/Repertoire-d-archives-detaille-ONF-de-Foix-gestion-des-forets-1955-1957*

Versement 596 W[1399]

Office national des forêts de Foix

Sommaire

596 W 3-9: Gestion des forêts domaniales, communales et syndicales.

1923-1977

Métrage linéaire: 0,3

Conditions d'accès : Librement communicable

Lieu de conservation : Archives départementales de l'Ariège

Versement 282 W [1400]

Office national des forêts de Saint-Girons

Sommaire

282 W 23-30: Exploitation des forêts. Aménagements, adjudications, produits forestiers, exploitants prives, infractions, mobilisation industrielle, décharges d'exploitation.

1917-1967

Métrage linéaire: 0,4

Conditions d'accès : Librement communicable

Lieu de conservation : Archives départementales de l'Ariège

[1399] *Répertoire détaillé https://ressources.histoire-environnement.org/Repertoire-d-archives-detaille-ONF-de-Foix-gestion-des-forets-domaniales*

[1400] *Répertoire détaillé https://ressources.histoire-environnement.org/Repertoire-d-archives-detaille-ONF-de-Saint-Girons-exploitation-forestiere-1917*

Versement 42 Fi[1401]

Service départemental de restauration des terrains en montagne en Ariège

Sommaire

42 Fi 1-556: Plaques de verre

sans-date

Métrage linéaire: 1,20

Conditions d'accès : Librement communicable

Lieu de conservation : Archives départementales de l'Ariège

Versement 43 Fi[1402]

Service départemental de restauration des terrains en montagne en Ariège

Sommaire

43 Fi 1-632: tirages photographique

1888 - 1952

Métrage linéaire: 1,20

Conditions d'accès : Librement communicable

Lieu de conservation : Archives départementales de l'Ariège

[1401] *Répertoire détaillé https://ressources.histoire-environnement.org/Repertoire-d-archives-detaille-Service-departemental-de-restauration-des*

[1402] *Répertoire détaillé https://ressources.histoire-environnement.org/Repertoire-d-archives-detaille-Service-departemental-de-restauration-des-3687*

Versement 159 W[1403]

Direction départementale de l'agriculture de l'Ariège

Sommaire

159 W 1-94: Fonds forestier national, protection de la forêt, forêts domaniales
1936-1971

Métrage linéaire: 3,90

Conditions d'accès : Librement communicable

Lieu de conservation : Archives départementales de l'Ariège

Versement 597 W[1404]

Inspection des eaux et forêts de Foix

Sommaire

597 W 67-73: Exploitation et protection des forêts, forêts particulières.
1949-1966

597 W 40-66: Exploitation des forêts,
1941-1976

Métrage linéaire: 1

Conditions d'accès : Librement communicable

Lieu de conservation : Archives départementales de l'Ariège

[1403] *Répertoire détaillé https://ressources.histoire-environnement.org/Repertoire-d-archives-detaille-DDA-Ariege-fonds-forestier-national-protection*

[1404] *Répertoire détaillé https://ressources.histoire-environnement.org/Repertoire-d-archives-detaille-Inspection-des-eaux-et-forets-de-Foix*

Versement 613 W[1405]

Inspection des eaux et forêts de Foix

Sommaire

613 W 48-92: Gestion des forêts domaniales, communales et privées.
1812-2007

613 W 93-117: Gestion des forêts domaniales, communales et syndicales.
1828 - 2008

Métrage linéaire: 2

Conditions d'accès : Librement communicable

Lieu de conservation : Archives départementales de l'Ariège

Versement 672 W[1406]

Inspection des eaux et forêts de Foix

Sommaire

672 W 1-18: Gestion des forêts domaniales, communales et privées.
1867-2007

Métrage linéaire: 0,6

Conditions d'accès : Librement communicable

Lieu de conservation : Archives départementales de l'Ariège

[1405] *Répertoire détaillé https://ressources.histoire-environnement.org/Repertoire-d-archives-detaille-Inspection-des-eaux-et-forets-de-Foix-gestion*

[1406] *Répertoire détaillé https://ressources.histoire-environnement.org/Repertoire-d-archives-detaille-Inspection-des-eaux-et-forets-de-Foix-gestion-3691*

Série 7 P[1407]

Inspection des eaux et forêts de Foix

Sommaire

7 P 344-798, 7 P 799-1086: Gestion des forêts domaniales

1808-1940

Métrage linéaire: 11

Conditions d'accès : Librement communicable

Lieu de conservation : Archives départementales de l'Ariège

Série 7 P[1408]

Préfecture de l'Ariège

Sommaire

7 P 1-251: Eaux et forêts.

An IX-1941

Métrage linéaire: 15,4

Conditions d'accès : Librement communicable

Lieu de conservation : Archives départementales de l'Ariège

[1407] *Répertoire détaillé https://ressources.histoire-environnement.org/Repertoire-d-archives-detaille-Inspection-des-eaux-et-forets-de-Foix-gestion-3692*

[1408] *Répertoire détaillé https://ressources.histoire-environnement.org/Repertoire-d-archives-detaille-Prefecture-de-l-Ariege-Eaux-et-forets-An-IX-1941*

6.4.7 Aube

Versement 1710 W[1409]

Direction départementale de l'agriculture et de la forêt de l'Aube

Sommaire

Dossiers individuels de demandes de défrichements

1952-1989

Métrage linéaire: 7,2

Conditions d'accès : La consultation des documents s'effectue conformément au code du Patrimoine, art. 213-1

Lieu de conservation : Archives départementales de l'Aube

Série 4 ETP[1410]

Office national des forêts de l'Aube

Sommaire

Fonctionnement et travaux. Documentation technique

1639-2019

Métrage linéaire: 72

Conditions d'accès : La consultation des documents s'effectue conformément au code du Patrimoine, art. 213-1

Lieu de conservation : Archives départementales de l'Aube

[1409] *Répertoire détaillé https://ressources.histoire-environnement.org/Repertoire-d-archives-detaille-DDAF-de-l-Aube-defrichements-1952-1989*

[1410] *Répertoire détaillé https://ressources.histoire-environnement.org/Repertoire-d-archives-detaille-ONF-de-l-Aube-fonctionnement-1639-2019*

Versement 1596 W[1411]

Sous-préfecture de Bar-sur-Aube

Sommaire

Affaires forestières

1941-1974

Métrage linéaire: 4

Conditions d'accès : La consultation des documents s'effectue conformément au code du Patrimoine, art. 213-1

Lieu de conservation : Archives départementales de l'Aube

6.4.8 Aude

Sous-série 7 M[1412]

Agriculture, eaux et forêts de l'Aude

Sommaire

Forêts

7 M 613 Adjudication de divers bois du département de l'Aude devant servir à l'armement des places.- Cahier des charges. 1814

7 M 614 Abandons de coupes, coupes à délivrer en nature, autorisation d'exploiter, coupes extraordinaires.- Arrêtés, délibérations des conseils municipaux, états, correspondance. 1927-1938

CHANTIERS FORESTIERS DE CHOMAGE

7 M 615 Fonctionnement.- Rapports, correspondance. 1937-1938

GESTION FORESTIERE

7 M 1349 Forêts de l'Aude : état statistique des forêts qui présente des bois inconnus à l'administration. 1817

7 M 1350 Forêts domaniales et communales : états récapitulatifs des forêts, de leurs contenances et de leur mode de traitement. 1896-1934

[1411] *Répertoire détaillé https://ressources.histoire-environnement.org/Repertoire-d-archives-detaille-Sous-prefecture-de-Bar-sur-Aube-Affaires*

[1412] *Répertoire détaillé https://ressources.histoire-environnement.org/Repertoire-d-archives-detaille-Agriculture-eaux-et-forets-de-l-Aude-gestion*

7 M 1351 Statistique forestière : instructions, rapport, états, révision. 1939

7 M 1352 Cantonnement de Carcassonne : tableau statistique. s.d.

7 M 1353 Forêts de protection.- Classement de forêts comme forêts de protections :

délibérations du conseil général, des conseils municipaux, états parcellaires, rapports, enquête publique, notifications aux propriétaires, décrets de classement, correspondance. 1925-1930

7 M 1354 Travaux d'aménagement : comptes rendus et propositions. 1882-1934

7 M 1521 Cartes et plans des travaux.- Tenues et mises à jour : instructions. 1927-1939

7 M 1522 Travaux effectués par des entreprises.- Réglementation : circulaires, correspondance. 1921-1939

7 M 1523 Cantonnement de Lagrasse : registre journal des opérations et travaux sur le terrain et au cabinet. 1er juillet 1914-12 mai 1938

7 M 1524 Défrichements, élagages : instructions, états annuels, rapports, correspondance. 1845-1935

7 M 1525 Règles pratiques de reboisement.- Plantations et semis à demeure : note. 1933

7 M 1526 Travaux d'améliorations dans les forêts et séries domaniales exécutés par les brigadiers et gardes : instructions, états des travaux, rapports,

correspondance, états récapitulatifs des rémunérations. 1904-1939

7 M 1527 Travaux exécutés à l'aide de fonds mis en charge sur les coupes : procès-verbaux de réception, feuilles de journées. 1911-1933

7 M 1528 Résultats des semis à demeure de sapin, de cèdre et de chênes verts.- Brigade de Davejean et Lagrasse : cahiers navettes, états. 1932-1936

7 M 1529-1531 Reboisements facultatifs. 1933-1938 et s.d.

7 M 1532 Chantier de plantation au préventorium de Port-la-Nouvelle : états des travaux en régie, comptabilité, rapports, correspondance. 1937-1939

7 M 1533 Terrains reboisés.- Dégrèvements d'impôts : notes. 1931-1940

Incendies de forêts

7 M 616-618 Incendies de forêts. 1909-1939

7 M 1693-1694 Organisation de la lutte contre les incendies, écobuage, classements des forêts exposées aux risques d'incendie. 1900-1940

7 M 1695* Statistiques des incendies.- Enregistrement : lieu, nature des peuplements, date, étendue brûlée, causes. 1918-1936

Incendies de forêts.- Etats, bulletins de renseignements, rapports, comptes rendus, correspondance.

Forêts communales

7 M 2079-7 M 2606: gestion 1811-1966

Gestion des forêts privées

7 M 2607-7 M 2618 : gestion et surveillance 1829-1940

Restauration des terrains de montagne

7 M 2619- 7 M 3485 Gestion, acquisition 1814-1961

Métrage linéaire: 143

Conditions d'accès : La consultation des documents s'effectue conformément au code du Patrimoine, art. 213-1

Lieu de conservation : Archives départementales de l'Aude

6.4.9 Bouches-du-Rhône

Versement 2400 W[1413]

Office national des forêts

Direction régionale Provence-Alpes-Côte d'Azur

Sommaire

Art 1-75 : Protection et reboisement de la forêt, 1916-1978

Métrage linéaire : 7,50 ml

Conditions d'accès : La consultation des documents s'effectue conformément au code du Patrimoine, art. 213-1

Lieu de conservation : Archives départementales des Bouches-du-Rhône

[1413] *Répertoire détaillé https://ressources.histoire-environnement.org/Repertoire-d-archives-detaille-ONF-PACA-protection-et-reboisement-de-la-foret*

Versement 194 W[1414]

Office national des forêts des Bouches-du-Rhône

Sommaire

exploitation et gestion de la forêt

1940-1958

Métrage linéaire: 2.30 ml

Conditions d'accès : La consultation des documents s'effectue conformément au code du Patrimoine, art. 213-1 à 3

Lieu de conservation: Archives départementales des Bouches-du-Rhône

---

Versement 2289 W[1415]

Direction départementale de l'agriculture et de la forêt des Bouches-du-Rhône

Sommaire

Défense des forêts contre les incendies

1960-2006

Métrage linéaire: 9.60 ml

Conditions d'accès : La consultation des documents s'effectue conformément au code du Patrimoine, art. 213-1 à 3

Lieu de conservation: Archives départementales des Bouches-du-Rhône

[1414] *Répertoire détaillé https://ressources.histoire-environnement.org/Repertoire-d-archives-detaille-ONF-Bouches-du-Rhone-exploitation-et-gestion-de*

[1415] *Répertoire détaillé https://ressources.histoire-environnement.org/Repertoire-d-archives-detaille-DDAF-Bouches-du-Rhone-defense-des-forets-contre*

6.4.10 Calvados

Versement 1096 W[1416]

Direction départementale de l'agriculture du Calvados

Sommaire

Art 1-48: Aménagement foncier et forestier : procès-verbaux. (PV chasse, pêche, pollution)

1962-1975

Métrage linéaire: 4,80

Conditions d'accès : La consultation des documents s'effectue conformément au code du Patrimoine, art. 213-1

Lieu de conservation : Archives départementales du Calvados

6.4.11 Cantal

Versement 1947 W[1417]

Direction départementale de l'agriculture et de la forêt du Cantal

Sommaire

1947 W 1-46 - Aides au boisement et reboisement (subvention) - 1954-1979

1947 W 47-69 - Prêts en travaux du fonds forestier national - 1949-2003

1947 W 70-90 - Dossiers de défrichement - demandes d'autorisation - 1954-2000

1947 W 91-92 - Prêts en numéraire - 1952-1988

Métrage linéaire: 12

Conditions d'accès : La consultation des documents s'effectue conformément au code du Patrimoine, art. 213-1

Lieu de conservation : Archives départementales du Cantal

[1416] *Répertoire détaillé https://ressources.histoire-environnement.org/Repertoire-d-archives-detaille-DDA-du-Calvados-Amenagement-foncier-et-forestier*

[1417] *Répertoire détaillé https://ressources.histoire-environnement.org/Repertoire-d-archives-detaille-DDAF-Cantal-forets-1949-2003*

Versement 1998 W[1418]

Direction départementale de l'agriculture et de la forêt du Cantal

Sommaire

1998 W 1-3 - Comptabilité du Fonds forestier national - 1957-1965

1998 W 4 - Suivi administratif des pépinières - 1959-1994

1998 W 5-6 - Dossiers de pépinières - 1949-1972

Métrage linéaire: 0,5

Conditions d'accès : La consultation des documents s'effectue conformément au code du Patrimoine, art. 213-1

Lieu de conservation : Archives départementales du Cantal

Versement 1999 W[1419]

Direction départementale de l'agriculture du Cantal

Sommaire

1999 W 1-21 - Dossiers de financement d'aménagements d'estives, de sectionnaux, de pistes et routes pastorales - 1950-1997

1999 W 22-33 - Dossiers de constitution et de relations avec des associations forestières - 1978-2008

1999 W 34 - Statistiques forestières du Cantal - 1964-1993

1999 W 35 - Coopérative des producteurs forestiers du Cantal - 1978-1996

1999 W 36 - Comptoir cantalien de carbonisation de Neussargues - 1981-1984

1999 W 37-39 - Aides au boisement (subventions) - 1950-1989

1999 W 40 - Réquisition du chantier forestier de Roussy à Teissières-les-Bouliès - 1953-1963

Métrage linéaire: 6,5

[1418] *Répertoire détaillé https://ressources.histoire-environnement.org/Repertoire-d-archives-detaille-DDAF-Cantal-forets-1949-1994*

[1419] *Répertoire détaillé https://ressources.histoire-environnement.org/Repertoire-d-archives-detaille-DDA-Cantal-forets-1950-2008*

Conditions d'accès : La consultation des documents s'effectue conformément au code du Patrimoine, art. 213-1

Lieu de conservation : Archives départementales du Cantal

Versement 2158 W[1420]

Direction départementale des territoires du Cantal

Sommaire

2158 W 1-7 - Dossiers de défrichement - demandes d'autorisation (numéro d'enregistrement) - 1993-2009

Métrage linéaire: 1,10

Conditions d'accès : La consultation des documents s'effectue conformément au code du Patrimoine, art. 213-1

Lieu de conservation : Archives départementales du Cantal

6.4.12 Charente

Série 140 B[1421]

Administration des eaux et forêt de la Charente

Sommaire

140 B 1 - 72:: maîtrise des eaux et forêts d'ancien régime: réformation, maîtrise d'Angoulême, de Cognac, grueries

1620-1791

Métrage linéaire: 9

Conditions d'accès : La consultation des documents s'effectue conformément au code du Patrimoine, art. 213-1

Lieu de conservation : Archives départementales de la Charente

[1420] *Répertoire détaillé https://ressources.histoire-environnement.org/Repertoire-d-archives-detaille-DDT-Cantal-forets-defrichement-1993-2009*

[1421] *Répertoire détaillé https://ressources.histoire-environnement.org/Repertoire-d-archives-detaille-Administration-des-eaux-et-forets-de-la-Charente*

Série 7 M[1422]

Préfecture de la Charente

Sommaire

Agriculture

7 M 1 - 143: agriculture, haras, services vétérinaires, épizooties, équipement rural et électrification, eaux et forêts

1792-1944

Métrage linéaire: 5

Conditions d'accès : La consultation des documents s'effectue conformément au code du Patrimoine, art. 213-1

Lieu de conservation : Archives départementales de la Charente

6.4.13 Charente-Maritime

Versement 3084 W[1423]

Office national des forêts de la Charente-Maritime

Sommaire

3084 W 1-207: Infractions en forêts : procès-verbaux ; service foncier régional : courriers, instructions, notes de service ; forêts domaniales : concessions et locations, location de maisons forestières, pression foncière ; opérations immobilières ; acquisition des forêts de l'île de Ré, 1830-2003

Métrage linéaire: 25

[1422] *Répertoire détaillé https://ressources.histoire-environnement.org/Repertoire-d-archives-detaille-Prefecture-de-la-Charente-agriculture-1792-1944*

[1423] *Répertoire détaillé https://ressources.histoire-environnement.org/Repertoire-d-archives-detaille-ONF-Charente-Maritime-Infractions-en-foret-1830*

Conditions d'accès : La consultation des documents s'effectue conformément au code du Patrimoine, art. 213-1

Lieu de conservation : Archives départementales de la Charente-Maritime

---

Versement 3085 W[1424]

Office national des forêts de la Charente-Maritime

Sommaire

3085 W 1-158: Concessions : listes, recettes ; inventaire des immeubles bâtis ; rapports d'activités ; budgets et comptabilité ; études et évaluations ; dossiers d'aménagement ; contentieux. 1936-2005

Métrage linéaire: 16

Conditions d'accès : La consultation des documents s'effectue conformément au code du Patrimoine, art. 213-1

Lieu de conservation : Archives départementales de la Charente-Maritime

---

Versement 3142 W[1425]

Office national des forêts de la Charente-Maritime

Sommaire

3142 W 1-159: Gestion et entretien des forêts ; chasse ; réseau cyclable ; protection de la nature et du littoral ; réserves naturelles ; plans de prévention des risques ; réorganisation des services de l'office national des forêts ; études et rapports ; photographies aériennes ; exercices militaires ; équipements touristiques..., 1836-2007

Métrage linéaire: 18

Conditions d'accès : La consultation des documents s'effectue conformément au code du Patrimoine, art. 213-1

[1424] *Répertoire détaillé https://ressources.histoire-environnement.org/Repertoire-d-archives-detaille-ONF-Charente-Maritime-concessions-1936-2005*

[1425] *Répertoire détaillé https://ressources.histoire-environnement.org/Repertoire-d-archives-detaille-ONF-Charente-Maritime-Gestion-et-entretien-des*

Lieu de conservation : Archives départementales de la Charente-Maritime

---

Versement 3300 W[1426]

Direction départementale de l'agriculture et de la forêt de Charente-Maritime

Circonscription de La Rochelle

Sommaire

3300 W 1: Tolérance de passage sur routes forestières ; campings et colonies de vacances en forêt domaniale.

1917-1953

Métrage linéaire: 0,04

Conditions d'accès : La consultation des documents s'effectue conformément au code du Patrimoine, art. 213-1

Lieu de conservation : Archives départementales de la Charente-Maritime

[1426] *Répertoire détaillé https://ressources.histoire-environnement.org/Repertoire-d-archives-detaille-DDAF-Charente-Maritime-routes-forestieres-1917*

Versement 4220 W[1427]

Direction départementale de l'agriculture et de la forêt de Charente-Maritime

Circonscription de La Rochelle

Sommaire

4220 W 1-88: Gestion des forêts domaniales et des dunes de l'île d'Oléron et de la Coubre : correspondances, plans etc.

[1850-2000]

Métrage linéaire: 11,40

Conditions d'accès : La consultation des documents s'effectue conformément au code du Patrimoine, art. 213-1

Lieu de conservation : Archives départementales de la Charente-Maritime

6.4.14 Corse-du-Sud

Versement 1448 W[1428]

Direction départementale de l'agriculture et de la forêt de Corse-du-Sud

Sommaire

1448 W 1 - 11: Dossiers techniques des opérations relatives aux travaux forestiers, boisements et reboisements.

1980-1993

Métrage linéaire: 1

Conditions d'accès : La consultation des documents s'effectue conformément au code du Patrimoine, art. 213-1

Lieu de conservation : Archives départementales de la Corse-du-Sud

[1427] *Répertoire détaillé https://ressources.histoire-environnement.org/Repertoire-d-archives-detaille-DDAF-Charente-Maritime-forets-domaniales-et*

[1428] *Répertoire détaillé https://ressources.histoire-environnement.org/Repertoire-d-archives-detaille-DDAF-Corse-du-Sud-travaux-forestiers-boisements*

6.4.15 Haute-Corse

Versement 1043 W[1429]

Direction départementale de l'agriculture et de la forêt de Haute-Corse

Sommaire

Gestion forestière, défense de la forêt contre les incendies.

1950-1991

Métrage linéaire: 5 ml

Conditions d'accès : La consultation des documents s'effectue conformément au code du Patrimoine, art. 213-1

Lieu de conservation : Archives départementales de Haute-Corse

6.4.16 Côtes-d'Armor

Versement 1825 W[1430]

Conseil départemental des Côtes-d'Armor

Sommaire

Aide départementale aux petits propriétaires forestiers (forêts privées) : dossiers de subventions, tableaux de suivi financiers.

1999-2012

Métrage linéaire: 1,00

Conditions d'accès : La consultation des documents s'effectue conformément au code du Patrimoine, art. 213-1

Lieu de conservation : Archives départementales des Côtes-d'Armor

[1429] *Répertoire détaillé https://ressources.histoire-environnement.org/Repertoire-d-archives-detaille-DDAF-Haute-Corse-gestion-forestieres-1950-1991*

[1430] *Répertoire détaillé https://ressources.histoire-environnement.org/Repertoire-d-archives-detaille-Conseil-departemental-Cotes-d-Armor-gestion*

6.4.17 Dordogne

Versement 7 M[1431]

Préfecture de la Dordogne

Sommaire

7 M 85-97: Forêts domaniales, défrichement, incendies de forêts ... Statistiques, baux de pêche

an VIII-1938

Métrage linéaire: 3,70

Conditions d'accès : La consultation des documents s'effectue conformément au code du Patrimoine, art. 213-1

Lieu de conservation : Archives départementales de la Dordogne

---

Versement 1 W[1432]

Préfecture de la Dordogne

Sommaire

1 W 192: Lutte contre les incendies de forêts : instructions (1949-1964), procès-verbaux de gendarmerie (1963-1967).

1 W 1881: Incendies de forêts. 1943-1944

1 W 3401: Incendies de forêts, 1971-1976

1 W 3405: Incendies de forêts, 1949-1958

1 W 400 : Forêt: Rapports entre employeurs et employés forestiers : arrêtés préfectoraux (1944-1948). Utilisation des semences et des graines (pommes de terre, topinambours, graines fourragères et potagères, légumes secs) : instructions et arrêtés.

1 W 441: Groupement interprofessionnel corporatif des charbonniers et exploitants forestiers, statuts (1942), ventes de coupe de bois (1950-1957), chasse et pêche 1947.

1 W 547: Production forestière : instruction et affaires générales, 1953-1964

[1431] *Répertoire détaillé https://ressources.histoire-environnement.org/Repertoire-d-archives-detaille-Prefecture-de-la-Dordogne-forets-peche-an-VIII*

[1432] *Répertoire détaillé https://ressources.histoire-environnement.org/Repertoire-d-archives-detaille-Prefecture-de-la-Dordogne-incendies-de-foret*

1 W 1104: Eaux-et-Forêts : Rapport Drouhault sur la forêt (1959). Direction de l'Architecture et Monuments Historiques : abbaye de Chancelade (1957), Falaise du château de Beynac (1957-1958), château de Caussade (1956), château de Fénelon (1956), oppidum de Terrasson (rapport Dufour, 1958). Tourisme (1957-1959) : passage de Jean Sainteny, commissaire général au Tourisme, Comité Régional du Tourisme, Association de l'Axe Touristique Aquitaine-Auvergne-Alpes, Association des Routes Touristiques de la Vallée de la Dordogne, Association Touristique et Economique de la Vallée de la Dordogne.

1956-1959

1 W 3019 à 3023: Défrichements, reboisements (1941-1969). Défrichements : déclarations (1970-1974)

Métrage linéaire: 1,30

Conditions d'accès : La consultation des documents s'effectue conformément au code du Patrimoine, art. 213-1

Lieu de conservation : Archives départementales de la Dordogne

6.4.18 Doubs

Versement 1891W[1433]

Direction régionale de l'agriculture et de la forêt de Franche-Comté

Sommaire

1891W1-102: Secteur de la forêt et du bois. - Correspondance (1974-1977). commission régionale de la forêt et des produits forestiers (CRFPF, 1964-1990). Programmes généraux d'orientation régionale (1966-2000). Programmes thématiques (1985-2004). Aides conjoncturelles suite à des calamités naturelles (1978). Forêts soumises au régime forestier (1966-2001). Réduction des droits de mutation (1973-1992). Contentieux en matière d'exploitation forestière et de la chasse (1966-2000). Contrôle des plants et semences (1975-1996). Etudes et enquêtes sur la forêt comtoise (1975-2003). Congrès et colloque sur le bois et la forêt tenus à Besançon (1990-1993). Association pour le développement des industries du bois en Franche-Comté (ADIB, 1984-2004). Association Pro-forët (1996-2000).

1964-2004

Métrage linéaire: 10

[1433] *Répertoire détaillé https://ressources.histoire-environnement.org/Repertoire-d-archives-detaille-DRAF-Franche-Comte-foret-bois-1964-2004*

Conditions d'accès : La consultation des documents s'effectue conformément au code du Patrimoine, art. 213-1

Lieu de conservation : Archives départementales du Doubs

Versement 2189W[1434]

Direction régionale de l'alimentation, de l'agriculture et de la forêt de Franche-Comté

Sommaire

2189W1-24: Aides financières (1969-2013), Programme « compétitivité plus » 1994-2000

Métrage linéaire: 2,4

Conditions d'accès : La consultation des documents s'effectue conformément au code du Patrimoine, art. 213-1

Lieu de conservation : Archives départementales du Doubs

Versement 2332W[1435]

Direction régionale de l'alimentation, de l'agriculture et de la forêt de Franche-Comté

Sommaire

2332W1-16: Contentieux en matière d'exploitation forestière et de chasse (1994-2010)

Entrepreneurs de travaux forestiers (2006-2013)

Métrage linéaire: 1,4

Conditions d'accès : La consultation des documents s'effectue conformément au code du Patrimoine, art. 213-1

Lieu de conservation : Archives départementales du Doubs

[1434] *Répertoire détaillé https://ressources.histoire-environnement.org/Repertoire-d-archives-detaille-DRAAF-Franche-Comte-foret-1964-2004*

[1435] *Répertoire détaillé https://ressources.histoire-environnement.org/Repertoire-d-archives-detaille-DRAAF-Franche-Franche-Comte-exploitation*

6.4.19 Drôme

Versement 2875 W[1436]

Office national des forêts de la Drôme

Sommaire

2875 W 1-161: guide technique des forêts, Restauration des terrains de montagne (RTM), 1925-1995

Métrage linéaire: 8

Conditions d'accès : La consultation des documents s'effectue conformément au code du Patrimoine, art. 213-1

Lieu de conservation : Archives départementales de la Drôme

Versement 3985 W[1437]

Office national des forêts de la Drôme

Sommaire

3985 W 1-159: aménagement des forêts, 1955-2018

Métrage linéaire: 1,8

Conditions d'accès : La consultation des documents s'effectue conformément au code du Patrimoine, art. 213-1

Lieu de conservation : Archives départementales de la Drôme

[1436] *Répertoire détaillé https://ressources.histoire-environnement.org/Repertoire-d-archives-detaille-ONF-de-la-Drome-restauration-de-terrains-de*

[1437] *Répertoire détaillé https://ressources.histoire-environnement.org/Repertoire-d-archives-detaille-ONF-de-la-Drome-amenagement-des-forets-1955-2018*

Versement 4000 W[1438]

Office national des forêts de la Drôme

Sommaire

4000 W 1-40: forêts domaniales, chasse, 1956-1999

Métrage linéaire: 2,3

Conditions d'accès : La consultation des documents s'effectue conformément au code du Patrimoine, art. 213-1

Lieu de conservation : Archives départementales de la Drôme

Versement 4001 W[1439]

Office national des forêts de la Drôme

Sommaire

4001 W 1-48: forêts, catastrophes naturelles, tempêtes, Parc naturel régional du Vercors, 1922-2004

Métrage linéaire: 4,3

Conditions d'accès : La consultation des documents s'effectue conformément au code du Patrimoine, art. 213-1

Lieu de conservation : Archives départementales de la Drôme

[1438] *Répertoire détaillé https://ressources.histoire-environnement.org/Repertoire-d-archives-detaille-ONF-de-la-Drome-forets-domaniales-chasse-1956*

[1439] *Répertoire détaillé https://ressources.histoire-environnement.org/Repertoire-d-archives-detaille-ONF-de-la-Drome-forets-catastrophes-naturelles*

6.4.20 Hérault

Cotes : 619 W art. 5-58 ; 728 W art. 1-34 ; 767 W art. 1-27 ; 836 W art. 1-8 ; 869 W art. 1-5 ; 1042 W art. 2-38 ; 1335 W art. 46-149 ; 1438 W art. 1-7 ; 1532 W art. 10-39 ; 1542 W art. 1-24 ; 1632 W art. 1-143 ; 1745 W art. 1-34 ; 1754 W art. 1-134 ; 1861 W art. 1-26 ; 1862 W art. 1-61 ; 1863 W art. 1-58 ; 1864 W art. 1-11 ; 1971 W art. 1-72 ; 2044 W art. 1-23 ; 2090 W art. 1-13 ; 2096 W art. 1-125[1440]

Direction régionale Languedoc-Roussillon de l'Office national des forêts

Sommaire

Administration générale. Législation et réglementation. Domaine de l'État, des collectivités et des particuliers - gestion foncière. Gestion technique de la forêt. Fonctionnement et travaux. Produits de la forêt : exploitation, commercialisation. Politique en matière agricole, forestière et d'environnement. Finances. Documentation technique

1823-2003

Métrage linéaire: 40,60

Communicabilité: librement communicable

Lieu de conservation: Archives départementales de l'Hérault

Versement 2409 W[1441]

Délégation interrégionale Sud-Est de l'inventaire forestier national

Sommaire

Art 1-6: Tableaux d'assemblage des photographies aériennes. Béziers, Agde. Meyrueis, Le Caylar. Stéréoscope permettant de visionner les photos en relief.

Métrage linéaire: 0,30

Communicabilité: librement communicable

Lieu de conservation: Archives départementales de l'Hérault

[1440] *Répertoire méthodique https://ressources.histoire-environnement.org/Repertoire-d-archives-methodique-ONF-Languedoc-Roussillon-1823-2003*

[1441] *Répertoire détaillé https://ressources.histoire-environnement.org/Repertoire-d-archives-detaille-inventaire-forestaier-national-Sud-Est-1963-1965*

6.4.21 Indre

Versement 1629 W[1442]

Office national des forêts de l'Indre

Sommaire

1629 W 1-27 : Sommier des droits d'usage de Châteauroux et Bommiers, atlas forestiers, aménagement de bois communaux, états récapitulatifs de forêts domaniales et communales, Procès-verbaux de délimitation...

1747-1962

Métrage linéaire : 3

Conditions d'accès : La consultation des documents s'effectue conformément au code du Patrimoine, art. 213-1

Lieu de conservation : Archives départementales de l'Indre

Versement 1946 W

Office national des forêts de l'Indre

Sommaire

1946 W 1-103 : Surveillances des forêts, procès-verbaux d'arpentage, de bornage et d'aménagement, carnets de surveillance et registres tenus par les gardes, plans et atlas des différents bois et forêts dans les communes du département.

1747-1987

Métrage linéaire : 10

Conditions d'accès : La consultation des documents s'effectue conformément au code du **Patrimoine, art. 213-1**

Lieu de conservation : Archives départementales de l'Indre

[1442] *Répertoire détaillé https://ressources.histoire-environnement.org/Repertoire-d-archives-detaille-ONF-de-l-Indre-atlas-forestiers-amenagement-de*

6.4.22 Jura

Versement 2699 W[1443]

Direction départementale des territoires du Jura

Sommaire

Art 1-15: Règlements de boisements communaux

1965-2006

Métrage linéaire: 2,20

Conditions d'accès : La consultation des documents s'effectue conformément au code du Patrimoine, art. 213-1

Lieu de conservation : Archives départementales du Jura

Versement 2714 W[1444]

Direction départementale des territoires du Jura

Sommaire

Art 1-40: Gestion forestière et de la biodiversité

1971-2015

Métrage linéaire: 4

Conditions d'accès : La consultation des documents s'effectue conformément au code du Patrimoine, art. 213-1

Lieu de conservation : Archives départementales du Jura

[1443] *Répertoire détaillé https://ressources.histoire-environnement.org/Repertoire-d-archives-detaille-DDT-du-Jura-Reglements-de-boisements-communaux*

[1444] *Répertoire détaillé https://ressources.histoire-environnement.org/Repertoire-d-archives-detaille-DDT-du-Jura-gestion-forestiere-et-de-la*

6.4.23 Landes

Versement 1144 W[1445]

Direction départementale de l'agriculture et de la forêt des Landes

Sommaire

Art 1-9: Construction, entretien et assainissement de pistes forestières au profit d'associations syndicales de Défense des forêts contre les incendies, 1962-1981

Métrage linéaire: 0,80

Conditions d'accès : La consultation des documents s'effectue conformément au code du Patrimoine, art. 213-1

Lieu de conservation : Archives départementales des Landes

Versement 150 W[1446]

Direction départementale de l'agriculture et de la forêt des Landes

Sommaire

Art 1-23: aides aux associations communales de défense de la forêt contre les incendies (DFCI), équipements ruraux et aides aux communes, 1959-1974

Métrage linéaire: 2,10

Conditions d'accès : La consultation des documents s'effectue conformément au code du Patrimoine, art. 213-1

Lieu de conservation : Archives départementales des Landes

[1445] *Répertoire détaillé https://ressources.histoire-environnement.org/Repertoire-d-archives-detaille-DDAF-des-Landes-pistes-forestieres-1962-1981*

[1446] *Répertoire détaillé https://ressources.histoire-environnement.org/Repertoire-d-archives-detaille-DDAF-des-Landes-Defense-de-la-foret-et*

6.4.24 Manche

Versement 1803 W[1447]

Direction départementale de l'agriculture et de la forêt de la Manche

Sommaire

1803 W 1-223 : Défrichements, reboisements, aides publiques (1932-2006)

Métrage linéaire: 15,60

Conditions d'accès : La consultation des documents s'effectue conformément au code du Patrimoine, art. 213-1

Lieu de conservation : Archives départementales de la Manche

Versement 1949 W[1448]

Direction départementale de l'agriculture et de la forêt de la Manche

Sommaire

1949 W 1-14 : Dossiers de maîtrise d'oeuvre (1977-2007).

1949 W 15 : Etude peuplier Institut national de recherche agronomique INRA (1992).

1949 W 16-40 : Dossiers Fonds forestier national FFN (1965-1991).

1949 W 41 : Statistiques forestières (1994-2000).

1949 W 42 : Contrats FFN (1986-2000).

1949 W 43-44 : Aides aux scieries (1991-1996).

1949 W 45 : Feux de forêts (1981-1988).

1949 W 46 : Office national des forêts, foncier (1969-1982).

1949 W 47 : Aides à la forêt, dunes (1983-1985).

1949 W 48 : Sentier de grande randonnée (1976).

1949 W 49-53 : Alignements d'arbres (1975-1980).

[1447] Répertoire détaillé https://ressources.histoire-environnement.org/Repertoire-d-archives-detaille-DDAF-Manche-Dossiers-forestiers-1932-2006

[1448] *Répertoire détaillé https://ressources.histoire-environnement.org/Repertoire-d-archives-detaille-DDAF-Manche-forets-1965-2007*

Métrage linéaire: 5,3

Conditions d'accès : La consultation des documents s'effectue conformément au code du Patrimoine, art. 213-1

Lieu de conservation : Archives départementales de la Manche

6.4.25 Morbihan

Versement 975 W[1449]

Préfecture du Morbihan

Sous-préfecture de Pontivy

Présentation du contenu

Ce versement comporte des documents notamment l'activité de l'Office national des forêts (ONF)

1971-1975

métrage linéaire: 30 ml

Conditions d'accès : La consultation des documents s'effectue conformément au code du Patrimoine, art. 213-1

Lieu de conservation : Archives départementales du Morbihan

Versement 2401 W[1450]

Direction départementale de l'agriculture et de la forêt du Morbihan

Présentation du contenu

Ce versement comporte des dossiers relatifs à la gestion des forêts domaniales de Camors, Lanvaux et Floranges et des dunes de Quiberon.

1940-2016

[1449] Répertoire détaillé https://ressources.histoire-environnement.org/Repertoire-d-archives-detaille-Prefecture-Morbihan-activites-ONF-1971-1975

[1450] *Répertoire détaillé https://ressources.histoire-environnement.org/Repertoire-d-archives-detaille-ONF-Morbihan-forets-domaniales-1940-2016*

métrage linéaire: 4,8 ml

Conditions d'accès : La consultation des documents s'effectue conformément au code du Patrimoine, art. 213-1

Lieu de conservation : Archives départementales du Morbihan

6.4.26 Nièvre

Versement 1651 W[1451]

Direction départementale des territoires de la Nièvre

Service eaux, forêt, biodiversité

Sommaire

1-10 Forêts : subventions (1965-2010).

107-137 Assainissement : épandages des boues des stations d'épuration, autorisations administratives des stations d'épuration (1989-2005).

Métrage linéaire: 13,7

Conditions d'accès : La consultation des documents s'effectue conformément au code du Patrimoine, art. 213-1

Lieu de conservation : Archives départementales de la Nièvre

Versement 1909 W[1452]

Direction départementale des territoires de la Nièvre

Service eaux, forêt, biodiversité

Sommaire

Art 1 à 37: Forêts : dossiers de prêt en numéraire reboisement.

1952-2011

[1451] *Répertoire détaillé https://ressources.histoire-environnement.org/Repertoire-d-archives-detaille-DDT-de-la-Nievre-foret-assanissement-1965-2010*

[1452] *Répertoire détaillé https://ressources.histoire-environnement.org/Repertoire-d-archives-detaille-DDT-de-la-Nievre-reboisement-1952-2011*

Métrage linéaire: 3,7

Conditions d'accès : La consultation des documents s'effectue conformément au code du Patrimoine, art. 213-1

Lieu de conservation : Archives départementales de la Nièvre

Versement 2176 W[1453]

Direction départementale des territoires de la Nièvre

Service eaux, forêt, biodiversité

Sommaire

Art 1 à 61: Forêts : dossiers de prêt en numéraire reboisement.

1964-2013

Métrage linéaire: 6,1

Conditions d'accès : La consultation des documents s'effectue conformément au code du Patrimoine, art. 213-1

Lieu de conservation : Archives départementales de la Nièvre

Versement 1913 W[1454]

Direction départementale des territoires de la Nièvre

Service eaux, forêt, biodiversité

Sommaire

Art 1 à 27: Forêts : dossiers de prêt en numéraire, dossiers de subventions pour boisement reboisement, travaux d'équipement.

1969-2013

[1453] *Répertoire détaillé https://ressources.histoire-environnement.org/Repertoire-d-archives-detaille-DDT-de-la-Nievre-reboisement-1964-2013*

[1454] *Répertoire détaillé https://ressources.histoire-environnement.org/Repertoire-d-archives-detaille-DDT-de-la-Nievre-boisement-reboisement-1969-2013*

Métrage linéaire: 2,75

Conditions d'accès : La consultation des documents s'effectue conformément au code du Patrimoine, art. 213-1

Lieu de conservation : Archives départementales de la Nièvre

Versement 2236 W[1455]

Direction départementale des territoires de la Nièvre

Service eaux, forêt, biodiversité

Sommaire

Art 1 à 41: Forêts : dossiers de subventions pour boisement reboisement, reconstitution après tempête, conversion de futaie par plantation et régénération naturelle, balivage, boisement de terres agricoles.

1980-2008

Métrage linéaire: 4,1

Conditions d'accès : La consultation des documents s'effectue conformément au code du Patrimoine, art. 213-1

Lieu de conservation : Archives départementales de la Nièvre

Versement 2390 W[1456]

Direction départementale des territoires de la Nièvre

Service eaux, forêt, biodiversité

Sommaire

Art 1: Plans simples de gestion : dossiers de prêts en numéraire reboisement.

1975-2018

[1455] *Répertoire détaillé https://ressources.histoire-environnement.org/Repertoire-d-archives-detaille-DDT-de-la-Nievre-boisement-reboisement-1980-2008*

[1456] *Répertoire détaillé https://ressources.histoire-environnement.org/Repertoire-d-archives-detaille-DDT-de-la-Nievre-gestion-forestiere-1975-2018*

Métrage linéaire: 0,1

Conditions d'accès : La consultation des documents s'effectue conformément au code du Patrimoine, art. 213-1

Lieu de conservation : Archives départementales de la Nièvre

Versement 2438 W[1457]

Direction départementale des territoires de la Nièvre

Service eaux, forêt, biodiversité

Sommaire

1-112 Forêt. - Généralités : rapport avec les structures ; interventions, aides et informations ; études (1942-2006). Réglementation et gestion forestière (1948-2011).

Aides pour les travaux de boisement, d'équipement et de conversion (1948-2018).

Lutte contre les incendies (1961-1996).

Tempête de 1999 (1999-2002).

113-128 Chasse. - commission départementale de la chasse et de la faune sauvage (2013-2019) ;

gestion de la chasse (1963-2019) ;

contentieux (1987-2011).

128-130 Eau. - Gardes pêches, retenue Pannecière-Chaumard, création d'un plan d'eau sur les communes de Thianges et Ville Langy (1985-1999).

1942-2019

Métrage linéaire: 13

Conditions d'accès : La consultation des documents s'effectue conformément au code du Patrimoine, art. 213-1

Lieu de conservation : Archives départementales de la Nièvre

[1457] *Répertoire détaillé https://ressources.histoire-environnement.org/Repertoire-d-archives-detaille-DDT-de-la-Nievre-gestion-forestiere-chasse*

Versement 2443 W[1458]

Office national des forêst de la Nièvre

Sommaire

Art 1 à 43; Administration générale (1972-2000).

Fonctionnement et travaux (1976-1996).

Gestion de la forêt (1926-2010).

Produit de la forêt (1960-2020).

Activités conventionnelles d'études et de prestations (1973-2000).

Documentation technique (1954-1991).

Métrage linéaire: 2,6

Conditions d'accès : La consultation des documents s'effectue conformément au code du Patrimoine, art. 213-1

Lieu de conservation : Archives départementales de la Nièvre

6.4.27 Pyrénées-Atlantiques

Versement 1340 W[1459]

Office national des forêts des Pyrénées-Atlantiques

Côtes extrêmes

1340 W 1-25

Présentation du contenu

Le fonds est constitué de documents comptables à l'exception des trois dernières cotes qui sont des dossiers de personnel (13 dossiers classés par patronyme)

1931-1991

Métrage linéaire: 3

Conditions d'accès : La consultation des documents s'effectue conformément au code du Patrimoine, art. 213-1

[1458] *Répertoire détaillé https://ressources.histoire-environnement.org/Repertoire-d-archives-detaille-ONF-de-la-Nievre-Fonctionnement-1926-2020*

[1459] *Répertoire détaillé https://ressources.histoire-environnement.org/Repertoire-d-archives-detaille-ONF-Pyrenees-Atlantiques-fonctionnement-1931-199*

Lieu de conservation : Archives départementales des Pyrénées-Atlantiques

6.4.28 Hautes-Pyrénées

Versement 387 W[1460]

Direction départementale de l'agriculture et de la forêt des Hautes-Pyrénées

Sommaire

387 W 1-12: Aménagement de forêts communales ; bois de chauffage ; bêtes à laine ; coupes.

1940-1967

Métrage linéaire: 1,50

Conditions d'accès : La consultation des documents s'effectue conformément au code du Patrimoine, art. 213-1

Lieu de conservation : Archives départementales des Hautes-Pyrénées

[1460] *Répertoire détaillé https://ressources.histoire-environnement.org/Repertoire-d-archives-detaille-DDAF-Hautes-Pyrenees-amenagement-de-forets-1940*

Versement 1074 W[1461]

Direction départementale de l'agriculture et de la forêt des Hautes-Pyrénées

Sommaire

1074 W 1: Déclassement forêt de l'Arize sur les communes de Sacoué et Seich en vue de l'exploitation d'une carrière.

1987-1988

Métrage linéaire: 0,10

Conditions d'accès : La consultation des documents s'effectue conformément au code du Patrimoine, art. 213-1

Lieu de conservation : Archives départementales des Hautes-Pyrénées

---

Versement 1400 W[1462]

Direction départementale de l'agriculture et de la forêt des Hautes-Pyrénées

Sommaire

1400 W 1-80: Aménagements et équipements forestiers : schémas ; plans ; études ; réglementation. Plan national Chablis (PNC). Modernisation des scieries. Dossiers forestiers (classés par commune). Autres subventions, prêts, contrats.

1946-2009

Métrage linéaire: 8

Conditions d'accès : La consultation des documents s'effectue conformément au code du Patrimoine, art. 213-1

Lieu de conservation : Archives départementales des Hautes-Pyrénées

[1461] *Répertoire détaillé https://ressources.histoire-environnement.org/Repertoire-d-archives-detaille-DDAF-Hautes-Pyrenees-Declassement-foret-de-l*

[1462] *Répertoire détaillé https://ressources.histoire-environnement.org/Repertoire-d-archives-detaille-DDAF-Hautes-Pyrenees-Amenagements-et-equipements*

Versement 172 W[1463]

Office national des forêts des Hautes-Pyrénées

Sommaire

172 W 40-52: Travaux forestiers (1974-1976) ; coupes affouagères (1973-1975) ; adjudications de coupes de bois, (1974-1975) ; cabanes de chasse ; compte rendu de réunions, rapports de gestion du Conseil d'administration ONF (1970-1974) ; minutiers (1976) ; programmations (1973-1974).

1970-1976

Métrage linéaire: 1,30

Conditions d'accès : La consultation des documents s'effectue conformément au code du Patrimoine, art. 213-1

Lieu de conservation : Archives départementales des Hautes-Pyrénées

---

Versement 286 W[1464]

Office national des forêts des Hautes-Pyrénées

Sommaire

286 W 18-22: Pisciculture, servitudes, ardoisière d'Arrens, scieries, carrières et concessions diverses dans les vallées de Barèges, Saint-Savin et autre, règlement d'Exploitation forestière de Saint-Savin, raccordement à 150 KV (Pragnères, Lannemezan, Luz-Saint-Sauveur).

1938-1964

Métrage linéaire: 0,30

Conditions d'accès : La consultation des documents s'effectue conformément au code du Patrimoine, art. 213-1

Lieu de conservation : Archives départementales des Hautes-Pyrénées

[1463] *Répertoire détaillé https://ressources.histoire-environnement.org/Repertoire-d-archives-detaille-ONF-Hautes-Pyrenees-Travaux-forestiers-1970-1976*

[1464] *Répertoire détaillé https://ressources.histoire-environnement.org/Repertoire-d-archives-detaille-ONF-Hautes-Pyrenees-pisciculture-exploitation*

6.4.29 Haut-Rhin

Versement 2764W[1465]

Office national des forêts du Haut-Rhin

Présentation du contenu

1-3 : Objecteurs de conscience accueillis à l'ONF : dossiers administratifs (1973-1999). ;

4 : Divers dossiers fonciers sur forêts privées, particulières,.. (1949-1968). ;

5-6 : Procès-verbaux d'infraction concernant l'ex-division de Ribeauvillé (1970-1993).;

7-8 : Dossiers individuels des ouvriers de l'ex-division de Ribeauvillé (1945-1968). ;

9 : Divers dossiers relatifs à la main-d'œuvre et aux chantiers forestiers (1945-1965).;

10 : Statistiques main-d'œuvre (1960-1965). ;

11-21 : Procès-verbaux de révision d'aménagement (1952-1981). ;

21 : Registre d'ordres (1975-1989) ; Fiches de martelage (1986). ;

22 : Livrets d'ordres (1945-1972) ; Registre analytique d'enregistrement du courrier reçu et transmis (1980-1989).

Métrage linéaire : 264 ml

Conditions d'accès : La consultation des documents s'effectue conformément au code du Patrimoine, art. 213-1 à 3

Lieu de conservation : Archives départementales du Haut-Rhin

[1465] *Répertoire détaillé https://ressources.histoire-environnement.org/Repertoire-d-archives-detaille-ONF-Haut-Rhin-amenagement-1945-1999*

6.4.30 Rhône

Versement 2178 W[1466]

Direction régionale de l'alimentation, de l'agriculture et de la forêt de Rhône-Alpes

Sommaire

2178 W 1 – 5: Service régional de la forêt et du bois (SERFOB), contentieux. 1978-1979

Métrage linéaire: 0,60

Conditions d'accès : La consultation des documents s'effectue conformément au code du Patrimoine, art. 213-1

Lieu de conservation : Archives départementales du Rhône

Versement 2179 W[1467]

Direction régionale de l'alimentation, de l'agriculture et de la forêt de Rhône-Alpes

Sommaire

2179 W 1-5 : Centre régional de la propriété forestière (CRPF), gestion. 1967-1977

Métrage linéaire: 1

Conditions d'accès : La consultation des documents s'effectue conformément au code du Patrimoine, art. 213-1

Lieu de conservation : Archives départementales du Rhône

[1466] *Répertoire détaillé https://ressources.histoire-environnement.org/Repertoire-d-archives-detaille-DRAAF-Rhone-Alpes-Service-regional-de-la-foret*

[1467] *Répertoire détaillé https://ressources.histoire-environnement.org/Repertoire-d-archives-detaille-DRAAF-Rhone-Alpes-Service-regional-de-la-foret*

6.4.31 Sarthe

Versement 22 W[1468]

Office national des forêts de la Sarthe

Sommaire

Art 1-45: fonctionnement, 1930-1968

1930-1968

Métrage linéaire: 4,80

Conditions d'accès : La consultation des documents s'effectue conformément au code du Patrimoine, art. 213-1

Lieu de conservation : Archives départementales de la Sarthe

Versement 47 W[1469]

Office national des forêts de la Sarthe

Art 1-61 : fonctionnement, exploitation, 1932-1971

1930-1968

Métrage linéaire: 5,85

Conditions d'accès : La consultation des documents s'effectue conformément au code du Patrimoine, art. 213-1

Lieu de conservation : Archives départementales de la Sarthe

[1468] *Répertoire détaillé* https://ressources.histoire-environnement.org/https-ressources-histoire-environnement-org-Repertoire-d-archives-detaille-DDAF

[1469] *Répertoire détaillé https://ressources.histoire-environnement.org/Repertoire-d-archives-detaille-ONF-Sarthe-fonctionnement-exploitation-1932-1971*

Versement 63 W[1470]

Office national des forêts de la Sarthe

Sommaire

Art 1-55 : fonctionnement, exploitation, 1950-1973

1930-1968

Métrage linéaire: 5

Conditions d'accès : La consultation des documents s'effectue conformément au code du Patrimoine, art. 213-1

Lieu de conservation : Archives départementales de la Sarthe

Versement 1935 W[1471]

Agence régionale des Pays de la Loire de l'office national des forêts

Sommaire

Art 1-15 : dossiers anciens (plans, registres, inventaires de forêts...) recensés en 2014

1800-2004

Métrage linéaire: 3

Conditions d'accès : La consultation des documents s'effectue conformément au code du Patrimoine, art. 213-1

Lieu de conservation : Archives départementales de la Sarthe

[1470] *Répertoire détaillé* https://ressources.histoire-environnement.org/Repertoire-d-archives-detaille-ONF-Sarthe-fonctionnement-exploitation-1950-1973

[1471] *Répertoire détaillé https://ressources.histoire-environnement.org/Repertoire-d-archives-detaille-ONF-Pays-de-la-Loire-plans-registres-inventaires*

6.4.32 Savoie

Série 7 M[1472]

Office national des forêts de la Savoie

Sommaire

7M2gl 1-489 : Série des photographies relatives aux glaciers produites par le service de Restauration des Terrains en Montagne de la Savoie (RTM)

1894-1964

Conditions d'accès : La consultation des documents s'effectue conformément au code du Patrimoine, art. 213-1

Lieu de conservation Archives départementales de la Savoie

Versement 1009 W[1473]

Office national des forêts de la Savoie

subdivision d'Albertville

Sommaire

Art. 1 à 12 : Produits forestiers, baux de pêches

1883-1969

Métrage linéaire: 1,2

Conditions d'accès : La consultation des documents s'effectue conformément au code du Patrimoine, art. 213-1

Lieu de conservation : Archives départementales de la Savoie

[1472] *Répertoire détaillé https://ressources.histoire-environnement.org/Repertoire-d-archives-detaille-ONF-Savoie-photographies-de-glaciers*

[1473] *Répertoire détaillé https://ressources.histoire-environnement.org/Repertoire-d-archives-detaille-ONF-Savoie-fonctionnement-1883-1969*

Versement 1285 W[1474]

Office national des forêts de la Savoie

Sommaire

Art. 1 à 28 : Aménagements forestiers par communes, 1915-2007

Métrage linéaire: 2,8

Conditions d'accès : La consultation des documents s'effectue conformément au code du Patrimoine, art. 213-1

Lieu de conservation : Archives départementales de la Savoie

6.4.33 Haute-Savoie

Versement 2427 W[1475]

Office national des forêts de la Haute-Savoie

Sommaire

Art 1-13 : livrets journaliers, livret d'ordre, procès-verbaux d'aménagement de forêts communales et sectionales sommier de contrôle des coupes de bois, 1929-1994

Métrage linéaire : 1,30

Conditions d'accès : La consultation des documents s'effectue conformément au code du Patrimoine, art. 213-1

Lieu de conservation : Archives départementales de la Haute-Savoie

[1474] *Répertoire détaillé ,https://ressources.histoire-environnement.org/Repertoire-d-archives-detaille-ONF-Savoie-Amenagements-forestiers-par-communes*

[1475] *Répertoire détaillé https://ressources.histoire-environnement.org/Repertoire-d-archives-detaille-Office-national-des-forets-Haute-Savoie-gestion*

Versement 2495 W[1476]

Office national des forêts de la Haute-Savoie

unité territoriale du Faucigny

Sommaire

Art 1-60 : Procès-verbaux d'aménagement de forêts - 1931-2011

Métrage linéaire : 1,50

Conditions d'accès : La consultation des documents s'effectue conformément au code du Patrimoine, art. 213-1

Lieu de conservation : Archives départementales de la Haute-Savoie

---

Versement 2424 W[1477]

Office national des forêts de la Haute-Savoie

Sommaire

Art 1-44 : procès-verbaux, de cartes d'aménagement de forêts (communales, sectionales, domaniales, autres forêts soumises au régime forestier) et de sommiers de contrôle de coupes de bois, 1944-2008

Métrage linéaire : 0,50

Conditions d'accès : La consultation des documents s'effectue conformément au code du Patrimoine, art. 213-1

Lieu de conservation : Archives départementales de la Haute-Savoie

[1476] *Répertoire détaillé https://ressources.histoire-environnement.org/Repertoire-d-archives-detaille-Office-national-des-forets-Haute-Savoie-Proces*

[1477] *Répertoire détaillé https://ressources.histoire-environnement.org/Repertoire-d-archives-detaille-Office-national-des-forets-Haute-Savoie-gestion-2389*

Versement 2290 W [1478]

Office national des forêts de la Haute-Savoie

Sommaire

Art 1-62 : carnets d'enquête permanente sur les avalanches, 1940-2010

Métrage linéaire : 0,50

Conditions d'accès : La consultation des documents s'effectue conformément au code du Patrimoine, art. 213-1

Lieu de conservation : Archives départementales de la Haute-Savoie

---

Versement 2423 W[1479]

Office national des forêts de la Haute-Savoie

unité d'Annecy

Sommaire

Art 1-43 : aménagement des forêts, 1936-1998

Métrage linéaire: 0,50

Conditions d'accès : La consultation des documents s'effectue conformément au code du Patrimoine, art. 213-1

Lieu de conservation : Archives départementales de la Haute-Savoie

[1478] *Répertoire détaillé https://ressources.histoire-environnement.org/Repertoire-d-archives-detaille-Office-national-des-forets-Haute-Savoie-carnets*

[1479] *Répertoire détaillé https://ressources.histoire-environnement.org/Repertoire-d-archives-detaille-Office-national-des-forets-Haute-Savoie*

Versement 2592 W[1480]

Office national des forêts de la Haute-Savoie

unité d'Annecy

Sommaire

Art 1-4 : Aménagement des forêts, 1939-1999

Métrage linéaire: 0,60

Conditions d'accès : La consultation des documents s'effectue conformément au code du Patrimoine, art. 213-1

Lieu de conservation : Archives départementales de la Haute-Savoie

---

Versement 2091 W[1481]

Direction départementale de l'agriculture et de la forêt de la Haute-Savoie

Sommaire
2090 W 1-91: Réglementation des boisements: plans de zonage indiquant par communes les zones soumises à la réglementation des boisements., 1965-1991

Métrage linéaire 13,20
Conditions d'accès : La consultation des documents s'effectue conformément au code du Patrimoine, art. 213-1
Lieu de conservation : Archives départementales de la Haute-Savoie

[1480] *Répertoire détaillé https://ressources.histoire-environnement.org/Repertoire-d-archives-detaille-Office-national-des-forets-Haute-Savoie-2392*
[1481] *Répertoire détaillé https://ressources.histoire-environnement.org/Repertoire-d-archives-detaille-DDAF-Haute-Savoie-Reglementation-des-boisements*

Versement 2355 W[1482]

Direction générale des eaux et forêts de la Haute-Savoie

Sommaire

2355 W 1-68 : inspection de Thonon-les-Bains: affaires générales, forêts, pêche et chasse, 1939-1986

Métrage linéaire: 2,90
Conditions d'accès : La consultation des documents s'effectue conformément au code du Patrimoine, art. 213-1
Lieu de conservation : Archives départementales de la Haute-Savoie

---

Versement 7 M[1483]

Administration des eaux et forêts de la Haute-Savoie

Sommaire
7 M 1832-1899 : inspection de Thonon-les-Bains: fonctionnement, 1863-1964

Métrage linéaire: 2,90
Conditions d'accès : La consultation des documents s'effectue conformément au code du Patrimoine, art. 213-1
Lieu de conservation : Archives départementales de la Haute-Savoie

---

Versement 7 M[1484]

Administration des eaux et forêts de la Haute-Savoie

Sommaire
7 M 2316-3203: Photothèque du service de Restauration des terrains de montagne, 1886-1938

Métrage linéaire: 0,40

[1482] *Répertoire détaillé https://ressources.histoire-environnement.org/Repertoire-d-archives-detaille-Direction-generale-des-eaux-et-forets-Haute*
[1483] *Répertoire détaillé https://ressources.histoire-environnement.org/Repertoire-d-archives-detaille-Direction-generale-des-eaux-et-forets-Haute-2921*
[1484] *Répertoire détaillé https://ressources.histoire-environnement.org/Repertoire-d-archives-detaille-Eaux-et-forets-Haute-Savoie-Phototheque-du*

Conditions d'accès : La consultation des documents s'effectue conformément au code du Patrimoine, art. 213-1
Lieu de conservation : Archives départementales de la Haute-Savoie

---

Versement 2081 W[1485]

Office national des forêts de la Haute-Savoie

Sommaire

2081 W 1-192 : procès-verbaux d'aménagement, procès-verbaux de révision de possibilité, sommier de contrôle
1933-2011

Métrage linéaire: 2
Conditions d'accès : La consultation des documents s'effectue conformément au code du Patrimoine, art. 213-1
Lieu de conservation : Archives départementales de la Haute-Savoie

---

Versement 2425 W[1486]

Office national des forêts de la Haute-Savoie

Sommaire
2425 W 1-32 : Plans forestiers (communales et domaniales), plans évolution piscicole du Lac d'Annecy.
1941-1986

Métrage linéaire: 1
Conditions d'accès : La consultation des documents s'effectue conformément au code du Patrimoine, art. 213-1
Lieu de conservation : Archives départementales de la Haute-Savoie

[1485] *Répertoire détaillé https://ressources.histoire-environnement.org/Repertoire-d-archives-detaille-ONF-Haute-Savoie-amenagement-forestier-1933-2011*
[1486] *Répertoire détaillé https://ressources.histoire-environnement.org/Repertoire-d-archives-detaille-ONF-Haute-Savoie-plans-forestiers-et-du-lac-d*

Versement 2491 W[1487]

Office national des forêts de la Haute-Savoie
Service de restauration des terrains de montagne

Sommaire

2491 W 1-24 : dossiers d'acquisitions foncières, 1937-1992

Métrage linéaire: 0,63
Conditions d'accès : La consultation des documents s'effectue conformément au code du Patrimoine, art. 213-1
Lieu de conservation : Archives départementales de la Haute-Savoie

6.4.34 Tarn

Versement 1202 W [1488]

Office national des forêts du Tarn

Sommaire

Art 1-48: travaux et gestion de la forêt

1916-1972

Métrage linéaire: 5

Conditions d'accès : La consultation des documents s'effectue conformément au code du Patrimoine, art. 213-1

Lieu de conservation : Archives départementales du Tarn

[1487] *Répertoire détaillé https://ressources.histoire-environnement.org/Repertoire-d-archives-detaille-ONF-Haute-Savoie-dossiers-d-acquisitions*
[1488] *Répertoire détaillé https://ressources.histoire-environnement.org/Repertoire-d-archives-detaille-ONF-du-Tarn-travaux-et-gestion-de-la-foret-1916*

9.4.35 Vienne

Séries 5 P, 5 P bis[1489]

Service des eaux et forêts de la Vienne

Sommaire

forêts, pêche, an IX-1969

Métrage linéaire: 12

Conditions d'accès : La consultation des documents s'effectue conformément au code du Patrimoine, art. 213-1

Lieu de conservation : Archives départementales de la Vienne

Versement 1049 W[1490]

Office national des forêts de la Vienne

Centre de Poitiers

Sommaire

1049 W 1-1049 W 5: Forêts domaniales et immeubles de l'Office

1944-1971

Métrage linéaire: 0,08

Conditions d'accès : La consultation des documents s'effectue conformément au code du Patrimoine, art. 213-1

Lieu de conservation : Archives départementales de la Vienne

[1489] *Répertoire détaillé https://ressources.histoire-environnement.org/Repertoire-d-archives-detaille-Eaux-et-forets-de-la-Vienne-forets-peche-an-IX*

[1490] *Répertoire détaillé https://ressources.histoire-environnement.org/Repertoire-d-archives-detaille-ONF-de-Vienne-Forets-domaniales-1944-1971*

Versement 1318 W[1491]

Office national des forêts de la Vienne

Sommaire

1318 W 1-1318 W 36: Archives de la 22e conservation des Eaux et forêts.

Instructions et notes de service. 1946-1965.

Registres de comptabilité. 1942-1966.

1942-1966

Métrage linéaire: 6

Conditions d'accès : La consultation des documents s'effectue conformément au code du Patrimoine, art. 213-1

Lieu de conservation : Archives départementales de la Vienne

Versement 2231 W[1492]

Direction régionale de l'agriculture et de la forêt de Poitou-Charentes

Sommaire

2231 W 1-2231 W 142: Politique régionale forestière (1973-1998);

santé des végétaux, opération à l'école de la forêt (1977-1999);

animation filière (1993-1999);

aides économiques (1970-1999);

statistiques (1968-1999);

études (1971-2001);

contentieux, PSG,

documents d'aménagement (1967-1999),

contrôles (1979-2002).

contrat de plan Etat-Région;

[1491] *Répertoire détaillé https://ressources.histoire-environnement.org/Repertoire-d-archives-detaille-ONF-de-Vienne-fonctionnement-1942-1966*

[1492] *Répertoire détaillé https://ressources.histoire-environnement.org/Repertoire-d-archives-detaille-DRAF-Poitou-Charentes-politique-regionale*

1967-2002

Métrage linéaire: 15,4

Conditions d'accès : La consultation des documents s'effectue conformément au code du Patrimoine, art. 213-1

Lieu de conservation : Archives départementales de la Vienne

Versement 2243 W[1493]

Direction départementale de l'agriculture de la Vienne

Sommaire

2243 W 1-2243 W 49: Réglementation et gestion forestière (1959-2006);

aides pour travaux de boisement, d'équipement et de conversion (1953-2008);

Défense des forêts contre les incendies (1979-2001).

1953-2008

Métrage linéaire: 7

Conditions d'accès : La consultation des documents s'effectue conformément au code du Patrimoine, art. 213-1

Lieu de conservation : Archives départementales de la Vienne

6.4.36 Yvelines

Versement 157W[1494]

Office national des forêts des Yvelines

Sommaire

157W 1 - 102: Gestion forestière dans le ressort de l'Inspection de Rambouillet, 1887-1972

[1493] *Répertoire détaillé https://ressources.histoire-environnement.org/Repertoire-d-archives-detaille-DDA-Vienne-Reglementation-et-gestion-forestiere*

[1494] *Répertoire détaillé https://ressources.histoire-environnement.org/Repertoire-d-archives-detaille-ONF-Yvelines-Gestion-forestiere-dans-le-ressort*

Métrage linéaire: 10

Conditions d'accès : La consultation des documents s'effectue conformément au code du Patrimoine, art. 213-1

Lieu de conservation : Archives départementales des Yvelines

6.4.37 Vaucluse

Cotes 1322 W 1-6, 15, 18, 23-25[1495]

Office national des forêts du Vaucluse

Sommaire

Personnel (1965-1989). Autorisations de pacage (1965-1969). Carnets d'inventaire et de matériel (1966-1980), patrouilles (1985-1989)

1965-1989

Métrage linéaire: 1 ml

Conditions d'accès : La consultation des documents s'effectue conformément au code du Patrimoine, art. 213-1

Lieu de conservation : Archives départementales du Vaucluse

6.4.38 Haute-Vienne

Série Q; 2 O; P[1496]

Préfecture de la Haute-Vienne:

Sommaire

Exploitation de la forêt

Q 50 : Fonds de la direction départementale des domaines Vente du sol et de la superficie des bois appartenant à la caisse d'amortissement de l'arrondissement communal de Bellac (copie). Adjudications des 19, 20 et 21 août 1822 : forêt des Chailloux (commune de Bellac) ; forêt de la Tourette (commune de Blond) ; forêt des Coutumes (communes de

[1495] *Répertoire détaillé https://ressources.histoire-environnement.org/Repertoire-d-archives-methodique-ONF-du-Vaucluse-fonctionnement-1965-1989*

[1496] *Répertoire méthodique https://ressources.histoire-environnement.org/Repertoire-d-archives-methodique-Prefecture-de-la-Haute-Vienne-exploitation-de*

Saint-Bonnet et de Bussière-Poitevine) ; forêt de Rancon (commune de Rancon) ; bois de la communauté des prêtres (commune de Bellac). Placard, imp. Barbou, Limoges, 1822.

1922

2 O 28 : Dossiers de biens communaux. Forêt de Lignac. Jouissance, exploitation, alimentation par les communes de Glanges, Jabreilles-les-Bordes et la Jonchère-Saint-Maurice

1920-1948

2 O 322 : Dossiers de biens communaux. Les Billanges. Forêt sectionnale du bourg, affouage (1909-1910), partage d'un bois communal indivis entre plusieurs communes (1817)

1817-1910

2 O 394 : Dossiers de biens communaux. Bosmie. Aliénation d'arbres dans les communes du gué, de Charroux et Viblac (…)

1876

2 O 705 : Dossiers de biens communaux. Châteauneuf-la-Forêt. Forêt communale

1832-1944

2 O 1518 : Dossiers de biens communaux. Limoges. Forêt de Beauvais.

1924-1925

2 O 1531 : Dossiers de biens communaux.Limoges. Arrêtés de police municipale concernant les arbres (…)

1826-1866

2 O 2089 : Dossiers de biens communaux. Peyrat-le-Château. Forêts communales

1867-1937

2 O 3280 : Dossiers de biens communaux. Sussac. Forêt sectionnale (…)

1890-1934

P 528-531 : Dossiers de biens communaux. Eaux et forêts : soumissions au régime forestier. Aménagement, aliénation, délimitations, vente de coupes de bois, affaires diverses.

1808-1881

Métrage linéaire: 3,20

Conditions d'accès : La consultation des documents s'effectue conformément au code du Patrimoine, art. 213-1

Lieu de conservation : Archives départementales de la Haute-Vienne

6.4.39 Vosges

Versement 1648 W[1497]

Direction départementale de l'agriculture et de la forêt des Vosges

Sommaire

Aménagements forestiers de Charmois-devant-Bruyères et Jarménil. 1921-1958

métrage linéaire: 0,10

Conditions d'accès : La consultation des documents s'effectue conformément au code du Patrimoine, art. 213-1

Lieu de conservation : Archives départementales des Vosges

Versement 2055 W[1498]

Direction départementale de l'agriculture et de la forêt des Vosges

Sommaire

Remembrement et réglementation des boisements. 1977-2004

métrage linéaire: 7,25

Conditions d'accès : La consultation des documents s'effectue conformément au code du Patrimoine, art. 213-1

Lieu de conservation : Archives départementales des Vosges

[1497] *Répertoire détaillé https://ressources.histoire-environnement.org/Repertoire-d-archives-detaille-DDAF-Vosges-amenagements-forestiers-de-Charmois*

[1498] *Répertoire détaillé https://ressources.histoire-environnement.org/Repertoire-d-archives-detaille-DDAF-Vosges-Remembrement-et-reglementation-des*

Versement 2472 W [1499]

Direction départementale de l'agriculture et de la forêt des Vosges

Sommaire

Aides au transport de chablis, aides du fonds forestier national pour la conversion en futaie, les scieries, l'exploitation forestière, la mobilisation des bois, aides du fonds européen d'orientation et de garantie agricole (échantillon).

1980-2000

métrage linéaire: 4,60

Conditions d'accès : La consultation des documents s'effectue conformément au code du Patrimoine, art. 213-1

Lieu de conservation : Archives départementales des Vosges

6.4.40 Yonne[1500]

Cote(s) : 4 W 609-637

Office national des forêts de l'Yonne

Sommaire

4 W 609-637 : Forêts domaniales et chantiers forestiers (1941-1955).

Métrage linéaire: 3

Conditions d'accès : La consultation des documents s'effectue conformément au code du Patrimoine, art. 213-1

Lieu de conservation : Archives départementales de l'Yonne

[1499] *Répertoire détaillé https://ressources.histoire-environnement.org/Repertoire-d-archives-detaille-DDAF-Vosges-Foret-1980-2000*

[1500] *Répertoire détaillé https://ressources.histoire-environnement.org/Repertoire-d-archives-detaille-ONF-Yonne-Forets-domaniales-et-chantiers*

Versement : 1689 W[1501]

Direction départementale de l'agriculture et de la forêt de l'Yonne

Sommaire

- **1-2** : étude sur les ressources, les techniques et l'économie forestière (1962-2000).
- **3-19** : réglementation et gestion forestière. - plan simple de gestion (1964-2004).
- **20** : réglementation et gestion forestière. - coupes, autorisations (1978-1996).
- **21-52** : réglementation et gestion forestière. - défrichements, autorisations (1960-2001).
- **53-54** : réglementation et gestion forestière. - régime fiscal de faveur (1962-1982).
- **55** : réglementation et gestion forestière. - relations avec les groupements forestiers et les syndicats (1975-1989).
- **56-86** : subventions aux travaux (1967-2009).
- **87-97** : aides aux travaux de boisement, d'équipement et de conservation (1949-1975).
- **98** : réglementation des plantations et règlement des boisements (1980-1991).

Métrage linéaire: 10

Conditions d'accès : La consultation des documents s'effectue conformément au code du Patrimoine, art. 213-1

Lieu de conservation : Archives départementales de l'Yonne

6.4.41 Territoire de Belfort

Versement 1282 W[1502]

Office national des forêts du Territoire de Belfort

Sommaire

Art 1-62: exploitation forestière ; ligne téléphonique ; gazoduc, 1939-1977

Métrage linéaire: 1,4

Conditions d'accès : La consultation des documents s'effectue conformément au code du Patrimoine, art. 213-1

[1501] *Répertoire détaillé https://ressources.histoire-environnement.org/Repertoire-d-archives-detaille-DDAF-Yonne-gestion-forestiere-1960-2004*

[1502] *Répertoire détaillé https://ressources.histoire-environnement.org/Repertoire-d-archives-detaille-ONF-Territoire-de-Belfort-exploitation-3169*

Lieu de conservation: Archives départementales du Territoire de Belfort

---

Versement 68 W[1503]

Office national des forêts du Territoire de Belfort

Sommaire

Art 1-36: exploitation forestière ; ligne téléphonique ; gazoduc, 1939-1977

Métrage linéaire: 2,6

Conditions d'accès : La consultation des documents s'effectue conformément au code du Patrimoine, art. 213-1

Lieu de conservation: Archives départementales du Territoire de Belfort

6.4.42 Guyane

Versement 1205 W[1504]

Office national des forêts

Direction territoriale de Guyane

Sommaire

Art 1-43: fonctionnement, 1827-2009

métrage linéaire: 4,3

Conditions d'accès : La consultation des documents s'effectue conformément au code du Patrimoine, art. 213-1

Lieu de conservation : Archives territoriales de la Guyane

Versement 1322 W[1505]

[1503] *Répertoire détaillé https://ressources.histoire-environnement.org/Repertoire-d-archives-detaille-ONF-Territoire-de-Belfort-exploitation*

[1504] *Répertoire détaillé https://ressources.histoire-environnement.org/Repertoire-d-archives-detaille-ONF-Guyane-fonctionnement-1827-2009*

[1505] *Répertoire détaillé https://ressources.histoire-environnement.org/Repertoire-d-archives-detaille-Direction-de-l-environnement-de-l-alimentation*

Direction de l'environnement, de l'alimentation, de l'agriculture et de la forêt de la Guyane

Sommaire

Plan vert, 1975-[1990]

Conditions d'accès : Non communicable. En cours de classement

Lieu de conservation : Archives territoriales de la Guyane

6.4.43 Réunion

Versement 457 W[1506]

Office national des forêts de la Réunion

Sommaire

Art 1-104 Plans, correspondance, notes de service, permis de construire, livrets d'ordres des préposés, livrets journaliers d'agent technique, relations internationales, sentiers touristiques, **plan ORSEC**, concessions de terrains, comptes rendus d'**exploitation forestière, exploitation forestière, défrichements**, statistiques, conflits forestiers, matériel et véhicules, comptabilité. - 1868-1974

Métrage linéaire 7,6 ml
Communicabilité : librement communicable
Lieu de conservation : Archives départementales de la Réunion

[1506] *Répertoire détaillé https://ressources.histoire-environnement.org/epertoire-d-archives-detaille-La-Reunion-plan-ORSEC-exploitation-forestiere*

Versement 1148 W [1507]

Office national des forêts de la Réunion

Sommaire

Art 1-2 - Forêt de Bélouve, forêt de Bébour, forêt de l'Etang-Salé. - 1957-1985

Métrage linéaire 0,2 ml
Communicabilité : librement communicable
Lieu de conservation : Archives départementales de la Réunion

---

Versement 1278 W [1508]

Office national des forêts de la Réunion

Sommaire
Art 1-5 Photographies du volcan , photographies aériennes, route du **volcan, littoral**, tableau synoptique de la rivière. - 1902-1971

Métrage linéaire 0,15 ml
Communicabilité : librement communicable
Lieu de conservation : Archives départementales de la Réunion

---

Versement 1375 W[1509]

Office national des forêts de la Réunion
Division Sud

Sommaire
Art 1-15. Plan de **La Plaine des Palmistes** (1852), dossier de triage Montagne-Plaine d'Affouches (1891-1950), livret de service (1945-1948), sommiers de procès-verbaux (1965-1977), registres d'ordre (1972-2000), registre du courrier (988-1994), registre ex domaine colonial, concession habitation (1968-1974). - 1852-2000

Métrage linéaire 1,5 ml
Communicabilité : librement communicable
Lieu de conservation : Archives départementales de la Réunion

[1507] *Répertoire détaillé https://ressources.histoire-environnement.org/Repertoire-d-archives-detaille-La-Reunion-forets-1957-1985*
[1508] *Répertoire détaillé https://ressources.histoire-environnement.org/Repertoire-d-archives-detaille-La-Reunion-volcan-1902-1971*
[1509] *Répertoire détaillé https://ressources.histoire-environnement.org/Repertoire-d-archives-detaille-La-Reunion-site-protege-1852-2000*

Versement 1344 W[1510]

Office national des forêts de la Réunion
Division Sud

Sommaire

Registres d'ordre des gardes forestiers : sommiers des procès-verbaux (1948-1994), livrets journaliers (1948-1971), livrets de correspondance (1948-1949), livrets isolés (1949-1977), livrets de comptabilité
1948-1994

Métrage linéaire 2 ml.
Communicabilité : librement communicable
Lieu de conservation : Archives départementales de la Réunion

[1510] *Répertoire détaillé https://ressources.histoire-environnement.org/Repertoire-d-archives-detaille-ONF-de-La-Reunion-fonctionnement-1948-1994*

2ème partie : Archives d'acteurs privés et d'associations de protection de la nature et de l'environnement

Patrick Cavalié
archiviste

Association pour l'histoire de la protection de la nature et de l'environnement

Acteurs privés

Antoine Serge, haut fonctionnaire

Référence

20080615[1511]

Niveau de description

Groupe de cotes

Intitulé

Fonds Serge Antoine, haut fonctionnaire du ministère de l'environnement.

Dates extrêmes

1949-2005

Noms des principaux producteurs

Serge Antoine

Importance matérielle

427 boîtes, 144 cartons, 42 ml.

Langue des documents

Français

Anglais

Institution responsable de l'accès intellectuel

Archives nationales

Localisation physique

Pierrefitte-sur-Seine.

Conditions d'accès

Librement communicable sous réserve des restrictions imposées par l'état matériel des documents et des dispositions de l'art. L.213-2 du Code du patrimoine.

Conditions d'utilisation

Conformément aux règles de réutilisation des données publiques régies par la loi n°78-753 du 17 juillet 1978, dite loi CADA.

Modalités d'entrée

Don

Historique du producteur

Quelques jalons dans la carrière de Serge Antoine

- De 1954 à 1970, à la Délégation à l'aménagement du territoire, cet énarque est l'artisan de la création des régions françaises et des observatoires économiques régionaux, il est

[1511] Répertoire détaillé https://ressources.histoire-environnement.org/Repertoire-d-archives-detaille-Serge-Antoine-Amenagement-du-territoire

aussi un des responsables de la mise en place des parcs naturels régionaux et du conservatoire du littoral

- En 1976, il est nommé secrétaire général du Haut comité de l'environnement, devient directeur de la revue « 2000 » de la DATAR.

- En 1971 naît le ministère de l'environnement. Serge Antoine y occupe diverses positions

- notamment chef de la mission des études et de la recherche (1978-1984), puis chef de la mission environnement-développement (1984-1991) - qui lui permettent de contribuer à la définition du patrimoine naturel, à la naissance de la politique environnementale liée à l'aménagement du territoire.

- Il crée, en 1971, dans les salines d'Arc-et-Senans (Doubs) un centre international de réflexions sur le futur (la Fondation Claude-Nicolas Ledoux) qui organise des colloques sur les innovations technologiques et l'évolution de la société. Les archives de la fondation, conservées aux Archives départementales du Doubs, contiennent les actes de ces débats sur l'avenir.

- La création par Serge Antoine, en 1978, du carrefour international de la communication, dans l'Arche de la Défense, procède de la même passion de futurologie et de son sens de l'ouverture. Dans le même esprit, ce visionnaire participe à la création de l'association internationale et de la revue « Futuribles », à laquelle il apporte de nombreuses contributions.

- Serge Antoine participe aux conférences des Nations Unies sur l'environnement, de Stockholm (1972) à Rio de Janeiro (1992) et de Kyoto (1997) à Johannesburg (2002), où se détermine l'avenir de notre monde. Les rapports, les études, les documents de travail, les notes et les correspondances recueillis par ce représentant de la France constituent une source précieuse pour l'histoire.

- Serge Antoine est en grande partie à l'origine du Programme des nations unies pour l'environnement (PNUE) en faveur de la Méditerranée. Il devient vice-président de ce plan d'action pour la Méditerranée, dit « Plan Bleu ». La mobilisation sans précédent d'États multiples et si différents autour du grand plan de sauvetage de la Méditerranée se décrit dans la durée à travers les expertises, les analyses, les études mais aussi les comptes rendus de réunions, les rencontres des « parties contractantes », les protocoles et les programmes d'intervention.

- Enjeu majeur pour l'environnement, l'accroissement démographique et l'urbanisation sont les thèmes de réflexion et d'action débattus aux sommets mondiaux des villes organisés sous l'égide de l'UNESCO, à Lisbonne (1994) ou à Istanbul (1996). Serge Antoine qui participe à ces conférences contribue à la formation de la Fédération mondiale des cités unies (FMCU).

- Une coopération scientifique, au travers de forums et de publications, s'établit avec de nombreux centres de recherche, tels que le Centre international de recherche sur l'environnement et le développement (CIRED), le Centre international des hautes études agronomiques méditerranéennes (CIHEAM), le Groupement d'études et de recherches sur la Méditerranée (GERME)…

- Serge Antoine s'engage personnellement dans plusieurs organisations : il est administrateur de la « Fondation Seydoux pour la Méditerranée » et président de

l'association « Méditerranée 2000 » dont nous pouvons suivre les activités à travers les conseils d'administration.

- En 1992 Serge Antoine participe au sommet de Rio, en tant que conseiller spécial de la France.

- Il est nommé représentant de la France à la Commission météorologique du développement durable créée en 1996. Il préside le Comité français pour l'environnement et le développement durable (le « Comité 21 ») et collabore étroitement avec la commission mondiale du développement durable.

- Il encourage les initiatives de coopération culturelle par la création d'un réseau de librairies de la Méditerranée, l'organisation de colloques, de forums. Il soutient le projet de protection des « 100 sites culturels méditerranéens » sous le patronage des Nations Unies et prend une part active aux colloques francophones organisées par le haut conseil de la Francophonie à Tunis (1991) ou en marge du sommet mondial de Johannesburg (2002).

- Décès en mars 2006.

Bernard Vuillet

Archiviste au ministère, 2008

Présentation du contenu

Serge Antoine, décédé en mars 2006, a consacré toute sa carrière de haut fonctionnaire à la cause de l'environnement. Son épouse et fidèle collaboratrice, consciente de l'importance de la documentation et des dossiers constitués, décide de les donner au ministère de l'Écologie pour les mettre pleinement à la disposition des chercheurs et du public.

Ces archives, représentant 42 mètres linéaires, sont d'une richesse exceptionnelle : elles reflètent toute l'activité et la réflexion de Serge Antoine qui a tenu des postes de haute responsabilité dans l'administration française et dans les instances internationales.

De 1954 à 1970, à la Délégation à l'aménagement du territoire, cet énarque est l'artisan de la création des régions françaises et des observatoires économiques régionaux, il est aussi un des responsables de la mise en place des parcs naturels régionaux et du conservatoire du littoral. Les dossiers conservés retracent les débats et les aspects du remodelage administratif de la France.

Précurseur et homme de convictions, Serge Antoine déploie une énergie inlassable. En 1976, il est nommé secrétaire général du Haut comité de l'environnement, devient directeur de la revue « 2000 » de la DATAR.

En 1971 naît le ministère de l'environnement. Serge Antoine, qui a œuvré à sa création, y occupe diverses positions – notamment chef de la mission des études et de la recherche (1978-1984), puis chef de la mission environnement-développement (1984-1991) – qui lui permettent de contribuer à la définition du patrimoine naturel, à la naissance de la politique environnementale liée à l'aménagement du territoire. Fort de ses relations avec les cabinets ministériels, avec les responsables politiques, il se bat pour faire admettre les exigences écologiques. Il participe aux groupes de réflexion, tels que « prospective et environnement » ou « environnement et aménagement du territoire », multiplie les interventions dans les colloques, écrit des articles dans les revues spécialisées qu'on

retrouve dans le fonds d'archives. Les dossiers montrent aussi comment, des préoccupations environnementales, la pensée de Serge Antoine s'élargit à la protection du patrimoine culturel et s'intéresse même à l'aménagement du temps et des loisirs.

Très tôt, Serge Antoine envisage les problèmes à l'aune de l'international. Pour l'aménagement du territoire, par exemple, sa réflexion s'étend d'emblée à l'horizon européen. Passionné de prospective et ouvert à la coopération internationale, il crée, en 1971, dans les salines d'Arc-et-Senans (Doubs) un centre international de réflexions sur le futur (la Fondation Claude-Nicolas Ledoux) qui organise des colloques sur les innovations technologiques et l'évolution de la société. Les archives de la fondation, classées à part du fonds Serge Antoine, contiennent les actes de ces débats sur l'avenir auxquels participent des experts venus d'Europe et d'ailleurs.

La création par Serge Antoine, en 1978, du carrefour international de la communication, dans l'Arche de la Défense, procède de la même passion de futurologie et de son sens de l'ouverture. Dans le même esprit, ce visionnaire participe à la création de l'association internationale et de la revue « Futuribles », à laquelle il apporte de nombreuses contributions.

La dimension internationale, Serge Antoine va pleinement la mettre en pratique en participant aux conférences des Nations Unies sur l'environnement, ces sommets mondiaux, de Stockholm (1972) à Rio de Janeiro (1992) et de Kyoto (1997) à Johannesburg (2002) où se détermine l'avenir de notre monde. Les rapports, les études, les documents de travail, les notes et les correspondances recueillis par ce représentant de la France constituent une source précieuse pour l'histoire. A travers ces dossiers réunis par un témoin et acteur de premier plan, on peut suivre les préparatifs à ces forums, puis leur déroulement et les orientations prises.

C'est à la conférence de Stockholm en 1972 que Serge Antoine commence à évoquer l'intérêt d'une coopération multilatérale pour la préservation de la Méditerranée. Il est en grande partie à l'origine de l'initiative prise par le Programme des Nations Unies pour l'environnement (PNUE) en faveur de la Méditerranée, initiative qui conduit au rapprochement des États riverains signataires des accords de Barcelone (1975). Serge Antoine est considéré à juste titre comme le « père du Plan Bleu », ce Plan d'action pour la Méditerranée (PAM) qui ne s'attache pas seulement à lutter contre les sources de pollution, mais entend établir un développement intégré et une gestion attentive des ressources à l'échelle du bassin. Le Plan Bleu, dont Serge Antoine est l'organisateur et le fervent ambassadeur auprès des autorités politiques comme auprès de la communauté scientifique, tant en France qu'en Europe et dans tout le monde méditerranéen, occupe la plus grande part de ce fonds d'archives. La mobilisation sans précédent d'États multiples et si différents autour du grand plan de sauvetage de la Méditerranée se décrit dans la durée à travers les expertises, les analyses, les études mais aussi les comptes rendus de réunions, les rencontres des « parties contractantes », les protocoles et les programmes d'intervention.

A l'immensité de la tâche correspondent la diversité et la technicité des dossiers que Serge Antoine a patiemment étudiés, annotés, complétés. Aux côtés des textes officiels, des rapports publiés et des communications, l'historien a la chance de trouver, dans ce gisement documentaire, les notes préparatoires, les échanges, les projets qui éclairent sur

le travail en profondeur effectué en amont des déclarations solennelles et des rencontres diplomatiques.

Pour s'investir dans tant de projets à la fois et gérer cette masse d'informations, Serge Antoine, distingue les domaines d'intervention tels que la protection du littoral, l'état de la Pollution maritime, la gestion des ressources en eau, l'évolution de l'agriculture et de la forêt méditerranéenne, le changement climatique… Enjeu majeur pour l'environnement, l'accroissement démographique et l'urbanisation sur le pourtour de la Méditerranée figurent parmi les principaux thèmes de réflexion et d'action. « Le fait urbain, déclare Serge Antoine, est pour moi au cœur de la problématique des sociétés contemporaines. Cela m'est apparu à maintes reprises et, en particulier, lors de la conférence de Vancouver en 1976 sur l'habitat et les établissements humains. » Les sommets mondiaux des villes organisés sous l'égide de l'UNESCO, à Lisbonne (1994) ou à Istanbul (1996), montrent bien que la pensée du visionnaire s'applique au-delà du bassin méditerranéen. Serge Antoine contribue à la formation de la Fédération mondiale des Cités unies (FMCU).

En tant que vice-président du Plan Bleu, il entretient des relations avec les instances internationales (UNESCO, OCDE…) et les représentants des gouvernements, dont les dossiers se font l'écho. Relations avec les bailleurs de fonds que sont la Banque européenne d'investissement et la Banque mondiale, avec la commission européenne dans le cadre du programme Euro-Méditerranée qui institue un partenariat entre les deux rives de la Méditerranée. Contacts également avec les Organisations non gouvernementales associées aux travaux du Plan Bleu, avec les organismes liés à la protection et au développement de la Méditerranée comme l'Institut méditerranéen de l'eau (IME), Environnement, développement et action (ENDA) , ou encore le Mediterranean Aspen Institute.

Une coopération scientifique, au travers de forums et de publications, s'établit avec de nombreux centres de recherche, tels que le Centre international de recherche sur l'environnement et le développement (CIRED), le Centre international des hautes études agronomiques méditerranéennes (CIHEAM), le Groupement d'études et de recherches sur la Méditerranée (GERME)…

Pour Serge Antoine, le travail pour la protection et le développement de la Méditerranée se traduit aussi par un engagement personnel dans plusieurs organisations : il est administrateur de la « Fondation Seydoux pour la Méditerranée » et président de l'association « Méditerranée 2000 » dont nous pouvons suivre les activités à travers les conseils d'administration.

Toujours à l'avant-garde des idées, il fait siens le concept d'écodéveloppement formulé par Ignacy Sachs (professeur à l'École des hautes études en sciences sociales) vers 1974, et la notion de développement durable officialisée par le rapport Brundtland en 1987. Désormais, comme le montrent ses dossiers, s'impose une stratégie d'écodéveloppement et de développement durable qu'il tend à mettre en œuvre avec ses partenaires méditerranéens.

En 1992, le sommet de Rio, auquel Serge Antoine participe en tant que conseiller spécial de la France, nourrit sa réflexion et donne un nouveau dynamisme au Plan Bleu. Serge Antoine est nommé représentant de la France à la Commission météorologique du développement durable créée en 1996. Il préside le Comité français pour l'environnement

et le développement durable (le « Comité 21 ») et collabore étroitement avec la commission mondiale du développement durable.

Comme le prouvent ses interventions et écrits, il a depuis longtemps une conception globale du développement. Il ne considère pas l'environnement comme un domaine, mais associe sa protection au développement économique et social et au respect des pratiques culturelles.

Dès son entrée au ministère, cet homme de dialogue et d'ouverture agit pour instaurer une éducation à l'environnement ainsi que pour une meilleure connaissance réciproque entre les cultures. Il encourage les initiatives de coopération culturelle (création d'un réseau de librairies de la Méditerranée, organisation de colloques, de forums), il soutient le projet de protection des « 100 sites culturels méditerranéens » sous le patronage des Nations Unies et prend une part active aux colloques francophones organisées par le haut conseil de la Francophonie à Tunis (1991) ou en marge du sommet mondial de Johannesburg (2002).

Au terme de cette fructueuse carrière consacrée à la protection et à la mise en valeur de l'environnement, les archives laissées par Serge Antoine revêtent un caractère exceptionnel. Les dossiers permettent de suivre les étapes de la réflexion d'un précurseur, les engagements et les actions d'une personnalité influente, pendant près d'un demi-siècle où l'écologie s'est peu à peu imposée comme le principal enjeu de notre survie. Par ses hautes fonctions, par ses relations avec le monde scientifique, politique et associatif, et surtout par l'envergure de sa pensée, il nous conduit au cœur de décisions qui engagent notre avenir.

L'entrée des archives de Serge Antoine aux Archives nationales s'inscrit dans la continuité de l'œuvre du militant et pédagogue qui déclarait : « je suis le père du Plan Bleu, mais nous en sommes tous propriétaires ».

Bernard Vuillet, archiviste au ministère, 2008

Ardon Bernadette, présidente d'association

Entretien réalisé par Zinfos974 le 8 novembre 2021

Cliquer sur l'image pour regarder la vidéo

Alors que la 26e Conférence des parties des Nations Unies sur le changement climatique (COP26) se tient actuellement à Glasgow, Pierrot Dupuy reçoit Bernadette Ardon. La présidente de la SREPEN attire l'attention des citoyens sur la richesse de la biodiversité réunionnaise et la nécessité de la protéger. L'introduction d'espèces végétales et animales constitue à ce titre une menace pour les oiseaux endémiques notamment, rappelle Bernadette Ardon. La présidente de la Société réunionnaise pour l'étude et la protection de l'environnement s'exprime également plus généralement sur les grands enjeux environnementaux qui concernent notre île : sécheresse, montée des eaux, acidification des océans…

Armand Louis, haut fonctionnaire

Versement 85J[1512]
Auteur : par Evelyne Mermet
Sous-titres : Répertoire détaillé
Langue : Instrument de recherche rédigé en Cet instrument de recherche est rédigé en français.
Description physique :
Genre/Carac. phys. : Document d'archives
1051
8.00 ml
Dates extrêmes : 1879-1989
Organisme : : Les Archives départementales de la Haute-Savoie sont responsables de l'accès intellectuel des archives.
Producteur des archives
Louis Armand
Biographie ou histoire :
Savoyard, " né à Cruseilles, Haute-Savoie ", village dont il cite seize fois le nom en huit pages, dans le premier chapitre de son ouvrage Simples propos, voilà bien la véritable identité de Louis Armand, celle qu'il décline sur les feuilles de police de tous les continents. Un peu oublié des jeunes générations, l'on retiendra de lui son savoir, son humanité, son enthousiasme et sa sincérité, de belles qualités de toutes les époques.
Jean Ullmo, son ami le plus intime et le plus constant, disait de lui : " Il nous offrait une image complète d'un homme sans ombre, c'est-à-dire dépourvu de mesquinerie. Il croyait parfaitement en l'homme et agissait parfaitement pour lui. Il était le modèle qui donne confiance ". Un bel exemple de vie à découvrir.

- 1905 (17 janvier) : Naissance de Louis Armand à Cruseilles (Haute-Savoie), fils de Jean-Marie et Marie-Clotilde Masson, instituteurs.
- 1917 : Entre directement en quatrième, au lycée Berthollet à Annecy. Baccalauréat.
- 1922 : Entre en classe de Mathématiques Spéciales, au lycée du Parc à Lyon.
- 1924 : Reçu aux concours d'entrée à l'École polytechnique, et à l'École normale supérieure. Entre à Polytechnique en octobre (en sortira second).
  [....]
- 1929 : Ingénieur du Corps des Mines à Clermont-Ferrand. **Travaux scientifiques personnels sur les eaux minérales.**
  [....]
- 1935 : Prix du Collège de France et de l'Académie nationale de médecine pour ses travaux scientifiques personnels sur les eaux minérales.[....]
  1945 : Directeur du Service central du matériel à la SNCF (8 mai). Président du comité de la recherche appliquée du **Commissariat à l'énergie atomique** (CEA).
  [....]
  1950 : Robert Schumann lance l'idée d'une Communauté européenne du charbon et de l'acier (CECA) (mai).
  [....]

[1512] *Répertoire détaillé https://ressources.histoire-environnement.org/Fonds-Louis-Armand-1879-1989*

1956 : Adhésion de Louis Armand au comité d'action pour les États-Unis d'Europe de Jean Monnet (janvier). Président de la commission de l'énergie nucléaire de la CECA. Discours de Louis Armand à l'Assemblée nationale sur l'énergie atomique (juillet). Exposé de Louis Armand à une commission du Conseil économique. Nomination des Trois Sages (décembre). Président du conseil de perfectionnement de l'École polytechnique.
[....]
1958 : Président d'honneur de la SNCF. Premier président d'Euratom (janvier). Accord Euratom, USA (juin). Premier rapport de gestion d'Euratom, signé par Louis Armand (septembre).
1959 : Démission d'Euratom pour des raisons de santé (janvier). Président des Houillères de Lorraine (février). Création du comité Rueff-Armand (novembre).
1960 : Vice-président du comité Rueff-Armand chargé d'établir un rapport sur les obstacles à l'expansion économique. Membre de l'Académie des Sciences morales et politiques (décembre). Vice-président de la Fondation européenne de la culture. Publication du rapport de la commission Rueff-Armand. Président de la commission d'action contre la **pollution atmosphérique.**
1961 : Publication de Plaidoyer pour l'Avenir. Secrétaire général de l'UIC (janvier).
1962 : Président de l'Association française de normalisation (AFNOR).
1963 : Membre de l'Académie française (13 juin), élu au fauteuil du professeur Henri Mondor.
1964 : Démission de la présidence des Houillères de Lorraine. Accord des réseaux européens de chemin de fer sur l'installation de l'attelage automatique.
1968 : Quitte le conseil de perfectionnement de l'École polytechnique. Publication du Pari Européen et Simples propos.
1969 : Président du comité pour l'**amélioration de l'environnement**.
1970 : Adoption par le gouvernement des **Cent mesures en faveur de l'environnement**, proposées par Louis Armand. Publication de Propos ferroviaires.
1971 (30 août) : Mort de Louis Armand à Villers-sur-Mer (Calvados). Inhumation à Cruseilles.
1978 : Publication des Leçons de choses de Louis Armand.
1984 : Mort de Geneviève Armand, son épouse.

Historique de la conservation :
Ce fonds privé a été donné aux Archives départementales de la Haute-Savoie en avril 1990, par l'association des Amis de Louis Armand constituée le 31 mai 1972, après son décès, en vue de conserver son souvenir, et poursuivre son action en diffusant sa pensée.
Présentation du contenu :
Composé de documents, photographies, films et enregistrements couvrant l'activité intense et variée de Louis Armand, homme de la technique et du chemin de fer, grand résistant, académicien, ce fonds accessible sous la cote 85 J, représente 6 ml et se compose de 1051 articles faisant chacun l'objet d'une analyse détaillée.
Modalités d'accès :

Don
Statut juridique :
Archives privées
Conditions d'utilisation :
La reproduction des documents est soumise à l'autorisation des archives départementales

de la Haute-Savoie. En cas de reproduction d'une ou plusieurs pièces, il conviendra de faire apparaître le nom du service dépositaire et la cote du ou des documents. Si un usage commercial des documents est envisagé, l'obtention de l'autorisation des ayants droits est nécessaire.

Bibliographie :

Ouvrages de Louis Armand :

- Simples propos, librairie Arthème Fayard, 1968, 310 p.
- Propos ferroviaires , librairie Arthème Fayard, 1970, 244 p.
- Les leçons de Choses , Del Duca-Paris, 1979, 222 p.
- " Booklet " sur le chemin de fer, 1971, 103 pages dactylographiées (ouvrage posthume, achevé, non publié, consultable dans l'inventaire sous la cote 85 J 1011).
  Ouvrages de Louis Armand et Michel Drancourt :
  -* Plaidoyer pour l'avenir , Calmann-Lévy éd., 1961, 254 p.
- Le Pari européen, librairie Arthème Fayard, 1969, 311 p.
  Ouvrages sur Louis Armand
- Louis Armand, 40 ans au service des hommes, par l'association des Amis de Louis Armand, Charles Lavauzelle éd., 1986, 172 p.
- Louis Armand, visionnaire de la modernité , par Henri Teissier du Cros, éd. Odile Jacob, 1987, 484 p.

Aubert Maurice, scientifique

Versement 233J 1-2[1513]

Fonds du professeur Maurice Aubert

Présentation du contenu

Docteur en médecine à la Faculté de Lyon, Docteur de l'université de Marseille en sciences naturelles, Maurice Aubert se consacre à l'étude des relations entre le milieu marin et l'Homme et ouvre ainsi la voie à un nouvel ordre de recherche : l'Océanographie médicale.

Sur son initiative est fondé en 1960, avec le concours de l'INSER et de la ville de Nice, le Centre d'études et de recherche de biologie et d'océanographie médicale (CERBOM). dont il a assuré la direction jusqu'en 1992. À la cessation d'activité de cet organisme en 1996, il fonde à Cagnes-sur-Mer l'Université internationale de la mer , l'UIM dont il est élu président. Cet organisme qui poursuit l'activité du CERBOM prépare les étudiants à divers métiers de la mer tels que l'océanographie, la biologie marine, l'aquaculture etc... et réalise des recherches scientifiques en partenariat avec les institutions publiques et privées.

Les travaux de Maurice Aubert ont porté sur la microbiologie marine, l'eutrophisation, la distribution et l'impact des métaux lourds en milieu marin, la modélisation de la diffusion des micro-organismes en mer, la découverte des antibiotiques issus du phytoplancton ainsi que celle des médiateurs chimiques qui règlent les équilibres inter-espèces océaniques.

Chef de mission scientifique et capitaine du navire océanographique du CERBOM il a conduit de nombreuses campagnes de recherche dans l'ensemble de la Mer Méditerranée, en Mer Noire, en Atlantique et en Mer du Nord.

L'ensemble de ses travaux a fait l'objet de deux cent cinquante trois publications scientifiques.

Le fonds documentaire déposé par le professeur Maurice Aubert se compose de publications sur des travaux de recherche scientifique réalisés par le déposant et ses collaborateurs sous l'égide du CERBOM puis de l'UIM.

Note : base Archives privées

Historique du producteur

Professeur Maurice, fondateur du CERBOM et l'UIM.

Modalités d'entrée

Don

Conditions d'accès

La consultation des documents s'effectue conformément au code du Patrimoine, art. 213-1 à 3.

[1513] *Répertoire détaillé https://ressources.histoire-environnement.org/Fonds-du-professeur-Maurice-Aubert*

Autre(s) instrument(s) de recherche

Base de données Internet des Archives départementales

http://www.basesdocumentaires-cg06.fr/os-html/apri/home.html

Description physique

0.30 ml

Lieu de conservation

Archives départementales des Alpes-Maritimes

Versement 201J 1-9[1514]

Fonds du professeur Maurice Aubert

Présentation du contenu

Ce dépôt fait suite au fonds du professeur Maurice Aubert conservé sous la cote 201J. Comportant 2 articles il vient donc en complément du premier dépôt et se compose de publications sur des travaux de recherche scientifique réalisés par le déposant et ses collaborateurs sous l'égide du C.E.R.B.O.M. puis de l'IU.I.M.

Lieu de conservation : Archives départementales des Alpes-Maritimes

[1514] *Répertoire détaillé https://ressources.histoire-environnement.org/Fonds-du-professeur-Maurice-Aubert-depot*

Barret Christiane, haute fonctionnaire

Christiane Barret, née en 1953, est nommée administratrice civile affectée au ministère de l'équipement, des transports, de l'aménagement du territoire, du tourisme et de la mer.
En 1995, conseiller technique de Jean-Pierre Soisson, ministre du Travail, elle est nommée sous-préfète d'Albertville, la première femme à être nommée sous-préfet en France. Puis elle devient en 1998 sous-préfète de la Tour-du-Pin.
En 2000, elle devient directrice de la nature et des paysages au ministère de l'aménagement du territoire et de l'environnement.
En 2005, elle est nommée inspectrice générale de l'équipement.
Préfète déléguée à l'égalité des chances en Seine-Saint-Denis du 18 octobre 2007 à 2009, elle est alors nommée préfète des Deux-Sèvres en remplacement de Régis Guyot.
En 2012, elle est nommée directrice du cabinet de François Lamy, ministre de la Ville.
En avril 2014, elle est nommée préfète de la région Poitou-Charentes, préfète de la Vienne.
En janvier 2016, elle devient préfète de la région Bourgogne-Franche-Comté, préfète de la Côte-d'Or, jusqu'en avril 2018 où, âgée de près de 65 ans, elle est remplacée par Bernard Schmeltz

Niveau de description
Fonds
Intitulé du 1er entretien
Fonds numérique : entretien de Christiane Barret, personnalité de la protection de la nature et de l'environnement **:** origines d'un engagement
Dates extrêmes
7 avril 2023

ue pour écouter

Noms des principaux producteurs
Association pour la protection de la nature et de l'environnement
Historique de l'association
L'Association pour l'histoire de la protection de la nature et de l'environnement (AHPNE) a été créée en 2011. Elle a pour objet :
– de rassembler et faire connaître les travaux existant en France et à l'étranger sur . l'histoire de la protection de la nature, des sites et des paysages ; . l'histoire de l'écologie, de l'environnement et du développement durable ;
– d'encourager de nouveaux travaux sur ces thèmes ;
– de susciter des recherches, des études, des bibliographies et des guides de sources et fonds documentaires, les publier et assurer leur promotion et leur accès auprès du public ;
d'organiser des séminaires, des colloques et toutes autres manifestations dans ce domaine ;
– de promouvoir et aider à la coordination des efforts des institutions, des personnes physiques et morales qui effectuent des études et des recherches dans ce domaine ;
– de favoriser le rassemblement, le classement et la conservation de tout document utile à la connaissance de cette histoire ;
– de nouer et entretenir avec des institutions publiques et privées, des associations, y compris étrangères, qui poursuivent des objectifs semblables, des relations visant à développer des synergies dans ce domaine.

Importance matérielle
58 Mo
Durée
1h13mn
Langue des documents
Français
Institution responsable de l'accès intellectuel
Archives nationales
Conditions d'accès
La consultation des documents s'effectue conformément au code du Patrimoine, art. L.213-1 à L.213-7. Voir contrat de confidentialité
Conditions de réutilisation
Non librement réutilisable.
Sources complémentaires
Archives numériques concernant les activités de l'AHPNE, 2007-2021
Modalités d'entrée
Don
Accroissement
Fonds ouvert
Présentation du contenu du 1er entretien
L'entretien a été organisé conjointement par l'AHPNE et Florence Descamps, enseignante à Sciences-Po Paris. L'entretien réalisé par des étudiants.es de Sciences-Po, porte sur la jeunesse, l'information et le premier poste à caractère environnemental du témoin. Ce fonds comporte, en format numérique, l'entretien sonore, le contrat de condition de communicabilité, une notice biographique, une fiche analytique, une fiche chrono-thématique et la grille d'entretien

---

Intitulé du 2ème entretien
Fonds numérique : entretien de Christiane Barret, personnalité de la protection de la nature et de l'environnement **:** parcours d'un engagement
Dates extrêmes
9 mai 2024
Présentation du contenu du 2ème entretien
Arthur Delacquis, chercheur, avec l'accord de l'AHPNE, a réalisé cet entretien pour sa thèse intitulée "le ministère de l'environnement en France (1971-1988): ministres, cadres et experts face à un nouveau domaine politique".. Ce fonds comporte, en format numérique, l'entretien sonore, le contrat de condition de communicabilité, une notice biographique.
Importance matérielle
163 Mo
Durée
1h53mn

ue pour écouter
Extrait de l'entretien 29 mn

Beaugé Henri, haut fonctionnaire

1. Identification

1.1 Type d'entité
Personnalité
1.2 Forme autorisée du nom
Henri Beaugé
1.3 Autres formes du nom

2. Zone de la description

2.1 Dates d'existence
1920 - ….
2.2 Histoire
2.3 Lieux
Parc naturel régional d'Armorique au Faou.
2.4 Statut juridique
2.5 Fonctions et activités

Originaire de Brest, Henri Beaugé répond à 19 ans à l'Appel du Général de Gaulle et décide de rallier Londres. Il entre alors à l'École des élèves officiers de la France Libre à Camberley, mettant fin à ses études à l'École nationale des Arts et métiers. Compagnon de la Libération, il est promu Lieutenant en 1945, puis officier des Affaires indigènes au Maroc et au Sahara, et directeur du centre pétrolier d'*Hassi Messaoud* de 1960 à 1963.

Il entre ensuite en poste à la Délégation à l'aménagement du territoire et à l'action régionale (DATAR). En 1964, Olivier Guichard, alors ministre du Plan et de l'Aménagement du Territoire, le nomme « chargé de mission » pour la création des premiers parcs naturels régionaux. Après avoir créé un « poumon vert » pour la région de Lille, Henri Beaugé s'attaque à la création des parcs de Toulouse, de Camargue, puis d'Armorique. C'est dans sa terre natale qu'il mettra au point le premier Parc naturel régional à vocation rurale, dont il sera le directeur de 1967 à 1972.

Il a entre-temps quitté l'armée en 1965 avec le grade de lieutenant-colonel de réserve. Il est ensuite l'artisan de la renaissance des centres culturels d'Arc-et-Sénans (Doubs) de 1972 à 1975, et de l'Ancienne abbaye royale de Fontevraud (Maine-et-Loire) dont il prend la direction à partir de 1976 et jusqu'à sa retraite en 1980.

2.6 Textes de référence

2.7 Organisation interne

3. Relations

3.1 Noms, numéro d'immatriculation des collectivités associées

3.2 Type de la relation

3.3 Description de la relation

4. Contrôle

4.1 Code d'identification de la notice d'autorité

Auteur : Association pour l'histoire de la protection de la nature et de l'environnement

4.3 Règle ou convention

ISAAR-CPF
4.3 Niveau d'élaboration

4.5 Niveau de détail

4.6 Dates de création

Mai 2011

4.7 Langues et écritures

Français
4.8 Sources

Rosemarie Lucas, *Parcs naturels régionaux et écomusées en France, un demi-siècle d'histoire commune. L'expérience du parc d'Armorique (1957-1997)*, thèse, Université Rennes 2 Haute Bretagne, 2010.

Fonds "Henri Beaugé".

Parcs naturels régionaux (PNR) de France et Parc naturel régional d'Armorique (PNRA) : mise en place des parcs, documents relatifs au voyage d'étude en Europe, aux États-Unis et au Japon (1959-1967), session de formation des directeurs de PNR, articles d'Henri Beaugé (1965-1989), documents préliminaires et actes des journées nationales d'études sur les parcs naturels régionaux (1966), études du Comité d'étude et de liaison des intérêts bretons (CELIB) et de la DATAR (1966-1968), publications et documentations... (1959-1989).

Documents iconographiques : photographies des différents sites du PNRA, photographies prises lors du voyage d'étude sur les parcs naturels étrangers (États-Unis, Japon, Belgique, Allemagne) (1959-1989).

1959-1989

Genre/Caractéristiques physiques :

Métrage linéaire : 1,00 ml

Localisation physique : Le fonds est conservé au siège du Parc naturel régional d'Armorique, au Faou.

Origine
Beaugé, Henri

Accroissements
Le fonds est clos.

Conditions d'accès

Communication soumise à l'autorisation préalable de la direction du parcs naturel régional d'Armorique (faire la demande auprès de l'Association pour l'histoire de la protection de la nature et de l'environnement, aux adresses électroniques

suivantes : joninlormeau@wanadoo.fr ou patrick.singelin@yahoo.fr.

Bibliographie

Rosemarie Lucas, "Parcs naturels régionaux et écomusées en France, un demi-siècle d'histoire commune. L'expérience du parc d'Armorique (1957-1997)", thèse, Université Rennes 2 Haute Bretagne, 2010.

Beaulieu François de, secrétaire général de fédération

1. Zone d'identification

1.1 Type d'entité
Personnalité
1.2 Forme autorisée du nom
François de Beaulieu
1.3 Autres formes du nom

2. Zone de la description

2.1 Dates d'existence
1947 - ….
2.2 Histoire
2.3 Lieux
Domicile privé
Morlaix
2.4 Statut juridique
2.5 Fonctions et activités

François de Beaulieu a été secrétaire général de Bretagne Vivante-SEPNB (Société pour l'étude et la protection de la nature en Bretagne) de 1998 à 2002, au sein d'une direction collégiale qui se met en place à ce moment.

Il est enseignant de français retraité. Il exerce également le métier d'écrivain. A ce titre, il a publié aux éditions du *Chasse Marée* et d'*Ar Men*, un certain nombre d'ouvrages sur la faune, la flore et la nature en Bretagne.

2.6 Textes de référence

2.7 Organisation interne

3. Relations

3.1 Noms, numéro d'immatriculation des collectivités associées

3.2 Type de la relation

3.3 Description de la relation

4. Contrôle

4.1 Code d'identification de la notice d'autorité

Auteur : Association pour l'histoire de la protection de la nature et de l'environnement

4.3 Règle ou convention

ISAAR-CPF

4.3 Niveau d'élaboration

4.5 Niveau de détail

4.6 Dates de création

Avril 2011

4.7 Langues et écritures

Français
4.8 Sources

Maurice Le Démézet, Bruno Maresca, *La protection de la nature en Bretagne – La SEPNB (1953-2003)*, Presses Universitaires de Rennes, 2003

Fonds "François de Beaulieu".

Bretagne Vivante-SEPNB : documents sur la gestion de l'association, les réserves naturelles, documents sur le mouvement antinucléaire, correspondance... (1973-2010).

Archives d'Édouard Lebeurier : botanique, ornithologie, correspondance avec d'autres naturalistes sur des thèmes ornithologiques, vingt classeurs d'observations ornithologiques... (1907-1987).

1907-2010

Genre/Caractéristiques physiques :

Métrage linéaire : 3,50 ml

Localisation physique : Le fonds est conservé chez François de Beaulieu.

Origine

Beaulieu, François de

Accroissements
Le fonds est clos.

Conditions d'accès

Communication sur autorisation préalable (adresse électronique : francois.de-beaulieu@yahoo.fr)

Berton André, botaniste

Cotes J 27-86[1515]

Archives d'André Berton, médecin et botaniste

1877 - 1981

Présentation du contenu

Papiers personnels, correspondance, travaux de botanique.

Modalités d'entrée

Don

Conditions d'accès

Accès libre

Autre(s) instrument(s) de recherche

Répertoire numérique dactylographié.

Description physique

0,80 ml

Noms de personne :

Berton (André)

Fournisseur de contenu

Archives départementales du Nord

[1515] *Répertoire détaillé https://ressources.histoire-environnement.org/Fonds-Andre-Berton-medecin-et-botaniste*

Bessineton Christophe, haut fonctionnaire

1. Zone d'identification
1.1. Type d'entité
Personne privée.
1.2. Forme autorisée du nom
Christophe Bessineton
2. Zone de la description
2.1. Dates d'existence
2.2. Histoire

Monsieur Bessineton a travaillé sur l'estuaire de la Seine dès 1976 afin de trouver des solutions face aux problèmes de qualité de l'eau.

Il a participé à la commission chargée du contrôle de l'évolution de la pollution de l'estuaire de Seine. Cette commission a été créée pour lutter contre la profusion des rejets industriels dans les années 70.

Des études sur les sédiments et les poissons ont été effectuées à proximité de ces rejets. Monsieur Bessineton a, par la suite, travaillé pour la Cellule de Suivi du Littoral Haut-Normand ainsi que pour la Maison de l'Estuaire.

2.3. Lieux

Le Havre.

2.5. Fonctions et activités

Monsieur Bessineton a œuvré dans plusieurs domaines :

- Rejets industriels,
- Qualité de l'eau,
- Études plus générales,
- Aménagement des espaces.

4. Zone du contrôle
4.1 Code d'identification de la notice d'autorité
Auteur : Archives départementales de la Seine-Maritime
4.2. Règles ou conventions
ISAAR (CPF).
4.3. Dates de création, de révision ou de dissolution
Juin 2014.
4.4. Langue(s) et écriture(s)
Français.

Présentation du contenu :

Activités : articles rédigés pour des ouvrages ou des magazines spécialisés, bons à tirer, recherches personnelles, documents de travail.

Correspondance.

Documentation : CD-ROM, enregistrements VHS et cassettes audio, articles de presse,

revues de travaux, revues scientifiques, ouvrages.

Métrage linéaire : environ 1 ml.

Lieu de conservation :
M. Christophe Bessineton
31, rue de l'Épargne
76600 Le Havre

Bieau Charles, président d'association

21 J 1-23[1516]

Fonds Charles Bieau

1956 - 1971

Présentation du contenu

Thèse de Me Bieau sur la région de Florac ; archives de l' "Association du Parc national culturel des Cévennes" : création, activités, gestion, revue "Cévennes et Mont-Lozère" : création, ; documentation sur l'économie rurale et les parcs nationaux, manifestations culturelles (photographies).

Historique du producteur

Charles Bieau (1925-1993), avoué puis avocat à Mende et à Florac, défenseur d'un renouveau économique des Cévennes fondé sur la forêt, l'agriculture et le tourisme, crée en 1957 l'Association du parc national culturel des Cévennes. Cette association dont le siège est à Florac se dote d'une revue Cévennes et Mont-Lozère en 1961 et propose des animations théâtrales à partir de l'été 1964. Elle œuvre surtout, avec l'Association Font-Vive, pour la création d'un Parc national des Cévennes qui voit le jour en 1970. L'Association prend alors le nom d'Association des amis du parc national des Cévennes.

Modalités d'entrée

Don de Me Charles Bieau (1981)

Conditions d'accès

Accès soumis à autorisation

Conditions d'utilisation

Reproduction soumise à autorisation du déposant

Autre(s) instrument(s) de recherche

21 J - Répertoire numérique dactylographié, 2 p.

Description physique

1 ml

Fournisseur de contenu

Archives départementales de la Lozère

[1516] *Répertoire détaillé https://ressources.histoire-environnement.org/Fonds-Charles-Bieau*

Binet Eric, haut fonctionnaire

Niveau de description

Fonds

Intitulé

Fonds numérique : entretien d'Eric Binet, personnalité de la protection de la nature et de l'environnement

Dates extrêmes

12 avril 2024

Cliquer sur l'image pour écouter l'extrait

Noms des principaux producteurs

Association pour la protection de la nature et de l'environnement

Historique de l'association

L'Association pour l'histoire de la protection de la nature et de l'environnement (AHPNE) a été créée en 2011. Elle a pour objet :

de rassembler et faire connaître les travaux existant en France et à l'étranger sur . l'histoire de la protection de la nature, des sites et des paysages ; . l'histoire de l'écologie, de l'environnement et du développement durable ;

d'encourager de nouveaux travaux sur ces thèmes ;

de susciter des recherches, des études, des bibliographies et des guides de sources et fonds documentaires, les publier et assurer leur promotion et leur accès auprès du public ;

d'organiser des séminaires, des colloques et toutes autres manifestations dans ce domaine ;

de promouvoir et aider à la coordination des efforts des institutions, des personnes physiques et morales qui effectuent des études et des recherches dans ce domaine ;

de favoriser le rassemblement, le classement et la conservation de tout document utile à la connaissance de cette histoire ;

de nouer et entretenir avec des institutions publiques et privées, des associations, y compris étrangères, qui poursuivent des objectifs semblables, des relations visant à développer des synergies dans ce domaine.

Biographie du témoin

Délégué régional à l'architecture et à l'environnement (DRAE) en Corse 1989 à 1991. Directeur de l'environnement de Languedoc-Roussillon 1992-1997 puis des Pays de la Loire jusqu'en 2003. Voir Curriculum vitae[1517]

Importance matérielle

80 Mo

Durée

2h45 mn

Langue des documents

Français

Institution responsable de l'accès intellectuel

Archives nationales

Conditions d'accès

La consultation des documents s'effectue conformément au code du Patrimoine, art. L.213-1 à L.213-7

Conditions de réutilisation

Non librement réutilisable.

Modalités d'entrée

Don

Accroissement

Fonds ouvert

Présentation du contenu

L'entretien a été organisé conjointement par l'AHPNE et Florence Descamps, enseignante à Sciences-Po Paris. L'entretien réalisé par des étudiants.es de Sciences-Po, porte sur la jeunesse, et le différents postes à caractère environnemental du témoin dont celui de DRAE de Corse. Ce fonds comporte, en format numérique[1518], l'entretien sonore, le contrat de condition de communicabilité, un curriculum vitae, une fiche analytique, une fiche chrono-thématique et la grille d'entretien

Contact Archives nationales deata.an@culture.gouv.fr

[1517] Voir répertoire détaillé https://ahpne.fr/Repertoire-d-archives-detaille-entretien-avec-Eric-Binet-personnalite-de-la
[1518] Voir répertoire détaillé https://ahpne.fr/Repertoire-d-archives-detaille-entretien-avec-Eric-Binet-personnalite-de-la

Blaise Louis, haut fonctionnaire

Niveau de description

Fonds

Intitulé

Fonds numérique : entretien de Louis Blaise, personnalité de la protection de la nature et de l'environnement

Dates extrêmes

12 avril 2024

Extrait de l'entretien 26 mn

Cliquer sur l'image pour écouter l'extrait

Noms des principaux producteurs

Association pour la protection de la nature et de l'environnement

Historique de l'association

L'Association pour l'histoire de la protection de la nature et de l'environnement (AHPNE) a été créée en 2011. Elle a pour objet :

de rassembler et faire connaître les travaux existant en France et à l'étranger sur . l'histoire de la protection de la nature, des sites et des paysages ; . l'histoire de l'écologie, de l'environnement et du développement durable ;

d'encourager de nouveaux travaux sur ces thèmes ;

de susciter des recherches, des études, des bibliographies et des guides de sources et fonds documentaires, les publier et assurer leur promotion et leur accès auprès du public ;

d'organiser des séminaires, des colloques et toutes autres manifestations dans ce domaine ;

de promouvoir et aider à la coordination des efforts des institutions, des personnes physiques et morales qui effectuent des études et des recherches dans ce domaine ;

de favoriser le rassemblement, le classement et la conservation de tout document utile à la connaissance de cette histoire ;

de nouer et entretenir avec des institutions publiques et privées, des associations, y compris étrangères, qui poursuivent des objectifs semblables, des relations visant à développer des synergies dans ce domaine.

Biographie du témoin

Délégué régional à l'architecture et à l'environnement, d'abord en Nord-Pas-de-Calais de 1980 à 1983 puis en Rhône-Alpes de 1983-1990 Voir Curriculum vitae[1519]

Importance matérielle

75 Mo

[1519] Voir répertoire détaillé https://ahpne.fr/Repertoire-d-archives-detaille-entretien-avec-Louis-Blaise-Delegue-regional-a-l

Durée

2h33mn

Langue des documents

Français

Institution responsable de l'accès intellectuel

Archives nationales

Conditions d'accès

La consultation des documents s'effectue conformément au code du Patrimoine, art. L.213-1 à L.213-7. Voir contrat de confidentialité

Conditions de réutilisation

Non librement réutilisable.

Modalités d'entrée

Don

Accroissement

Fonds ouvert

Présentation du contenu

L'entretien a été organisé conjointement par l'AHPNE et Florence Descamps, enseignante à Sciences-Po Paris. L'entretien réalisé par des étudiants.es de Sciences-Po, porte sur la jeunesse, et le différents postes à caractère environnemental du témoin dont celui de DRAE Rhône-Alpes. Ce fonds comporte, en format numérique[1520], l'entretien sonore, le contrat de condition de communicabilité, un curriculum vitae, une fiche analytique, une fiche chrono-thématique et la grille d'entretien

Contact Archives nationales deata.an@culture.gouv.fr

[1520] Voir répertoire détaillé https://ahpne.fr/Repertoire-d-archives-detaille-entretien-avec-Louis-Blaise-Delegue-regional-a-l

Blandin Patrick, scientifique

Patrick Blandin, né en 1944, est Professeur Emérite du Muséum national d'histoire naturelle. Il est entré en 1988 au Muséum comme Professeur, directeur du Laboratoire d'Ecologie Générale, fonction qu'il a exercée jusqu'en 1998. De 1994 à 2002, il a été le premier directeur de la Grande Galerie de l'Evolution du Muséum. Il a en outre dirigé le Laboratoire d'Entomologie, de 2000 à 2002. Le Muséum étant entré dans une phase de réorganisation, Patrick Blandin a été chargé de la direction, à titre provisoire, du Département du Musée de l'Homme, en 2002-2003. Il a ensuite rejoint le Département Hommes-Natures-Sociétés du Muséum, pour mener des recherches sur l'histoire et la philosophie de l'écologie, de la conservation de la nature et de la gestion de la biodiversité. En même temps, il a repris ses recherches, longtemps délaissées, sur la systématique, la biogéographie et l'évolution de papillons sud-américains, en particulier grâce à des missions de terrain au Pérou, où il se rend chaque année depuis 2005.
Patrick Blandin a été impliqué dès 1989 dans la conception de la Grande Galerie de l'Evolution, comme responsable du thème « L'Homme, facteur d'évolution ». La même année, le Professeur Jean Dorst l'a associé à un travail, sollicité par l'Office National des Forêts, sur l'avenir du massif forestier de Fontainebleau : ensemble, il proposèrent la création d'une Réserve de Biosphère du Programme Man And Biosphere (MAB) de l'UNESCO, projet qui fut réalisé en 1998.
Patrick Blandin s'est ainsi engagé dans une réflexion sur la protection de la nature qu'il n'a cessé de développer, d'autant plus qu'il lui a été demandé de présider à la création, en 1992, du Comité Français de l'Union internationale pour la conservation de la nature (UICN).
En outre, très tôt, il s'était intéressé à l'épistémologie des sciences de la vie, puis plus précisément de l'écologie. Cela l'a conduit à diriger au Muséum, de 1990 à 1995, la thèse de philosophie de l'écologie de Donato Bergandi. Sa réflexion, nourrie d'expériences concrètes, en particulier une expertise délicate, l'affaire de l'autoroute A 28, entre le Mans et Tours, dont la construction était bloquée suite à la découverte d'une espèce d'insecte protégée, l'a conduit à s'intéresser de plus en plus à la dimension philosophique, éthique, de la conservation de la nature

Niveau de description
Fonds
Intitulé du 1er entretien
Fonds numérique : entretien de Patrick Blandin, personnalité de la protection de la nature et de l'environnement **:** origines d'un engagement
Dates extrêmes
12 avril 2023
Noms des principaux producteurs
Association pour la protection de la nature et de l'environnement
Historique de l'association
L'Association pour l'histoire de la protection de la nature et de l'environnement (AHPNE) a été créée en 2011. Elle a pour objet :

– de rassembler et faire connaître les travaux existant en France et à l'étranger sur . l'histoire de la protection de la nature, des sites et des paysages ; . l'histoire de l'écologie, de l'environnement et du développement durable ;
– d'encourager de nouveaux travaux sur ces thèmes ;
– de susciter des recherches, des études, des bibliographies et des guides de sources et fonds documentaires, les publier et assurer leur promotion et leur accès auprès du public ;
d'organiser des séminaires, des colloques et toutes autres manifestations dans ce domaine ;
– de promouvoir et aider à la coordination des efforts des institutions, des personnes physiques et morales qui effectuent des études et des recherches dans ce domaine ;
– de favoriser le rassemblement, le classement et la conservation de tout document utile à la connaissance de cette histoire ;
– de nouer et entretenir avec des institutions publiques et privées, des associations, y compris étrangères, qui poursuivent des objectifs semblables, des relations visant à développer des synergies dans ce domaine.

Importance matérielle
58 Mo
Durée
1h56mn

ne pour écouter l'extrait

Langue des documents
Français
Institution responsable de l'accès intellectuel
Archives nationales
Conditions d'accès
La consultation des documents s'effectue conformément au code du Patrimoine, art. L.213-1 à L.213-7. Voir contrat de confidentialité
Conditions de réutilisation
Non librement réutilisable.
Sources complémentaires
Archives numériques concernant les activités de l'AHPNE, 2007-2021
Modalités d'entrée
Don
Accroissement
Fonds ouvert
Présentation du contenu du 1er Blandin
L'entretien a été organisé conjointement par l'AHPNE et Florence Descamps, enseignante à Sciences-Po Paris. L'entretien réalisé par des étudiants.es de Sciences-Po, porte sur la jeunesse, l'information et le premier poste à caractère environnemental du témoin. Ce fonds comporte, en format numérique , l'entretien sonore, le contrat de condition de communicabilité, une notice biographique, une fiche analytique, une fiche chrono-thématique et la grille d'entretien

Intitulé du 2ème entretien

Fonds numérique : entretien de Patrick Blandin, personnalité de la protection de la nature et de l'environnement **:** parcours d'un engagement

Dates extrêmes

29 novembre 2023

Présentation du contenu du 2ème entretien

Arthur Delacquis, chercheur, avec l'accord de l'AHPNE, a réalisé cet entretien pour sa thèse intitulée "le ministère de l'environnement en France (1971-1988): ministres, cadres et experts face à un nouveau domaine politique".. Ce fonds comporte, en format numérique, l'entretien sonore, le contrat de condition de communicabilité, une notice biographique.

Importance matérielle

135 Mo

Durée

2h21mn

ge pour écouter l'extrait

Botté François, scientifique

Dates d'existence
22 août 1947 – 3 mars 2022

Histoire, biographie

François Botté est une personnalité de la protection de la nature et de l'environnement de la Région Centre-Val de Loire, né le 22 août 1947. Intéressé par la nature depuis l'âge de six ans, il développe un goût prononcé pour la botanique et l'étude de la flore dès la sixième ainsi que la géologie et l'entomologie.

François Botté effectue ses études secondaires à Paris, successivement dans les Lycées Jeanson de Sailly (1962) puis Chaptal (1965).

Après avoir fait une Classe préparatoire aux Grandes Écoles Agronomiques au Lycée Chaptal de Paris (1965 et 1966), il se dirige naturellement vers des études supérieures d'ingénieur agronome. Ces dernières débutent à l'ENSA de Rennes (École Nationale Supérieure Agronomique, promotion 1967), puis se poursuivent à l'ENSA de Thiverval-Grignon (promotion 1969), où François Botté se spécialise en écologie et en phytosociologie[1521], et obtient un DEA d'écologie végétale et phytosociologie et un DEUG d'écologie et entomologie en tant qu'auditeur libre. Enfin, ses études supérieures s'achèvent en 1970 par un mémoire à l'ENGREF de Nancy (aujourd'hui ParisTech) sur le sujet suivant : « Comparaison floristique, phytosociologique, écologique et forestière des Monts Ventoux et Aigoual ».

À cette période, François Botté est déjà très investi en tant que militant associatif de la protection de la nature et de l'environnement (sans être militant politique) pour répondre aux préoccupations de la très riche actualité (Vanoise, Néouvielle, Torrey Canyon).

Entre 1970 et 1971, François Botté effectue son service militaire dans le cadre de la coopération technique Haute Volta au Niger et Cameroun. Celui-ci s'inscrit dans la lignée de son parcours de naturaliste et d'aménageur, puisqu'il participe notamment à l'étude et à la définition de parcours de pâturages pour les pasteurs Peuls de la Réserve de Tin Arkachen et réalise un herbier.

De retour de son service militaire, en 1972, François Botté est chargé de mission avec la SNPN (Société nationale de protection de la nature), le Bureau MAR (protection des marais) du Muséum national d'histoire naturelle de Paris et la FFSPN (Fédération française des sociétés de protection de la nature devenue par la suite France nature environnement) sous la responsabilité de Michel Brosselin dans le cadre d'une commande du Ministère de la protection de la nature et de l'environnement. À l'issue cette mission, il rédige un rapport sous la forme d'un inventaire bibliographique et réalise une mise en forme cartographique des sites à soumettre au gouvernement pour l'instauration de réserves ornithologiques et cynégétiques sur le littoral français.

En 1973, François Botté, est recruté par la Ville de Tours au sein du service des espaces verts en tant qu'ingénieur écologue. Chargé des collections animales et végétales vivantes du Jardin botanique et de l'aménagement écologique et de loisirs des futures zones naturelles acquises au titre du FIANE (Fonds d'intervention pour l'aménagement de la

[1521] *Étude des associations végétales.*

nature et l'environnement) par la Ville à Larçay, Esvres, les Hâtes, soit près de 400 hectares, il rédige notamment un inventaire des animaux « exotiques » du Jardin botanique, l'inventaire et la cartographie des arbres de l'Arboretum, « l'inventaire et la cartographie du patrimoine paysager, floristique, faunistique et écologique des communes de l'agglomération tourangelle », assure la gestion de l'ensemble du domaine forestier des dites zones naturelles et met en place des visites pédagogiques.

Son arrivée en Touraine coïncide avec la naissance et la montée en puissance du mouvement de la protection de la nature et de l'environnement dans la Région Centre-Val de Loire, lequel est initié par des personnalités telles que Vincent Labeyrie. François Botté voit ainsi l'éclosion des associations environnementales telles que la SEPAN (première expérience d'une fédération régionale « Société d'étude et de protection de la nature » en 1966), la SEPANT (« Société d'étude, de protection et d'aménagement de la nature en Touraine » née en 1966-1967) ou la SEPANI (« Société pour l'étude, la protection et l'aménagement de la nature dans l'Indre », fondée en 1969). De témoin, il devient très rapidement acteur en s'investissant dans les très nombreuses associations tourangelles telles que la SEPANT, la Société tourangelle des amis des oiseaux (aujourd'hui Ligue pour la protection des oiseaux de Touraine) ou Entomologie tourangelle et ligérienne. Il réalise par exemple des études d'impact sur la flore et la faune de l'agglomération tourangelle dans le cadre de projets d'aménagement.

Préoccupé également par la sauvegarde de l'architecture rurale traditionnelle, François Botté rejoint également l'association Maisons paysannes de Touraine.

S'étant découvert une passion de l'enseignement dans ces différents domaines, il entre progressivement à partir de 1974 au CESA (Centre d'études supérieures d'aménagement devenu par la suite Polytech'DA - École d'ingénieurs de l'université de Tours en génie de l'aménagement), fondé en 1969 par les écologues, agronomes et géographes Vincent Labeyrie, Yves Babonaux et René Benoît. François Botté répond d'abord à une commande de cours, en particulier sur les forêts périurbaines, l'aménagement du littoral et le sol. Il rejoint vers 1975 le laboratoire d'écologie expérimentale sur les agrosystèmes (devenu par la suite IBEAS puis IRBI (Institut de recherche sur la biologie de l'insecte) de Vincent Labeyrie pour définir un sujet de recherche et débuter une thèse de Docteur Ingénieur en écoéthologie sur le sujet de floristique des Allium de France, de systématique, de cartographie et d'écologie. En 1976, François Botté est nommé comme assistant non agrégé stagiaire au CESA, puis assistant titulaire enseignant chercheur en 1977, enseignant en Ingénierie des milieux aquatiques et des corridors fluviaux (*IMACOF*) et Maître de conférence en 2002.[1522]

Au cours de sa carrière au CESA – Polytech, il enseigne notamment en agronomie, agrologie, agriculture, sylviculture, géologie et pédologie, géomorphologie, hydrologie, hydrogéologie, hydrographie, systématique végétale, conservation génétique végétale et animale, écologie fondamentale et appliquée, biologie et physiologie, éthologie,

[1522] *Pour rappel, au cours de sa carrière universitaire François Botté a prodigué les enseignements suivants : agronomie, agrologie, agriculture, sylviculture, géologie et pédologie, géomorphologie, hydrologie, hydrogéologie, hydrographie, systématique végétale, forestière et horticole et animale, étude des milieux humides, conservation génétique végétale et animale, écologie fondamentale et appliquée, biologie et physiologie, éthologie, biogéographie et phytosociologie, étude de terroirs, d'écosystèmes, de parcelles forestières, des milieux humides et d'espaces ruraux, diagnostic écologique et évaluation du patrimoine naturel, études d'impact, d'environnement et d'incidences, matériaux et connaissance de l'architecture rurale traditionnelle et du petit patrimoine.*

biogéographie et phytosociologie. François Botté réalise également des encadrements universitaires qui lui donnent l'occasion de réaliser de nombreuses études d'impacts d'environnement et d'incidences, de terroirs, d'écosystèmes, de parcelles forestières de milieux humides et d'espaces ruraux, des diagnostics écologiques, et des évaluations du Patrimoine naturel lors de sessions, sorties et voyages écologiques, paysagers, sylvicoles et agricoles en Touraine, Berry, Poitou, Sologne, Brenne, Loire et dans d'autres régions françaises (Rochefort, Rance-Mont-Saint-Michel, Côte d'émeraude, bassin de la Seine…).

En parallèle de sa carrière universitaire au CESA, François Botté poursuit son engagement au service de la protection de la nature et de l'environnement au sein de nombreuses structures associatives de niveaux national, régional, départemental ou local. Il est surtout très investi dans les activités naturalistes et en particulier dans le domaine de la botanique, notamment au sein de France nature environnement Centre-Val de Loire (réalisation de listes et livres rouges des espèces menacées de faune et de flore), de la Société française d'orchidologie (groupe Val de Loire, où il coécrit un livre sur les Orchidées de la région Centre), d'Entomologie Tourangelle et Ligérienne (administrateur, réalisation d'expertises principalement sur les lépidoptères), de la Société botanique ligérienne (Président fondateur, organisation de sessions et sorties botaniques notamment), ou du Conservatoire d'espaces naturels Centre-Val de Loire (administrateur, délégué départemental, membre du Conseil scientifique, initiateur de l'opération LIFE Loire 1 en Indre-et-Loire...).

Ces activités naturalistes permettent de compléter ses différents axes de recherche en tant qu'enseignant-chercheur au CESA (prospections et inventaires floristiques, études des allium rares et des espèces menacées dans le Val de Loire, étude des mares, inventaire des microhabitats rivulaires et alluviaux des rivières d'Indre et Loire, inventaires mycologiques...).

En 2010, François Botté prend sa retraite et poursuit son engagement en faveur de la protection de la nature et de l'environnement ainsi que ses activités naturalistes dans le cadre associatif, ou en participant à différents comités de pilotages, comités de coordination et conseils scientifiques.

Présentation du contenu conservé aux Archives départementales d'Indre-et-Loire

Archives papier

Dossiers relatifs à la carrière universitaire de François Botté, publications scientifiques, panneaux pédagogiques, travaux de ses étudiants. Dossiers sur Vincent Labeyrie et le Centre d'études supérieures d'aménagement (CESA) de Tours. Dossiers portant sur des sites naturels de Touraine et sur la ligne à grande vitesse Sud Europe Atlantique (LGV-SEA). Dossiers relatifs au travail de François Botté à l'association Maisons paysannes de Touraine.

dates

1966-2016

métrage linéaire (avant traitement)

25 m.l.

Archives numériques

Photographies de sites naturels de l'agglomération tourangelle.

dates

2007-2019

Volumétrie

4 Go

Lieu de conservation
Archives départementales d'Indre-et-Loire

Modalités d'accès
Non communicable. Fonds d'archives en cours de classement

Bourand Michel, naturaliste

Versement 1 J[1523]

Fonds Michel Bourand

Sommaire

1 J 803/1-1 J 803/4 Ce fonds est composé pour une part de documents photographiques représentant la Loire, ses divers milieux, sa faune, sa flore ainsi que des circuits éducatifs mis en place sur son parcours.

Il rassemble d'autre part quelques archives familiales, notamment des actes notarié

1867-2002

Métrage linéaire: 0,4

Conditions d'accès : La consultation des documents s'effectue conformément au code du Patrimoine, art. 213-1

Lieu de conservation : Archives départementales de la Nièvre

[1523] *Répertoire détaillé https://ressources.histoire-environnement.org/Fonds-Michel-Bourand-1867-2002*

Cadet Thérésien, botaniste

Fonds "Thérésien Cadet"

Biographie

Thérésien Cadet est un botaniste réunionnais né le 21 juin 1937 au Tévelave dans les Hauts de la commune des Avirons et mort le 2 février 1987

Il fut professeur de biologie végétale à l'université de La Réunion, spécialiste et théoricien des formations végétales des îles Mascareignes. Il est l'un des auteurs principaux de la Flore des Mascareignes.

Sommaire

Ouvrages

1969-1998

Communicabilité : librement communicable

Lieu de conservation : Bibliothèque universitaire de la Réunion

Cayasse Victor, naturaliste

Cotes 1J836 10 à 17[1524]

Fonds "Victor Cayasse"

Sommaire

Herbiers, aménagement d'un arboretum à Guignicourt-sur-Vence

Métrage linéaire: 3,4

Conditions d'accès : La consultation des documents s'effectue conformément au code du Patrimoine, art. 213-1

Lieu de conservation : Archives départementales des Ardennes

[1524] *Répertoire détaillé https://ressources.histoire-environnement.org/Fonds-d-archives-Victor-Cayasse-Herbiers-amenagement-d-un-arboretum-a*

Chabasson Lucien, haut fonctionnaire

Entretien de Lucien Chabason, 2006

Extrait du Versement **20170332**
Conseil général de l'environnement et du développement durable (CGEDD)
Comité d'histoire

Archives orales des ministères de l'Équipement et de l'Environnement, 1994-2016

Voir cote **20170332/43**[1525] (Site Internet Archives nationales)
22 décembre 2006
Entretien Lucien Chabason (109'37")

Lieu de conservation : Archives nationales

[1525] https://ressources.histoire-environnement.org/Repertoire-d-archives-detaille-entretien-de-Lucien-Chabason-2006

Chambolle Thierry, haut fonctionnaire

Entretien de Thierry Chambolle 2006

Extrait du Versement **20170332**

Conseil général de l'environnement et du développement durable (CGEDD)

Comité d'histoire

Archives orales des ministères de l'Équipement et de l'Environnement, 1994-2016

Voir cote **20170332/41**[1526] (Site Internet Archives nationales)

22 décembre 2006

Entretien Thierry Chambolle (2 MiniDisc (95''14"), 2 fichiers wav, 1 mp3 (versions numérisées). Transcription : 1 fichier pdf.

Biographie[1527]

Lieu de conservation : Archives nationales

[1526] https://ressources.histoire-environnement.org/Repertoire-d-archives-detaille-entretien-de-Thierry-Chambolle-2006

[1527] *https://histoire-environnement.org/CHABASON-Lucien*

Chanal Théophile, scientifique

Versement 285 J 1-2[1528]

Herbier de Théophile Chanal

1892, 1914-1918

Présentation du contenu

4 volumes constitués des planches des herbes et fleurs classées par familles et espèces, de la région du Monastier-sur-Gazeille.

Importance matérielle

0,20 ml

Historique du producteur

Théophile Chanal fut instituteur Chaudeyrolles, Freycenet-Latour puis au Monastier-sur-Gazeille entre 1884 et 1900. Il fut adjoint au maire du Monastier-sur-Gazeille. Il est l'auteur du monographie de la commune de Freycenet-Latour publiée en 1986.

Informations sur les modalités d'entrée

Dépôt

Conditions d'accès

Accès libre

Conditions d'utilisation

Reproduction libre

Noms de lieu :

Le Monastier-sur-Gazeille (Haute-Loire), Freycenet-Latour (Haute-Loire), Velay, Chaudeyrolles (Haute-Loire)

Lieu de conservation

Archives départementales de la Haute-Loire

[1528] *Répertoire détaillé https://ressources.histoire-environnement.org/Herbier-de-Theophile-Chanal-1982*

Dask Danile, naturaliste

Versement 39 J[1529]

Fonds "Daniel Dask", naturaliste

Présentation du contenu

Fonds Daniel Dask (1939-2019), enseignant, conseiller technique et pédagogique (CTP) à la nature et à l'environnement auprès de l'inspection académique de Colmar, naturaliste et ornithologue

[fonds en cours de traitement]

Activité professionnelle comme enseignant et conseiller technique et pédagogique à la nature et à l'environnement (1976-2005).

Engagements personnels pour la protection de l'environnement au sein de l'Association fédérative régionale pour la protection de la nature (AFRPN), puis d'Alsace Nature, du Conservatoire des sites alsaciens, d'Espaces naturels de France, du Zoo de Mulhouse et auprès du Conseil de l'Europe comme expert pour le Diplôme européen (1941, 1971-2019).

Activités ornithologiques (1967-2014).

Publications et conférences (1969-2010).

Récit autobiographique, recueil de poésies et de citation, correspondance isolée (2006-2007).

Documents audio (ca 1966-2000).

Dessins et photographies (ca 1960-2018).

Archives de Pierre Engelbach, ornithologue (1903-1960). Sélection de monographies et de périodiques.1903-2019

Conditions d'accès : Non communicable. En cours de classement

Lieu de conservation : Archives départementales du Bas-Rhin

[1529] Répertoire détaillé https://ressources.histoire-environnement.org/Fonds-Dask-Daniel-naturaliste-1939-2019

David Michel, administrateur d'association

1. Identification
1.1 Type d'entité
Personnalité
1.2 Forme autorisée du nom
Michel David
1.3 Autres formes du nom

2. Zone de la description
2.1 Dates d'existence
1944 - ….
2.2 Histoire
2.3 Lieux
Domicile privé
Crozon
2.4 Statut juridique
2.5 Fonctions et activités

Michel David est retraité de l'enseignement.

En 1965, il devient membre de la Société pour l'étude et la protection de la nature en Bretagne (SEPNB). Au sein de cette association, Michel David est le responsable de la section locale de la Presqu'île de Crozon.

Au début des années 1980, il devient également membre de la Société pour la protection des paysages et de l'esthétique de la France (SPPEF).

2.6 Textes de référence

2.7 Organisation interne

3. Relations
3.1 Noms, numéro d'immatriculation des collectivités associées
3.2 Type de la relation
3.3 Description de la relation

4. Contrôle
4.1 Code d'identification de la notice d'autorité
4.3 Règle ou convention
ISAAR-CPF
4.3 Niveau d'élaboration
4.5 Niveau de détail
4.6 Dates de création
Avril 2011

4.7 Langues et écritures
Français
4.8 Sources
Informations transmises par Michel David.

Fonds "Michel David".

Revue de presse sur le Finistère et la Presqu'île de Crozon **:** extraction du sable, algues vertes, environnement, protection du littoral, faune et flore, Pollution maritime, aménagement du littoral, aquaculture, urbanisme et patrimoine, sites classés et grands sites, tourisme, dunes, camping sauvage, Bretagne Vivante-SEPNB... (1980-2000).

Documentation **:** "Sites et Monuments" (revue trimestrielle, à partir de 1980), "Combat nature" (revue des associations écologiques et de défense de l'environnement, 1984-1993), "Bretagne Vivante" (à partir de 2000), "Penn ar Bed" (à partir de 1957), "Oxygène Bretagne" (collection complète, 1979-1985).

Documents iconographiques **:** 5 affiches Bretagne Vivante-SEPNB.

1957-XXIe siècle

Genre/Caractéristiques physiques :

Métrage linéaire : 2,15 ml

Localisation physique : Le fonds est conservé chez le propriétaire.

Origine
David, Michel

Accroissements
Le fonds continue de s'accroître.

Conditions d'accès

Communication sur autorisation préalable (faire la demande auprès de l'Association pour l'histoire de la protection de la nature et de l'environnement, aux adresses électroniques suivantes : joninlormeau@wanadoo.fr ou patrick.singelin@yahoo.fr).

Deslandres Michel, administrateur d'association

Don des enfants de Michel Deslandres le 13 novembre 2013.

Entrée des documents au lieu de conservation : Archives départementales de la Seine-et-Marne le 12 février 2014. N° 2014/111, fonds 908234[1530].

Dates extrêmes :

[1950] - 2013

Importance matérielle :

2 mètres linéaires

Historique du producteur :

Michel Deslandres est né le 24 juin 1926 et décédé le 2 mars 2013.

En pré-retraite en 1982, il s'installe à Bois-le-Roi en 1990.

Cet homme passionné de forêt et de randonnée est membre puis administrateur de l'association Les Amis de la forêt de Fontainebleau (AFF). Il s'investit totalement dans l'association, en particulier dans la commission terrain. Il participe au balisage des sentiers et plus particulièrement celui du sentier 12. Il anime de nombreuses sorties, chacune centrée sur une présentation thématique et une histoire, en relation avec la forêt, les arbres ou les monuments. Soucieux des archives et de l'histoire de l'association, il dresse la table de la revue La Voix de la forêt.

Michel Deslandres est également adhérent à d'autres associations de défense de la nature. Il est en particulier, animateur aux "Randonneurs d'Île-de-France", membre et vice-président de "Codérando 77", adhérent au "Réseau Natura 2000" et à l'Union internationale pour la conservation de la nature (UICN).

Outre les dossiers consacrés à ses activités forestières (plans, balisage et entretien des sentiers, orientation et lecture de carte), cette passion l'amène à réunir un fonds documentaire important : histoire de la forêt, dossiers sur le tourisme et les monuments en Île-de-France et plus précisément en Seine-et-Marne, dossiers techniques.

Histoire administrative, notice biographique :

Michel Deslandres a été un membre très actif au sein de l'association des Amis de la Forêt de Fontainebleau (AFF).

Cette association, fondée en 1907, a comme objectif de contribuer à assurer la conservation et la protection des peuplements végétaux et animaux, des sites et monuments pittoresques du massif forestier de Fontainebleau Elle assure l'entretien et le balisage de plus de 300 kilomètres de sentiers ce qui comprend les " sentiers bleus", les divers circuits de promenades de l'Office national des forêts (ONF), le circuit des 25 bosses dans le massif des Trois Pignons et le tour du massif à vélo.

L'AFF collabore avec l'ONF à l'élaboration de l'inventaire des arbres remarquables.

[1530] *Répertoire détaillé https://ressources.histoire-environnement.org/Fonds-Michel-Deslandres*

Elle travaille également avec une vingtaine d'organismes et en particulier à la commission départementale des sites, au Comité consultatif scientifique et des usagers de la Forêt de Fontainebleau et au Comité des réserves biologiques

. Elle est également membre fondatrice de l'Union internationale pour la conservation de la nature (UICN).

L'AFF a été reconnue comme établissement d'utilité publique par décret du Ministère de l'Intérieur, de l'Outre-mer et des collectivités territoriales en date du 3 février 2010.

L'Association produit des guides et revues :

- La Feuille Verte

- La Voix de la Forêt

- Les Cahiers des AFF

- Le Guide des arbres remarquables.

Afin de rendre hommage à Michel Deslandres, l'Association des Amis de la Forêt de Fontainebleau et les membres de sa famille se sont réunis en Forêt le samedi 28 juin 2014. Ils lui ont dédié un "arbre remarquable", un alisier torminal (sorbus torminalis ou sorbier d'ornement), situé à la butte Saint Louis, près des vestiges de la Chapelle, à trente minutes dans la descente vers la RN6.

Historique de la conservation :

Les archives de Michel Deslandres ont été récupérées au domicile de M. Jean-Louis Camisuli, situé à Bois-le-Roi.

Modalités d'entrée :

Don manuel des enfants de Michel Deslandres en 2013.

Présentation du contenu :

Ce fonds contient très peu d'archives personnelles.

Il décrit essentiellement les missions et activités de Michel Deslandres au sein de l'association des Amis de la Forêt de Fontainebleau. Il était très impliqué dans l'association en tant que baliseur de sentier, animateur de promenades en forêt mais aussi en tant qu'administrateur.

L'ensemble de documents suivant regroupe les archives liées à la participation plus ou moins active de Michel Deslandres dans diverses associations liées à la nature et la forêt.

Le dernier ensemble de documents représente une importante documentation relative à la forêt, aux végétaux et aux animaux, aux sites et monuments pittoresques d'Île-de-France mais surtout de Seine-et-Marne.

Évaluation, tri et éliminations, sort final :

Seuls les documents et brouillons illisibles et les documents faisant doublons ont été éliminés.

Ces éliminations représentent l'équivalent d'un carton de déménagement soit environ 0,66 ml.

Accroissements :

Fonds clos.

Mode de classement :

Thématique et chronologique.

Conditions d'accès :

Librement communicables à l'exception des articles 9, 13-18 qui eux sont soumis à l'autorisation de Guillaume Deslandres jusqu'en 2023 (inclus).

M. Jean-Louis Camisuli bénéficie à titre permanent de la libre consultation et reproduction, pour son usage personnel, de la totalité des documents.

Conditions de reproduction :

Soumis à l'autorisation de monsieur Guillaume Deslandres, fils de Michel Deslandres jusqu'en 2023 (inclus) pour les documents relatifs aux activités de Michel Deslandres au sein de l'Association Les Amis de la Forêt de Fontainebleau. (Soient les articles 9, 13-18).

Langue et écriture des documents :

Français.

Bibliographie et sources complémentaires :

Souvenirs de Fontainebleau, éditions Michel de Seguins

Archives de Henri Flon, secrétaire général des Amis de la Forêt de Fontainebleau 68J 1-48 (1907-1983)

Dresnay Jean (du), haut fonctionnaire

Versement 129 J[1531]

Fonds "Jean du Dresnay"

Sommaire (extrait)

1**29 J 25** : protection du patrimoine : notes, photographies du château de Ranrouët, à Herbignac, correspondance, 1967-1972

129 J 27 : protection de l'environnement : notes, 1974

129 J 57-129 J 107 : aménagements ruraux, hydrographiques, 1928-1976

Métrage linéaire : 6

Communicabilité : librement communicable

Lieu de conservation : Archives départementales de la Loire Atlantiqu

[1531] Répertoire détaillé https://ressources.histoire-environnement.org/Fonds-Jean-du-Dresnay-1955-1974

Duguy, Raymond, scientifique

Versement 80 J[1532]

Fonds "Raymond Duguy"

Biographie

Monsieur Raymond Duguy a été le directeur du Muséum d'histoire naturelle de La Rochelle.

Présentation du contenu

Réserves naturelles du marais d'Yves, de Moëze-Brouage et du Lilleau des Niges :

rapports d'activité et bilans financiers (1995) ; comités consultatifs des trois réserves (1995) ;

commission du pré-inventaire des richesses naturelles de la Charente-Maritime ;

dossier général ; clichés photographiques.

Cote J 1-18:

Date 1980-2010

Métrage linéaire: 1,60

Conditions d'accès : La consultation des documents s'effectue conformément au code du Patrimoine, art. 213-1

Lieu de conservation : Archives départementales de la Charente-Maritime

[1532] Répertoire détaillé https://ressources.histoire-environnement.org/Fonds-Raymond-Duguy-1969-2000

Dumont René, militant écologiste

Dates extrêmes

[1930-1995]

Biographie[1533]

René Dumont, né le 13 mars 1904 à Cambrai (Nord) et mort le 18 juin 2001 à Fontenay-sous-Bois (Val-de-Marne), est un agronome français, connu pour son combat pour le développement rural des pays pauvres et son engagement écologiste. Il est le premier candidat à s'être présenté sous l'étiquette écologiste à une élection présidentielle française, en 1974. C'est un auteur prolifique avec près de 70 ouvrages dont L'Afrique noire est mal partie en 1962 et L'Utopie ou la mort ! en 1973.

Présentation du contenu

Le fonds "René Dumont" comprend un grand nombre d'archives regroupant ses notes et des documents supports (études de terrain, rapports…). Ces documents datent (pour de nombreux rapports et études agronomiques) de la fin des années 1940 jusqu'aux années 1980. Cet ensemble est classé par pays (Afrique, Amérique du Sud, Asie majoritairement), par région française, par type de procédé agronomique ou de culture (hydraulique-irrigation, maïs), par événement historique (conférence de Genève de 1963, sommet de Rio de 1992…) et par acteur institutionnel (CNRS…). Le fonds comporte aussi les versions successives de ses manuscrits, ses carnets, ses articles, sa correspondance et enfin ses cours. Le fonds comporte également des objets (affiches, etc.)

Modalités d'entrée

Don

Instrument de recherches

Inventaire de documents numérisés

http://poleimage.agroparistech.fr/musee/category/568

Conditions d'accès et d'utilisation

Consultable sur demande

Contact :

icire@agroparistech.fr

Description physique

50 ml

Producteur

Dumont (René), personnalité politique

[1533] Source https://fr.wikipedia.org/wiki/Ren%C3%A9_Dumont

Lieu de conservation

AgroParisTech

Centre interdisciplinaire de recherche sur l'écologie

Durand Georges, naturaliste

118 J - Papiers Georges Durand. XXe siècle

Présentation du contenu :

Notes, correspondance scientifique et revues spécialisées de Georges Durand, naturaliste vendéen.

Importance matérielle :

4,00 ml

Modalités d'entrée :

Dépôt du Muséum d'histoire naturelle, 1988

Conditions d'accès :

Le fonds est communicable sur autorisation

Instrument de recherche :

Récolement partiel (2006, 1 p., ms)

Sources complémentaires aux Archives de la Vendée :

70 lettres de Georges Durand à Raymond Duguy, docteur en biologie, 1950-1964 (1 J 1985) ainsi que la collection de périodiques de Georges Durand (BIB 3 G)

Lieu de conservation :

Archives départementales de la Vendée

Durand Michel, scientifique

1. Zone d'identification
1.1. Type d'entité
Personnalité.

1.2. Forme autorisée du nom
Michel Durand.

1.3. Autres formes du nom
2. Zone de la description
2.1. Dates d'existence
1940 - 2017

2.2. Histoire

Professeur de physique, Michel Durand (1940-2017) fut reconnu notamment par ses engagements en politique et dans le monde associatif.

Il fut ainsi le premier maire socialiste de Chambray-lès-Tours (1977-1983). Durant son mandat, la ville a connu des transformations profondes, notamment en matière d'équipements publics avec le Centre de loisirs, l'école Claude Chappe, le complexe sportif du Breuil, le gymnase Danguillaume ou encore l'acquisition du bois de Chambray. Michel Durand a oeuvré au développement des quartiers et de la vie associative, ainsi qu'au rayonnement économique avec la création des nouvelles zones industrielles et commerciales Jean Perrin et la Vrillonnerie. Il fut par la suite conseiller municipal de 1983 à 1989, puis conseiller régional Parti socialiste avant de s'engager dans la vie associative.

Grand animateur de la prise de conscience écologiste, Michel Durand était un ardent défenseur de l'environnement et de la protection de la biodiversité. Il a notamment accompagné la ville de Chambray-lès-Tours dans son passage au zéro pesticide et dans la démarche participative engagée sur l'éco-quartier de la Guignardière.

Passionné de climatologie et d'hydrologie, Michel Durand s'était également engagé comme militant dans la défense de la Loire, notamment avec l'association Loire Vivante.

Son engagement associatif a surtout été reconnu au sein de la Société d'étude, de protection et d'aménagement de la nature en Touraine (SEPANT), dont il fut le président à onze reprises (2001-2017) et Vice-Président cinq fois. « *Au sein de la SEPANT, il était apprécié par son expertise, son côté parfois visionnaire, mais aussi par son sens du travail en équipe et son sens du consensus* », ont souligné Pierre Richard et Gérard Van Oost, respectivement président et trésorier de l'association. Il a notamment rédigé en 2008 le projet associatif de la SEPANT, dans lequel il a formalisé la notion de crise écologique, à travers trois facteurs centraux : le dérèglement climatique, la perte de biodiversité, et la dégradation de la ressource en eau. Il avait aussi veillé à accompagner les politiques publiques dans la protection des milieux naturels et contre les atteintes à l'environnement.

Michel Durand fut également fondateur ou animateur de plusieurs associations dans le domaine de l'humanitaire et de l'économie sociale.

Les archives de Michel Durand relatives à son engagement en matière de protection de la nature et de l'environnement ont été données à la SEPANT par sa veuve, Jacqueline Durand, et rapatriées à l'été 2018 au siège social de l'association.

2.3. Lieu
SEPANT

8 bis allée des rossignols

37170 Chambray-lès-Tours

2.4. Statuts juridiques
Droit privé.

2.5. Fonctions et activités
Carrière professionnelle

- Professeur de Physique.

- Carrière politique

- Maire de socialiste de Chambray-lès-Tours (1977-1983).

- Conseiller municipal de Chambray-lès-Tours (1983-1989). Conseiller régional (PS).

- Engagement associatif

- Militant Loire Vivante Touraine

- Membre de la Société d'étude, de protection et d'aménagement de la nature en Touraine (SEPANT), dont il fut le président à onze reprises (2001-2017) et vice-président cinq fois.

- Fondateur ou animateur de plusieurs associations dans le domaine de l'humanitaire et de l'économie sociale.

3. Zone des relations

3.1. Collectivités, personnes ou familles associées

En raison de son engagement associatif et de ses mandats électoraux, Michel Durand a notamment été amené à côtoyer :

- La commune de Chambray-lès-Tours

- La Région Centre

- Loire Vivante Touraine

- La SEPANT

4. Zone du contrôle

4.1. Identification de la notice d'autorité

Auteur : Association pour l'histoire de la protection de la nature et de l'environnement

4.2. Règles ou conventions
ISAAR (CPF).

4.6. Dates de création, de révision ou de dissolution
Octobre 2018.

4.7. Langue(s) et écriture(s)
Français.

4.8. Sources
Pierre Richard, président de la SEPANT.

Dominique Boutin, secrétaire de la SEPANT.

DVD des 50 ans de la SEPANT « Un demi-siècle d'engagement pour la protection de l'environnement en Touraine : Récit d'une histoire humaine et associative ».

Présentation du contenu conservé par la SEPANT relatif au fonds Michel Durand :

Fonds relatif à ses fonctions à la SEPANT (2005-2017) (0,50 ml). - Statuts (modification de 2006) ; vie associative (vers 2005 – vers 2012) : projets associatifs, dossiers de préparation des assemblées générales et des conseils d'administration (2005-2012) ; comptabilité de l'association (2008-2016) (0,20 ml) : comptes et rapports d'activités, expertise comptable, documents de montage des comptes, budgets prévisionnels 2016 et 2017, financements divers et subventions ; recrutement du personnel de l'association ; photographies de paysages de Touraine ; varia, dont : courriers (copies de courriels), notes, projet d'une convention verte.

Fonds relatif aux travaux de recherche de Michel Durand classé par champ d'étude (4,50 ml) (vers décennie 1990 – décennie 2010)[1534]. - Climatologie, Loire, crues et inondations, hydrologie, air (dont documents relatifs à son engagement dans l'association Lig'Air : documents de travail, notes, varia.

Interventions de Michel Durand dans le DVD retraçant les 50 ans de la SEPANT « Un demi-siècle d'engagement pour la protection de l'environnement en Touraine : Récit d'une histoire humaine et associative ».

Dates extrêmes
Vers décennie 1990 - 2017

Métrage linéaire conservé
Environ 5,0 ml

Stockage bureautique conservé
Non renseigné.

Accroissement
Fonds clos.

Mode de classement et état de conservation.

Le fonds relatif aux fonctions de Michel Durand à la SEPANT se présente sous la forme de dossiers et nécessite un conditionnement en boite. Comme susmentionné, le second fonds relatif à ses travaux de recherche dispose d'un conditionnement adapté, mais nécessite un important travail de tri et de classement en raison de sa nature de vrac.

[1534] *Les archives de ce fonds ont été regroupées et conditionnées par Dominique Boutin, Secrétaire de la SEPANT pour conserver la cohérence intellectuelle suivant les domaines de recherche de Michel Durand. Néanmoins, l'ensemble du fonds nécessite un travail de classement et de tri très important.*

L'ensemble des archives est en bon état et se trouve dans un environnement relativement sain.

Localisation physique
Au siège de la SEPANT :

8 bis allée des rossignols

37170 Chambray-lès-Tours

Modalités d'accès
Sur demande à la SEPANT :

Tél. 09 64 10 82 16

Mél : sepant@wanadoo.fr

"Famille Bouget", botanistes

Cotes extrêmes[1535]

149 J 1-397

Intitulé de l'unité documentaire

Fonds d'archives de la famille Bouget

Date de l'unité documentaire

1912-1981

Niveau de description

Fonds

Description physique

Ce fonds se compose principalement de documents papiers, feuillets manuscrits et dactylographiés, cahiers de notes et registres.

Il comprend également des documents iconographiques : photographies, cartes postales, dessins, cartes et plans.

Fonds d'un botaniste, il comporte enfin quelques herbiers ce qui implique la présence d'échantillons de plantes dans cet ensemble documentaire.

Nombre d'éléments

Ce fonds compte 397 éléments.

Métrage linéaire

1,65 ml

Catégorie du producteur

Personne physique

Lieu de conservation : Archives départementales des Hautes-Pyrénées

[1535] *Répertoire détaillé https://ressources.histoire-environnement.org/Fonds-d-archives-Famille-Bouget-botanistes*

Faivet Christiane et Marc, présidents d'association

Cotes 115 J 1-332[1536]

Présentation du contenu

Papiers personnels et d'associations de Christiane Faivet-Tranchant : Les Amis de la terre (1983-2003), Les amis du parc naturel du Lubéron (1989-1999), Conseil des associations du Parc naturel régional du Lubéron (1993-2004), commission locale de l'eau Calavon-Coulon (1993-2005), Union départementale pour la sauvegarde de la vie et de la nature de Vaucluse (1978-2001).

Fonds Marc Faivet.- Papiers d'enseignement et de recherches dans le Tricastin, dossier Fréquence Mistral (radio locale) à La Garde-Adhémar (1963-2005). Dossiers d'associations (Amis de la terre) et Parc naturel régional du Lubéron (1981-2005). Dossiers d'activités politiques : candidatures à diverses élections, parti Vert et Mouvement Écologiste Indépendant (1976-2005), dossiers thématiques et de travaux comme conseiller régional Vert au conseil régional Provence-Alpes-Côte d'Azur (1992-1998). commissions locales d'information nucléaire de Cadarache, Marcoule et Tricastin (1974-2006). Collectif national Stop Melox et Mox (1997-2008). Documentation écologiste et dossiers thématiques, publications périodiques, affiches (1975-2003)

Historique du producteur

Marc Faivet (1926-2013) et Christiane Faivet, son épouse, née Tranchant (1924-2009) ont été des militants actifs dans le domaine de l'écologie et de la protection de l'environnement. Tous deux ont animé en Vaucluse, entre 1985 et 2005, plusieurs associations de défense de l'environnement, dont Les Amis de la terre et Les amis du parc naturel du Lubéron.

Christiane Faivet fut présidente des Amis de la Terre-Vaucluse dont elle a été cofondatrice, de 1985 à 2004, et secrétaire-adjointe du Conseil des associations du Parc national du Lubéron (1996-2004).

Marc Faivet, après une carrière d'enseignant d'histoire-géographie, fut militant actif dans plusieurs associations (Amis de la Terre, associations de défense du Lubéron, Collectif Stop Melox). Adhérent au parti des Verts en 1984 et co-fondateur en 1985 des Verts-Vaucluse, il s'est présenté à plusieurs élections locales, et fut élu conseiller régional Provence-Alpes-Côte d'Azur sous l'étiquette des Verts en 1992. En 1994, il rejoint le Mouvement écologiste indépendant (MEI). Il siège au conseil régional de 1992 à 1998 et y défend ses idées et projets sur l'environnement. Engagé également sur les questions du nucléaire, il a été membre des commissions locales d'information nucléaire de Tricastin, Marcoule et de Cadarache, et anima le collectif national Stop Melox et Mox, opposé au procédé Mox développé sur le site de Marcoule, qui fit l'objet d'une procédure jusque devant la cour européenne des droits de l'homme (2008).

[1536] *Répertoire détaillé https://ressources.histoire-environnement.org/Fonds-Christiane-et-Marc-Faivet*

Modalités d'entrée

Don (2005-2008)

Conditions d'accès

Fonds classé. Fonds communicable

Conditions d'utilisation

Reproduction libre

Autre(s) instrument(s) de recherche

Fonds Christiane et Marc Faivet. Répertoire numérique détaillé de la sous-série 115 J, par Vanessa Aerts et Marie-Claude Stanescu. Avignon, 2011, 65 p.

Affiches du fonds Marc Faivet. Répertoire numérique des articles 115 J 256-257, par Justine Virideau-Falzone et Bernard Thomas. Avignon, 2008, 10 p.

Description physique

332 articles 7,20 ml

Noms de collectivité :

Amis de la Terre

Amis du Parc naturel régional du Lubéron

Parc naturel régional du Lubéron

Collectif national Stop Melox et Mox

commission locale de l'eau Calavon/Coulon

Conseil des associations du Parc naturel régional du Lubéron

Conseil régional de Provence-Alpes-Côte d'Azur
Mouvement écologiste indépendant
Les Verts

Union départementale pour la sauvegarde de la vie et de la nature de Vaucluse

Faivet (fonds)

Occupations :

militant associatif

élu

conseiller régional

association de défense de l'environnement

Type de document : affiche, publication périodique

Lieu de conservation

Archives départementales du Vaucluse

Février Raymond, haut fonctionnaire

Versement 20170135[1537]

Don Raymond Février

Biographie[1538]

Présentation du contenu

Le fonds Raymond Février comprend pour l'essentiel des dossiers de travail constitués dans le cadre des fonctions de chercheur, d'inspecteur général et de directeur général qu'il occupe successivement, de 1946 à 1978, à l'Institut national de recherche agronomique (INRA) (20170135/1-20170135/17), comme des missions d'administration et d'expertise qu'il remplit notamment auprès d'établissements d'enseignement et de recherche (parmi lesquels l'université de Corse, le Centre du machinisme agricole, du génie rural, des eaux et des forêts [CEMAGREF] et le Centre international des hautes études agronomiques méditerranéennes [CIHEAM]), du Conseil économique et social et de la commission des Communautés européennes (20170135/18-20170135/36).

À ces dossiers s'ajoutent des documents relatifs à son engagement durable au Parti socialiste (20170135/38-42) et à d'autres aspects de sa vie privée (20170135/43-20170135/47).

Une large partie de son parcours professionnel et politique se trouve ainsi documenté. Il faut toutefois noter l'absence de pièces concernant les responsabilités qu'il exerce, dans les années 1980, à l'Ecole nationale supérieure agronomique de Toulouse (ENSAT) et au Conseil d'Etat.

Nombre d'articles : 13

Métrage linéaire : 1,40 ml

Conditions d'accès

Communicable selon les articles L. 213-1 à 213-8 du Code du patrimoine, sous réserve des restrictions imposées par l'état matériel des documents.

Conditions d'utilisation

Reproduction et réutilisation selon le règlement de la salle de consultation en vigueur aux Archives nationales.

Lieu de conservation : Archives nationales

[1537] *Répertoire détaillé https://ressources.histoire-environnement.org/Repertoire-d-archives-detaille-Fonds-Raymond-Fevrier-1946-2010*

[1538] https://ressources.histoire-environnement.org/Biographie

Forestier Henri, scientifique

Cote(s) : 37J 1 à 18[1539]

Fonds Henri Forestier

Présentation du producteur

Henri Forestier (1904-1966) est archiviste de l'Yonne de 1932 à 1966, et président de la Société des sciences historiques et naturelles de l'Yonne de 1956 à 1966

Présentation du contenu

Papiers et manuscrits sur divers sujets d'histoire locale, et notamment : Société des Sciences historiques et naturelles de l'Yonne (37 J 9-14), Association bourguignonne des Sociétés savantes (37 J 15-16).

XXème siècle

Métrage linéaire: 1,8

Conditions d'accès : La consultation des documents s'effectue conformément au code du Patrimoine, art. 213-1

Lieu de conservation : Archives départementales de l'Yonne

[1539] *Répertoire détaillé https://ressources.histoire-environnement.org/Fonds-Henri-Forestier*

Forichon Robert, haut fonctionnaire

Cotes extrêmes
93 J 1-18[1540]
Intitulé de l'unité documentaire
Fonds d'archives de Robert Forichon, inspecteur général de l'Équipement, chargé de mission pour la zone périphérique des parcs nationaux des Pyrénées et des Cévennes
Date de l'unité documentaire
1965-1973
Niveau de description
Fonds
Nombre d'unités de niveau bas
18
Métrage linéaire
0,26 ml
Support
Papier
Organisme responsable de l'accès intellectuel
Archives départementales des Hautes-Pyrénées
Origine
Forichon, Robert (1907-2008)
Catégorie du producteur
Personne physique
Historique de la conservation
Ce fonds provient d'un don effectué par la veuve de Robert Forichon aux Archives départementales de la Haute-Garonne le 11 décembre 2009.
Modalités d'entrée
Don, entrée n°20100027 du 2 mars 2010.
Présentation du contenu
Constitué de notes consignées par Robert Forichon, de la correspondance échangée avec les acteurs de la création des parcs nationaux des Pyrénées et des Cévennes, d'éléments d'étude, d'analyse et de documentation, ce fonds d'archives permet de suivre le fil des réflexions engagées pour le développement des parcs nationaux des Pyrénées et des Cévennes, au lendemain de leur création, et de retracer la genèse de la construction des premiers programmes de mise en valeur de leur zone périphérique.
Il met en lumière les coulisses de la création des parcs nationaux des Pyrénées et des Cévennes, la perspective des enjeux et des objectifs d'un parc national, et, au-delà, la complexité qu'implique de concilier valorisation d'un territoire et préservation de l'environnement, de la culture et du patrimoine local. Il propose un point de vue subsidiaire à celui qu'offre le fonds d'archives provenant du Parc national des Pyrénées.
Quelques documents permettent par ailleurs de documenter d'autres parcs nationaux et naturels français.

[1540] *Répertoire détaillé https://ressources.histoire-environnement.org/Fonds-d-archives-Robert-Forichon-parcs-des-Pyrenees-et-des-Cevennes*

Garnier Christian, cofondateur de France nature environnement

Don de Chrisrtian Garnier aux Archives nationales : en cours de traitement[1541]

Biographie

Note biographique[1542]

Présentation du contenu

1. Centre Interdisciplinaire de socio-écologie: fonctionnement, 1963-1979

2. Bureau d'études Eco-Projet: création, fonctionnement, 1973-1980

3. Développement soutenable, écologie urbaine, 1961(1998

4. Données environnementales,

Conseil national de l'information statistique., Institut français de l'environnement.,

5. Recherche: Atelier central de l'environnement, études., Plan urbain, Plan urbanisme, construction et architecture.

6. France nature environnement, 1962-2007

Concepts, politique

Création de la Fédération française des sociétés de la protection de la nature (FFSPN), affaire de la Vanoise, représentation de FNE au ministère.

Conseil d'administration, 1985-2007

Congrès de la fédération

Opération « 1000 communes pour l'environnement européen »

Transports, infrastructures.

...

7. Aménagement du territoire, 1970-2007

Interventions, actions de FNE.

Enjeux environnementaux

...

8. Architecture, urbanisme, 1968-2007

Politique de l'urbanisme et du logement

Urbanisme, recherche

Cadastre urbain, villes nouvelles, grandes villes

9. Fonds mondial des cités unies, 1987-2000

[1541] Voir inventaire d'archives https://ressources.histoire-environnement.org/Inventaire-d-archives-Christian-Garnier-Bureau-d-etudes-Eco-Projet

[1542] https://ressources.histoire-environnement.org/IMG/pdf/biographie_christian_garnier.pdf

Dates extrêmes 1963-2007

Métrage linéaire conservé 24 ml.

Accroissement Clos.

Communicabilité: non communicale. En cours de traitement

Autres instruments de recherche

Archives nationales

Versement 217AS : France nature environnement (1851, 1885, 1923-1941 et 1954-2016)

Versement 20010135 : Association pour les espaces naturels, 1962-2000

Versement 801AP : Fonds d'archives « Patrick Legrand », 1971-2002

Versement 20180615 : Fonds Serge Antoine, 1948-2006

Versement 19980570 : Cabinet Corinne Lepage : développement durable, pollution, risques, 1995-1997

Versement 20160020 : Plan urbanisme, construction et architecture, 1956-2008

Versement 19980218 : Plan construction et habitat, 1977-1991

Versement 20080174 : Agendas 21, 1996-2004

Versement 20090322 : Politique environnementale, déplacements urbains, ... 1993-2008

Versement 20040171 : Rapports finaux de recherche concernant les pollutions, les déchets, la sociologie et santé, 1971-1981

Versement 20090323 : Recherche et prospective : études, 1934-2006

Versement 20130510: Mission des études et de la recherche en environnement, 1973-1993

Versement 200605471: Nature et paysages: Rapports et études, 1971-2004

Versement 20080438: Études d'impact et études d'environnement concernant les infrastructures routières, 1970-2003

Versement 20080263: Études d'impact, 1971-2003

Versement 20070689: Intégration de l'environnement dans les politiques publiques, Chartes environnementales.. , 1983-2001

Versements 19940249, 20020415, 2004001, 20050063, 20050139, 2004001, 20160224, 20160225, 20160226, 20170147, 20170528: Agence de l'environnement et de la maîtrise de l'énergie, 1948-2015

Versement 19830369 : politique énergétique, 1948-1978

Versement 2000132 : contrôle des centrales nucléaires, 1964-1997

Versement 20150672 : Sécurité des des équipement industriel, 1948-2016

Versement 20040175 : Comité consultatif des établissements classés, 1951-1992

Versement 19800040 : Protection contre les risques, 1952-1977

Versement 20150730: Risques technologiques, chimiques et pétrolières, 1983-2013

Versement 20100226: Risques et pollutions industriel, 1990-1994

Versement 20070013: Installions classées : pliantes, études techniques, avis, 1948-2006

Versement 20150183 : Politiques et réglementations relatives aux produits chimiques, 1972-2014

Versement 20150673: Impact des substances chimiques sur l'homme, la santé et l'environnement, 1968-2008

Versement 20090327: Conseil supérieur des installations classées, sites à risque, 1950-2008

Archives départementales de Haute-Savoie

Versement 85J : Fonds d'archives « Louis Armand », 1879-1989

Bibliographie

" L'Homme et sa Planète – ch2 :De la nature au développement durable "(Académie des Sciences Morales et Politiques / PUF, 2003)

" Politiques de l'environnement dans une économie mixte : Quelles leçons tirer de l'expérience française? " (in " La crise de l'environnement dans les Pays de l'Est ", L'Harmattan, 1993)

"Vers une nouvelle civilisation urbaine", Éditions ALTAMIRA, Paris, 1993

"Politiques de l'environnement dans une économie mixte" : Quelles leçons tirer de l'expérience* française ?" in "La crise de l'environnement à l'Est", ouvrage collectif dirigé par K. Vynaver, Éditions L'Harmattan, 1993

"La notion d'écologie urbaine" in "La ville et le génie de l'environnement", ouvrage collectif, Presses de l'E.N.P.C., 1993

"Formes et échelles de l'espace urbain : un enjeu écologique" in Rencontres du XXème anniversaire de Marne-la-Vallée, 9 déc.1992

Livre Vert sur l'environnement urbain, ouvrage collectif sous la direction de René Schoonbrodt et Commission des Communautés européennes, 1991

"L'eau et la Ville", interventions, et synthèses d'ateliers in Actes du colloque du Plan Urbain des 15 et 16 octobre 1990, Éditions du Plan Urbain, décembre 1991

" L'environnement démystifié - le dossier français " (Mercure de France, 1973),

" L'environnement sans frontières " (avec J.-P. BARDE, Editions Seghers, Paris 1971).

Granjean Denis, haut fonctionnaire

Niveau de description

Fonds

Intitulé

Fonds numérique : entretien de Denis Grandjean, personnalité de la protection de la nature et de l'environnement

Dates extrêmes

12 avril 2024

Noms des principaux producteurs

Association pour la protection de la nature et de l'environnement

Historique de l'association

L'Association pour l'histoire de la protection de la nature et de l'environnement (AHPNE) a été créée en 2011. Elle a pour objet :

de rassembler et faire connaître les travaux existant en France et à l'étranger sur . l'histoire de la protection de la nature, des sites et des paysages ; . l'histoire de l'écologie, de l'environnement et du développement durable ;

d'encourager de nouveaux travaux sur ces thèmes ;

de susciter des recherches, des études, des bibliographies et des guides de sources et fonds documentaires, les publier et assurer leur promotion et leur accès auprès du public ;

d'organiser des séminaires, des colloques et toutes autres manifestations dans ce domaine ;

de promouvoir et aider à la coordination des efforts des institutions, des personnes physiques et morales qui effectuent des études et des recherches dans ce domaine ;

de favoriser le rassemblement, le classement et la conservation de tout document utile à la connaissance de cette histoire ;

de nouer et entretenir avec des institutions publiques et privées, des associations, y compris étrangères, qui poursuivent des objectifs semblables, des relations visant à développer des synergies dans ce domaine.

Biographie du témoin

Délégué régional à l'architecture et à l'environnement de Bourgogne (1979-1982) Voir Curriculum vitae[1543]

Importance matérielle

64 Mo

[1543] Voir répertoire détaillé https://ahpne.fr/Repertoire-d-archives-detaille-entretien-avec-Denis-Grandjean-Delegue-regional

Cliquer sur l'image pour écouter l'extrait

Durée

2h13mn

Langue des documents

Français

Institution responsable de l'accès intellectuel

Archives nationales

Conditions d'accès

La consultation des documents s'effectue conformément au code du Patrimoine, art. L.213-1 à L.213-7.

Conditions de réutilisation

Non librement réutilisable.

Modalités d'entrée

Don

Accroissement

Fonds ouvert

Présentation du contenu

L'entretien a été organisé conjointement par l'AHPNE et Florence Descamps, enseignante à Sciences-Po Paris. L'entretien réalisé par des étudiants.es de Sciences-Po, porte sur la jeunesse, et le différents postes à caractère environnemental du témoin dont celui de DRAE Bougogne. Ce fonds comporte, en format numérique[1544], l'entretien sonore, le contrat de condition de communicabilité, un curriculum vitae, une fiche analytique, une fiche chrono-thématique et la grille d'entretien

Contact Archives nationales deata.an@culture.gouv.fr

[1544] Voir répertoire détaillé https://ahpne.fr/Repertoire-d-archives-detaille-entretien-avec-Denis-Grandjean-Delegue-regional

Groussard Jean-Claude, haut fonctionnaire

Niveau de description

Fonds

Intitulé

Fonds numérique : entretien de Denis Grandjean, personnalité de la protection de la nature et de l'environnement

Dates extrêmes

12 avril 2024

Noms des principaux producteurs

Association pour la protection de la nature et de l'environnement

Historique de l'association

L'Association pour l'histoire de la protection de la nature et de l'environnement (AHPNE) a été créée en 2011. Elle a pour objet :

de rassembler et faire connaître les travaux existant en France et à l'étranger sur . l'histoire de la protection de la nature, des sites et des paysages ; . l'histoire de l'écologie, de l'environnement et du développement durable ;

d'encourager de nouveaux travaux sur ces thèmes ;

de susciter des recherches, des études, des bibliographies et des guides de sources et fonds documentaires, les publier et assurer leur promotion et leur accès auprès du public ;

d'organiser des séminaires, des colloques et toutes autres manifestations dans ce domaine ;

de promouvoir et aider à la coordination des efforts des institutions, des personnes physiques et morales qui effectuent des études et des recherches dans ce domaine ;

de favoriser le rassemblement, le classement et la conservation de tout document utile à la connaissance de cette histoire ;

de nouer et entretenir avec des institutions publiques et privées, des associations, y compris étrangères, qui poursuivent des objectifs semblables, des relations visant à développer des synergies dans ce domaine.

Biographie du témoin

Délégué régional à l'architecture et à l'environnement de Bretagne (1979-1986) Voir Curriculum vitae[1545]

Importance matérielle

63 Mo

Durée

2h10 mn

Cliquer sur l'image pour écouter l'extrait

Langue des documents

Français

Institution responsable de l'accès intellectuel

Archives nationales

Conditions d'accès

La consultation des documents s'effectue conformément au code du Patrimoine, art. L.213-1 à L.213-7. Voir contrat de confidentialité

Conditions de réutilisation

Non librement réutilisable.

Modalités d'entrée

Don

Accroissement

Fonds ouvert

Présentation du contenu

L'entretien a été organisé conjointement par l'AHPNE et Florence Descamps, enseignante à Sciences-Po Paris. L'entretien réalisé par des étudiants.es de Sciences-Po, porte sur la jeunesse, et le différents postes à caractère environnemental du témoin dont celui de DRAE Bretagne. Ce fonds comporte, en format numérique[1546], l'entretien sonore, le contrat de condition de communicabilité, un curriculum vitae, une fiche analytique, une fiche chrono-thématique et la grille d'entretien

Contact Archives nationales deata.an@culture.gouv.fr

[1545] Voir répertoire détaillé https://ahpne.fr/Repertoire-d-archives-detaille-entretien-avec-Jean-Claude-Groussard

[1546] Voir répertoire détaillé https://ahpne.fr/Repertoire-d-archives-detaille-entretien-avec-Jean-Claude-Groussard

Lamarre Georges, haut fonctionnaire

Versement 135 J[1547]

Fonds Georges Lamarre, ingénieur en génie rural à Niort

Sommaire

Art 1-5: dossiers dont Georges Lamarre eut la charge au sein du Génie rural des Deux-Sèvres, en particulier l'aménagement des Marais de l'Ouest, et au sein d'organismes liés à la modernisation de l'agriculture, 1856-1974

Métrage linéaire: 0,80

Conditions d'accès : La consultation des documents s'effectue conformément au code du Patrimoine, art. 213-1

Lieu de conservation : Archives départementales des Deux-Sèvres

[1547] *Répertoire détaillé https://ressources.histoire-environnement.org/Repertoire-d-archives-detaille-Fonds-Georges-Lamarre-ingenieur-en-genie-rural-a*

Launay Jeannine, administratrice d'association

Fonds "Jeannine Launay"

Cotes: 31 J 193-196[1548]

Biographie

Le 30 décembre 2017 disparaissait Jeannine Launay, à l'âge de 92 ans. Elle fut une grande personnalité troyenne, dont la mémoire est en partie conservée dans les collections de la Médiathèque de Troyes Champagne Métropole.

Pendant de longues années, Jeannine Launay prit une part active dans la vie sociale, économique et culturelle de Troyes et de l'Aube, notamment en participant à l'administration d'organismes ou d'associations, comme le Comité d'expansion économique de l'Aube ou le Comité départemental de tourisme de l'Aube.

Sommaire

Etude pour l'aménagement du Parc naturel régional de la Forêt d'Orient (1968-1970)

Métrage linéaire: 0,4

Conditions d'accès : La consultation des documents s'effectue conformément au code du Patrimoine, art. 213-1

Lieu de conservation : Archives départementales de l'Aube

[1548] *Répertoire détaillé https://ressources.histoire-environnement.org/Fonds-Jeannine-Launay-1968-1970*

Laurent Pierre, président d'association

1. Identification
1.1 Type d'entité
Personnalité
1.2 Forme autorisée du nom
Pierre Laurent
1.3 Autres formes du nom

2. Zone de la description

2.1 Dates d'existence

1904 – 2002

2.2 Histoire

2.3 Lieux

Fonds « Pierre Laurent »

Centre de recherche bretonne et celtique (CRBC), Université de Bretagne Occidentale, Brest.

2.4 Statut juridique

2.5 Fonctions et activités

Pierre Laurent a appris la langue bretonne à quinze ans. Il entre à l'École polytechnique en 1922.

De 1947 à 1956 il est président de Ker Vreiz, le foyer culturel breton de Paris.

Jusqu'en 1973 il est vice-président de l'Union fédéraliste des communautés ethniques en Europe.

Puis élu président de l'Union régionale bretonne de l'environnement (URBE), il entre à ce titre au Comité économique et social régional. Il a notamment participé à l'élaboration de la Charte culturelle bretonne et à la mise en place de l'Institut culturel de Bretagne.

Il est décoré de l'ordre de l'Hermine en 1991.

2.6 Textes de référence

2.7 Organisation interne

3. Relations
3.1 Noms, numéro d'immatriculation des collectivités associées
3.2 Type de la relation
3.3 Description de la relation

4. Contrôle

4.1 Code d'identification de la notice d'autorité

4.3 Règle ou convention

ISAAR-CPF

4.3 Niveau d'élaboration

4.5 Niveau de détail

4.6 Dates de création

Avril 2011

4.7 Langues et écritures

Français

4.8 Sources

Fonds "Pierre Laurent".

Journées régionales de l'environnement, Pontivy, mars 1972 **:** réunion des conseillers généraux de Bretagne sur le thème de l'environnement, rapports préparatoires sur les ressources naturelles, l'urbanisme, les constructions en zone littorale et la protection de l'environnement, enquête auprès de touristes, discours d'ouverture, rapports présentés, programme, note d'information, liste des invités, motion adoptée au terme des journées (1971-1972).

Union régionale bretonne de l'environnement **-** URBE **:** correspondance, articles de presse, notes, motion adoptée en assemblée générale (1974), les assises permanentes de l'environnement en Bretagne (fiche d'information, correspondance au sujet des états régionaux de l'environnement, bilan trois ans après les états régionaux de l'environnement), la lettre de l'URBE, espace pour demain... (1972-1986).

Projet de **centrale nucléaire à Plogoff :** correspondance, études, rapports, notes, articles de presse, conseil économique et social régional... (1975-1981). **Amoco Cadiz :** correspondance, études, rapports, articles de presse... (1978-1979).

Documentation **:** collection de périodiques.
1971-1986

Genre/Caractéristiques physiques :

Métrage linéaire : 2,65 ml

Localisation physique : Le fonds est conservé au Centre de recherche bretonne et celtique à l'Université de Brest.

Origine

Laurent, Pierre

Accroissements

Le fonds est clos.

Conditions d'accès

Communication sur autorisation préalable du détenteur du fonds. La demande doit être motivée par un travail de recherche ou de valorisation. Elle doit être adressée à Philippe Jarnoux, directeur du Centre de recherche bretonne et celtique, 20 rue Duquesne, 29200 Brest (philippe.jarnoux@univ-brest.fr.

Lebeurier Édouard, ornithologue

Répertoire détaillé (site Internet : Archives départementales du Finistère[1549])

Répertoire d'archives détaillé 243 J 1-24

Don Edouard Lebeurier

Sommaire

Vingt-et-un classeurs contenant des relevés d'observations d'oiseaux de Bretagne. Certaines fiches contiennent des croquis et des photographies....

1942-1957

Lieu de conservation : Archives départementales du Finistère
Conditions d'accès : librement communicable

243 J 1
Cahier de baguage
1956-1957

243 J 2
Liste d'oiseaux avec noms en français et en breton
Sans date
Les noms en breton sont pris des dictionnaires de Vallée, de Grégoire de Rostrenen et du dialecte de Fouesnant.

243 J 3
fiches d'observations générales
Sans date

243 J 4
fiches d'observations générales pour la Loire-Atlantique
1942-1949

243 J 5-24

fiches d'observations par oiseau

Sans date

Ces fiches contiennent systématiquement des relevés d'observations, des notes prises dans différents articles, et occasionnellement des croquis,…

[1549] *http://mnesys-portail.archives-finistere.fr/?id=recherche_guidee_plan_detail&doc=accounts/mnesys_cg29/datas/ir%2Fserie_j%2FFRAD029_00000243J.xml*

243 J 5

Plongeon arctique, plongeon imbrien, plongeon à bec blanc, plongeon catmarin, grèbe huppée, grèbe jougris, grèbe de Hollboell, grèbe esclavon, grèbe à cou noir, grèbe castagneux, pétrel culblanc, pétrel tempête, puffin des Anglais, puffin des Baléares, puffin majeur, puffin cendré, puffin fuligineux, petit puffin, pétrel géant, pétrel fulmar, fou de bassan, grand cormoran, cormoran huppé.

Sans date

243 J 6

Héron cendré, héron pourpré, aigrette garzelle, grande aigrette, héron crabier, héron garde-boeufs, héron bihoreau, butor blongios, butor étoilé, cigogne blanche, cigogne noire, spatule blanche, ibis falcinelle, flamant rose, cygne sauvage, cygne de Bewick, cygne tuberculé, oies esp ?, oie cendrée, oie rieuse, oie naine, oie des moissons, oie à bec court, oie des neiges, bernache cravant, bernache cravant à ventre pâle, bernache nonnette, bernache du Canada, bernache à cou roux.

Sans date

243 J 7

Tadorne de Belon, canard casarca, canard colvert, sarcelle d'hiver, sarcelle d'été, canard chipeau, canard siffleur, canard pilet, canard souchet, canard mandarin, nette rousse, fuligule milouin, fuligule nyroca, fuligule morillon, fuligule milouinan, garrot à oeil d'or, harelde de Miquelon, macreuse brune, macreuse à lunettes, macreuse noire, garrot arlequin, eider à duvet, erismature à tête blanche, harle lièvre, harle huppé, harle piette, harle couronné.

Sans date

243 J 8

Vautour fauve, aigle royal, aigle ravisseur, aigle criard, aigle botté, buse variable, buse pattue, épervier d'Europe, autour des palombes, milan royal, milan noir, pygargue à queue blanche, bondrée apivore.

Sans date

243 J 9

Busard des roseaux, busard Saint-Martin, busard cendré, busard cul blanc. Sans date

243 J 10

Circaëte Jean-le-Blanc, balbuzard pêcheur, faucon pèlerin, faucon hobereau, faucon émérillon, faucon kobez, faucon cresserelle.

Sans date

243 J 11

Perdrix rouge, perdrix grise, caille des blés, faisan de chasse, grive cendrée, rale d'eau, marouette de Baillon, marouette ponctuée, marouette poussin, rale des

genêts, poule d'eau, poule sultane, foulque macroule, outarde barbue, outarde canepitière.

Sans date

243 J 12

Huîtrier pie, vanneau huppé, grand gravelot, petit gravelot, gravelot à collier interrompu, pluvier ou gravelot asiatique, pluvier argenté, pluvier doré, pluvier doré asiatique, tournepierre à collier.

Sans date

243 J 13

Bécassine des marais, capella gallinago faeronensis, bécassine double, bécassine sourde, bécasse des bois, courlis cendré, pluvier guignard, courlis corlieu, barge à queue noie, limosa limosa isalndica Brehm, barge rousse.

Sans date

243 J 14

Chevalier culblanc, chevalier sylvain, chevalier guignette, chevalier gambette, chevalier arlequin, petit chevalier à pattes jaunes, chevalier aboyeur, chevalier stagnatile, bargette de Terek, limnodrome gris, bécasseau maubiche, bécasseau violet, bécasseau minute, bécasseau de Temmninck, bécasseau de Bonaparte, bécasseau tacheté, bécasseau variable, bécasseau de Schinz, bécasseau cocorli, bécasseau sanderling, bécasseau rousset, bécasseau falcinelle, chevalier combattant, échasse blanche, avocette, phalarope à bec large, phalarope à bec étroit, phalarope de Wilson, oedicnème criard, glaréole à collier, courvite isabelle.

Sans date

243 J 15

Labbes, grand labbe, labbe promarin, labba parasite, goëland argenté, labbe à laongue queue, goëland marin, goëland brun oriental, goëland argenté, goëland argenté atlantis ?, goëland argenté, goëland cendré, goëland bourgmestre, goëland leucoptère, goëland à bec cerclé, mouette mélanocéphale, mouette rieuse, mouette pygmée, mouette de Sabine, mouette tridactyle, guifette noire, guifette leucoptère, guifette moustac, sterne hansel, sterne caspienne, sterne Pierregarin, sterne arctique, sterne de Dougall, sterne fuligineux, sterne naine, sterne caugek.

Sans date

243 J 16

Petit pingouin, mergule nain, guillemot de troïl, guillemot bridé, guillemot de Brünnich, guillemot à miroir, macareux moine, pigeon bizet, pigeon colombin, pigeon ramier, tourterelle des bois, tourterelle turque, coucou gris, coucou gai.

Sans date

243 J 17

Chouette effraie, hibou petit-duc, hibou grand-duc, chouette harfang, chouette chevêche, chouette hulotte, hibou moyen-duc, hibou des marais, chouette tengalm, engoulvent d'Europe, martinet noir, martinet pâle, martinet alpin, martin pêcheur, guêpier d'Europe, rollier d4Europe, huppe d'Europe.

Sans date

243 J 18

Pic vert, pic cendré, pic épeiche, pic épeichette, pic mar, pic noir, torcol familier, alouette calandre, alouette calandrelle, cochevis huppé, alouette lulu, alouette des champs, hirondelle de cheminée, hirondelle de fenêtre, hirondelle de rivage, hirondelle de rochers, loriot.

Sans date

243 J 19

Grand corbeau, corneille noire, corneille mantelée, corbeau freux, choucas des tours, pie bavarde, cassenoix moucheté, geai des chênes, crave à bec rouge.

Sans date

243 J 20

Mésange charbonnière, mésange bleue, mésange azurée, mésange noire, mésange huppée, mésange nonnette, mésange boréale, mésange à longue queue, mésange rémiz, mésange à moustaches, sittelle torchepot, grimpereau des jardins, tichodrome échelette, troglodyte, cincle plongeur, grive litorne, grive draine, grive musicienne, grive mauvis, grive obscure, grive à ailes rousses, grive dorée, merle à plastron, merle noir, merle de roche, troquet oreillard, troquet pâtre, troquet pâtre oriental, troquet tarier.

Sans date

243 J 21

Rougequeue à front blanc, rougequeue noir, rossignol philomèle, rossignol progné, goergebleue, rouge-gorge, bouscarle de Cetti, locustelle tachetée, locustelle fluviatile, locustelle luscinoïde, rousserolle turdoïde, rousserolle effarvatte, rousserolle verderolle, phragmite des joncs, phragmite aquatique, hypolaïs polyglotta, hypolaïs ictérine, fauvette épervière, fauvette orphée, fauvette à tête noire, fauvette des jardins, fauvette grisette, fauvette babillarde, fauvette passerinette, pitchou breton.

Sans date

243 J 22

Agrobate roux, cisticole des joncs, pouillot véloce, pouillot fitis, pouillot verdâtre, pouillot siffleur, pouillot de Bonelli, pouillot à grands sourcils, roitelet huppé, roitelet triple-bandeau, gobemcouche gris, gobemouche noir, gobemouche à collier, gobemouche nain, accenteur mouchet, accenteur alpine, pipit de Richard, pipit rousseline, pipit des arbres, pipit à gorge rousse, pipit farlouse, pipit spioncelle, pipit martitime, bergeronnette grise, bergeronnette de Yarrell, bergeronnette des ruisseaux, bergeronnette printanière.

Sans date

243 J 23

Jaseur boréal, pie grièche grise, pie grièche à poitrine rose, pie grièche à tête rousse, pie grièche écorcheur, étourneau sansonnet, martin roselin, gros-bec, clardonneret, tarin des aulnes, linotte mélodieuse, linotte à bec jaune, sizerin flammé, venturon montagnard, serin cini, bouvreuil pivoine, roselin cramoisi, durbexc des sapins, pinson des arbres, pinson du nord, bruant proyer, bruant jaune, bruant zizi, bruant ortolan, bruant nain, bruant lapon, bruant des neiges, moineau domestique, moineau friquet, bruant des roseaux, bruant lapon.

Sans date

243 J 24

Oie d'Egypte, sarcelle soucrourou, sarcelle élégante, charadrius asiaticus Pall, frégate superbe, canard siffleur américain, canard noirâtre, chevalier solitaire, bécasseau semi-palmé, bécasseau minuscule, bécasseau de David, bécasseau d'Alaska, troquet isabelle, locustelle fasciée, vireo à oeil rouge, bruant à calotte blanche, bruant à tête rousse, mouette atricille, rouge queue américain, fauvette des ruisseaux, pigeon migrateur, téléphone tchagra.

Sans date

Lebreton Philippe, scientifique

Versement 322 J[1550]

Fonds privé Philippe Lebreton, professeur de biologie à l'Université Lyon I, conseiller scientifique du parc de la Vanoise

Sommaire

Art 1-61: gestion, politique et étude de parcs nationaux et parcs naturels régionaux dans la région Rhône-Alpes, chartes de création de certains parcs, des actions de la Fédération Rhône-Alpes de protection de la nature (FRAPNA)[1551], différents procès ayant eu lieu sur la préservation des milieux, retombées de la catastrophe nucléaire de Tchernobyl en 1986; 1973-2018

Métrage linéaire: 2,50

Conditions d'accès : La consultation des documents s'effectue conformément au code du Patrimoine, art. 213-1

Lieu de conservation : Archives départementales du Rhône et de la métropole de Lyon

[1550] *Répertoire d'archives détaillé https://ressources.histoire-environnement.org/Fonds-Philippe-Lebreton-professeur-de-biologie-a-l-Universite-Lyon-I-conseiller*

[1551] *Voir aussi fonds d'archives de la FRAPNA conservés aux Archives départementales du Rhône*

Le Démézet Maurice, scientifique

1. Identification
1.1 Type d'entité
Personnalité
1.2 Forme autorisée du nom
Maurice Le Démézet
1.3 Autres formes du nom
2. Zone de la description
2.1 Dates d'existence
1942 - ….
2.2 Histoire
2.3 Lieux
Domicile privé
Brest
2.4 Statut juridique
2.5 Fonctions et activités

Maurice Le Démézet a été professeur d'Université au laboratoire de géoarchitecture de l'université de Brest.

Il a été secrétaire général de la Société pour l'étude et la protection de la nature en Bretagne (SEPNB) de 1973 à 1981, puis président de 1987 à 1990.

Il a participé à la création de la réserve biosphère en tant que président du comité scientifique (SEPNB), en lien avec le Parc naturel régional d'Armorique (PNRA) qui est gestionnaire de cette réserve.

En 1975, Maurice Le Démézet participe également à la mise en place du et siège au conseil d'administration de 1976 à 2003.

A la fin des années 1990, il est responsable national de la zone atlantique au sein du programme Natura 2000.

2.6 Textes de référence
2.7 Organisation interne
3. Relations
3.1 Noms, numéro d'immatriculation des collectivités associées
3.2 Type de la relation
3.3 Description de la relation
4. Contrôle
4.1 Code d'identification de la notice d'autorité

Auteur : Association pour l'histoire de la protection de la nature et de l'environnement
4.3 Règle ou convention
ISAAR-CPF
4.3 Niveau d'élaboration
4.5 Niveau de détail
4.6 Dates de création
Mars 2011

4.7 Langues et écritures
Français
4.8 Sources
Maurice Le Démézet, Bruno Maresca, *La protection de la nature en Bretagne – La SEPNB (1953-2003)*, Presses universitaires de Rennes, 2003

Fonds "Maurice Le Démézet".

Dossiers de l'activité : Bretagne Vivante-Société pour l'étude et la protection de la nature en Bretagne-SEPNB (compte-rendu de conseil d'administration et de réunion de bureau, dossiers sur la chasse, les zones humides, la biosphère et le conservatoire botanique de Brest (études, correspondance), contrat bureau étude, commission tourisme nature, 1974-1990), le Parc marin d'Iroise (études préalables, rapports, correspondance, 1982-2000), la station ornithologique d'Ouessant (études préalables, courriers de Michel-Hervé Julien, 1957-1980), la protection des zones humides littorales à la suite de l'Amoco Cadiz (fiches individuelles de rénovation du littoral site par site dans le Finistère et les Côtes-d'Armor, 1978-1980), les archives de la publication de son livre sur la Société pour l'étude et la protection de la nature en Bretagne (documents de travail, articles de presse, iconographie, documents originaux, 1960-2003).

Revue de presse sur Bretagne Vivante-SEPNB, le Parc marin d'Iroise (1981-2000).

Documentation : le schéma d'aptitude et d'utilisation de la mer - SAUM (études, version définitive, arrêtés officiels, 1974-1981), le livre blanc de l'environnement (rapport des Etat régionaux de l'environnement, 1982), le Schéma d'aménagement du littoral breton et des îles - SALBI (schéma provisoire, version définitive, 1975-1976), les cahiers et les annales des ateliers du conservatoire du littoral (1990-1998), Man and Biosphere (études de l'UNESCO, 1987-1989), Amoco-Cadiz (rapport de recherches, études, publications, 1978-1980), le milieu dunaire, l'énergie, le nucléaire, l'agriculture bretonne et le littoral (études et publications, 1970- 2000), la collection complète "Penn ar Bed" de Bretagne Vivante-SEPNB (à partir de 1953), la collection complète d'"Oxygène Bretagne" (1979-1985)

Documents iconographiques : vingt affiches sur Bretagne Vivante-SEPNB et sur l'écologie (1960-2000), 200 diapositives et photographies de Man and Biosphère et sur Ouessant (1987-1995).

Enregistrements audio analogiques : trois cassettes audio de Man and Biosphère (1987-1995).

1953-2010
Genre/Caractéristiques physiques :
Métrage linéaire : 8,50 ml
Localisation physique : Le fonds est conservé chez Maurice Le Démézet.
Origine
Le Démézet, Maurice
Informations sur l'évaluation
Le fonds est clos.
Conditions d'accès
Communication sur autorisation préalable (adresse électronique maurice.ledemezet@wanadoo.fr)

Le Duc Jean-Patrick, militant écologiste

Cote : FR-FEP-2AMLED

Nom du fonds : Patrick Le Duc

Dates extrêmes : 2010-2015

Description physique : papier

Importance matérielle : 7 cartons de déménagement, 2,5 ml

Langue : Français

Producteur : Jean-Patrick Le Duc est un chercheur spécialiste des questions environnementales. Il a exercé à ce titre de nombreuses missions au sein d'organismes publics :

- Chef de l'unité lutte contre la fraude au Secrétariat de la Convention sur le commerce international de la faune et de la flore, Programme des nations unies pour l'environnement (PNUE)

- Chargé de mission puis Conseiller technique (Milieux naturels, faune, flore, chasse) au Cabinet du Ministre de l'aménagement du territoire et de l'environnement[1552]

- Adjoint au Chef de la mission des relations internationales du Muséum national d'histoire naturelle. Suivi des conventions internationales relatives à la diversité biologique, aspects internationaux du développement durable, enseignement, formation

Il a été également conseiller communautaire pour l'agglomération du val d'orge et conseiller municipal pour la ville de Saint-Michel-sur-Orge et Vice-président du Syndicat intercommunal pour le recyclage et l'énergie par les déchets et ordures ménagères (SIREDOM). Au sein du groupe local d'Europe-Écologie - Les Verts, il a été pendant de nombreuses années secrétaire départemental de l'Essonne.

Présentation du contenu : Le fonds n'est pas classé.

Autre instrument de recherche : Bordereau de Versement

Liens : http://eelv91.fr/spip.php?auteur10

http://eelv91.fr/spip.php?article208

Date de création de description : 18 février 2016

Date de dernière modification de la description : 30 janvier 2017

Historique de la conservation : Le fonds a été donné à la FEP suite au déménagement de son propriétaire pour conservation et valorisation.

Modalités d'entrée : Don effectué le 18 février 2016

Versement n°02/16

N° d'entrée FEP02

[1552] Voir fonds d'archives du cabinet de Barbara Pompili, secrétaire d'État chargée de la biodiversité, 2015-2017

Statut juridique : privé.

Lieu de conservation : Fondation de l'écologie politique

Conditions de consultation : libre dans le respect de la législation sur les archives, des droits d'auteurs et dans le respect de la vie privée

Contact : Meixin Tambay

m.tambay@fondationecolo.org ou archives@fondationecolo.org

Leenhardt Michel, directeur-fondateur du Parc naturel régional de Corse

Dates d'existence

1942-2023

Biographie

Ingénieur des eaux et forêts, Michel effectue un stage d'ingénieurs français dans les parcs nationaux américains et devient le premier directeur du Parc naturel régional (PNR) de Corse en 1972. Il le restera jusqu'en 1998 avec à son actif, l'impulsion d'une politique de protection du patrimoine naturel dans l'île de beauté dont la création de la réserve naturelle de Scandola en 1975, première réserve naturelle de Corse à la fois terrestre et marine.

En 1982, Michel est naturellement présent à l'AG constitutive de la « Conférence permanente des réserves naturelles (CPRN) » à Paris, dans les locaux de l'Inspection générale de l'environnement, assemblée qui réunit 30 réserves naturelles. Lors de cette réunion historique, Michel est élu premier président de la CPRN, devenue un peu plus tard Réserves naturelles de France. Il effectuera d'ailleurs un deuxième mandat de président de RNF de 1988 à 1991 et renforcera durablement les liens entre le ministère de l'environnement et le réseau des réserves naturelles qui s'étoffe.

Michel est de tous les réseaux de la protection de la nature. En 2012, président de l'Association des amis du PNR de Corse, il transforme cette association en Conservatoire d'espaces naturels de Corse.

Sources Portail Réserves naturelles

Présentation du contenu

Président de l'Association des amis du Parc naturel régional de Corse (AAPNRC)

Synthèses, rapports

1974-2018

0,5 ml

Fédération des parcs

Synthèses, rapports de mission à l'étranger

1976-1979

0,5 ml

Directeur du Parc naturel régional de Corse

Synthèses, rapports, correspondance

1960-1980

0,8 ml

Lieu de conservation : Archives départementales de Corse-du-Sud

Communicabilité : non communicable. En cours de classement

Le Gal Yves, président d'association

1. Identification

1.1 Type d'entité

Personnalité

1.2 Forme autorisée du nom

Yves Le Gal

1.3 Autres formes du nom

2. Zone de la description

2.1 Dates d'existence

1939 - ….

2.2 Histoire

2.3 Lieux

Domicile privé

Concarneau

2.4 Statut juridique

2.5 Fonctions et activités

Yves Le Gal a été directeur de 1968 à 2005 de la station de biologie marine du Muséum national d'histoire naturelle à Concarneau et du Collège de France

Il a également été président de la Société pour l'étude et la protection de la nature en Bretagne (SEPNB) de 1976 à 1978. Militant anti-nucléaire, partisan d'une approche globale des problèmes d'environnement, Yves Le Gal va donner une impulsion décisive au changement de la SEPNB, qui devient alors un contre pouvoir effectif.

De 1978 à 1985, il devient le directeur-rédacteur d'Oxygène Bretagne, une revue mensuelle d'écologie militante éditée par un collectif d'associations dont la SEPNB.

2.6 Textes de référence

2.7 Organisation interne

3. Relations

3.1 Noms, numéro d'immatriculation des collectivités associées

3.2 Type de la relation

3.3 Description de la relation

4. Contrôle

4.1 Code d'identification de la notice d'autorité

Auteur : Association pour l'histoire de la protection de la nature et de l'environnement (AHPNE)

4.3 Règle ou convention

4.3 Niveau d'élaboration

4.5 Niveau de détail

4.6 Dates de création

4.7 Langues et écritures

4.8 Sources

Informations transmises par Yves Le Gal.

Maurice Le Démézet, Bruno Maresca, *La protection de la nature en Bretagne – La SEPNB (1953-2003)*, Presses universitaires de Rennes, 2003

Fonds "Yves Le Gal".

Collection complète d'"Oxygène Bretagne", mensuel écologique breton (le nucléaire, Plogoff, l'alimentation, les nouvelles énergies, l'eau, l'agriculture, le remembrement..., 1979-1985).

Documents préparatoires **:** originaux d'illustrations de Nono, Iffic, Goutal, photographies, pré-maquette, documentation (1979-1985).

1979-1985

Genre/Caractéristiques physiques :
Métrage linéaire : 0,40 ml
Localisation physique : Le fonds est conservé chez Yves Le Gal.
Origine
Le Gal, Yves
Accroissements
Le fonds est clos
Conditions d'accès
Communication sur autorisation préalable (adresse électronique : y.legal@orange.fr)

Léger Dominique, haut fonctionnaire

Entretien de Dominique Léger 2006

Extrait du Versement **20170332**

Conseil général de l'environnement et du développement durable (CGEDD)

Comité d'histoire

Archives orales des ministères de l'Équipement et de l'Environnement, 1994-2016

Biographie

Diplômé de l'IEP de Paris, licencié en droit, ancien élève de l'ENA, maître des requêtes honoraire au Conseil d'Etat, a notamment été directeur de cabinet de Michel d'Ornano, au ministère de la Culture et à l'Environnement, directeur de la CGE, président du conseil d'administration de la Caisse nationale des Monuments historiques et des Sites, et directeur général adjoint de CGEE Alsthom devenu Cegelec. Entré au CCF en 1994 comme directeur général adjoint, il avait été nommé, en 1995, directeur général délégué et, en 2001, directeur général. Il a quitté le CCF en mars 2004.

Voir cote **20170332/40**[1553] (Site Internet Archives nationales)

22 décembre 2006

Entretien Dominique Léger (Enregistrement : 2 MiniDisc (109'18"), 1 fichier mp3 (version numérisée). Transcription : 1 fichier pdf).

Lieu de conservation : Archives nationales

[1553] https://ressources.histoire-environnement.org/Repertoire-d-archives-detaille-entretien-de-Dominique-Leger-2006

Legrand Patrick, président d'association

Architecte D.P.L.G., Ingénieur de recherches de l'INRA, études complémentaires en Linguistique, Lettres modernes et Archéologie.
Durant les années 70 et, après 3 ans dans une agence d'architecture comme chef du bureau de dessin, chargé d'études dans l'un des premiers bureaux d'études en environnement (Eco-Projet) puis chargé de recherche dans un centre d'enseignement et de recherche nouvellement créé par l'École nationale des Ponts et Chaussées (le CERGRENE, maintenant CEREVE), il se spécialise alors dans les domaines de la morphologie urbaine, de l'analyse opérationnelle des paysages et des végétations urbaines (co-inventeur du Cadastre vert®), des éthodologies d'évaluation environnementale ou d'aménagement intégré en milieu rural ou urbain, et des cartographies associées.
Après avoir été conseiller technique, chargé de la démocratisation des enquêtes publiques, du bruit, des grands équipements et de l'environnement urbain, au cabinet de Madame Huguette Bouchardeau, ministre de l'Environnement, de 1983 à 1984, et chef de la Mission du paysage (Direction de la protection de la nature), il a participé à l'Institut national de recherche agronomique (INRA), entre 1986 et 2008, à l'intégration de l'environnement et du développement durable dans les politiques, les programmes et les recherches de l'Institut, à la valorisation et à la diffusion des travaux et des résultats (créateur, notamment, du Courrier de l'environnement de l'INRA (irrégulomadaire en français, 15 000 exemplaires, 50 000 lecteurs) et y a suivi les relations avec les acteurs politiques, administratifs, professionnels et sociaux intervenant dans ces domaines.
Il a été simultanément, de septembre 1999 à août 2000, conseiller chargé de la nature et de la chasse au cabinet de Madame Dominique Voynet, ministre de l'Aménagement du territoire et de l'Environnement.
Il a été, de février 2008 à mars 2013, Vice-président de la Commission nationale du débat public (CNDP, autorité administrative indépendante). Administrateur de la Fédération française des sociétés de protection de la Nature (France Nature Environnement) de 1986 à 1995 et président de 1992 à 1995, il en est Président d'honneur. Premier président, de 1991 à 1993, du Collectif environnement développement international (CEDI), il dirigea les travaux préparatoires et la délégation des associations françaises d'environnement à la Conférence de Rio-de-Janeiro sur l'environnement et le développement (1992). En 1996, il a fait partie de la commission d'experts pour la consultation de la population sur le projet de canal Rhin-Rhône.
Ancien membre du Conseil économique et social (1994-1999), du Comité national d'évaluation des établissements à caractère scientifique, culturel et professionnel (1995-1999), de la commission française du développement durable (1996 -2000), de la commission nationale du débat public (1997-2013) de 2003 à 2006, président de la commission particulière du débat public ITER en Provence – International thermonuclear experimental reactor, Cadarache) et de la commission d'étude de la dissémination des produits issus du génie biomoléculaire (1998-2000).

Correspondant national de l'Académie d'Agriculture de France (depuis 2002 - section des Sciences de l'Homme et de la société) et membre associé du Conseil général des Ponts et Chaussées (2001). Chevalier dans l'Ordre national du Mérite et officier du Mérite agricole.

Fonds d'archives versé aux Archives nationales

Référence

801AP[1554]

Niveau de description

Groupe de cotes

Intitulé

Activités de Patrick Legrand, personnalité de la protection de la nature et de l'environnement.

Dates extrêmes

1971-2012

Noms des principaux producteurs

Patrick Legrand.

Importance matérielle

37 boîtes, 3,70 ml.

Langue des documents

Français

Institution responsable de l'accès intellectuel

Archives nationales

Conditions d'accès

Librement communicable sous réserve des restrictions imposées par l'état matériel des documents et des dispositions de l'art. L.213-2 du Code du patrimoine.

Conditions d'utilisation

[1554] *Répertoire détaillé https://ressources.histoire-environnement.org/Repertoire-d-archives-detaille-Fonds-d-archives-Patrick-Legrand-1971-2012*

Conformément aux règles de réutilisation des données publiques régies par la loi n°78-753 du 17 juillet 1978, dite loi CADA.

Modalités d'entrée

Don

Historique de la conservation

Patrick Legrand a conservé ces dossiers chez lui

Évaluation, tris et éliminations

Les doubles ont été détruits. Les publications externes ont été retirées du fonds d'archives.

Mode de classement

Le plan de classement suit le déroulement carrière de Patrick Legrand.

Autres instruments de recherche

Versement 19880071 : Cabinet Huguette Bouchardeau : dossiers des conseillers techniques, 1972-1986

Versement 20080050 : Cabinet Dominique Voynet : dossiers des conseillers techniques, 1995-2001

Versement 217AS : France nature environnement (1851, 1885, 1923-1941 et 1954-2016)

Versement 20180615 : Fonds Serge Antoine, 1948-2006

Versement 20100529 : mission paysage : politique du paysage, programmes d'actions, rapports et projets, 1979-1989

Présentation du contenu

Ce versement présente les dossiers de Patrick Legrand qui relatent sa carrière depuis 1970 jusqu'à 2013 à savoir

Bureau d'études Eco-Projet, 1971-1983

Cabinet Huguette Bouchardeau, ministre de l'environnement, 1982-1984

Mission du paysage (Direction de la protection de la nature, ministère de l'environnement), 1984-1988

Ecole nationale des ponts et chaussées (ENPC)-Centre d'enseignement et de recherche pour la gestion des ressources naturelles et de l'environnement (CERGRENE), 1981-1984

Institut national de recherche agronomique (INRA)/Cellule environnement puis mission environnement société, 1982-2008

France nature environnement (FNE), 1992-1993

Collectif environnement développement international (CEDI)., 1991-2002

Conseil économique et social, 1988-1999

Cabinet Dominique Voynet, ministre de l'aménagement du territoire et de l'environnement., 1999-2000

Commission nationale du débat public (CNDP), 2001-2012

Niveau de description
Fonds
Intitulé du 1er entretien
Fonds numérique : entretien de Patrick Legrand, personnalité de la protection de la nature et de l'environnement **:** origines d'un engagement
Dates extrêmes
13 avril 2023
Noms des principaux producteurs
Association pour la protection de la nature et de l'environnement
Historique de l'association
L'Association pour l'histoire de la protection de la nature et de l'environnement (AHPNE) a été créée en 2011. Elle a pour objet :
– de rassembler et faire connaître les travaux existant en France et à l'étranger sur . l'histoire de la protection de la nature, des sites et des paysages ; . l'histoire de l'écologie, de l'environnement et du développement durable ;
– d'encourager de nouveaux travaux sur ces thèmes ;
– de susciter des recherches, des études, des bibliographies et des guides de sources et fonds documentaires, les publier et assurer leur promotion et leur accès auprès du public ;
d'organiser des séminaires, des colloques et toutes autres manifestations dans ce domaine ;
– de promouvoir et aider à la coordination des efforts des institutions, des personnes physiques et morales qui effectuent des études et des recherches dans ce domaine ;
– de favoriser le rassemblement, le classement et la conservation de tout document utile à la connaissance de cette histoire ;
– de nouer et entretenir avec des institutions publiques et privées, des associations, y compris étrangères, qui poursuivent des objectifs semblables, des relations visant à développer des synergies dans ce domaine.
Importance matérielle
58 Mo
Durée
2h51mn

***Aperçu* des fonds d'archives publiques et privées concernant la protection de la nature ; eau-biodiversité**

Cliquer sur l'image pour écouter l'extrait

Langue des documents
Français
Institution responsable de l'accès intellectuel
Archives nationales

Conditions d'accès
La consultation des documents s'effectue conformément au code du Patrimoine, art. L.213-1 à L.213-7. Voir contrat de confidentialité
Conditions de réutilisation
Non librement réutilisable.
Sources complémentaires
217AS : Activités de France nature environnement (1941-2003)
801AP : Activités de Patrick Legrand, personnalité de la protection de la nature et de l'environnement, 1971-2012
Archives numériques concernant les activités de l'AHPNE, 2007-2021
Modalités d'entrée
Don
Accroissement
Fonds ouvert
Présentation du contenu
L'entretien a été organisé conjointement par l'AHPNE et Florence Descamps, enseignante à Sciences-Po Paris. L'entretien réalisé par des étudiants.es de Sciences-Po, porte sur la jeunesse, l'information et le premier poste à caractère environnemental du témoin. Ce fonds comporte, en format numérique , l'entretien sonore, le contrat de condition de communicabilité, une notice biographique, une fiche analytique, une fiche chrono-thématique et la grille d'entretien

Présentation du contenu du 2ème entretien
L'entretien a été organisé conjointement par l'AHPNE et Florence Descamps, enseignante à Sciences-Po Paris. L'entretien réalisé par des étudiants.es de Sciences-Po, porte sur la jeunesse, l'information et le premier poste à caractère environnemental du témoin. Ce fonds comporte, en format numérique , l'entretien sonore, le contrat de condition de communicabilité, une notice biographique, une fiche analytique, une fiche chrono-thématique et la grille d'entretien
Intitulé du 2ème entretien
Fonds numérique : entretien de Patrick Legrand, personnalité de la protection de la nature et de l'environnement **:** parcours d'un engagement
Dates extrêmes
29 novembre 2023
Présentation du contenu du 2ème entretien
Arthur Delacquis, chercheur, avec l'accord de l'AHPNE, a réalisé cet entretien pour sa thèse intitulée "le ministère de l'environnement en France (1971-1988): ministres, cadres et experts face à un nouveau domaine politique".. Ce fonds comporte, en format numérique, l'entretien sonore, le contrat de condition de communicabilité, une notice biographique.
Importance matérielle
126 Mo
Durée
2h12mn

Cliquer sur l'image pour écouter l'extrait

Le Guillou Madeleine, présidente d'association

Cote 144J 1-18[1555]

Dates extrêmes

1985-2006

Nom du producteur

Madeleine Le Guillou

Présentation du producteur

Madeleine Le Guillou est fondatrice et présidente de l'association Sauvegarde de l'étang des mouettes et de l'environnement au milieu des années 1980. Elle fonde en 1997, et préside depuis cette date, l'Association frontignanaise de défense des contribuables.

L'association 'Sauvegarde de l'étang des mouettes et de l'environnement' a été créée en réaction à un projet d'urbanisation (création de 2500 logements et d'une marina) sur l'étang des Mouettes à Frontignan. L'association s'est opposée par des manifestations, des actions en justice, durant 6 ans jusqu'à obtenir la protection de la zone naturelle et son achat par le conservatoire du littoral. Après cette victoire, l'association change de nom et prend la dénomination d'association 'Frontignan-La Peyrade environnement'. Elle s'intéresse désormais à la protection de l'environnement dans la zone Frontignan-Sète et mène plusieurs actions contre un projet de décharge d'ordures à Frontignan, contre l'installation de grandes surfaces commerciales sur le littoral (espace protégé), contre la non-conformité de l'usine d'incinération d'ordures de Sète...

Historique de la conservation

Archives conservées chez Madeleine Le Guillou jusqu'à leur don aux Archives départementales de l'Hérault.

Présentation du contenu

Le fonds est essentiellement composé de dossiers de presse, mémoires et rapports, pièces de procédure et photographies relatives aux causes environnementales défendues par les deux associations présidées par Madeleine Le Guillou.

Le premier thème concerne le port de Sète et notamment le port de commerce, le port de pêche et les installations portuaires (144 J 1-4).

Le second thème concerne la zone portuaire de Sète-Frontignan et notamment l'extension du port de pêche de Frontignan ainsi que ses équipement annexes (144 J 5-6).

Le dernier thème concerne la protection de l'étang de Thau et des activités conchylicoles (144 J 7-8).

[1555] *Répertoire détaillé http://archives-pierresvives.herault.fr/archive/fonds/FRAD034_000000044/n:%7B%7B34*

Modalités d'accès

Conditions d'accès immédiate sauf pour les pièces judiciaires (100 ans).

Letourneux François, haut fonctionnaire

Né le 2 novembre 1942 à Clermont-Ferrand (Puy-de-Dôme), François Letourneux est Ingénieur agronome, Ingénieur du génie rural des eaux et des forêts. Il a débuté sa carrière dans le Nord-Pas-de-Calais en 1968. Dix ans plus tard, il est Directeur de l'Association pour l'espace naturel régional du Nord-Pas-de-Calais (1978-80) puis successivement chargé de mission à la Délégation à l'aménagement du territoire et à l'action régionale (DATAR), conseiller technique au cabinet de Michel Crépeau puis d'Huguette Bouchardeau (ministres de l'Environnement), directeur de la protection de la nature au ministère de l'Environnement de 1983 à 1992. De 1992 à 2004, il dirige le Conservatoire de l'espace littoral et des rivages lacustres. Il préside l'Institut français de l'environnement de 1998 à 2001 ; le Comité français pour l'UICN (Union internationale pour la conservation de la nature) de 2005 à 2011. Depuis 2011, il est vice-Président de l'UICN France. Il préside également la Fête de la Nature, événement national et grand public sur la nature, initié par l'UICN, proposant aux Français de métropole et d'Outre-Mer, de célébrer la nature à travers des milliers de manifestations gratuites, organisées dans la nature et sur l'ensemble du territoire.
François Letourneux est Commandeur de la Légion d'honneur, Chevalier de l'ordre national du Mérite, Officier du Mérite agricole.

Niveau de description

Fonds

Intitulé du 1er entretien

Fonds numérique : entretien de François Letourneux, personnalité de la protection de la nature et de l'environnement **:** origines d'un engagement

Dates extrêmes

17 avril 2023

Noms des principaux producteurs

Association pour la protection de la nature et de l'environnement

Historique de l'association

L'Association pour l'histoire de la protection de la nature et de l'environnement (AHPNE) a été créée en 2011. Elle a pour objet :
– de rassembler et faire connaître les travaux existant en France et à l'étranger sur . l'histoire de la protection de la nature, des sites et des paysages ; . l'histoire de l'écologie, de l'environnement et du développement durable ;
– d'encourager de nouveaux travaux sur ces thèmes ;
– de susciter des recherches, des études, des bibliographies et des guides de sources et fonds documentaires, les publier et assurer leur promotion et leur accès auprès du public ;
d'organiser des séminaires, des colloques et toutes autres manifestations dans ce domaine ;
– de promouvoir et aider à la coordination des efforts des institutions, des personnes physiques et morales qui effectuent des études et des recherches dans ce domaine ;
– de favoriser le rassemblement, le classement et la conservation de tout document utile à la connaissance de cette histoire ;

– de nouer et entretenir avec des institutions publiques et privées, des associations, y compris étrangères, qui poursuivent des objectifs semblables, des relations visant développer des synergies dans ce domaine.

Importance matérielle

51 Mo

Durée

1h48mn

Cliquer sur l'image pour écouter l'extrait

Langue des documents

Français

Institution responsable de l'accès intellectuel

Archives nationales

Conditions d'accès

La consultation des documents s'effectue conformément au code du Patrimoine, art. L.213-1 à L.213-7. Voir contrat de confidentialité

Conditions de réutilisation

Non librement réutilisable.

Sources complémentaires

Archives numériques concernant les activités de l'AHPNE, 2007-2021

Modalités d'entrée

Don

Accroissement

Fonds ouvert

Présentation du contenu du 1er entretien

L'entretien a été organisé conjointement par l'AHPNE et Florence Descamps, enseignante à Sciences-Po Paris. L'entretien réalisé par des étudiants.es de Sciences-Po, porte sur la jeunesse, l'information et le premier poste à caractère environnemental du témoin. Ce fonds comporte, en format numérique , l'entretien sonore, le contrat de condition de communicabilité, une notice biographique, une fiche analytique, une fiche chrono-thématique et la grille d'entretien

---

Intitulé du 2ème entretien

Fonds numérique : entretien de François Letourneux, personnalité de la protection de la nature et de l'environnement **:** parcours d'un engagement

Dates extrêmes

29 novembre 2023

Présentation du contenu du 2ème entretien

Arthur Delacquis, chercheur, avec l'accord de l'AHPNE, a réalisé cet entretien pour sa thèse intitulée "le ministère de l'environnement en France (1971-1988): ministres, cadres et experts face à un nouveau domaine politique".. Ce fonds comporte, en format

numérique, l'entretien sonore, le contrat de condition de communicabilité, une notice biographique.

Importance matérielle

122 Mo

Durée

2h08mn

Cliquer sur l'image pour écouter l'extrait

Malengreau Daniel, président d'association

1. Identification
1.1 Type d'entité
Personnalité
1.2 Forme autorisée du nom
Daniel Malengreau
1.3 Autres formes du nom

2. Zone de la description
2.1 Dates d'existence
1949 - ….
2.2 Histoire
2.3 Lieux
Domicile privé
Plougastel – Daoulas
2.4 Statut juridique
2.5 Fonctions et activités

Daniel Malengreau adhère en 1971 à Bretagne Vivante – SEPNB. Dès 1975, il collabore comme bénévole à la préparation du rapport de Jean-Yves Lesouëf sur le projet de création d'un centre international de conservation des plantes sauvages, à Brest, rédigé à la demande du ministère de l'environnement.

De 1976 à 1987, il est chargé d'études à la (SEPNB), chargé de la mise en place et de la gestion du Conservatoire botanique national de Brest, premier établissement entièrement consacré à la conservation de la flore menacée créé en France et dans le monde.

Puis de 1987 à 2004, il devient le directeur du Syndicat Mixte chargé de la gestion du Conservatoire botanique national de Brest

Daniel Malengreau monte le projet de la Fédération des conservatoires botaniques nationaux et en devient le premier président de 2000 à 2004. Puis de 2004 à 2009, il en est le directeur. Daniel Malengreau a fortement œuvré à la structuration du réseau des conservatoires botaniques nationaux (CBN). Son action professionnelle s'achève avec la reconnaissance législative des CBN dans les lois « Grenelle » et avec la mise en place d'une équipe scientifique et technique[1556] chargée de l'expertise nationale dans le domaine de la flore et des habitats naturels.

Daniel Malengreau est actuellement le directeur intérimaire bénévole de Bretagne Vivante – SEPNB, après avoir été administrateur à plusieurs reprises.

[1556] http://www.tela-botanica.org/actu/article3146.html

2.6 Textes de référence
2.7 Organisation interne

3. Relations
3.1 Noms, numéro d'immatriculation des collectivités associées
3.2 Type de la relation
3.3 Description de la relation

4. Contrôle
4.1 Code d'identification de la notice d'autorité
Auteur : Association pour l'histoire de la protection de la nature et de l'environnement (AHPNE)
4.3 Règle ou convention
ISAAR-CPF
4.3 Niveau d'élaboration
4.5 Niveau de détail
4.6 Dates de création
Mars 2011
4.7 Langues et écritures
Français
4.8 Sources
Informations transmises par Daniel Malengreau.

Fonds "Daniel Malengreau".

Création du Conservatoire botanique national de Brest : échanges préliminaires, correspondance entre la SEPNB, Lesouëf et la mairie de Brest, documents manuscrits, cartes... (1972-1975).

Création d'Océanopolis : Création correspondance et documents de lancement de l'association pour la création d'un aquarium muséum à Brest et de l'association pour la maison de la mer (1980-1990).

Création de la Fédération des conservatoires botaniques nationaux: statuts, correspondance, rapports... (1998-2001).

Archives électroniques : Fédération des conservatoires botaniques nationaux (compte-rendu de réunion et de conseil d'administration, mails..., 2000-2011).

Documentation : collection complète "Penn ar Bed" de Bretagne Vivante-SEPNB (à partir de 1953).

Documents iconographiques : 3-4 affiches de Bretagne Vivante-SEPNB.
1972-2011

Genre/Caractéristiques physiques :
Métrage linéaire : 0,06 ml
Localisation physique : Le fonds est conservé chez Daniel Malengreau.

Origine
Malengreau, *Daniel*
Accroissements
Le fonds est clos.

Conditions d'accès

Communication sur autorisation préalable (faire la demande auprès de l'Association pour l'histoire de la protection de la nature et de l'environnement, aux adresses électroniques suivantes joninlormeau@wanadoo.fr ou patrick.singelin@yahoo.fr

Mangin Louis, scientifique

1904 le premier titulaire de la nouvelle chaire de botanique dans le Muséum national d'histoire naturelle qu'il dirige de 1920 à 1931. Élu membre de l'académie des Sciences le 25 janvier 1909 (section de botanique), il préside cette institution à partir de 1929. Membre de l'académie d'Agriculture de France et de l'académie des Sciences coloniales, il participe à un certain nombre de sociétés savantes : président de la Société botanique de France et de la Société mycologique de France, vice-président de la Société de biologie, président de la Société de pathologie végétale et d'entomologie agricole de France (qu'il crée au MNHN en 1914 et qui cesse d'être active après sa mort).

C'est donc un illustre botaniste qui succède au zoologiste Edmond Perrier à la présidence de la Société d'acclimatation de 1922 à 1934. Moins flamboyant que son prédécesseur, plus consensuel dans ses discours, Louis Mangin n'en reste pas moins une personnalité essentielle pour le développement de la protection de la nature en France, qui acquiert alors une certaine maturité et une réelle reconnaissance officielle. C'est sous sa présidence et avec son soutien que se tiennent les deux premiers Congrès internationaux de protection de la nature à Paris (le 1er Congrès est accueilli dans les locaux du Muséum qu'il dirige alors). Louis Mangin soutient la création de la réserve de Camargue en 1927 et s'investit fortement dans son organisation et sa défense, lui évitant de devenir un champ de tir pour avion (1928) ou encore de voir le Vaccarès asséché et dessalé (1931). Il accompagne le développement de la protection de la nature au sein de la Société d'acclimatation en favorisant la création en 1933 d'une section spécifique à cette thématique. Il milite pour que d'autres réserves et des parcs nationaux soient créés en France.

Les convictions et l'engagement du savant qu'est Louis Mangin en faveur de la protection de la nature sont vivement reconnus par ses contemporains, même si désormais l'importance de cette figure pour nos combats est un peu oubliée.[1557]

Cote : Ms CRY 513-524[1558]

Ms CRY 513 Dossier personnel

[1557] *Sources Société nationale de protection de la nature*

[1558] *Répertoire détaillé https://ressources.histoire-environnement.org/Fonds-Louis-Mangin-documents-scientifiques-1852-1937*

Ms CRY 514 Histoire des collections de Cryptogamie au Muséum national d'histoire naturelle 1704-1910

Ms CRY 515 Cours de pathologie végétale (maladies causées par les champignons) autographe

Ms CRY 516 Les algues ; leur distribution sur les côtes de France (cours autographe de Louis Mangin)

Ms CRY 517 Travaux mycologiques

Ms CRY 518 Etude du phytoplancton de la Deuxième expédition antarctique française par L. Mangin

Ms CRY 519 Etudes de phytoplancton par L. Mangin

Ms CRY 520 Les Mycorhizes

Ms CRY 521 Divers dossiers

Ms CRY 522-523 Correspondance de Louis Mangin

Ms CRY 524 Cours de Louis Mangin

Producteur du fonds ou collectionneur : Mangin, Louis (1852-1937)

Lieu de conservation: Muséum national d'histoire naturelle. Direction des bibliothèques et de la documentation

Mansion Dominique, membre fondateur d'association

1. Zone d'identification
1.1. Type d'entité
Personnalité

1.2. Forme autorisée du nom
Dominique Mansion

1.3. Autres formes du nom
2. Zone de la description
2.1. Dates d'existence
1952 - aujourd'hui

2.2. Histoire

Né en 1952 à Chauvigny-du-Perche, Dominique Mansion est un auteur et artiste-plasticien de renommée nationale (dessinateur, sculpteur, peintre, illustrateur botaniste et naturaliste et photographe). Il est également une figure emblématique de la protection de la nature et de l'environnement du Perche Vendômois.

Après avoir fait ses études dans le secondaire à Blois, Dominique Mansion entre à l'École des Beaux-Arts à Tours entre 1972 et 1976 pour être formé dans l'art et non dans les sciences naturelles. Il est ensuite recruté par la société Heuliez dans les Deux-Sèvres comme styliste et *designer* en carrosserie automobile (1976-1978), et obtient entre-temps son diplôme en 1977 avec les félicitations du Jury.

En 1979, Dominique Mansion change de carrière et devient Directeur animateur de « l'Atelier vivant » au centre d'animation municipal de la Zone à urbaniser en priorité (ZUP) de Blois. Il y monte des animations autour de la nature en recrutant des amis des Beaux-Arts à partir de séquences d'animations très précises, puis se laisse à davantage de libertés en faisant intervenir des acteurs et en proposant des jardins éducatifs dans une volonté de transmettre.

Parallèlement à cette activité au large aspect créatif, ses racines percheronnes le rattrapent. Dominique Mansion s'investit alors dans la protection de la nature et de l'environnement dans un contexte de disparition progressive d'une des caractéristiques propres au paysage percheron : la haie.

Ainsi, née en 1980 l'association Perche nature, dans laquelle il fait figure de membre fondateur au même titre notamment que Patrick Chevallier ou François Léger. Son

engagement y est total. Dominique Mansion sera même bénévole à temps plein durant un an. Avec Dominique Pilon, le premier permanent de cette association, il réalise en 1982 les dessins et les textes d'une exposition itinérante « le bocage, ses rôles, son avenir ». Cette exposition rencontre un succès important entraînant dans son sillage des conférences (soirées débats sur le bocage avec diaporama), des articles de presse, des animations publiques et scolaires. Elle va par la suite rapidement être sollicitée à travers toute la France et au-delà des frontières parce qu'il n'existe jusque-là aucune exposition abordant ce thème.

En 1983, il sort l'un de ses premiers livres aux éditions Perche nature : « Les oiseaux nicheurs du Perche », avec Alain Perthuis, agent de l'Office national des forêts (ONF). Petit à petit, Dominique Mansion se fait connaître par sa production artistique. Il réalise ses premiers dessins botaniques en participant notamment au catalogue de typologies des stations forestières pour le ministère de l'agriculture vers 1983-1984, puis se voit confier la réalisation entre 1985 et 2008 des illustrations des trois tomes de la « Flore forestière française ». Entre-temps son statut d'artiste est officiellement reconnu avec son affiliation à la Maison des artistes de Paris. Son travail artistique et son engagement à destination de la protection de la nature sont récompensés et reconnus dès 1987 avec l'obtention du Prix de l'environnement décerné par le Conseil général du Loir-et-Cher.

Dans la décennie 1990, Dominique Mansion poursuit sa production artistique. Il réalise notamment les illustrations de « La Mémoire en Plantant » pour Perche nature (1990, avec textes), du deuxième tome de la flore forestière française » (1994), de « l'Atlas de la flore des Hautes-Alpes » pour le Conservatoire botanique alpin (1994) et collabore avec de nombreux éditeurs (Éditions Ouest-France, Actes Sud, Gallimard...). En 1997, Dominique Mansion reçoit le premier prix d'illustration du salon des artistes naturalistes du Muséum national d'histoire naturelle de Paris. Successivement en 1998 et 1999, il expose un certain nombre de ses œuvres au Musée des arts et traditions populaires du Perche et à l'Hôtel de Ville de Tours (exposition « Dessins à la noix et bandes de glands ».

Parallèlement à cette effervescence artistique, il devient salarié du Conservatoire aux espaces naturels de Loir-et-Cher, dans lequel il restera douze ans.

Dominique Mansion poursuit également son engagement en faveur de la protection de la nature et de l'environnement avec la volonté de transmettre ses connaissances. En 1994, il crée ainsi le premier chemin forestier à Boursay intitulé le « chemin botanique ». La même année, il est sollicité par l'organisation du festival international des jardins de

Chaumont-sur-Loire pour réaliser des animations, de la formation et pour un projet de jardin d'acclimatation sur la thématique des trognes et de la renaissance du bocage. Faute de temps, Dominique Mansion doit décliner la proposition qui verra finalement le jour au festival de 1999 avec la création du « Jardin des Trognes » dans lequel sont exposées 28 trognes. Remarqué, ce jardin se prolonge l'année suivante à Chaumont-sur-Loire. Depuis, ses recherches sur ces arbres taillés périodiquement pour produire du bois constituent une documentation unique sur le sujet.

En 2000, il fonde la Maison botanique de Boursay, dans l'objectif de transmettre la connaissance de la nature. Dominique Mansion continue à œuvrer pour redorer le blason des trognes. Sur ce thème, il a notamment l'appui du « monde » de l'agroforesterie. En janvier 2001, les trognes présentées au Festival international des jardins de Chaumont-sur-Loire reviennent à Boursay, puis sont remises en place en juin 2002 (avec de nouvelles trognes pour un total de 43) le long d'un nouveau chemin reliant la Maison botanique et le Chemin botanique. Le Chemin des Trognes est alors inauguré en novembre 2002. L'année suivante est créé le Centre européen des Trognes au sein de la Maison botanique dans l'objectif de conduire des actions multiples sur cette thématique. En 2006, Dominique Mansion organise à Vendôme avec la Maison botanique de Boursay le premier colloque européen sur les trognes. Suivent alors pour lui de nombreuses autres actions en faveur des trognes et de la mise en valeur de la nature (réalisation en 2007 d'une exposition à Asnières-sur-Seine, conférence Angleterre à l'invitation du *Wood Land Trust* en 2007, parrainage d'une plantation de haie champêtre pour le lycée agricole de Bourges en 2008, exposition « Trognes menhirs vivant » au sein du Parc naturel régional du Perche en 2009, conférences notamment dans l'Orne et en Espagne en 2010, exposition « Mansion Nature » à la médiathèque d'Issoudun en 2011, expositions et conférences à Marciac en 2011 et 2012, exposition « Têtard et têteaux, arbres paysans aux mille usages à l'Écomusée de la Brenne au Blanc en 2012, exposition « Biennale de l'arbre » à Blois en 2016, formations au plessage en 2017 et 2018, organisation du deuxième colloque européen sur les Trognes à Sare dans le Pays-Basque en 2018...)

Aujourd'hui retraité, cet homme poursuit son action en faveur de la nature et des trognes, par la transmission de ses connaissances et par ses créations et ses œuvres d'art.

2.3. Lieu

Boursay (Loir-et-Cher).

2.4. Statuts juridiques
Droit privé.

2.5. Fonctions et activités

Dominique Mansion s'engage auprès de deux activités, intimement liées.

Son activité artistique couvre un vaste champ qui va du dessin naturaliste et botanique rigoureux à des réalisations abstraites, de recherches à la photocopieuse sur la disparition et la transformation de l'image et du message au détournement et à la création d'ustensiles culinaires, de la récupération et de l'installation d'arbres détruits (trognes) issus du bocage en voie d'effacement à des interventions sur le terrain et à des expositions pour promouvoir leur création dans les paysages ruraux et urbains, et de photos témoin de trognes.

Son engagement militant et naturaliste est orienté vers la préservation de l'environnement et de la biodiversité au cœur d'une création qui ne cherche pas à s'installer dans un style particulier et qui s'est toujours méfiée des cadres institutionnels. Notamment défenseur des trognes et du paysage percheron, il milite à sa manière par la transmission de son savoir, par la volonté de créer des dynamiques (création de Perche nature et de la Maison botanique), et par ses dessins botaniques et autres œuvres artistiques (dont, trois tomes de la « flore forestière française » et la publication annuelle depuis 2002 d'un « agenda nature » aux éditions Ouest-France).

Synthèse des activités de Dominique Mansion :

Carrière professionnelle (actuellement retraité) :

- Directeur animateur de « l'Atelier vivant » au centre d'animation municipal de la ZUP de Blois.
- Salarié du Conservatoire aux espaces naturels (CEN) de Loir-et-Cher pendant douze années.

Carrière artistique :

- Artiste-plasticien affilié à la Maison des artistes depuis 1984 (dessinateur, sculpteur, peintre, illustrateur botaniste et naturaliste, photographe)
- Auteur

Monde associatif :

- Vice-président et fondateur de la « Maison botanique – Atelier vivant » à Boursay
- Fondateur de l'association « Perche nature »

Bibliographie partielle de Dominique Mansion [1559]:

« Les Oiseaux nicheurs du Perche en Loir-et-Cher », *illustrateur*, Perche nature, 1983.

« Flore forestière française t. 1 plaines et collines », *ill.*, IDF, 1989.

« La mémoire en plantant », *texte et ill.*, Perche nature, 1990.

« Flore forestière française t. 2 Montagnes », *ill.*, IDF, 1993.

« Atlas de la flore des Hautes-Alpes », *ill.*, Conservatoire botanique alpin, 1994.

« La forêt de Rambouillet », *ill.*, éditions Ouest-France, 1996.

« Île de Batz », *ill.,* Actes Sud, 1997.

« Les insectes », *ill.*, Millepages, 1998.

« Les mésaventures du petit mouton », *ill.*, Gallimard, 1998.

« Les jardins du Rayol », *ill.*, Actes Sud, 1999.

« Le sapin », *ill.*, Actes Sud, 2000.

« Agenda Nature 2002 », ill., éditions Ouest-France, 2002.

« Agenda Nature 2003 », *ill. et texte*, éditions Ouest-France, 2003.

« Tisanes et vieux remèdes », *ill.*, Éditions Ouest-France, 2004.

« Les Mots du mois », *ill.*, Donner à voir, 2005.

« Atlas des plantes rares ou protégées des Hautes-Alpes », *ill.*, Naturalia-SAPN, 2006.

« Flore forestière française t. 3 Méditerranée », *ill.*, IDF, 2008.

« Petit atlas des plantes de bord de mer », *ill.*, Delachaux Niestlé, 2009.

« Les trognes, l'arbre paysan aux mille usages », *texte et ill.*, éditions Ouest-France, 2010.

« 12 mois pour jardinier bio », *ill.*, éditions Ouest-France, 2011.

[1559] *Dans le référencement de la BNF (data.bnf.fr), Dominique Mansion est auteur de 8 ouvrages et illustrateur de 64 ouvrages.*

« Cette nature secrète qui nous entoure », *texte et ill.*, éditions Ouest-France, 2013.

« Guide des arbres et arbustes du bocage costarmoricain », *ill.*, « Conseil Général des Côtes d'Armor », 2014.

« Petit guide du trogneur », *texte et ill.*, collectif d'associations, 2018.

3. Zone des relations

3.1. Collectivités, personnes ou familles associées et types de relations

Dans le cadre de sa carrière professionnelle (actuellement retraité) :

- Mairie de Blois (Directeur animateur de « l'Atelier vivant » au centre d'animation municipal de la ZUP de Blois).
- Conservatoire aux espaces naturels (CEN) de Loir-et-Cher (salarié pendant douze années).

Dans le cadre de sa carrière artistique :

- La Maison des artistes (affilié depuis 1984).
- Collectivités, musées, parcs naturels régionaux (notamment pour les expositions).
- Associations.
- Éditeurs (dont éditions Ouest-France, Actes Sud, Gallimard).
- Artistes et auteurs.

Dans le cadre de son engagement militant en faveur de la protection de la nature et de l'environnement

- La « Maison botanique – Atelier vivant » à Boursay (administrateur, fondateur)
- «Perche nature» (fondateur, bénévole, auteur et illustrateur)
- Commune de Boursay (sentiers pédagogiques)

4. Zone du contrôle

4.1. Identification de la notice d'autorité

Auteur : Association pour l'histoire de la protection de la nature et de l'environnement (AHPNE).

4.2. Règles ou conventions

ISAAR (CPF).

4.6. Dates de création, de révision ou de dissolution
Novembre 2018.

4.7. Langue(s) et écriture(s)
Français.

4.8. Sources
Dominique Mansion.

Présentation du contenu conservé par Dominique Mansion :

- **Papiers personnels :**

Archives administratives relatives au travail de Dominique Mansion (décennie 1980 – 2018) (0,80 ml) : comptes, contrats avec les éditeurs, devis.

- **Papiers de fonctions**

Engagement à titre individuel en faveur de la protection de la nature – Fonds relatifs aux actions nature :

Fonds Trognes (6,0 ml) : Notes et travail de recherche, diapositives classées par localités, documentation (dont études), carte postale ;

Articles rédigés par Dominique Mansion relatif à la connaissance de la nature (notamment sur la transplantation de haies dans « Le courrier de la nature » et « Combat nature ») ;

Diapositives « nature et environnement » classées dans des classeurs par thème ou sujet (dont, oiseaux, poiriers, habitats et paysages locaux, plessage) (3,50 ml).

Activité au sein de l'association «Perche nature» - Fonds « Perche nature » (1980 - début de la décennie 1990) (0,5 ml) :

Création et vie statutaire de « Perche nature », dont. - Projet des premiers statuts : brouillons et notes (1980) ; Conseils d'Administration : cahiers de notes de séances, feuilles de présence, ordres du jour ;

Courriers ;

Activités et fonctionnements.- Actions entreprises dans la décennie 1980 (dont plantations de haies et dossier habitat) ;

Publications de Perche nature. - Feuilles de liaisons ; bulletins : dessins réalisés par Dominique Mansion, maquettes ; esquisses d'autocollants ; publications diverses (dont

« Oiseaux nicheurs du Perche », « La mémoire en plantant », prospectus et brochures) ; bons de commande ;

Documentation. - Coupures de presse.

Activité au sein de la Maison botanique de Boursay :

Dont diapositives et dossier d'inauguration.

Carrière professionnelle :

Animateur à la ZUP (quartiers nord) de Blois : animations arts et nature.

- **Œuvres**

Œuvres d'art n'ayant aucun lien particulier avec la nature (décennie 1970 – 2018) (volume non estimé) : peintures abstraites, sculptures, détournements d'objets ;

Dessins, aquarelles et croquis. - Aquarelles classées par thème ou sujet (principalement relatives à la flore) conservées dans cartonniers à dessins (environ 5 ml) ; Fonds d'aquarelles sur la faune et la flore classées dans des classeurs par sujet (dont originaux d'ouvrages) (1,20 ml) ; dessins au trait (0,80 ml) ; carnets de croquis ; dessins publiés et illustrations diverses ;

Publication de la « Flore forestière française ». - Dossiers de travail (vers 1985) : courriers, contacts, listes de plantes, dessins originaux, croquis de terrain (environ 0,5 ml), documents préparatoires ;

Créations, expositions dont : chemin botanique (avec réactualisation), chemin des trognes, Jardin des Trognes du Festival international des jardins de Chaumont-sur-Loire, jardin médiéval de la Commanderie d'Arville (2001), exposition « Mansion Nature » à la médiathèque d'Issoudun (2011), exposition à Selommes « le jardin et son cadre », Perche nature ;

Expositions, préparations et rétrospectives (dont Chapelle Saint-Jacques à Vendôme en 2000, Hôtel de Ville de Tours en 1999, Maison du Loir-et-Cher) (environ 2,0 ml) : photographies, catalogues ;

Expositions, créations. - Panneaux, réalisations diverses ;

Travail sur la « disparition de l'image » (avec exposition).

- **Varia**

Bibliothèque principalement composée d'ouvrages naturalistes avec une prédominance botaniste (environ 13 ml) ;

Documentation diverse rassemblée ou produite par Dominique Mansion (dont sur le plessage et le bouturage) (0,80 ml) ;

Cassettes relatives aux interviews, colloques, entretiens à la radio et la télévision de Dominique Mansion ;

Coupures de presse relatives aux interventions, conférences, articles, expositions, films, et animations pour la Maison botanique de Boursay (1973-2018) (1,0 ml) ;

Fonds Marcel Mansion[1560] (vers 1925 – décennie 1950) (0,10 ml) : carnets de dessins, courriers.

Herbier de M. Pousset (pharmacien et ancien Maire de Mondoubleau) sur la flore du canton de Mondoubleau (début XXe siècle) (9 volumes) ;

Herbier de M. Richard[1561].

Dates extrêmes
1925 - 2018

Métrage linéaire conservé
Environ 53,5 ml[1562]

Stockage bureautique conservé
Volume non renseigné. Il comprend un fonds photographique (70 000 photographies) principalement sur les trognes, similaire au fonds diapositive conservé.

Accroissement
Fonds non clos.

Mode de classement et état de conservation.

Très bon état de conservation dans un environnement sain. Les dessins et aquarelles sont notamment conservés dans des cartonniers adaptés à leur bonne conservation. La masse la plus importante des archives est conservée soit dans des classeurs identifiés ou dans des boites archives également identifiées.

Classement selon les activités de Dominique Mansion ou selon le format des documents.

Localisation physique
Au domicile de Dominique Mansion à Boursay (Loir-et-Cher)

Modalités d'accès

Sur demande :

Tél. : 02 54 80 94 75

Courriel : dominique.mansion@orange.fr

[1560] *Enseignant et botaniste amateur. Son fonds d'archives se trouve à la Maison botanique de Boursay et il est composé des éléments suivants :*
Fonds M. Richard (vers 1934-1970) (0,20 ml) : notes d'ouvrages, dépouillements de flores (dont carnet), recherches sur la végétation de l'Adour, note d'un colloque de 1959, courriers, bulletins « le Monde des Plantes » (1934-1950) et feuille d'information de « Science et Nature » (association des Amis du Muséum d'Histoire naturelle) (1958-1970).

[1561] *Il s'agit du père de Dominique Mansion.*

[1562] *Calcul somme toute relatif en raison du nombre conséquent d'œuvres d'art réalisées ne pouvant pas toujours être pris en considération dans le comptage dudit volume.*

Marrou Jean, haut fonctionnaire

Cotes
20080261/1-20080261/6[1563]

Date
1954-1998

Nom du producteur
Marrou, Jean

Importance matérielle et support
6 articles (20080261/1-6) ; 1 mètre linéaire.

Localisation physique
Pierrefitte-sur-Seine

Conditions d'accès
Libre selon les modalités en vigueur aux Archives nationales.

Conditions d'utilisation
Libre selon les modalités en vigueur aux Archives nationales.

Présentation du contenu
20080261/1-20080261/6 : archives de Jean Marrou directeur de recherches à l'Institut national de recherche agronomique (INRA).
20080261/1. Travaux sur les semences. 1954-1995.
20080261/2. Travaux sur les variétés végétales. 1988-1998.
20080261/3. Travaux sur les variétés à usage industriel. 1989-1994.
20080261/4-5. Organismes génétiquement modifiés (OGM). 1990-1998.
20080261/6. Documentation. 1977-1996.

L'intérêt du présent fonds réside en particulier dans les nombreuses notes manuscrites qui le composent et permettent d'éclairer la genèse des documents officiels élaborés par les différentes instances auxquelles a pris part Jean Marrou, spécialement le comité technique permanent de la sélection des plantes cultivées (CTPS).

Ces documents complètent les archives publiques de l'INRA, dont ils peuvent permettre de combler d'éventuelles lacunes pour la période des années 80 et 90.

Langue des documents
Français

Institution responsable de l'accès intellectuel
Archives nationales

[1563] *Répertoire détaillé https://ressources.histoire-environnement.org/Repertoire-d-archives-detaille-fonds-Jean-Marrou-1954-1998*

Historique du producteur

Après des études secondaires à Lyon au lycée Ampère puis à Sceaux au lycée Lakanal, Jean Marrou intègre l'École nationale d'Horticulture de Versailles (Yvelines). En 1956 il est recruté par le Centre technique interprofessionnel des fruits et légumes (CTIFL) dans l'équipe des ingénieurs de recherche et de développement en poste au centre de l'Institut national pour la recherche agronomique (INRA) à Versailles (Yvelines).

Il intègre par la suite l'INRA en tant qu'agent scientifique (1957-1961), chargé de recherches (1961-1967) puis directeur de recherches (1967-1996). Ses activités de chercheur et ses travaux de laboratoire l'amène également à être nommé directeur de la station pathologie végétale du centre d'Avignon (1968), puis administrateur du Centre de recherche agronomiques du Sud-Est (1975).

Jean Marrou termine sa carrière en tant que conseiller technique au ministère de l'Agriculture d'abord à la direction de la production et des échanges (1988-1996) puis à la direction générale de l'alimentation (1996-1997).

Entrée et conservation

Modalités d'entrée

Don de madame Paule Marrou, 2004.

Sources complémentaires

Les Archives nationales conservent des archives relatives à l'Institut de recherche agronomique ainsi que des archives de certains de ses membres :
- Versement 20040010 : archives de l'Institut national de recherche agronomique (INRA).

- Versement 19910063 : archives de Pierre Grison.

- Versement 20040395 : archives personnelles de Denis Poupardin.

Sur l'opération Archorales, on se reportera aux Versements suivants :

Versement 20040010/1- 2004010/451 : enquête orale réalisée par Denis Poupardin et Bernard Desbrosses auprès de scientifiques, ingénieurs, techniciens et administratifs de l'Institut national de recherche agronomique (INRA) : bandes sonores d'enregistrement des entretiens, 1995-2003.

Métais Michel, ancien directeur de la Ligue pour pour protection des oiseaux

Profil : engagement associatif pour la PNE

Naissance : 1951 à Poitiers

Formation : maîtrise de recherche en biologie animale en 1974, DEA de biologie cellulaire en 1975

Vie professionnelle :
En 1977, il est engagé comme animateur à la Ligue Française pour la Protection des Oiseaux (LPO) où il devient le premier cadre salarié au siège de Rochefort dans les bâtiments de la Corderie royale, dont la municipalité a entrepris la restauration. Il en sera ensuite, durant 37 ans, jusqu'en 2014, le charismatique directeur général.
De 1984 à 1985, il est élu à la première présidence de la Conférence permanente des réserves naturelles (la LPO gérait alors 3 réserves en Charente maritime et les Sept-Iles).
Convaincu que les politiques agricoles doivent se construire autour de la protection de l'environnement, il lance en 1989 la première opération groupée d'aménagement foncier (OGAF), dans le Marais poitevin. Tout en continuant à diriger la LPO sous les présidences d'Antoine Reille, puis d'Alain Bougrain Dubourg, il devient membre de l'important Centre national pour l'aménagement des structures des exploitations agricoles (CNASEA). Il lance le programme de préservation de l'Outarde canepetière, l'un des oiseaux les plus menacés des espaces agricoles français. Il représente également la LPO au Conseil national de la chasse et de la faune sauvage.
Il assume de nombreux engagements tant au niveau national que local, notamment à Rochefort au titre de l'Arsenal des mers. Il est membre du conseil national de protection de la nature.
Distinctions :
Chevalier dans l'ordre national du Mérite
Chevalier dans l'ordre du Mérite agricole
Chevalier de la Légion d'honneur

Lien internet :

- Sur la LPO : Ligue pour la protection des oiseaux — Wikipédia (wikipedia.org)
- Vers un interview de Michel Metais : Interview%20RNM%20Michel%20M%C3%A9tais%20Arsenal%20des%20%20Mers%2005%2003%202021.pdf (website-editor.net)

Niveau de description
Fonds
Intitulé
Fonds numérique : entretien de Michel Métais, personnalité de la protection de la nature et de l'environnement **:** origines d'un engagement
Dates extrêmes
12 avril 2023

Noms des principaux producteurs
Association pour la protection de la nature et de l'environnement
Historique de l'association
L'Association pour l'histoire de la protection de la nature et de l'environnement (AHPNE) a été créée en 2011. Elle a pour objet :
– de rassembler et faire connaître les travaux existant en France et à l'étranger sur . l'histoire de la protection de la nature, des sites et des paysages ; . l'histoire de l'écologie, de l'environnement et du développement durable ;
– d'encourager de nouveaux travaux sur ces thèmes ;
– de susciter des recherches, des études, des bibliographies et des guides de sources et fonds documentaires, les publier et assurer leur promotion et leur accès auprès du public ;
d'organiser des séminaires, des colloques et toutes autres manifestations dans ce domaine ;
– de promouvoir et aider à la coordination des efforts des institutions, des personnes physiques et morales qui effectuent des études et des recherches dans ce domaine ;
– de favoriser le rassemblement, le classement et la conservation de tout document utile à la connaissance de cette histoire ;
– de nouer et entretenir avec des institutions publiques et privées, des associations, y compris étrangères, qui poursuivent des objectifs semblables, des relations visant à développer des synergies dans ce domaine.
Importance matérielle
51 Mo
Durée
2h19mn

Cliquer sur l'image pour écouter l'extrait

Langue des documents
Français
Institution responsable de l'accès intellectuel
Archives nationales
Conditions d'accès
La consultation des documents s'effectue conformément au code du Patrimoine, art. L.213-1 à L.213-7. Voir contrat de confidentialité
Conditions de réutilisation
Non librement réutilisable.
Sources complémentaires
Archives numériques concernant les activités de l'AHPNE, 2007-2021

Modalités d'entrée
Don
Accroissement
Fonds ouvert
Présentation du 1er entretien
L'entretien a été organisé conjointement par l'AHPNE et Florence Descamps, enseignante à Sciences-Po Paris. L'entretien réalisé par des étudiants.es de Sciences-Po, porte sur la jeunesse, l'information et le premier poste à caractère environnemental du témoin. Ce

fonds comporte, en format numérique, l'entretien sonore, le contrat de condition de communicabilité, une notice biographique, une fiche analytique, une fiche chrono-thématique et la grille d'entretien

---

Intitulé du 2ème entretien
Fonds numérique : entretien de Michel Métais, personnalité de la protection de la nature et de l'environnement **:** parcours d'un engagement
Dates extrêmes
29 mai 2024
Présentation du contenu du 2ème entretien
Arthur Delacquis, chercheur, avec l'accord de l'AHPNE, a réalisé cet entretien pour sa thèse intitulée "le ministère de l'environnement en France (1971-1988): ministres, cadres et experts face à un nouveau domaine politique".. Ce fonds comporte, en format numérique, l'entretien sonore, le contrat de condition de communicabilité, une notice biographique.
Importance matérielle
116 Mo
Durée
2H06mn

Cliquer sur l'image pour écouter l'extrait

Millien Achille, botaniste

Versement 2 Num[1564]

Fonds Achille Millien

Sommaire

2 Num 1-2 Num 5: Herbier de la flore nivernaise à Beaumont-la-Ferrière et aux alentours

1854-1856

Informations sur l'acquisition : L'herbier d'Achille Millien a été numérisé par les Archives départementales de la Nièvre en 2011.

Les images ont intégré la série Num (reproductions de documents d'archives sur support informatique dont les originaux ne sont pas conservés par les Archives départementales).

Importance matérielle: 5 volumes

Conditions d'accès : La consultation des documents s'effectue conformément au code du Patrimoine, art. 213-1

Lieu de conservation : Archives départementales de la Nièvre

[1564] *Répertoire détaillé https://ressources.histoire-environnement.org/Fonds-Achille-Millien-1854-1856*

Montferrand Alain, haut fonctionnaire

Niveau de description

Fonds

Intitulé

Fonds numérique : entretien d'Alain Montferrand, personnalité de la protection de la nature et de l'environnement

Dates extrêmes

12 avril 2024

Noms des principaux producteurs

Association pour la protection de la nature et de l'environnement

Historique de l'association

L'Association pour l'histoire de la protection de la nature et de l'environnement (AHPNE) a été créée en 2011. Elle a pour objet :

de rassembler et faire connaître les travaux existant en France et à l'étranger sur . l'histoire de la protection de la nature, des sites et des paysages ; . l'histoire de l'écologie, de l'environnement et du développement durable ;

d'encourager de nouveaux travaux sur ces thèmes ;

de susciter des recherches, des études, des bibliographies et des guides de sources et fonds documentaires, les publier et assurer leur promotion et leur accès auprès du public ;

d'organiser des séminaires, des colloques et toutes autres manifestations dans ce domaine ;

de promouvoir et aider à la coordination des efforts des institutions, des personnes physiques et morales qui effectuent des études et des recherches dans ce domaine ;

de favoriser le rassemblement, le classement et la conservation de tout document utile à la connaissance de cette histoire ;

de nouer et entretenir avec des institutions publiques et privées, des associations, y compris étrangères, qui poursuivent des objectifs semblables, des relations visant à développer des synergies dans ce domaine.

Biographie du témoin

Délégué régional à l'architecture et à l'environnement de Franche-Comté (1977-1981) Voir Curriculum vitae[1565]

Importance matérielle

242 Mo

Durée

2h49 mn

Cliquer sur l'image pour écouter l'extrait

Langue des documents

Français

Institution responsable de l'accès intellectuel

Archives nationales

Conditions d'accès

La consultation des documents s'effectue conformément au code du Patrimoine, art. L.213-1 à L.213-7. Voir contrat de confidentialité

Conditions de réutilisation

Non librement réutilisable.

Modalités d'entrée

Don

Accroissement

Fonds ouvert

Présentation du contenu

L'entretien a été organisé conjointement par l'AHPNE et Florence Descamps, enseignante à Sciences-Po Paris. L'entretien réalisé par des étudiants.es de Sciences-Po, porte sur la jeunesse, et les différents postes à caractère environnemental du témoin dont celui de DRAE Franche-Comté. Ce fonds comporte, en format numérique[1566], l'entretien sonore, le contrat de condition de communicabilité, un curriculum vitae, une fiche analytique, une fiche chrono-thématique et la grille d'entretien

Contact Archives nationales deata.an@culture.gouv.fr

[1565] Voir répertoire détaillé https://ahpne.fr/Repertoire-d-archives-detaille-entretien-avec-Alain-Montferrand-Delegue

[1566] Voir répertoire détaillé https://ahpne.fr/Repertoire-d-archives-detaille-entretien-avec-Alain-Montferrand-Delegue

Monod Théodore, naturaliste

Théodore Monod, fils de Wilfred (1867-1943) et Dorina (1868-1962) Monod , naît le 9 avril 1902 à Rouen où son père exerce son ministère de pasteur. Avant lui sont nés Gabriel (1892), décédé à sa naissance, Samuel (1894-1974), plus connu sous le pseudonyme de Maximilien Vox , et Silvain (1898-1987). Dès 1907, la famille s'installe à Paris, tout près du Jardin des Plantes et du Muséum national d'histoire naturelle, ce qui contribua à éveiller la vocation de naturaliste de Théodore Monod. Précoce, il réalise ses premiers écrits sur le sujet dès 1915.Reçu bachelier en 1918, il hésite à devenir pasteur, mais passe finalement sa licence de sciences naturelles à la Sorbonne qu'il obtient en 1922. Pendant ce temps, entre 1920 et 1922, il participe à trois croisières océanographiques et voit publier ses premiers travaux scientifiques. Ces résultats lui valent d'être nommé assistant au Muséum national d'histoire naturelle à l'âge de 20 ans.

En novembre 1922, il est envoyé à Port-Etienne, sur la côte mauritanienne, afin d'étudier la faune marine. Au moment de prendre le bateau du retour, en octobre 1923, il décide de se joindre à une caravane et fait 800 kilomètres à dos de chameau jusqu'à Saint-Louis du Sénégal. Il vient de réaliser sa première méharée et celle-ci est à l'origine de la passion pour le désert qui ne le quittera plus. Deux ans plus tard, entre septembre 1925 et septembre 1926, Théodore Monod est chargé d'étudier les poissons du littoral lors d'une mission au Cameroun. Cette même année 1926 le voit soutenir sa thèse de doctorat à la Sorbonne sur les Gnathiidae . En 1927, il prend part en qualité de naturaliste à l'expédition Augérias-Draper entre Alger et Tombouctou. A cette occasion, il découvre le fossile de l'homme d'Asselar. Sa passion pour le désert étant désormais bien affirmée, il décide de faire son service militaire dans les compagnies sahariennes comme chamelier de deuxième classe. Durant cette période, les déplacements de son groupe se font souvent en fonction des besoins qu'exigent ses recherches scientifiques. Cela lui permet notamment d'explorer les massifs de l'Ahnet et du Tassili.[1567]

Archives personnelles[1568]

Description : Cet ensemble comprend de nombreux fragments de texte imprimé (coupures de presse).

Producteur du fonds ou collectionneur : Théodore Monod

Provenance : Ces documents étaient demeurés ces dernières années chez Cyrille Monod à qui son père avait confié en 1987 le soin de les rassembler et de les classer.

Modalités d'entrée dans la collection : Les archives personnelles de Théodore Monod ont fait l'objet d'une donation, en 2003, au Muséum national d'histoire naturelle par ses trois enfants.

Conditions d'utilisation : La reproduction et la publication sont soumises à conditions, consultables sur le site Internet des bibliothèques du Muséum : http://bibliotheques.mnhn.fr

[1567] *Sources Muséum national d'histoire naturelle*

[1568] *Répertoire détaillé https://ressources.histoire-environnement.org/Fonds-Theodore-Monod-archives-personnelles*

Citer sous la forme : Muséum national d'histoire naturelle, Bibliothèque centrale, Ms MDP ...

Documents séparés : Ce fonds d'archives privées a ainsi rejoint le fonds d'archives scientifiques que Théodore Monod avait donné de son vivant, en 1977, à cette institution où s'est déroulée toute sa carrière.

Information sur le traitement : Le classement de ce fonds a été réalisé entre septembre 2007 et avril 2008 sous la forme d'un inventaire décrivant chaque pièce. Un premier inventaire avait été établi par Cyrille Monod avant la remise des archives au Muséum. Pascale Heurtel s'en est servi pour rédiger le plan de classement qui se trouve à la fin de l'ouvrage de Jean-Claude Hureau et Denis Escudier, Théodore Monod, 90 années de publications, paru en 2005. Les grandes articulations de ce plan ont été conservées, mais certaines divisions ont été ajoutées, notamment afin de rendre plus faciles d'accès les archives mentionnées par Cyrille Monod sous la rubrique « Divers ». Des regroupements se sont avérés possibles et rendent ainsi la lecture et la recherche plus aisées. Les parties 4, « Autres documents sur ses missions et expéditions », 5, « Activités liées à l'Afrique (hors expéditions) », 10, « Documents annexes sur les conférences, discours et interventions », 13, « Honneurs », et 14, « Hommages » complètent ainsi les grandes rubriques. L'ordre de ces dernières a été modifié afin de rendre plus cohérent l'ensemble. Par ailleurs, on a fait le choix de placer les coupures de presse, très nombreuses, selon leur thème, à la fin de chaque partie ou sous-partie s'y rapportant, plutôt que de réaliser un grande ensemble uniquement consacré à cette documentation. Ce choix a été dicté par le fait que de nombreuses coupures de presse se trouvaient déjà dans les dossiers thématiques et que cette séparation aurait donc pu paraître artificielle. D'autre part, quelques documents sont accompagnés de la mention G.F. (Grand format), qui signifie qu'ils ne se trouvent pas dans les cartons indiqués pour des questions de taille. Enfin, il a été décidé de retirer certaines pièces du fonds privé et de les réintégrer dans le fonds scientifiques. Il s'agit de coupures de presse sur des sujets scientifiques qui compléteront celles déjà présentes dans ce fonds, de dessins et surtout des fameux cahiers de récoltes de Théodore Monod. Bien que ces documents soient demeurés dans sa famille, leur caractère scientifique n'est pas douteux.

Lieu de conservation: Muséum national d'histoire naturelle. Direction des bibliothèques et de la documentation

Archives scientifiques[1569]

Cote : Ms Md 1-151

Information sur le traitement : Le classement de ce fonds a été réalisé entre septembre 2007 et avril 2008 sous la forme d'un inventaire décrivant chaque pièce. Un premier inventaire avait été établi par Cyrille Monod avant la remise des archives au Muséum. Pascale Heurtel s'en est servi pour rédiger le plan de classement qui se trouve à la fin de l'ouvrage de Jean-Claude Hureau et Denis Escudier Théodore Monod, 90 années de publications, paru en 2005. Cela concerne les articles Ms Md 1 à 52. Par la suite, diverses prospections dans les laboratoires du Muséum ont permis de réunir un second ensemble de documents venus compléter ses archives personnelles et scientifiques en 2016 et 2017. Le choix a été fait de ne pas remanier le plan de classement déjà en place et d'y intégrer les nouveaux dossiers (Ms Md 53-151). De nouvelles thématiques sont apparues (météorite de Chinguetti, album photographique des zones arides, voyages d'études au Yémen, en Iran et en Ethiopie, travaux et études de botanique et zoologie, documentation sur l'archéologie, recherche du radeau "la Méduse") et d'autres dossiers sont venus s'ajouter aux archives déjà classées (voyage en Libye, documentation de géologie et paléontologie).

Les carnets de récoltes ont également été insérés dans ce sous-fonds sous les cotes Ms Md CR 1 à 21

Lieu de conservation: Muséum national d'histoire naturelle. Direction des bibliothèques et de la documentation

[1569] *Répertoire détaillé https://ressources.histoire-environnement.org/Monod-Theodore-archives-scientifiques*

Moreau Richard, scientifique

Versement 305 J[1570]

Fonds "Richard Moreau, scientifique"

Présentation du producteur

Richard Moreau, né en 1932, est pharmacien d'officine à Collonges-Fort-l'Écluse (Ain) puis pharmacien d'hôpital à Saint-Étienne (Loire) et maître de conférences agrégé à la Faculté de médecine et de pharmacie de Lyon puis à l'Université de Saint-Étienne. Devenu en 1974 maître de conférences à l'Université François-Rabelais (Tours), il continue de s'intéresser aux questions d'écologie alpine et intègre ainsi dès ses débuts le comité scientifique de la réserve naturelle des Aiguilles rouges (Argentière et Vallorcine). Il termine sa carrière comme professeur de microbiologie à l'Université de Paris-XII (Créteil). Il décède à Besançon (Doubs) en 2013.

Présentation du contenu

Ce fonds d'archives témoigne d'initiatives pionnières de personnalités scientifiques qui, face au développement de l'industrie touristique à partir des années 1960, engagèrent des démarches afin de protéger la nature des empiétements liés aux infrastructures hôtelières, de sports d'hiver, etc.

1957-1980

Métrage linéaire: 0,13

Conditions d'accès : La consultation des documents s'effectue conformément au code du Patrimoine, art. 213-1

Lieu de conservation : Archives départementales de la Haute-Savoie

[1570] *Répertoire détaillé https://ressources.histoire-environnement.org/Repertoire-d-archives-detaille-Fonds-Richard-Moreau-scientifique-1957-1980*

Nicoulaud Louis-Robert, président d'association

Historique du producteur

Louis-Robert Nicoulaud est né le 13 novembre 1913 à Orléans. Diplômé de l'École nationale des arts et métiers de Châlons-sur-Marne, il devient ingénieur pour la Compagnie de chemin de fer du Paris-Orléans devenue par la suite la Société nationale des chemins de fer (SNCF). Il épouse Paulette Cosson avec laquelle il aura un fils prénommé Claude. Très impliqué dans le tissu associatif local et dans la vie de son quartier, Robert Nicoulaud décède le 9 février 1996.

Durant la seconde guerre mondiale, il participe à la campagne de France. Démobilisé en juillet 1940, il rejoint d'abord la région parisienne où il habitait avant guerre. Mais dès 1943-1944, il s'installe provisoirement à Bordeaux puis à Mérignac en Gironde. En 1948, il devient chef de dépôt SNCF à Worth en Allemagne où il participe au rétablissement du réseau ferroviaire.

De retour à Orléans, il participe à la fondation, en 1951, du Centre Culturel d'Orléans – Maison des jeunes et de la culture d'Orléans (CCO). Il s'agit sans doute de la première du genre en région Centre. Pour recevoir les jeunes, Robert Nicoulaud fait installer au 213bis, rue des Murlins un baraquement servant initialement à loger les sinistrés de la Seconde Guerre mondiale. Ultérieurement, il fait construire sa maison devant le CCO. Jusqu'à la dissolution du CCO en 1968, il se bat pour l'accès de la jeunesse à la culture populaire et laïque. Il sera ainsi actif au sein de la Fédération départementale des Maisons de jeunes et de la culture du Loiret ainsi que de la Fédération régionale. Lorsque la gestion des MJC locales est reprise par la municipalité d'Orléans, il semble s'éloigner de ce mouvement. Malgré de nombreux déménagements dus à son activité professionnelle, Robert Nicoulaud reste fondamentalement attaché à la ville qui l'a vu naître. Avec Paulette, son épouse, il multiplie les engagements associatifs. Entre autres, il est sociétaire de l'Automobile-club de France de la région parisienne en 1964. Il est membre de la Société des anciens élèves de l'école nationale des Arts-et-Métiers, du Cercle Péguy, de l'Association pour la protection du site du Loiret, de l'Association pour la protection de l'environnement et de la qualité de la vie (APEAO), de l'Association populaire d'art et de culture (APAC).

Sur le plan politique, il participe en 1977 aux élections municipales sur la liste d'Union pour la démocratie municipale et le renouveau d'Orléans, menée par Michel de La Fournière. Au début des années 1980, il adhère au parti politique naissant Les Verts.

La fibre sociale de Robert Nicoulaud est l'un des traits les plus marquants de sa personnalité. Dans un premier temps, c'est son intérêt pour la jeunesse qui en témoigne. Durant les années 1970, c'est la naissance d'une entreprise familiale qui en apporte une nouvelle preuve. Les Tricots Nicou ont pour but de fournir du travail à des femmes au foyer et ainsi leur apporter un complément de revenus. L'entreprise se porte d'ailleurs très bien puisqu'elle expédie jusque sur la Côte d'Azur.

Sur le plan intellectuel, on notera que Robert Nicoulaud adhérait à la revue Esprit à laquelle il a peut-être d'ailleurs collaboré via des groupes de travail.

En 2010, 213bis rue des Murlins, la plaque signalant l'entrée du CCO existe toujours à l'entrée de la propriété. L'ancienne Maison de jeunes et de la culture est désormais utilisée comme garage par Claude Nicoulaud, devenu propriétaire de la maison de ses parents.

Historique de la conservation

L'ensemble des documents était conservé 213bis rue des Murlins, d'abord dans la maison de Robert Nicoulaud puis dans le grenier de l'ancien Centre Culturel d'Orléans. Une partie des documents a été empruntée par Laurent Besse et entreposée à son domicile à l'occasion des recherches effectuées dans le cadre de sa thèse. L'ensemble des dossiers a souffert avant tout de l'humidité et de la poussière. Ils ne présentaient pas de dégradations physiques importantes.

Suite au signalement par Laurent Besse, les archives de Louis-Robert Nicoulaud ont été données par son fils Claude Nicoulaud aux Archives municipales d'Orléans en janvier 2009.

Présentation des sources

Niveau de description : fonds

Les archives sont d'un grand intérêt pour l'histoire du Centre Culturel d'Orléans - Maison de jeunes et de la culture d'Orléans (CCO). Qu'il s'agisse des dossiers de fonctionnement ou d'activités de l'association, le fonds présente un intérêt exceptionnel d'autant plus qu'il couvre les débuts de la MJC en 1951 jusqu'au milieu des années 1970 : statuts, comptes rendus de réunion (assemblées générales, conseil d'administration, bureau), rapports annuels du directeur, liste des adhérents, correspondance, comptabilité, documents concernant les adhérents, brochures, coupures de presse, photographies, notes, enquêtes et rapports concernant différentes activités de la MJC, etc.

Par ailleurs, le fonds renferme des documents concernant d'autres MJC comme la MJC des Blossières (1971-1975) ou l'Association orléanaise des MJC (1964-1974), ainsi que les actions de Louis Nicoulaud au sein de la Fédération départementale des MJC du Loiret (1967-1971) et la Fédération régionale des Maisons de Jeunes et de la Culture de l'académie d'Orléans (1970-1971).

Enfin, le fonds comporte quelques pièces sur l'Université populaire d'Orléans (1950-1954), le Comité des jeunes d'Orléans (1960-1961), la Ligue des droits de l'Homme (1960-1963), la Fédération des œuvres laïques du Loiret (FOL) (1962-1964, 1967-1968), l'Association populaire d'art et de culture à Orléans (APAC) (1963), l'Union régionale des œuvres privées sanitaires et sociales (1964), le Sporting-Orléanais (1967), l'Amicale des directeurs semi-permanents (1968), les foyers de jeunes travailleurs à Orléans (1959-1960).

Auteur de la notice

Pôle de conservation des archives des associations de jeunesse et d'éducation populaire (PAJEP), Archives départementales du Val-de-Marne

Date de la notice

Dernière mise à jour 11/01/2019

Localisation du fonds du producteur

Archives municipales d'Orléans

Nicoulaud Robert, 24S

Don en 2009. Archives privées. Communication selon les délais en vigueur.

Instrument de recherche : répertoire numérique.

Importance matérielle : 32 articles (cotes concernant ses activités associatives 24S 3 à 24),2,20 mètres linéaire.

Dates extrêmes : 1931-1984

Pêcherat René, membre fondateur d'association

Fonds René Pêcherat, 104 J

Histoire - Biographie

René Pécherat (1922-2016) naquit à Sainte-Lizaigne et passa une partie de son enfance au Blanc. Instituteur à Buzançais, puis à Châteauroux, il entra dans la Résistance durant la Seconde Guerre mondiale. Ses centres d'intérêt furent multiples : patrimoine, environnement, photographie. Il devint ainsi, après sa retraite, le photographe des Archives départementales de l'Indre. Militant de la protection de la nature et de l'environnement, il créa en 1969 la Société pour l'étude, la protection et l'aménagement de la nature dans l'Indre SEPANI (aujourd'hui, Indre nature [1571]) et devint son premier Président. Il fut également à l'origine de la création du Parc naturel régional (PNR) de la Brenne. Ardent défenseur des sites géologiques, préhistoriques et archéologiques et amoureux du patrimoine, il occupa trente-six années durant la présidence de l'Académie du Centre.

Modalités d'entrée

Don

Conditions d'accès

Non communicable. Fonds en cours de classement

Conditions d'utilisation

Libre sous réserve de leur état de conservation et de leur format.

Lieu de conservation

Archives départementales de l'Indre

[1571] *Voir inventaire d'archives d'Indre nature https://ressources.histoire-environnement.org/Fonds-Indre-Nature-1969-2018*

Pélagio Norbert, membre fondateur d'association

Archives privés de Norbert Pélagio, 1980-2003

Sous-série 67 J[1572]

Dans le cadre de l'association Asse-Rancure, qu'il avait créée en 1983 et dont il était président, Norbert Pélagio a milité contre un barrage EDF sur l'Asse et pour la défense de la pêche, en particulier du poisson appelé apron. Dans les années 1998 il s'est élevé contre un projet d'installation d'élevage de poules à Valensole. Ses archives sont les témoignages de ses combats : réglementation, rapports, pétitions, procès, correspondance, coupures de presse.

Nombre d'articles : 21

Métrage linéaire : 2 ml

Lieu de conservation : Archives départementales des Alpes-de-Haute-Provence

[1572] *Répertoire détaillé https://ressources.histoire-environnement.org/Fonds-Norbert-Pelagio*

Perrier Edmond, président d'association

Edmond Perrier naît le 9 mai 1844 à Tulle et meurt à Paris le 31 juillet 1921. Après son baccalauréat ès sciences (1860), il entre à l'École normale supérieure en 1864 et obtient la licence ès sciences mathématiques et physiques en 1866 et l'agrégation de sciences physiques en 1867. Dès 1868 aide-naturaliste du zoologiste Lacaze-Duthiers (chaire d'Histoire naturelle des mollusques, des vers et des zoophytes au MNHN), il devient en 1869 licencié ès sciences naturelles et docteur. Il remplace Lacaze-Duthiers comme professeur en 1876 puis obtient la chaire d'Anatomie comparée en 1903. En 1900, il remplace Alphonse Milne-Edwards comme directeur du MNHN, poste qu'il occupe jusqu'en 1919. Personnage « gai, vif, séduisant », il imprime fortement sa marque sur le MNHN en préservant son indépendance face à l'Université, en établissant son autonomie financière, en l'orientant vers les études coloniales. Outre le Muséum, il occupe des places de choix dans diverses institutions françaises : président de la SZF en 1879, membre de l'académie des Sciences en 1892 puis président en 1915, membre de l'Association française pour l'avancement des sciences et du Comité des travaux historiques et scientifiques. Par ailleurs, il est membre, entre autres, de l'Académie royale des sciences de Suède, des Académies de Lisbonne et de Madrid, commandeur de la Légion d'honneur et du Mérite agricole, docteur honoris causa de l'université d'Oxford.

Quand il accède à la présidence de la Société d'acclimatation en 1901, celle-ci est dans une situation catastrophique : au bord de la faillite financière, elle peut à peine payer ses loyers, n'édite plus régulièrement son Bulletin, voit ses adhérents la fuir. En quelques années, en s'appuyant sur une équipe de direction renouvelée et stable, Edmond Perrier permet son rétablissement, la remet au travail et lui redonne une large part de son lustre et de son influence d'antan. Pour les sociétaires du début du xxe siècle, Edmond Perrier apparaît comme le sauveur de l'association.

Simultanément il conduit, avec d'autres, deux réorientations stratégiques. Il infléchit les travaux « utilitaires » de la Société vers les colonies et retisse des liens tant avec le MNHN, qu'il préside, qu'avec le ministère des Colonies. Il inscrit ensuite, comme jamais auparavant, la protection de la nature à l'agenda de la Société et rend ainsi visible la lente maturation de cette thématique à la fin du xixe siècle. Edmond Perrier prononce plusieurs discours vibrants, écrit plusieurs livres et sensibilise à cet enjeu les plus hautes personnalités de l'État (Président de la République, ministres des Colonies et de l'Agriculture,…). Il dénonce les destructions croissantes causées par l'homme, et notamment les extinctions d'espèces, mais aussi la surexploitation des ressources naturelles. Il rejette l'idée que les êtres vivants puissent être classés par l'homme en « utiles » ou en « nuisibles ». Il appelle à la création de parcs naturels, de réserves. Il énonce dès 1913 une morale des « générations à venir » : « Chaque génération humaine

n'est qu'usufruitière des productions spontanées du sol ; le droit d'en user à sa guise, selon ses besoins réels, ne saurait lui être contesté ; mais ce droit implique pour elle un devoir : celui de ne pas tarir leur source et de transmettre aux générations qui la suivent un monde aussi riche que celui qu'elle a reçu de ses devancières. » Concrètement, parmi d'autres actions, il soutient la protection du castor du Rhône en 1909, il favorise la création de la LPO et de la réserve des Sept-Îles en 1912, il s'engage dans la lutte contre le commerce des plumes de parure.

S'il n'est pas seul à porter cette nouvelle orientation de la Société d'acclimatation vers la protection de la nature, dont nous sommes les héritiers directs, Edmond Perrier en demeure, parce qu'il s'en est fait le porte-étendard, une des figures les plus marquantes.[1573]

Cote : Ms A.C. 56-65[1574]

Ms A.C. 56 Articles de presse

Ms A.C. 57 Correspondance écrite par Edmond Perrier

Ms A.C. 58 Correspondance adressée à Edmond Perrier

Ms A.C. 59 Conférences, enseignements, discours

Ms A.C. 60 Société des Amis du Museum d'Histoire Naturelle

Ms A.C. 61 Saint-Vaast-La-Hougue / Tatihou

Ms A.C. 62 Tirés-à-part

Ms A.C. 63 Nécrologie

Ms A.C. 64 Notices sur les travaux scientifiques de J.-O. Edmond Perrier

Ms A.C. 65 Divers

Normalien et agrégé de physique, Edmond Perrier devient en 1868 aide-naturaliste de Lacaze-Duthiers, à la chaire d'Histoire naturelle des Mollusques, Vers et Zoophytes, avant de lui succéder en 1878. Il participe entre 1880 et 1885 aux expéditions scientifiques du Travailleur et du Talisman.

[1573] Sources Société nationale de la protection de la nature

[1574] *Répertoire détaillé https://ressources.histoire-environnement.org/Fonds-Edmond-Perrier-actions-sur-le-MNHN-1868-1919*

Il s'investit entre 1893 et 1897 dans l'enseignement des voyageurs naturalistes du Muséum.

A la suite d'Henri Filhol, il est élu en 1903 à la chaire d'anatomie comparée en même temps qu'il assure la direction du Muséum depuis 1900, jusqu'en 1919.

Documents en relation : On trouvera parmi les manuscrits de la Bibliothèque centrale un fonds d'archives relatives à Edmond Perrier (Ms 2225-2250), à son action pour le Muséum, son enseignement, ses discours et conférences. Les archives du Muséum conservent également des dossiers nominatifs relatifs à Edmond Perrier (AM 532 et AM 534) et des affiches des cours qu'il a professés (AM 552-568). Deux portraits cotés Po. 944 et Po. 3100 complètent cet ensemble.

Lieu de conservation : Muséum national d'histoire naturelle. Direction des bibliothèques et de la documentation

Petitcolin Marie-Line scientifique

Versement 223 J

Fonds "Marie-Line Petitcolin"

Biographie

Marie-Line Petitcolin est décédée le 24 février 2015 à Strasbourg (Bas-Rhin) à l'âge de 50 ans. Elle était éco-conseillère à l'Institut européen pour le conseil en environnement. Elle faisait partie du réseau Colibri de Strasbourg.

Présentation du contenu

Le fond contient le mémoire de DESS de Marie-Line Petitcolin, sœur de la donatrice Pascale Petitcolin, ainsi que les archives d'un syndicat étudiant pour lequel elle était présidente.

Dates 1984-1989

Métrage linéaire: 0,2

Conditions d'accès : La consultation des documents s'effectue conformément au code du Patrimoine, art. 213-1

Lieu de conservation: Archives départementales du Territoire de Belfort

Portier Paul Jules, zoologiste et biologiste marin

Fonds "Paul Jules Portier"

Versement 191 J[1575]

Sommaire

Activités en tant que zoologiste et biologiste marin (1866-1962).

Conditions d'accès : La consultation des documents s'effectue conformément au code du Patrimoine, art. 213-1

Lieu de conservation : Archives départementales de l'Aube

[1575] *Répertoire détaillé https://ressources.histoire-environnement.org/Fonds-Paul-Jules-Portier-zoologiste-et-biologiste-marin-1866-1962*

Poupardin Denis, haut fonctionnaire

Versement 20040395[1576]

Don Denis Poupardin

Introduction

Ces documents, qui sont principalement des publications, ont été donnés aux Archives nationales (Centre des archives contemporaines) par Denis Poupardin, directeur de recherche à l'Institut national de recherche agronomique (INRA), en même temps qu'il a versé les témoignages recueillis auprès de ses collègues de l'INRA dans le cadre de l'enquête Archorales menée entre 1995 et 2004.

Sur l'opération Archorales, on se reportera aux Versements suivants :

– 20040010 art. 1-451 : enquête orale réalisée par Denis Poupardin et Bernard Desbrosses auprès de scientifiques, ingénieurs, techniciens et administratifs de l'Institut national de recherche agronomique (INRA) : bandes sonores d'enregistrement des entretiens, 1995-2003

– 20040179 art. 1-11 : enquête orale réalisée par Denis Poupardin et Bernard Desbrosses auprès de scientifiques, ingénieurs, techniciens et administratifs de l'Institut national de recherche agronomique (INRA) : dossiers individuels sur les interviewés et dossiers relatifs à l'opération Archorales, 1995-2004

Denis Poupardin a également versé sous les cotes 20040394, art. 1-3 des documents rassemblés pour une enquête du Groupe d'étude et de recherche en économie forestière (GEREF) sur les groupements forestiers (1969-1990).

Sommaire

Art 1 : Eléments biographiques, 1965-2004

Art 2 : Publications sur les forêts, 1977-2004

Nombre d'articles : 2

Métrage linaire : 1 ml

Conditions d'accès

Communicable selon les articles L. 213-1 à 213-8 du Code du patrimoine, sous réserve des restrictions imposées par l'état matériel des documents.

[1576] *Répertoire détaillé https://ressources.histoire-environnement.org/Repertoire-d-archives-detail-fonds-Denis-Poupardin-1965_2004*

Conditions d'utilisation

Reproduction et réutilisation selon le règlement de la salle de consultation en vigueur aux Archives nationales.

Lieu de conservation : Archives nationales

Raffin Jean-Pierre, membre fondateur d'association

Référence
20190492
Niveau de description
Fonds
Intitulé
Fonds numérique : entretien de Jean-Pierre Raffin, président d'honneur de France nature environnement
Dates extrêmes
26 septembre 2016 – 16 novembre 2016
Noms des principaux producteurs
Ministère de Transition écologique et solidaire, Comité d'histoire
Importance matérielle
26,4 Mo
Langue des documents
Français
Institution responsable de l'accès intellectuel
Archives nationales
Conditions d'accès
La consultation des documents s'effectue conformément au code du Patrimoine, art. L.213-1 à L.213-7. Voir contrat de confidentialité
Conditions de réutilisation
Non librement réutilisable.
Sources complémentaires
217AS :Activités de France nature environnement (1941-2003)
Modalités d'entrée
Versement
Historique de la conservation

Créé en 1995, le **Comité d'histoire ministériel** a pour mission de maintenir vivante la mémoire et de se consacrer à l'étude et à la recherche nécessaire pour assurer la conservation, l'enrichissement et la valorisation de son patrimoine. Il développe des activités dans les domaines concernant aujourd'hui les champs de compétences des ministères dont il dépend : transition écologique et solidaire (environnement, prévention des risques, des transports et de la mer) et cohésion des territoires (urbanisme, logement, aménagement).
Jean-Pierre Raffin, né le 1er avril 1937 à Boulogne-Billancourt (Seine), est une personnalité française de la protection de l'environnement. Licencié ès sciences naturelles, il est docteur de 3e cycle en histologie et cytologie comparées et docteur d'État ès sciences naturelles. Avant sa retraite en 2002, il occupa différentes fonctions à la faculté des sciences de Paris puis à l'université Paris VII-Denis-Diderot. Il débute comme enseignant chercheur en 1963 comme moniteur de travaux pratiques de zoologie (invertébrés et vertébrés) il créa l'enseignement de l'écologie en 1970 avec François Ramade. Il devient ensuite maître-assistant en écologie à partir de 1973 puis maître de conférences en écologie dès 1985. Depuis 1984, il est cofondateur et coresponsable de la filière Connaissance, Gestion et Aménagement des Espaces Naturels et humanisés

(CGEN) puis du département, du DESU et du DESS "Espace et milieux" de l'université Paris VII-Denis-Diderot (de 1996 à 1997) et enfin responsable du DESS "Espace et milieux" (de 2000 à 2002). Engagé dans la défense du parc national de la Vanoise, il s'engage à France Nature Environnement, dont il sera président et dont il est maintenant président d'honneur. Il est à l'origine du choix du logo du hérisson. Il a occupé de nombreuses fonctions dans des instances en rapport avec l'environnement. Il a été membre du Conseil national de protection de la nature et de son comité permanent (de 1977 à 1989), membre puis responsable du Groupe Ours (entre 1983 et 1990), puis membre du Haut Comité à l'Environnement (de 1982 à 1986), président de sa commission "Environnement et équilibre des espèces et des milieux, membre des Conseils d'administration du parc national des Écrins (de 1978 à 1989 puis de 1995 à 1997) et du Parc national des Pyrénées (de 1989 à 1995). Ensuite, il est membre puis président (de 2002 à 2006) du Conseil scientifique du Parc national des Ecrins, Président du Collège des Pts de Conseils scientifiques de Parcs nationaux (en 2005 et 2006), membre de l'UICN. SSC Bear Specialist Group (de 1991 à 2002). Catholique, il est membre de la commission "Sauvegarde et gérance de la création" de Pax Christi depuis 1991, devenue Antenne d'" Environnement & modes de vie " Pax Christi – commission sociale des évêques de France en 2002, vice-président de cette antenne depuis 2002, membre du comité de sélection Eole 2005 (de 1996 à 1997), membre du cabinet du Ministère de l'Aménagement du Territoire et de l'Environnement (de 1997 à 1999), membre du Conseil Environnement d'EDF (depuis 1998), membre de la commission du génie biomoléculaire (de 2000 à 2002), et enfin Président de l'Observatoire des marées noires (de 2000 à 2002). Il est l'auteur de 15 ouvrages dans le domaine de l'histochimie et de la neuroembryologie expérimentale et 73 dans le domaine de la connaissance et de la gestion du patrimoine naturel et a été nommé chevalier puis officier de l'ordre national du Mérite (en 1983 et 1996) puis chevalier et officier de l'ordre de la Légion d'honneur (en 1987 et 2000). Candidat sur la liste des Verts aux élections européennes de 1989, il est député européen du 11 décembre 1991 au 18 juillet 1994, en remplacement de députés démissionnaires. Il est membre de la commission de l'environnement, de la santé publique et de la protection des consommateurs. Il choisit de ne pas briguer de second mandat.

Évaluation, tris et éliminations

Conformément à la politique d'archivage du ministère de la Transition écologique et solidaire, seuls les dossiers identifiés pour leur valeur patrimoniale sont conservés.

Mode de classement

Le plan de classement des archives est construit par les producteurs des archives et les archivistes. Afin de rendre compte des actions réalisées dans le cadre des politiques publiques portées par l'administration, il est organisé par fonction et activité. Aussi, le classement actuel respecte le(s) plan(s) de classement adopté(s) lors du Versement aux archives du ministère de la Transition écologique et solidaire.

Accroissement

Fonds non clos

Présentation du contenu

Le Comité d'histoire constitue un fonds d'archives sonores, composé de témoignages pour la recherche en sciences humaines sur l'histoire et la mémoire du ministère. À l'heure actuelle, il a recueilli plus de 200 témoignages de membre de cette administration. Il s'est intéressé à l'évolution des métiers et des cultures professionnelles, aux grands

bouleversements qui l'ont touchée (collection « Campagnes thématiques et métiers », aux parcours de carrière des personnalités de ce ministère (collection « récits de carrière). Le comité d'histoire met en œuvre, avec l'aide de chercheurs associés, des campagnes de recueil de témoignages oraux qui portent sur des thématiques variées. Les enregistrements recueillis servent à alimenter la recherche sur les politiques publiques et l'histoire de l'administration en France, mais également à construire une histoire du ministère, et à garder la mémoire des métiers de l'équipement et des bouleversements survenus ces cinquante dernières années dans l'administration. A ces campagnes s'ajoute la collection Récit de carrière, créée en 2004, qui donne la parole à de grandes figures de l'administration, témoins et acteurs des politiques publiques mises en œuvre par le ministère. Ces entretiens, réalisés conjointement par des chercheurs et des membres du comité d'histoire, reviennent sur les bouleversements politiques et administratifs de ces cinquante dernières années vus par de hauts fonctionnaires de l'administration centrale et régionale. Après le don aux Archives nationales des archives de France nature environnement (FNE) réalisé en 2015 par Jean-Pierre Raffin , président d'honneur de FNE, la mission archives du ministère a demandé au comité d'histoire de réaliser un entretien de Jean-Pierre Raffin. Ce fonds comporte, en format numérique , l'entretien sonore, la transcription écrite de l'entretien et le contrat de condition de communicabilité

Sources complémentaires
217AS :Activités de France nature environnement (1941-2003)

Référence

2021-0232[1577]

Niveau de description

Groupe de cotes

Intitulé

Collection de diapositives couleur de France Nature environnement réalisées par Jean-Pierre Raffin

Dates extrêmes

1978-1996

Noms des principaux producteurs

Jean-Pierre Raffin

Importance matérielle

133 diapositives couleur

Langue des documents

Français

Institution responsable de l'accès intellectuel

[1577] *Répertoire détaillé https://ressources.histoire-environnement.org/Collection-de-diapositives-couleur-de-France-nature-environnement-realisees-par*

Archives nationales (don en cours de réalisation)

Conditions d'accès

Librement communicable sous réserve des restrictions imposées par l'état matériel des documents et des dispositions de l'art. L.213-2 du Code du patrimoine.

Conditions d'utilisation

Conformément aux règles de réutilisation des données publiques régies par la loi n°78-753 du 17 juillet 1978, dite loi CADA.

Modalités d'entrée

Don

Historique de la conservation

Jean-Pierre a réalisé et conservé chez lui une collection de diapositives couleur conservées dans de bonnes conditions. Toutes les diapositives sont numérotées, datées et décrites

Évaluation, tris et éliminations

L'ensemble des diapositives ont été conservées

Mode de classement

Le plan de classement du fond correspond à celui réalisé par Jean-Pierre Raffin

Sources complémentaires

Versement 217AS : Activités de France nature environnement, 1941-2003

Versement 20210231 : Collection d'affiches FNE, 2009-2018

Versement 20210198 : Conseil d'administration, assemblées générales, réseaux, publications, 1967-2021

Présentation du contenu

Ce fonds concerne des diapositives relatives à l'ours et les marées noires.

Marée noire.

Lors de l'Assemblée générale de la Fédération française des sociétés de la protection de la nature FFSPN (maintenant surnommée France Nature Environnement) consacrée à « la valeur économique du littoral », les associations réunies à Brest les 3 et 5 février 1978, ayant en mémoire la marée noire du Torrey Canyon (1967), avaient interrogé le représentant du Préfet maritime sur les mesures prévues en cas d'éventuelle marée noire. Il leur fut répondu qu'improbable, compte tenu de la qualité des pétroliers en circulation, tout avait été prévu pour y pallier cependant. Les faits démontreront le contraire un mois et demi après.

Alors secrétaire général de la FFSPN et enseignant-chercheur en écologie à l'Université Paris 7-Denis Diderot (co-fondateur de l'enseignement de cette discipline, en 1970, dans cette université), j'ai alors demandé, après le naufrage, aux collègues universitaires et associatifs bretons ce que pouvaient faire des biologistes parisiens pour les aider. La réponse a été d'examiner une partie du littoral des Côtes d'Armor pour relever les impacts sur la flore et la flore marine de la zone intertidale et sur la frange littorale terrestre

contigüe. C'est ainsi que j'ai monté une équipe de biologistes de différentes disciplines. Les clichés illustrent essentiellement une première mission en mai 1978. Sur place nous nous sommes dits qu'il serait intéressant d'assurer un suivi pour observer comment se reconstitueraient les milieux touchés. Ce qui a été fait pour certains sites jusqu'en 2009. Mais se posait deux questions : comment évaluer sans avoir l'état des lieux avant la marée noire ? (c'est ainsi que nous avons préconisé à la suite de la marée noire de l'Amoco Cadiz, la mise en place d'observatoires du milieu littoral où serait suivie l'évolution de la diversité biologique sur le long terme. Cette proposition n'a pas été retenue par les pouvoirs publics) ; comment évaluer la part due au pétrole ou aux produits de nettoyage utilisés largement sur les milieux rocheux des hauts de plage qui par ruissellement fluaient vers les zones sableuses de ces plages ou vers les zones vaseuses ? Cela était d'autant plus vrai que nous ignorions, de plus, la nature des produits détergents utilisés, faute que les autorités responsables du nettoyage ne se soient manifestement souciés d'en faire l'inventaire et de conserver une trace de ce qui avait été utilisé, où et quand.

L'improvisation qui a présidé aux opérations de nettoyage du printemps 1978 et l'usage de détergents (dont les collègues britanniques ayant vécu la pollution du Torrey Canyon nous avait fait savoir qu'ils pouvaient avoir un impact sur la flore et la faune pire que le seul pétrole) a amené les biologistes et associatifs bretons à préconiser une anticipation des futures marées noires. Cela concernait notamment le matériel de récolte du pétrole (les seuls engins efficaces avaient été les tonnes à lisier des paysans du littoral et pelles et seaux pour un ramassage « à la chinoise » moins vulnérant pour le milieu vivant que les engins lourds de travaux publics) et l'installation de fosses dédiées réellement imperméabilisées permettant un stockage sécurisé avant traitement des déchets. Ce sera inscrit dans le plan POLMAR mais non mis en œuvre, ce qui fait qu'après le naufrage de l'Erika (12 décembre 1999) l'on constatera la même improvisation qu'après celui de l'Amoco Cadiz et le doublement d'une Pollution maritime par une pollution terrestre.

Protection de l'Ours brun dans les Pyrénées

Constatant la régression accélérée de l'Ours brun dans les Pyrénées, des associations de protection de la nature nationales (comme la FFSPN (Fédération française des Sociétés de Protection de la Nature) maintenant dénommée France nature environnement, la Société française pour l'étude et la protection des mammifères (SFEPM) et pyrénéennes (comme le Fonds d'intervention écopastoral-FIEP) se sont regroupées en Groupe Ours, en 1983, et ont été rejointes par des personnalités comme l'écrivain Jean Rolin. Mais elles agissaient déjà depuis les années 1970. Le but de ce regroupement était d'agir pour faire cesser les causes de la régression des populations relictuelles d'ours, à savoir :

– le développement de pistes forestières par l'Office National des Forêts (ONF) ayant abandonné le débardage par câbles. Or ces pistes sont perturbantes pour l'ours à l'occasion de leur création :

— bruits des explosions lors des minages, des engins de travaux publics, etc.

— tracé à proximité de zones de tanières.

Elles restaient, après exploitation des parcelles, sources de dérangement pour l'ours. Théoriquement elles devaient alors être fermées mais de nombreuses dérogations accordées pour des chasseurs ou d'autres usagers voire même des encouragements à les emprunter, conduisait à ce que les zones de nourrissage des oursons et d'alimentation des adultes perdent leur tranquillité et ne soient plus exploitées par les plantigrades. Lorsque le

Directeur régional de l'ONF avait été alerté, en 1978, par le Directeur du Parc national des Pyrénées qui lui demandait de surseoir à la création de certaines pistes en zone à ours, il lui fut répondu qu'il n'en était pas question et que ces pistes étaient au contraire bénéfiques pour l'ours.

– le braconnage (même si la chasse à l'ours avait été arrêtée en 1957).

– l'hostilité de certains bergers et éleveurs dotés de troupeaux plus importants et quelquefois non gardés. Il est intéressant de lire l'ouvrage d'E. Lamazou « L'ours et les brebis. Mémoires d'un berger transhumant des Pyrénées à la Gironde » Seghers (1988) où l'auteur rapporte qu'il a fréquenté des estives en zone à ours pendant des décennies sans avoir de problème majeur avec les plantigrades. Il est vrai que l'ours, animal omnivore dont l'alimentation est pour bonne part végétale (60 à 80 %) et à base d'insectes (fourmis, larves d'insectes xylophages, etc) et de charogne, s'attaque parfois à du bétail, mais il est possible de s'en prémunir par un gardiennage sérieux (chiens de protection, enclos nocturnes, etc.).

C'est pourquoi le Groupe Ours s'est engagé dans de multiples campagnes pour attirer l'attention de l'opinion publique dont deux éléments majeurs seront l'organisation de l'exposition « D'ours en ours » au Museum national d'Histoire naturelle avec l'aide de La Maison de Valérie, inaugurée par le Président François Mitterand le 6 octobre 1988 ; la première du film « L'ours » de Jean-Jacques Annaud à Pau le 11 octobre en présence du réalisateur. Le Groupe Ours se transformera ensuite en l'Association Artus, toujours appuyée par la Maison de Valérie, et sera à l'origine du renforcement de population initié en 1996 avec le lâcher de deux ourses slovènes, Mellba et Ziva, à Melles en Haute-Garonne.

En effet constatant l'effondrement des populations relictuelles, les écologues associatifs ou professionnels avaient envisagé dès l'été 1987 un programme d'apport d'ours venus d'autres pays. C'est ainsi que dans le cadre du programme de coopération franco-soviétique : thème VIII, j'ai été envoyé, en septembre 1987, avec François Colas-Belcour de la Direction de la Protection de la Nature du Ministère de l'Environnement dans le Caucase et dans la Réserve centrale forestière de Nelidovo. Il s'agissait de se renseigner pour savoir si l'on pourrait obtenir des ours russes pour un éventuel renforcement de population pyrénéen.

Dans le Caucase nous avons rencontré Kudatkin (dont j'ai oublié le prénom qui figure dans le dossier Ours versé aux AN en 2016), chercheur travaillant sur l'Ours dans la réserve biologique de Khosta et dans la haute vallée de Krassnaia Pol'nia.(Abkhazie alors au sein de la Georgie alors partie de l'URSS). De là nous avons ensuite gagné la réserve de Nelidovo au Nord-Ouest de Moscou. Nous y avons rencontré Valentin Pajetnov, naturaliste exceptionnel dont le sens du terrain rappelait celui de Dersou Ousala, l'un des guides de Vladimir Arseniev. Kudaktin et Pajetnov furent invités en France en 1989 et visitèrent les zones à ours des Pyrénées. Ils en tirèrent la conclusion que les ressources alimentaires disponibles devaient permettre le maintien d'une population viable mais que les perturbations diverses (pistes forestières, chasses en battue, etc.) empêchaient les ours d'y accéder. Pajetnov étudiait l'Ours brun et notamment le comportement des oursons dont la mère avait disparue (chasse, mort naturelle, etc). Il avait constaté qu'à 5-6 mois, les oursons pouvaient se débrouiller seuls. Cette expérience me servira en 1997. Lorsque Mellba fut abattue par un chasseur en septembre, j'étais conseiller technique dans le

cabinet de Mme Voynet, ministre de l'Aménagement du Territoire et de l'Environnement. Les autorités locales voulaient, à tout prix, capturer ses oursons, Bouxty et Caramelles, et les mettre dans un zoo pour les sauver. Me souvenant du résultat des études de Pajetnov, j'ai préconisé à Mme Voynet de s'opposer à la capturer car il y avait de fortes chances que les oursons survivent. C'est ce qui s'est passé et Caramelles eut une belle descendance. »

Jean-Pierre Raffin (enseignant-chercheur, co-fondateur (1970) de l'enseignement de l'écologie à l'Université Paris 7-Denis Diderot. Secrétaire général (1972-1982) puis président de la FFSPN (1982-1986).

Bibliographie

– La nature n'est plus ce qu'elle était [sous la dir. J. P. Raffin, Daniel Sibony et David Western], étude, Editions de l'Aube, 2002

– L'ABCdaire des ours, Sophie Bobbé, Jean-Pierre Raffin, Paris : Flammarion, 1997

– L'écologie : comprendre la nature : rencontre avec Jean-Pierre Raffin. Lucien Buisson, Jocelyne Pied, Pierre Guérin, réal. Jean-Pierre Raffin, ill. interview de Jean-Pierre Raffin, Cannes la Bocca : Coopérative de l'enseignement laïc, 1987

– Connaître les plantes protégées [sous la dir. de J. P. Le Duc et J. P. Raffin] Paris : Fédération française des sociétés de protection de la nature, 1986

– Les cahiers rationnalistes n° 274 :La Vanoise et les parcs nationaux français, Jean-Pierre Raffin et Roland Platel, 1970

– Les cahiers rationnalistes n° 265 :Plaidoyer pour la zoologie Jean-Pierre Raffin et Roland Platel, 1969

Don de Jean-Pierre Raffin aux Archives nationales : en cours de versement

Présentation du contenu

Organismes génétiquement modifiés (OGM)

1.Loi contrôle dissémination OGM 1992

2. CGB-Contrat de performance biodiversité (CPB)

3. CGB. CR et Avis

4. Rapports, position FNE, préparation débat public OGM 2002.

5.. Intérêt économique. Impact sur filières sans OGM. Moindre utilisation phytosanitaires . Stratégie de pouvoir. PGM et PVD.

Affaires Velot (2007-2008) et Séralini -Fellous (2010-2011), Séralini 2012-2013-2018). Science et snipers. P-H. Gouyon.

6. Plantes et animaux génétiquement modifiés. OGM et « art ».

7. Cultures OGM Monde et Europe. OMC

8.. Flux de gènes. Apparition résistances. Impact sur la diversité biologique.. Affaire Monarque » Risques sanitaires. Coexistence OGM-non OGM. Gènes « poubelles » . Expertise en France .

9. Articles Institut national de recherche agronomique (INRA (1999) La Recherche, (2003) Phil. Trans. Biol. Sciences ,(2003) Proc. Royal Soc. (2005) Plos Biol.(2006) . L'écologiste. (2003) Rapport Aubert 2000. Rapport PGM Académie des Sciences (2003)

10. Mission info parlementaire (2004-2005). Rencontre Elysée-Matignon

(2003-2005-2006). Différents articles et interventions J-P. Raffin .

11. La Reine rouge. Futuribles.

12. Directives 90/01. Lois et décrets . Projet loi 2006. Aarrhus et OGM

Contre projet France nature environnement FNE 2006.

13. Oppositions aux OGM en France . Destructions : communes, départements, régions. Proposition Y. Cochet 2003. Réserves des consommateurs.

14. Presse débats généraux . Débats publics 1998, 2000, 2002 et suites.

15.CGB. Inventaires autorisations . Rapports d'activités.

16. Prises de position. Fédération nationale des syndicats d'exploitants agricoles FNSEA & autres. Sondages agriculteurs et OGM.

Lettre ouverte à l'INRA 2002.

17. Information et OGM. Etiauetage, FrauNdes, consultations sur Internet Régistres déclarations . Secrete sur risques sanitaires. Cultures clandestines, ,etc.

18 & 19 . FNE et Fondation pour la nature et l'homme (FNH) et OGM ;

20. Débats divers sur et autour des OGM.

21. OGM et Grenelle de l'Environnement

22.. Loi OGM ; 2007-2008. MaÏs Monsanto 810.

23.Loi 2008 et application. Haut conseil Biotechnologie. Comité de surveillance biologique. Etiquetage. Nouveaux OGM 2023.

Dates extrêmes 1992-2003

Métrage linéaire conservé 2,30 ml.

Accroissement Clos.

Raust Philippe, fondateur de la Société d'ornithologie de Polynésie

Conférence Jeudis du Savoir (Centre de recherches insulaires et observatoire de l'environnement - CRIOBE-IRCP), 2018 – 1h32mn

Les oiseaux de Moorea et de Polynésie française" présenté par par Philippe Raust, vétérinaire, membre fondateur et actuel vice-président de la Société d'ornithologie de Polynésie MANU-SOP

Cliquer sur l'image pour regarder la vidéo

Découverte des oiseaux de Polynésie française et de l'île Moorea en particulier.

Reille Antoine, membre fondateur d'association

1. Zone d'identification
1.1. Type d'entité
Personnalité

1.2. Forme autorisée du nom
Antoine Reille

1.3. Autres formes du nom
2. Zone de la description
2.1. Dates d'existence
1943 - Aujourd'hui

2.2. Histoire

« Ornithologue amateur, Antoine Reille a longtemps présidé la LPO (Ligue pour la protection des oiseaux) et participé à la fondation de la FFSPN (Fédération française des sociétés de protection de la nature) devenue FNE (France nature environnement).

Fils du baron Karl Reille, grand peintre de la chasse à courre, Antoine Reille est né en Touraine le 2 décembre 1942. De brillantes études le mènent en 1961, à Ecole normale supérieure. Son intérêt pour les oiseaux vient d'une rencontre avec Michel Lacoste, normalien comme lui avec qui il lance des opérations de baguage et réalise des échanges d'oiseaux entre parcs zoologiques, notamment avec celui de Clères (Seine-Maritime), propriété de Jean Delacour, président de la LPO.

Agrégé de physique, il prépare une thèse de 3e cycle sous la direction d'Yves Rocard, le père de Michel, qui le charge d'étudier le champ magnétique terrestre perçu par les oiseaux. Pour cela, il dispose d'un élevage de pigeons sur le toit de la Halle aux vins, la nouvelle faculté des sciences, puis sur le toit de l'ENS. Son intérêt pour les oiseaux et leur protection le conduit à être un des premiers bénévoles au siège parisien de la LPO. Il en devient le secrétaire général de 1965 à 1976, vice-président de 1976 à 1978, président de 1978 à 1986 et président d'honneur depuis lors[1578].

En 1968, il est recruté par François de la Grange pour l'assister dans l'émission Les animaux du monde. Après sa mort, en 1976, il en devient le producteur avec la femme de François, Marlyse. Il y restera jusqu'en 1988, date à laquelle TF1 est rachetée par l'entrepreneur Francis Bouygues qui, divisant par deux le budget de l'émission, provoquera sa suppression.

En 1969, il participe à la fondation de l'Association des journalistes pour la protection de la nature et de l'environnement (AJPNE). Il sera aussi à l'œuvre pour la création, la même année de la Fédération française des sociétés de protection de la nature (FFSPN), aujourd'hui France Nature Environnement (FNE) dont il devient secrétaire général. Antoine Reille publie en 1970, en collaboration avec François de la Grange, Les Oiseaux du

[1578] *Pour préciser, Antoine Reille entre au bureau de la Ligue pour la protection des oiseauxen 1964. L'année 1986, où il cède la Présidence Allain Bougrain-Dubourg, correspond au début du procès de l'Amoco Cadiz à Chicago dans lequel figurait des associations telles que la LPO et la SNPN (Société nationale de protection de la nature).*

Monde. Il assure aussi la réédition de l'histoire naturelle des oiseaux de François-Nicolas Martinet et publie des guides sur les réserves naturelles et les parcs naturels régionaux.

Antoine Reille a aussi appartenu au Conseil national de la protection de la nature (CNPN) de 1982 à 2000[1579], au World wildlife found[1580] (WWF) France[1581] et il a assuré la direction de la réserve des Sept-Iles[1582] de 1993 à 2005. Retiré dans sa propriété de Touraine, il y préside le Syndicat des propriétaires forestiers privés et participe aux comités de pilotage de plusieurs sites Natura 2000 du département.[1583]

Aujourd'hui comme hier, il partage toujours ses loisirs entre la vénerie et les voyages au long cours à la recherche des oiseaux du monde. »[1584]

2.3. Lieu
Château de Baudry
37 390 Cerelles

2.4. Statuts juridiques
Droit privé.

2.5. Fonctions et activités

Ligue pour la protection des oiseaux (LPO) : Président d'honneur, ancien secrétaire, vice-président et Président,

Administrateur au Conseil national de la protection de la nature (CNPN) de 1982 à 2000,

Administrateur à WWF France et directeur de la réserve des Sept-Iles de 1993 à 2005,

Animateur et producteur de l'émission *Les animaux du monde* de 1968 à 1988,

Présidant du Syndicat des propriétaires forestiers privés d'Indre-et-Loire depuis 1999.

3. Zone des relations

3.1. Collectivités, personnes ou familles associées

Cf. Fonctions et activités.

4. Zone du contrôle

[1579] *Antoine Reille a présidé la commission faune au sein du Comité permanent du CNPN*
[1580] Au sein de la WWF France, Antoine Reille a été administrateur et à participé au montage des opérations.
[1581] *Au sein de la WWF France, Antoine Reille a été administrateur et à participé au montage des opérations.*
[1582] *Pour préciser le rôle d'Antoine Reille dans la Direction de la RN des Sept îles, ce dernier est à l'origine de la réintroduction les macareux avec l'aide du Colonel Millon.*
[1583] *Antoine Reille est le président du Syndicat des propriétaires forestiers privés d'Indre-et-Loire depuis 1999.*
[1584] *Biographie écrite par Roger Cans et Jean-Marc Thiollay.*

4.1. Identification de la notice d'autorité

Auteur : Association pour l'histoire de la protection de la nature et de l'environnement (AHPNE).

4.2. Règles ou conventions

ISAAR (CPF).

4.6. Dates de création, de révision ou de dissolution

Mai 2018.

4.7. Langue(s) et écriture(s)

Français.

4.8. Sources

Antoine Reille.

Présentation du contenu conservé par Antoine Reille :

Fonds relatif aux fonctions occupées à Ligue pour la protection des oiseaux(LPO) (décennies 1980 - 1990) (0,2 ml) : documents de travail, études, courriers ;

Fonctions au sein du Conseil national de la protection de la nature (CNPN) (décennies 1980 - 1990) (3,5 ml). - Réserves naturelles (dont PNR Vercors, Guyane) : actions (dont procès-verbaux), études classées par aire géographique (dont charte en Guyane), documentation ;

Fonds de la Présidence de la Réserve Naturelle des Sept îles ;

Érismature en corse : études ;

Fonds relatif à la faune classé par espèce (dont Hamster, ortolan, tertres, mammifères marins) : études, actions de la LPO (environ 5,5 ml) ;

Fonds Cormoran : action de déclassement dans le cadre de la LPO et CNPN ;

Dossier de protection « tourterelle » contre les chasseurs ;

Dossier relatif au trafics d'animaux en tant qu'expert auprès des tribunaux (décennies 1970-1980) (0,1 ml) : opérations ;

Fonds relatif au réseau faune Nature France – France Nature Environnement ;

Articles ;

Documentation. - Revues et magazines (dont *Alauda*, *revue d'ornithologie*) (5,0 ml) (1963-2018).

Dates extrêmes
1963 - 2018

Métrage linéaire conservé
Environ 16,0 ml

Stockage bureautique conservé
Non renseigné.

Accroissement
Fonds clos.

Mode de classement et état de conservation.
Classement par dossier, le plus souvent par aire géographique ou par espèce. Archives pour la plupart non conditionnées. Très bon état de conservation dans un environnement sain.

Localisation physique
Château de Baudry
37 390 Cerelles

Modalités d'accès
Sur demande.
Courriel : antoine.reille@orange.fr

Revelière Eugène, naturaliste

Fonds Eugène Revelière

1855 - 1900

Présentation du contenu

Correspondance scientifique et privée entre Eugène Revelière, vivant à Portovecchio, et son frère Jules qui gérait ses biens en France.

Historique du producteur

Eugène Revelière (naturaliste qui mena des recherches en Histoire naturelle, notamment sur les insectes de l'île de Beauté)

Modalités d'entrée

Dépôt

Conditions d'accès

Application de la loi sur les archives

Conditions d'utilisation

Application de la loi sur les archives

Autre(s) instrument(s) de recherche

Répertoire dactylographié (Introduction)

Description physique

0,50 ml

Noms de personne :

Revelière (Eugène), Revelière (Jules)

Localisation

Archives départementales de la Loire-Atlantique

Ribière Georges, haut fonctionnaire

Niveau de description

Fonds

Intitulé

Fonds numérique : entretien de Georges Ribière, personnalité de la protection de la nature et de l'environnement

Dates extrêmes

12 avril 2024

Noms des principaux producteurs

Association pour la protection de la nature et de l'environnement

Historique de l'association

L'Association pour l'histoire de la protection de la nature et de l'environnement (AHPNE) a été créée en 2011. Elle a pour objet :

de rassembler et faire connaître les travaux existant en France et à l'étranger sur . l'histoire de la protection de la nature, des sites et des paysages ; . l'histoire de l'écologie, de l'environnement et du développement durable ;

d'encourager de nouveaux travaux sur ces thèmes ;

de susciter des recherches, des études, des bibliographies et des guides de sources et fonds documentaires, les publier et assurer leur promotion et leur accès auprès du public ;

d'organiser des séminaires, des colloques et toutes autres manifestations dans ce domaine ;

de promouvoir et aider à la coordination des efforts des institutions, des personnes physiques et morales qui effectuent des études et des recherches dans ce domaine ;

de favoriser le rassemblement, le classement et la conservation de tout document utile à la connaissance de cette histoire ;

de nouer et entretenir avec des institutions publiques et privées, des associations, y compris étrangères, qui poursuivent des objectifs semblables, des relations visant à développer des synergies dans ce domaine.

Biographie du témoin

Délégué Régional à l'Architecture et à l'Environnement du Nord-Pas de Calais, Champagne-Ardenne et Midi-Pyrénées, novembre 1984-avril 1990 Voir Curriculum vitae[1585]

Importance matérielle

60 Mo

Durée

2h04 mn

[1585] Voir répertoire détaillé https://ahpne.fr/Entretien-de-Georges-Ribiere-Delegue-Regional-a-l-Architecture-et-a-l

Cliquer sur l'image pour écouter l'extrait

Langue des documents

Français

Institution responsable de l'accès intellectuel

Archives nationales

Conditions d'accès

La consultation des documents s'effectue conformément au code du Patrimoine, art. L.213-1 à L.213-7. Voir contrat de confidentialité

Conditions de réutilisation

Non librement réutilisable.

Modalités d'entrée

Don

Accroissement

Fonds ouvert

Présentation du contenu

L'entretien a été organisé conjointement par l'AHPNE et Florence Descamps, enseignante à Sciences-Po Paris. L'entretien réalisé par des étudiants.es de Sciences-Po, porte sur la jeunesse, et le différents postes à caractère environnemental du témoin dont celui de DRAE du Nord-Pas de Calais, Champagne-Ardenne et Midi-Pyrénées, novembre 1984-avril 1990. Ce fonds comporte, en format numérique[1586], l'entretien sonore, le contrat de condition de communicabilité, un curriculum vitae, une fiche analytique, une fiche chrono-thématique et la grille d'entretien

Contact Archives nationales deata.an@culture.gouv.fr

[1586] Voir répertoire détaillé https://ahpne.fr/Entretien-de-Georges-Ribiere-Delegue-Regional-a-l-Architecture-et-a-l

Roignant Jacques, scientifique

Versement 216 J[1587]

Fonds Jacques Roignant

Sommaire

Archives personnelles, documentation issue de recherches à caractère local intéressant Trébeurden et la région lannionnaise du 18e au 21e siècle. Comprend notamment de la documentation et des monographies sur le quartier maritime de Lannion, Trébeurden, l'Amoco-Cadiz, la sardinerie Le Bihit, la pêche et le commerce maritime, les recherches toponymiques, la vie paroissiale.

1980-201

Conditions d'accès : La consultation des documents s'effectue conformément au code du Patrimoine, art. 213-1

Lieu de conservation : Archives départementales des Côtes-d'Armor

[1587] Répertoire détaillé https://ressources.histoire-environnement.org/Fonds-Jacques-Roignant-scientifique-1980-2018

Rose-Rosette Robert, scientifique

Présentation du contenu

Ce fonds témoigne de l'activité d'un érudit, le docteur Robert Rose-Rosette qui a œuvré pour mieux faire connaître l'histoire de son île. D'une grande richesse et d'une grande richesse documentaire, il renseigne principalement sur des personnes et des événements qui ont marqué l'histoire martiniquaise mais également celle de la France. Les documents relatifs à son engagement politique et à ses fonctions municipales sont peu nombreux. En ce qui concerne ses centres d'intérêt scientifiques (botanique, zoologie ...) seuls quelques documents en témoignent dans cet ensemble documentaire.

- Dans ce fonds d'archives, quelques dossiers concernent les parcs et jardins. A titre d'exemple, on notera : 14 J 104 Réhabilitation du Jardin botanique de Saint-Pierre par l'Association pour la sauvegarde de Saint-Pierre. s.d.

Origine des documents

Robert Rose-Rosette

Fournisseur de contenu

Archives départementales de la Martinique

Localisation physique

Archives départementales de la Martinique

Historique de la conservation

A la mort de Robert Rose-Rosette en 1996, sa famille a fait don de ses archives au Conseil général de la Martinique.

Historique du producteur

Natif de la commune de Saint-Esprit (Martinique), Robert Rose-Rosette (1905-1996) est issu d'une famille d'agriculteur. Très tôt orphelin, il est recueilli par des parents qui l'aident à poursuivre ses études au lycée de Fort-de-France. Élève brillant, il obtient une bourse et

part poursuivre des études supérieures en France. Titulaire d'un doctorat en médecine vétérinaire, il regagne la Martinique en 1928. D'un esprit ouvert et curiaux, c'est un homme à plusieurs casquettes : botaniste, archéologue, enseignant, écologiste, pionnier du tourisme, membre de la Société des amis des archives. Engagé dans la vie politique de la Martinique, il est maire des Trois-Ilets de 1953 à 1971. En 1944, il fait l'acquisition du domaine de La Pagerie aux Trois-Ilets, lieu de naissance de l'impératrice Joséphine et crée un musée inauguré en février 1954 qui devient un haut lieu touristique. Le 3 septembre 1992 il est élevé au grade de commandeur de la Légion d'honneur. Il meurt le 31 octobre 1996.

Modalités d'entrée

Don

Inventaire

Répertoire numérique / Véronique Haustant en collaboration avec Frédéric Kouby, sous la direction de Dominique Taffin. Fort-de-France, 2009.[1588]

Conditions d'accès

Accès libre

Conditions d'utilisation

Application de la loi sur les archives

[1588] *Répertoire détaillé https://ressources.histoire-environnement.org/Fonds-Robert-Rose-Rosette*

Rousseau Henri (Association de Keremma)

1. Identification

1.1 Type d'entité
Personnalité
1.2 Forme autorisée du nom
Henri Rousseau – Association de Keremma
1.3 Autres formes du nom

2. Zone de la description

2.1 Dates d'existence
1902 – 2003
2.2 Histoire

Henri Rousseau (1902-2003), a été le président de l'association de Keremma de 1965 à 1974. Il a succédé à Louis Jullien qui était le premier président dès 1963, année de création de l'association de Keremma.

L'association de Keremma, fondée en 1963, est agréée au titre de la protection de la nature.

Depuis la donation au Conservatoire du littoral de 1987, elle participe activement au comité de gestion des dunes et aux réunions de concertation (par exemple pour l'élaboration du plan de gestion)

2.3 Lieux
Fonds Henri Rousseau
Chez ses descendants
Siège de l'association de Keremma
Keremma, 29430 Tréflez
2.4 Statut juridique
2.5 Fonctions et activités
L'association a pour objet essentiel :

a) de conserver aux terres de Keremma, acquises et/ou conquises sur les éléments, et aménagées à partir de 1823 par Louis Rousseau et son épouse Emma Michau, puis par leurs descendants et ceux de leur neveu Henri Michau, le caractère original qui en fait un site exceptionnel au pays du Léon.

Ces terres sont réparties, pour l'essentiel, sur les communes de Tréflez et Plounévez-Lochrist.

b) d'y maintenir chez tous les descendants des fondateurs et de leur neveu Henri Michau, les solides traditions qui n'ont cessé d'assurer la cohésion de la famille et du domaine de Keremma.

Les actions de l'association **:**
a)

la préservation du site de Keremma et le respect, par ses membres et tous autres, des servitudes et droits découlant de l'acte d'afféagement de 1789,
le suivi de la protection des dunes contre la mer et l'érosion des vents, contre les

éboulements, les incendies d'oyats et toutes autres dégradations, en liaison avec les organismes compétents,

les questions relatives à l'aménagement paysager du domaine de Keremma, à la circulation et à la sécurité dans ce domaine,

l'entretien de la chapelle de Saint-Guévroc,

b)

Le maintien de l'unité et de la solidarité familiales,

l'organisation dans un cadre familial de toutes activités et manifestations sportives, artistiques, littéraires ou de loisirs, soit directement, soit par appui à des groupements spécialisés,

l'utilisation, l'entretien et le développement d'installations communautaires sur les terrains mis à sa disposition à cette fin par la Société Civile Immobilière de Keremma ou sur d'autres terrains dont elle dispose en propriété propre ou en location.

la communication entre ses membres par exemple au moyen d'une revue familiale et d'un annuaire des descendants des fondateurs de Keremma et de leur neveu Henri Michau,

la représentation et la défense éventuelles des intérêts de tout ou partie de ses membres, vis-à-vis des pouvoir publics, de toute personne physique ou morale, de tout établissement public ou privé, dans la mesure où ces intérêts particuliers sont représentatifs des intérêts que l'Association a pour objet de défendre, l'assistance à tout ou partie de ses membres, à leur demande, pour ce qui concerne leurs propriétés immobilières situées notamment sur les communes de Tréflez et de Plounévez-Lochrist, dans la mesure où ces intérêts particuliers sont représentatifs des intérêts que l'Association a pour objet de défendre, les consultations juridiques, l'entraide.

2.6 Textes de référence
2.7 Organisation interne

3. Relations
3.1 Noms, numéro d'immatriculation des collectivités associées
3.2 Type de la relation
3.3 Description de la relation
4. Contrôle
4.1 Code d'identification de la notice d'autorité
Auteur : Association pour l'histoire de la protection de la nature et de l'environnement (AHPNE)
4.3 Règle ou convention
ISAAR-CPF
4.3 Niveau d'élaboration
4.5 Niveau de détail
4.6 Dates de création
Avril 2011
4.7 Langues et écritures
Français
4.8 Sources
Les statuts de l'association.

http://www.assokeremma.free.fr
Fonds "Henri Rousseau (Association de Keremma) ".

Documents administratifs et fonctionnement : statuts, compte-rendu de réunion... (1962-1998).

Dossiers de l'activité : classement du site de Keremma (projet de classement, inscription à l'inventaire, correspondance..., 1968-1972), donation au conservatoire du littoral (réflexions, études de l'approbation des propriétaires à la signature de la convention, convention, donation, correspondance..., 1974-1988).

Documentation : "la dépêche de Keremma" (publication interne semestrielle, à partir de 1968).

1962-XXIe siècle

Genre/Caractéristiques physiques :
Métrage linéaire : 0,60 ml
Localisation physique : Le fonds est conservé chez les descendants d'Henri Rousseau.
Origine
Rousseau, Henri (Association de Keremma)
Accroissements
Le fonds continue de s'accroître.

Conditions d'accès

Communication sur autorisation préalable (faire la demande auprès de l'Association pour l'histoire de la protection de la nature et de l'environnement, aux adresses électroniques suivantes : joninlormeau@wanadoo.fr ou patrick.singelin@yahoo.fr

Saint-Marc Philippe, haut fonctionnaire

Dates extrêmes

1960-2007

Biographie

Fils de Pierre Saint-Marc, avocat au Conseil d'État, et de Jacqueline Saint-Marc, née Istel, Philippe Saint-Marc naît le 20 septembre 1927 à Paris. Sa formation est pluridisciplinaire, il étudie à la Faculté de droit et de lettres de Paris puis à l'Institut d'études politiques de Paris. Après un doctorat en droit, il se présente au concours de l'École nationale d'administration (ENA) où il est reçu major (promotion Jean Giraudoux, 1950-52). Il se marie en 1956 avec Michèle Bertrand, scientifique et économiste à la Banque de France. Ils auront trois enfants, Marie-Hélène, Hubert et Gilles. Pour en savoir plus[1589]

Présentation du contenu

Le fonds Philippe Saint-Marc comprend des archives variées liées à la Charte de la nature (années 1970-1980), l'aménagement de la côte aquitaine (1960-2000), l'insécurité routière (1970-1990), la vallée de Chevreuse (années 2000) ainsi que des documents de campagne des élections présidentielles de 2007.

Modalités d'entrée

Don

Conditions d'accès et d'utilisation

Consultable sur demande

Contact :

icire@agroparistech.fr

Description physique

3,5 ml

Producteur

Hantzberg (Robert), journaliste

Producteur

Saint-Marc (Pierre), personnalité politique

Lieu de conservation

AgroParisTech

Centre interdisciplinaire de recherche sur l'écologie

[1589] https://ahpne.fr/SAINT-MARC-Philippe

Schmidt Pierre, naturaliste

Versement 31 AV[1590]

Fonds du docteur Pierre Schmidt (1912-1989), naturaliste

Présentation du contenu

Faune et flore en Alsace, en Camargue et à Chamonix. Scènes de vie rurale (mariages folklorique à Obernai, …) et religieuse (fête-Dieu à Geispolsheim) : films 16 mm, reproductions de photographies. années 1950 - années 1960

Entrée des éléments du fonds en deux temps : une première partie, composée de films et de reproductions photographiques, entrée entre 2002 et ; une seconde partie complémentaire de la première, remise en don à Mémoire des images réanimées d'Alsace (MIRA) , avant don par MIRA à la Collectivité européenne d'Alsace pour entrée dans les collections des Archives d'Alsace - site de Strasbourg en 2022.

Conditions d'accès : La consultation des documents s'effectue conformément au code du Patrimoine, art. 213-1 à 3

Lieu de conservation : Archives départementales du Bas-Rhin

[1590] *Répertoire détaillé https://ressources.histoire-environnement.org/Fonds-Schmidt-Pierre-naturaliste-1912-1989*

Singelin Patrick, haut fonctionnaire

Niveau de description

Fonds

Intitulé

Fonds numérique : entretien de Patrick Singelin, personnalité de la protection de la nature et de l'environnement

Dates extrêmes

12 avril 2024

Noms des principaux producteurs

Association pour la protection de la nature et de l'environnement

Historique de l'association

L'Association pour l'histoire de la protection de la nature et de l'environnement (AHPNE) a été créée en 2011. Elle a pour objet :

de rassembler et faire connaître les travaux existant en France et à l'étranger sur . l'histoire de la protection de la nature, des sites et des paysages ; . l'histoire de l'écologie, de l'environnement et du développement durable ;

d'encourager de nouveaux travaux sur ces thèmes ;

de susciter des recherches, des études, des bibliographies et des guides de sources et fonds documentaires, les publier et assurer leur promotion et leur accès auprès du public ;

d'organiser des séminaires, des colloques et toutes autres manifestations dans ce domaine ;

de promouvoir et aider à la coordination des efforts des institutions, des personnes physiques et morales qui effectuent des études et des recherches dans ce domaine ;

de favoriser le rassemblement, le classement et la conservation de tout document utile à la connaissance de cette histoire ;

de nouer et entretenir avec des institutions publiques et privées, des associations, y compris étrangères, qui poursuivent des objectifs semblables, des relations visant à développer des synergies dans ce domaine.

Biographie du témoin

Délégué Régional à l'Architecture et à l'Environnement de Bretagne (1986-1992). Voir Curriculum vitae[1591]

Importance matérielle

304 Mo

[1591] *Voir répertoire détaillé https://ahpne.fr/Repertoire-d-archives-detaille-entretien-avec-Patrick-Singelin-personnalite-de*

Durée

3h02 mn

Cliquer sur l'image pour écouter l'extrait

Langue des documents

Français

Institution responsable de l'accès intellectuel

Archives nationales

Conditions d'accès

La consultation des documents s'effectue conformément au code du Patrimoine, art. L.213-1 à L.213-7. Voir contrat de confidentialité

Conditions de réutilisation

Non librement réutilisable.

Modalités d'entrée

Don

Accroissement

Fonds ouvert

Présentation du contenu

L'entretien a été organisé conjointement par l'AHPNE et Florence Descamps, enseignante à Sciences-Po Paris. L'entretien réalisé par des étudiants.es de Sciences-Po, porte sur la jeunesse, et le différents postes à caractère environnemental du témoin dont celui de DRAE de Bretagne. Ce fonds comporte, en format numérique[1592], l'entretien sonore, le contrat de condition de communicabilité, un curriculum vitae, une fiche analytique, une fiche chrono-thématique et la grille d'entretien

Contact Archives nationales deata.an@culture.gouv.fr

[1592] *Voir répertoire détaillé https://ahpne.fr/Repertoire-d-archives-detaille-entretien-avec-Patrick-Singelin-personnalite-de*

Sournia Gérard, scientifique

Fonds "Gérard Sournia"

Dates extrêmes

1970-2007

Biographie

Gérard Sournia, Docteur en géographie tropicale, a consacré la totalité de sa carrière à la coopération, en particulier avec l'Afrique, et plus particulièrement, avec les pays francophones d'Afrique de l'Ouest, d'Afrique centrale, de l'Océan indien, ainsi qu'avec le Québec où il effectua de très nombreux séjours. Ses domaines de prédilection étant les questions d'environnementales, la francophonie et la coopération décentralisée ; il a successivement vécu en Algérie, en Côte-d'Ivoire, au Sénégal, aux Comores et à l'île Maurice.

Délégué régional de l'UICN (Union internationale pour la conservation de la nature) en Afrique de l'Ouest, puis directeur de cette même institution en France, il fut également conseiller de plusieurs gouvernements africains et français (cabinets de Charles Josselin, ministre de la coopération et de la francophonie et de Brice Lalonde, ministre de l'environnement, qui lui confia, entre autres mission celle de négocier l'interdiction du commerce de l'ivoire) ; il fut également conseiller de coopération dans les pays de l'Océan indien, où il fut chargé de promouvoir la coopération régionale entre les départements de la Réunion et de Mayotte et les pays environnants (Maurice, Madagascar, Seychelles et Comores). Il a également effectué des missions dans une vingtaine d'autres pays africains, ainsi qu'en Amérique du Sud et centrale.

Dans le domaine de la francophonie Il fut toujours très proche de l'Organisation internationale de la francophonie (OIF) et de son actuel Secrétaire général, l'ancien président sénégalais A. Diouf, avec lesquelles il a collaboré à maintes reprises et encore aujourd'hui (Atlas mondial de la Francophonie, entre autres). Ses fonctions l'ont conduit à côtoyer nombre d'instances internationales (Union européenne, Banque mondiale, Patrimoine mondial de l'Unesco, Nations unies, autres coopérations bilatérales : suisse, allemande, scandinaves...).

Il termina sa carrière en 2011 au conseil régional d'Île-de-France, où il fut, entre autres, collaborateur du président JP Huchon pour les questions internationales.

Il collabora au cours de ces années avec Théodore Monod, Nicolas Hulot, Hubert Reeves et servit la plupart des ministres de l'environnement et de la coopération depuis le milieu des années 70 jusqu'en 2004.

G. Sournia est, en outre, auteur d'une centaine d'articles, auteur ou coauteur d'une quinzaine d'atlas, parmi lesquels plusieurs atlas de pays d'Afrique, l'atlas du continent africain, l'atlas des forêts d'Afrique, l'atlas mondial de la francophonie, ainsi que d'autres ouvrages : Les espaces protégés d'Afrique francophone (thème de sa thèse), Des éléphants, des hommes et de l'ivoire, de l'eau et des hommes, (ce dernier titre étant un

ouvrage collectif, publié en avril 2011, nominé pour un prix du ministère de la recherche scientifique et dont il fut coauteur et coordinateur général).

Il a été fait chevalier de l'Ordre du Mérite par le gouvernement français (1997) et chevalier du Mérite par le gouvernement du Burkina Faso (2011).[1593]

Présentation du contenu

Ce fonds comporte principalement des archives (documentation, revues, rapports, travaux d'étudiants ingénieurs) relatifs à des pays africains de la fin des années 1970 à 2007. Ces archives sont relatives à l'agronomie, l'écologie, l'environnement et le développement. Des revues écologistes sont également présentes dans le fonds.

Modalités d'entrée

Don

Conditions d'accès et d'utilisation

Consultable sur demande
Contact :

icire@agroparistech.fr

Description physique

1,4 ml

Producteur

Sournia (Gérard), personnalité politique

Lieu de conservation

AgroParisTech

Centre interdisciplinaire de recherche sur l'écologie

[1593] *Source Université du Temps Libéré des Pays du Lot*

Thyrion *Jean-Pierre, président d'association*

1. Zone d'identification
1.1. Type d'entité
Personnalité.

1.2. Forme autorisée du nom
Jean-Pierre Thyrion

1.3. Autres formes du nom
2. Zone de la description
2.1. Dates d'existence
1947 - aujourd'hui

2.2. Histoire

Avant d'être une personnalité connue et reconnue dans la protection de la nature et de l'environnement dans le département du Cher, Jean-Pierre Thyrion est d'abord un passionné d'aéronautique.

Ainsi à l'âge 16 ans, il obtient son brevet de pilote d'avion privé (Private *Pilot* Licence - PPL). Jean-Pierre Thyrion s'est ensuite naturellement dirigé vers une carrière professionnelle dans l'aéronautique. Il a commencé sa vie professionnelle dans l'évaluation des matériels aéronautiques et de leur certification à la Direction technique des constructions aéronautiques (DCTA) en Île-de-France.

En 1980, Jean-Pierre Thyrion a l'opportunité de travailler à Bourges pour le compte de l'État au sein du SIAR (Service industriel de l'armement), avec pour mission de surveiller les productions aéronautiques auprès de l'Aérospatiale en s'assurant « de la qualité des produits, de gérer les modifications, de contrôler le suivi financier des marchés et contrats, et de vérifier la satisfaction client »[1594].

Cette évolution dans sa vie professionnelle lui permet de s'installer à Pigny, dans la campagne environnante de Bourges en raison de sa passion pour la nature. Sa vision idyllique du milieu rural est alors confrontée à un environnement en pleine mutation dans un contexte des premiers remembrements et du développement d'une agriculture productiviste et destructrice des milieux naturels. Passionné par la nature, Jean-Pierre Thyrion cherche alors à s'impliquer en tant que militant dans l'écologie.

Dès 1982, il adhère à la Société d'étude, de protection et d'aménagement de la nature et de l'environnement du Cher (SEPANEC). Son entrée dans l'association coïncide avec le contexte des pré-études pour le projet de barrage de Chambonchard contre lequel Jean-Pierre Thyrion milite activement au sein de la SEPANEC et de Loire-Vivante. Il participe ainsi à des occupations, des marches et à diverses actions en faveur de l'annulation de ce projet, définitivement abandonné en 1999. Jean-Pierre Thyrion devient alors très rapidement un des bénévoles les plus actifs de la SEPANEC, laquelle changera de nom en 1988 pour devenir Nature 18. Il entre ainsi au Conseil d'administration dès la décennie

[1594] *Extrait de l'article « Mémoire vive. Jean-Pierre Thyrion : un homme de passions » rédigé par Bernard Rousseau et Gilles Pineau.*

1980, puis obtient successivement les mandats de président (vers 2012 – 2016) et de vice-président (vers 2016 à aujourd'hui).

Dans le cadre de ses activités militantes au service de l'environnement, Jean-Pierre Thyrion rejoint également l'Association de veille environnementale du Cher (AVEC), dont il est actuellement le Vice-Président. Cette association, présidée par Willy Beteau, est notamment très active sur les sujets des farines animales et des épandages des boues d'Achères dans le département du Cher.

Jean-Pierre Thyrion milite principalement contre l'agriculture productiviste (lutte contre les produits phytosanitaires et contre les brûlages de pailles, de haies et de champs) en réalisant notamment des enquêtes de terrain ou en écrivant des articles militants avec un ami journaliste au Berry Républicain, Laurent Courtet. Il défend également la préservation et la plantation des haies qui constituent notamment un abri naturel pour les oiseaux et la faune. Jean-Pierre Thyrion promeut ainsi leur plantation par la transmission de son savoir, par ses conseils sur l'application de la méthode Soltner, par des actions de valorisation et par des initiatives telles que la création du programme « Plantons-le-décor »[1595].

2.3. Lieu
Pigny (Cher)

2.4. Statuts juridiques
Droit privé.

2.5. Fonctions et activités

Carrière professionnelle dans l'aéronautique.

- Engagement dans les associations de protection de la nature :

- Vice-président de Nature 18 (anciennement SEPANEC) et ancien Président,

- Vice-président de l'Association de veille environnementale du Cher (AVEC),

- Ancien adhérent au FIR (fonds d'intervention des rapaces),

- Militant à titre individuel.

- Divers **:**

- Photographe amateur,

- Adhérent à la Société pomologique du Berry (Indre), fondée par Jacques Aubourg,

- Rédaction d'articles humoristiques et pamphlets sous le pseudonyme « Alain Broglio » dans le blog de Jean-Pierre Gilbert « La Borne / Gilblog » (http://www.gilblog.fr/).

3. Zone des relations

3.1. Collectivités, personnes ou familles associées

Monde associatif de la protection de la nature et de l'environnement, dont :

- SEPANEC – Nature 18 (Vice-Président, ancien Président).

[1595] *Le programme « Plantons-le-décor » a été créé dans le but d'aider et de sensibiliser les particuliers et/ou les collectivités à la plantation de haies selon la méthode Soltner. Depuis sa création, 7000 à 1000 arbres ont été plantés grâce au concours de Jean-Pierre Thyrion et de Nature 18. Ce programme a été depuis repris par les « Pays » de Bourges et de Vierzon.*

- Association de veille environnementale du Cher (AVEC) (vice-président).

4. Zone du contrôle

4.1. Identification de la notice d'autorité
Auteur : Association pour l'histoire de la protection de la nature et de l'environnement (AHPNE).

4.2. Règles ou conventions
ISAAR (CPF).

4.6. Dates de création, de révision ou de dissolution
Octobre 2018.

4.7. Langue(s) et écriture(s)
Français.

4.8. Sources
Jean-Pierre Thyrion

Présentation du contenu conservé par Jean-Pierre Thyrion :

Correspondance :

Courriers relatifs aux activités de protection de l'environnement de Jean-Pierre Thyrion (dont relatives à ses fonctions au sein de la SEPANEC - Nature 18).

Activités :

Dossier « la Haie – SEPANEC » (vers 1983 - 85) (un classeur). - Pédagogie et techniques de plantation (avec fiches rédigées par Jean-Pierre Thyrion) ; photographies relatives au remembrement de Lizy-Pigny ; plantations de haies : campagnes du milieu de la décennie 1980, photographies, coupures de presse ;

Opération « plantons le décor » : dossier relai avec le Pays de Bourges (vers 2001-2003) ;

Fonds relatif aux haies : écrits et revue de presse sur la haie champêtre, modèle personnel d'une plantation en terrain argilocalcaire chez Jean-Pierre Thyrion ;

Dossiers des litiges et contentieux (décennie 1980 - 2016) : décharges sauvages, plantations de haies ;

Dossier de pétition contre le brulage de pailles (avec réserve) (1986) ;

Dossier de sauvegarde du site du Patouillet à la Chapelle Saint-Ursin (1980-1985) ;

Notes de travail, ébauches d'articles, conseils et réflexions (pièces manuscrites).

Documentation :

Articles de presse : sur Jean-Pierre Thyrion, tribune faune-flore de Nature 18 dans le journal le Berry Répulicain), sur l'environnement principalement dans le département du Cher ;

Documentation personnelle (0,30 ml) (nucléaire, busard, OGM, remembrement, haie).

Identification du fonds et conditions d'accès

Dates extrêmes
1994 - 2018

Métrage linéaire conservé
0,50 ml environ

Stockage bureautique conservé

Volume total de 461 Mo. Décennies 2000 – 2010.

Les archives numériques sont conservées sur disque dur. Dans leur dossier originel, ces archives ne suivent aucun plan de classement et ne bénéficient d'aucun nommage particulier. Ce travail de nommage et de classement a été par la suite réalisé à l'aide de la copie des fichiers donnée par Jean-Pierre Thyrion à l'AHPNE.

Le fonds se compose désormais de la manière suivante :

- Activités **:**

Défendre. - Enquêtes personnelles de Jean-Pierre Thyrion ou en relation avec son engagement au sein de Nature 18 : décharges sauvages (dont enquête de 2014 relative à une décharge sauvage sise sur les communes de Vierzon et Foëcy avec le courrier à la Ministre de l'Environnement, Ségolène Royal), pesticides et produits phytosanitaires (dont enquête relative à un épandage massif de désherbant entraînant la destruction de prairies humides et haies à Achères), dossiers divers (dont unité de désamiantage à Vierzon, Installation de stockage de déchets non dangereux de Saint Palais).

Sensibiliser. - Opération « Zéro Pesticide » ; Programme « Plantons le décor » ; documents de sensibilisation relatifs à la haie champêtre ; reportage relatifs aux conférences de la COP 21 organisées par Nature 18.

Articles écrits par Jean-Pierre Thyrion.

- Documentation **:**

Bulletin de nature 18 « Le traine-buissons » (2014-2016).

Coupures de presse.

Accroissement
Fonds non clos.

Mode de classement et état de conservation.

Les archives sont classées par dossier selon les activités ou les thèmes abordés. Elles disposent pour la plupart d'entre elles d'un conditionnement adapté (boite, classeur), mais les différents dossiers ne sont pas toujours séparés par des chemises.

L'ensemble des archives est en très bon état et se trouve dans un environnement sain.

Localisation physique
Pigny

Modalités d'accès
Sur demande :

Téléphone : 02 48 69 41 56

Courriel : jp.thyrion@orange.fr

Ulrich Henri, naturaliste

Versement 21 AV[1596]

Fonds du docteur Henri Ulrich (1911-2005), naturaliste

Présentation du contenu

Films du docteur Ulrich : scènes de vie familiale et documentaires (1933-1991),

film de fiction (1958),

films documentaires naturalistes (1933-1971).

Dessins d'arbres et de ruines du docteur Ulrich (1941-2001).

Documentation écrite et audiovisuelle sur les activités du docteur (1932-2001).

Films non réalisés par le docteur Ulrich (1940-1961).

1933-2001

Conditions d'accès : La consultation des documents s'effectue conformément au code du Patrimoine, art. 213-1 à 3

Lieu de conservation : Archives départementales du Bas-Rhin

[1596] *Répertoire détaillé https://ressources.histoire-environnement.org/Fonds-Ulrich-Henri-naturaliste-1911-2005*

Viré François, scientifique

Archives scientifiques de M. François Viré

Lieu de conservation : Archives départementales des Alpes-de-Haute-Provence

Sous-série 042 J[1597]

Les papiers de François Viré, attaché au Centre national de la recherche scientifique (CNRS), professeur au lycée de Digne, sont le témoignage de ses engagements par rapport à la protection de la nature. On lui connaît une passion pour le vautour.

Répertoire dressé sous la direction de Jean-Christophe Labadie

Par Annie Massot, 2011

Présentation du contenu

Dossiers relatifs à la protection des espèces, 1959-1978 ; la réserve naturelle du Lauzanier, 1960-1982 et la chasse, 1996-1989.

[1597] *Répertoire détaillé https://ressources.histoire-environnement.org/Fonds-Francois-Vire*

Vourc'h Anne, scientifique

Docteur en sociologie de formation (1985), Anne Vourc'h a contribué durant 20 ans, en tant qu'experte, à la réhabilitation de grands sites naturels et culturels protégés soumis à une forte pression touristique. Elle a conduit de nombreuses missions pluridisciplinaires en France et à l'étranger visant à assurer la mise en valeur et la préservation à long terme de ces sites, dont des sites Unesco. En 1997-2002, elle est consultante pour le tourisme durable auprès du Programme des Nations Unies pour l'environnement. Depuis 2004, elle dirige le Réseau des grands sites de France, association nationale qui regroupe les organismes locaux gérant des sites emblématiques, dans une perspective de développement durable. Chargée d'enseignement au Master "Gestion des sites naturels et culturels et valorisation touristique", Université Paris 1 Panthéon-Sorbonne. Membre du conseil d'administration d'International council on monuments and sites (ICOMOS) France. Membre du Comité national des biens français du patrimoine mondial.

Niveau de description
Fonds
Intitulé du 1er entretien
Fonds numérique : entretien d'Anne Vourc'h, personnalité de la protection de la nature et de l'environnement **:** origines d'un engagement
Dates extrêmes
04 avril 2023
Noms des principaux producteurs
Association pour la protection de la nature et de l'environnement
Historique de l'association
L'Association pour l'histoire de la protection de la nature et de l'environnement (AHPNE) a été créée en 2011. Elle a pour objet :
– de rassembler et faire connaître les travaux existant en France et à l'étranger sur . l'histoire de la protection de la nature, des sites et des paysages ; . l'histoire de l'écologie, de l'environnement et du développement durable ;
– d'encourager de nouveaux travaux sur ces thèmes ;
– de susciter des recherches, des études, des bibliographies et des guides de sources et fonds documentaires, les publier et assurer leur promotion et leur accès auprès du public ;
d'organiser des séminaires, des colloques et toutes autres manifestations dans ce domaine ;
– de promouvoir et aider à la coordination des efforts des institutions, des personnes physiques et morales qui effectuent des études et des recherches dans ce domaine ;
– de favoriser le rassemblement, le classement et la conservation de tout document utile à la connaissance de cette histoire ;
– de nouer et entretenir avec des institutions publiques et privées, des associations, y compris étrangères, qui poursuivent des objectifs semblables, des relations visant à développer des synergies dans ce domaine.
Importance matérielle
51 Mo
Durée
1h51mn

Cliquer sur l'image pour écouter l'extrait

Langue des documents
Français

Institution responsable de l'accès intellectuel
Archives nationales
Conditions d'accès
La consultation des documents s'effectue conformément au code du Patrimoine, art. L.213-1 à L.213-7. Voir contrat de confidentialité
Conditions de réutilisation
Non librement réutilisable.
Sources complémentaires
Archives numériques concernant les activités de l'AHPNE, 2007-2021
Modalités d'entrée
Don
Accroissement
Fonds ouvert
Présentation du contenu du 1er entretien
L'entretien a été organisé conjointement par l'AHPNE et Florence Descamps, enseignante à Sciences-Po Paris. L'entretien réalisé par des étudiants.es de Sciences-Po, porte sur la jeunesse, l'information et le premier poste à caractère environnemental du témoin. Ce fonds comporte, en format numérique , l'entretien sonore, le contrat de condition de communicabilité, une notice biographique, une fiche analytique, une fiche chrono-thématique et la grille d'entretien

---

Intitulé du 2ème entretien
Fonds numérique : entretien de Anne Vourc'h, personnalité de la protection de la nature et de l'environnement **:** parcours d'un engagement
Dates extrêmes
29 novembre 2023
Présentation du contenu du 2ème entretien
Arthur Delacquis, chercheur, avec l'accord de l'AHPNE, a réalisé cet entretien pour sa thèse intitulée "le ministère de l'environnement en France (1971-1988): ministres, cadres et experts face à un nouveau domaine politique".. Ce fonds comporte, en format numérique, l'entretien sonore, le contrat de condition de communicabilité, une notice biographique.
Importance matérielle
111 Mo
Durée
1h57mn

Cliquer sur l'image pour écouter l'extrait

Zeller Adrien , homme politique

Versement 95 J[1598]

Fonds "Adrien Zeller"

Présentation du contenu

Fonds Adrien Zeller (1940-2009), homme politique : député français, 1973-1998, maire de Saverne (1977-2001), conseiller régional d'Alsace (1974-1996), secrétaire d'État (1986-1988), député européen, 1989-1992, président du Conseil régional d'Alsace (1996-2009)

95 J 58-65: Environnement et pollution

95 J 58: essais nucléaires : correspondance, articles de presse, dossier d'information du ministère de la défense, aides mémoires sur les essais nucléaires, pétition des habitants de Donaueschingen (RFA), ville jumelée avec Saverne, 1995

95 J 59: Usine d'incinération de Kehl : correspondance, dépliant, analyses de sol à Strasbourg, 1989-1991

95 J 60: Pollution de l'eau et rivières : cartes, rapports, articles de presse, correspondance, étude sur la mise en commun des ressources en eau, note sur l'association de défense pour la sauvegarde du Mosselbach,1974-1976

95 J 61: Environnement dans le contexte européen : bulletin Entente européenne pour l'environnement, brochures, articles de presse, bulletin Economie, Consommation et Environnement, notes manuscrites, dépliant, rapports, revue Objectif Europe, documents de séance du Parlement européen, rapport d'activités de la commission Environnement, santé publique et protection des consommateurs, bulletins Fondation Européenne de l'Energie, projet de loi, charte de l'environnement, directive de la commission des communautés européennes, communiqués de presse, 1989-1992

95 J 62: **Forêt et chasse** : documentation sur le syndicat général des chasseurs en forêt d'Alsace et de Lorraine ; états généraux de la forêt rhénane, bulletin Nature Alsace, articles de presse, notes manuscrites, documentation sur la réglementation en vigueur, communiqué de presse, discours, notes de synthèse, liste des invités, cartes, extraits du Journal officiel, arrêté préfectoral, tableaux récapitulatifs des protections existantes et des protections en cours d'instruction, textes de loi relatifs aux réserves de chasse, 1980-1990

95 J 63: Protection de la forêt : articles de presse, notes manuscrites, projet de loi, correspondance, mémoire sur les principales orientations de la politique forestière, bulletin Communes forestières de France, compte-rendu de réunion, 1979-1980

95 J 64: **Pollution du Rhin** : correspondance, compte-rendu de la visite du groupe d'experts de la Commission internationale pour la protection du Rhin, notes de synthèse, projets de loi, articles de presse, cartes, 1978-1986

[1598] *Répertoire détaillé https://ressources.histoire-environnement.org/Fonds-Zeller-Adrien-homme-politique-1940-2009*

95 J 65: Ecologie : articles de presse, actes du colloque européen "Protection et gestion des milieux naturels et forestiers, revue Europäische Gegenwart, communiqués de presse, notes manuscrites, documents de travail de la commission des communautés européennes, directive de la commission de communautés européennes, (1987-1992) ; documentation, correspondance, articles de presse, actes du colloque "Instruments économiques et protection de l'environnement en France et dans l'Europe de 1993), étude de l'Institut de Commerce et de la Consommation, enquêtes publiques, convention, revues Courrier de la cellule Environnement, Journal officiel, bulletin Nature Alsace, rapport, documents de séance du Parlement européen, revue Forum, 1987-1993

Métrage linéaire : 0,70

Conditions d'accès : La consultation des documents s'effectue conformément au code du Patrimoine, art. 213-1 à 3

Lieu de conservation : Archives départementales du Bas-Rhin

Associations de protection de la nature et de l'environnement, mouvements écologistes et établissements privés

Abers nature

1. Identification

1.1 Type d'entité

Association

1.2 Forme autorisée du nom

Abers Nature

1.3 Autres formes du nom

Consommation et Environnement

2. Zone de la description

2.1 Dates d'existence

1988 – aujourd'hui

2.2 Histoire

L'association « Consommation et environnement » a été créée en 1988 par un groupe de bénévoles préoccupés par les problèmes qu'engendrait la société sur son environnement (déchets, méfaits de l'agriculture intensive ...).

En 1992, elle devient « Abers Nature ». Les objectifs de l'association sont alors peu à peu centrés sur la reconquête de la qualité de l'eau (notamment sur l'aber Benoît), la gestion de la nature et la sensibilisation à l'environnement.

En 2000, l'association obtient l'agrément au titre de la protection de l'environnement par la préfecture du Finistère.

2.3 Lieux

Siège social

68 avenue de Waltenhofen, 29860 Plabennec

2.4 Statut juridique

Association loi 1901

2.5 Fonctions et activités

But de l'association : La protection de l'environnement, la gestion des zones humides et l'éducation à l'environnement.

Moyens de l'association : des enquêtes, des informations (exposés, débats, spectacles), des propositions écrites ou orales, et des actions d'aide sur le terrain en ce qui concerne la défense et la protection de l'environnement.

2.6 Textes de référence

2.7 Organisation interne

3. Relations

3.1 Noms, numéro d'immatriculation des collectivités associées

3.2 Type de la relation

3.3 Description de la relation

4. Contrôle

4.1 Code d'identification de la notice d'autorité

Auteur : Association pour l'histoire de la protection de la nature et de l'environnement

4.3 Règle ou convention

ISAAR-CPF
4.3 Niveau d'élaboration

4.5 Niveau de détail

4.6 Dates de création

Avril 2011

4.7 Langues et écritures

Français

4.8 Sources

Les statuts de l'association

Fonds "Abers Nature"

Documents administratifs et fonctionnement : statuts, compte-rendu d'assemblée générale et de conseil d'administration, demande d'agrément..., (à partir de 1988).

Comptabilité : demandes de subvention, salaires, factures... (1988-2003).

Études et inventaires réalisés par l'association : zone humide de Kérivin, de Lanorven, landes de Lanveur, zones humides de la communauté de communes de Plabennec et des Abers, inventaire de la faune et de la flore des zones humides... (1999-2006).

Dossiers de l'activité : gestion de la zone humide de Lanorven (plan de gestion, cartographie, inventaire floristique et ornithologique, contrat nature, bilan, convention de gestion..., 1996-2006), contrat restauration entretien-CRE sur l'Aber Benoît et les cours d'eau du pays des Abers - Côte des légendes (projets, études, dossiers de demande de subvention, fiche de renseignement..., 1999-2000), programme bocage Plabennec Leader + (comité de pilotage environnement, projet de protection et valorisation des zones humides de la communauté de communes de Plabennec et des Abers, compte-rendu de réunion, correspondance..., 2000-2006), programme d'action de sensibilisation et d'éducation à l'environnement de l'association (2005-2006), actions inter-association (collectif eau pure Léon Trégor, 1998-2002).

Revue de presse sur l'association, les municipalités... (1988-2000).

Documentation : Syndicat de l'*Elorn* et de la rivière de Daoulas (1998), charte intercommunale de développement et d'aménagement du territoire (1998), études agropédologiques, contrat de baie programme pour la rade de Brest, études sur l'Aber Benoît de Jean-Yves Piriou (1990-1995).

Documents iconographiques : 150 photographies non légendées sur la nature, les zones humides, la flore, des fêtes de l'association... (2000-2005), photographies sur un CD-Rom (inventaire de l'entomofaune de la zone humide de Kérivin, 2006), plaquettes de l'association (à partir de 1998), exposition sur les zones humides.

1988-XXIe siècle

Genre/Caractéristiques physiques :

Métrage linéaire : 1,40 ml

Localisation physique : Le fonds est conservé dans les locaux de l'association à Plabennec.

Origine

Abers Nature

Accroissement

Le fonds continue de s'accroître.

Conditions d'accès

Communication sur autorisation préalable

(adresse électronique : abers.nature@laposte.net

Académie de l'eau

Versement 20220625[1599]

Présentation du contenu

L'Académie de l'eau est une association créée en 1993 à l'initiative du ministère de l'Environnement, des six agences de l'eau et des comités de bassins français. Association d'intérêt général sans but lucratif et régie par la loi du 1er juillet 1901, elle est une structure internationale de réflexion et de proposition pluridisciplinaire, intersectorielle et prospective, pour contribuer à l'amélioration de la gestion de l'eau, en France et dans le monde.

L'Académie de l'eau sert de plateforme d'échange d'informations et de veille scientifique, dans le but de bien intégrer l'eau, l'aménagement du territoire et la qualité de la vie dans les objectifs de développement durable.

Le fonds de l'Académie de l'eau est un don fait aux Archives nationales en 2022

Sommaire

Art 1-26 : dossiers sur la création et le fonctionnement de l'association, ainsi que de nombreux rapports et études sur diverses thématiques liées à l'eau, ouvrages et publications réalisés par des membres de l'Académie de l'eau ou commandés par elle

1990-2022

Métrage linéaire : 3,45

[1599] *Répertoire détaillé https://ressources.histoire-environnement.org/Repertoire-d-archives-detaille-fonctionnement-et-activites-1990-2022*

Conditions d'accès : La consultation des documents s'effectue conformément au code du Patrimoine, art. 213-1

Lieu de conservation : Archives nationales

Agence régionale de l'environnement de Haute-Normandie

1. Zone d'identification

1.1. Type d'entité

Association.

1.2. Forme autorisée du nom

Agence régionale de l'environnement de Haute-Normandie.

1.3. Autres formes du nom

A.R.E.H.N.

2. Zone de la description

2.1. Dates d'existence

1996 à aujourd'hui.

2.2. Histoire

Un premier centre de documentation a été créé en 1978, au sein du , afin de conserver sa bibliothèque, une des plus importantes de France. Le fonds était alors essentiellement scientifique.

Le centre de documentation a, par la suite, accueilli le fonds de la Société des amis des sciences naturelles et du Muséum de Rouen et celui de la Société d'horticulture.

En 1983, le centre de documentation est devenu une association. Tout en gérant la bibliothèque, il continuait à acquérir des fonds.

Depuis 1983, plusieurs associations se sont succédées : Le Centre de documentation des milieux (CDM), l'Observatoire régional de l'environnement puis en 1996, l'A.R.E.H.N..

Le centre de documentation de l'A.R.E.H.N. est ouvert gratuitement à tous les publics.

De nombreux thèmes y sont développés : nature, biodiversité, jardinage, écologie, faune, flore, géologie, environnement, développement durable, énergie, changement climatique, aménagement, transports, aménagement urbain, urbanisme durable, habitat écologique, éco-gestes au quotidien, éducation à l'environnement, santé et environnement, pollutions, nuisances, législation, nature, protection de la nature, métiers, formations et emplois en environnement.

2.3. Lieu

Pôle Régional des Savoirs

115 Boulevard de l'Europe
76100 Rouen
2.4. Statuts juridiques
Association loi 1901.
2.5. Fonctions et activités
L'A.R.E.H.N. a pour mission d'informer et de sensibiliser.
Elle accompagne les collectivités, les entreprises, les associations ou encore les particuliers dans leurs démarches environnementales ou de développement durable. Elle aide à cadrer les projets :
- appui technique, ou stratégique,
- diagnostics et préconisations en amonts des études,
- formation, sensibilisation du public et des personnels des collectivités ou des entreprises,
- conférences, sorties sur le terrain commentées pour tous publics,
- journées techniques, voyages d'étude, colloques,
- conception et édition de supports d'information et de communication (brochures, livres, panneaux).
Tout ceci se traduit par des activités très variées comme :
- Le Club éco mobilité scolaire de Haute-Normandie : réseau créé en 2010, pour accompagner et fédérer les acteurs de terrain (établissements scolaires, parents d'élèves, collectivités locales, associations). Il met à la disposition de ses membres des supports pédagogiques et méthodologiques, des outils éducatifs et de communication (vidéos, plaquettes), une aide à la création de projet, et organise des ateliers et des visites de terrain.
- L'Educ'Tour : il s'agit de rencontres de terrain entre élus locaux et acteurs du développement durable.
- La découverte/sensibilisation grâce à des sorties thématiques (biodiversité dans les villes, les villages, les jardins familiaux, ou sur les exploitations agricoles…).
- Les expositions : l'association en possède un très grand nombre. En plus de gérer les expositions de l'ADEME, l'association a à son actif une cinquantaine d'expositions qui lui sont propres.

Elle édite également des supports d'information et de communication : brochures, livres, panneaux. Ces publications balaient un large éventail et concernent, entre autre, la biodiversité, les problèmes de mobilités, les énergies.

Enfin, l'association est un observatoire régional du développement durable. En réseau avec d'autres associations, elle réalise la synthèse de données brutes régionales et territoriales.

2.7. Organisation interne

12 salariés.

4. Zone du contrôle

4.1 Code d'identification de la notice d'autorité

Auteur : Archives départementales de la Seine-Maritime

4.2. Règles ou conventions

ISAAR (CPF).

4.3. Dates de création, de révision ou de dissolution

Juin 2014

4.4. Langue(s) et écriture(s)

Français.

4.8. Sources

http://www.arehn.asso.fr

http://www.arehn-asso.superdoc.com

Présentation du contenu :

Création : statuts, récépissé de création, règlement intérieur.

Administration et composition (1996-2014) : compte-rendu de conseil d'administration et d'assemblée générale, dossiers salariés, bulletins d'adhésions, abonnements lecteurs, correspondance.

Comptabilité : bilans annuels, grands livres, journaux de recettes et de dépenses, pièces justificatives.

Activités : expositions, plaquettes, brochures, fiches lectures, questionnaires pédagogiques, répertoires d'outils pédagogiques et de sentiers de découvertes, synthèses

de données brutes, veilles, répertoires, études, rapports d'activités, fiches ressources, annuaires des acteurs du développement durable et de la consommation durable.
Études : collection *Études du Centre de Documentation des Milieux , Rapports du Centre de Documentation des Milieux*, *Dossier du Centre de Documentation des Milieux*. Publications : collection *Connaître pour Agir*, *Environnement Haute-Normandie*, *AREHN Infos*.
Documentation : affiches, plaquettes, fascicules, brochures, ouvrages, ouvrages pour la jeunesse, journaux de presse, jeux de société, bandes dessinées, cartes, études, rapports, exposition, carnets d'adresse, revues et publications de sociétés savantes, ouvrages anciens (1618-1876).

Notes : l'association détient un fonds ancien précieux de la Société des amis des sciences naturelles et du Muséum de Rouen comprenant des ouvrages notamment de Voltaire, Darwin, Gadeau-de-Kerville (1618-1876). Le dépôt aux Archives départementales de la Seine-Maritime est prévu en 2015.

Métrage linéaire : environ 200 ml.
Lieu de conservation :
A.R.E.H.N. - Pôle Régional des Savoirs
115 Boulevard de l'Europe
76100 Rouen

Agir ensemble pour Combrit Sainte-Marine

1. Identification

1.1 Type d'entité

Association

1.2 Forme autorisée du nom

Agir ensemble pour Combrit Sainte Marine

1.3 Autres formes du nom

2. Zone de la description

2.1 Dates d'existence

1995 – aujourd'hui

2.2 Histoire

Cette association créée en 1995 a obtenu l'agrément au titre de la défense de l'environnement en 2001.

2.3 Lieux

Siège social

Chez un membre de l'association à Combrit.

2.4 Statut juridique

Association loi 1901

2.5 Fonctions et activités

L'association « Agir ensemble pour Combrit Sainte Marine » a pour but la réflexion et l'action sur tous les sujets concernant la commune de Combrit Sainte-Marine et ses habitants, ses entreprises notamment en ce qui concerne les points de vue écologique, politique, sociologique, culturel et historique, la protection et la sauvegarde de l'environnement, l'étude et la protection du patrimoine et tout autre sujet d'intérêt collectif de la population concernée.

Ses moyens d'action sont notamment les publications sous quelque forme que ce soit, cours et conférences ; l'organisation de toutes manifestations jugées utiles au but de l'association.

2.6 Textes de référence

2.7 Organisation interne

3. Relations

3.1 Noms, numéro d'immatriculation des collectivités associées

3.2 Type de la relation

3.3 Description de la relation

4. Contrôle

4.1 Code d'identification de la notice d'autorité

Auteur : Association pour l'histoire de la protection de la nature et de l'environnement (AHPNE)

4.3 Règle ou convention

ISAAR-CPF

4.3 Niveau d'élaboration

4.5 Niveau de détail

4.6 Dates de création

Avril 2011

4.7 Langues et écritures

Français

4.8 Sources

Les statuts de l'association.

http://arbannour.free.fr

Fonds "Agir ensemble pour Combrit Sainte-Marine".

Documents administratifs et fonctionnement : statuts, demande d'agrément au titre de la protection de l'environnement, liste des adhérents, compte-rendu d'assemblée générale, bulletin d'adhésion, commissions internes, lettre d'information inter-adhérents... (à partir de 1995).

Comptabilité : bilan financier, relevés et livres de compte... (à partir de 1995).

Dossiers de l'activité concernant l'environnement : dune (publication sur le plan de prévision des risques, articles de presse, correspondance, photographies, cassette vidéo VHS), urbanisme (motocross, plan, articles de presse, projet, compte-rendu de réunion, correspondance), lotissement de Pen Diry (articles de presse, plan, projet, photographies, vidéo mp4 "La France défigurée 20 ans après" émission diffusée sur France 2), publication de la revue "Ar Bannour" (correspondance, inscription CPPAP, dépôt BNF), polder, abattage d'arbres, plan d'occupation des sols et plan local d'urbanisme, décharges, animations... (1983-2003).

Documentation : "Ar Bannour" (revue publiée par l'association, 15 numéros et un hors série, 1996-1999).

1983-XXIe siècle

Genre/Caractéristiques physiques :

Métrage linéaire : 0,60 ml

Localisation physique : Le fonds est conservé chez un membre de l'association.

Origine

Agir ensemble pour Combrit Sainte-Marine

Accroissements

Le fonds continue de s'accroître.

Conditions d'accès

Communication sur autorisation préalable (faire la demande auprès de l'Association pour l'histoire de la protection de la nature et de l'environnement, aux adresses électroniques suivantes : joninlormeau@wanadoo.fr ou patrick.singelin@yahoo.fr..

Alsace nature

1. Identification

1.1 Type d'entité

Association

1.2 Forme autorisée du nom

Alsace Nature

2. Zone de la description

2.1 Dates d'existence

1965 – aujourd'hui

2.2 Histoire

L'histoire d'Alsace Nature débute le 20 mars 1965, autour des docteurs Henri-Jean Maresquelle et Henri Ulrich, alors président et vice-président de l'association connue à l'époque sous le nom d'Association fédérative régionale pour la protection de la nature (AFRPN). La nécessité de créer un tel mouvement vient d'un constat : l'aménagement du territoire ne prend que trop rarement en considération ses effets sur les sites, les paysages, le patrimoine, l'équilibre biologique et la réglementation en matière de protection de l'environnement est quasi inexistante.

Les premiers pas de l'AFRPN l'emmène vers l'initiation d'un inventaire des sites, monuments naturels, plantes et animaux rares ou menacés, dans le but de définir les

moyens à mettre en jeu pour les protéger. L'un des premiers chantier sera la mise sur pied de la surveillance des faucons pèlerins. .

2.3 Lieux

Siège social: 8 rue Adèle Riton à Strasbourg

2.4 Statut juridique

Association loi 1901

2.5 Fonctions et activités

Alsace Nature est affilié à France nature environnement et est composée de trois entités : la fédération régionale, Alsace Nature Région et deux fédérations départementales Alsace Nature 67 et Alsace Nature 68.

Alsace Nature réunit et coordonne les efforts et volontés en regroupant le savoir et les compétences de près de 140 associations fédérées.

En tant que fédération, elle mobilise et anime un large réseau d'experts et bénévoles. Les réflexions produites par l'association contribuent au débat public et apportent des propositions dans plus de 300 instances officielles.

Alsace Nature alerte et sensibilise les acteurs locaux dans des domaines telles que la sauvegarde d'espèce menacées, les pollutions, la préservation des sites ….

3. Zone des relations

3.1. Collectivités, personnes ou familles associées

France nature environnement

3.2. Type de relations

Membre du réseau.

4. Contrôle

4.1 Code d'identification de la notice d'autorité

Auteur : Association pour l'histoire de la protection de la nature et de l'environnement (AHPNE)

4.3 Règle ou convention

ISAAR-CPF

4.6 Dates de création

1965

4.7 Langues et écritures

Français

4.8 Sources

http://www.alsacenature.org

Fonds « Alsace Nature " », 1989.-2012

Présentation du contenu conservé par Alsace nature :

Documents administratifs et fonctionnement

Rapports d'activités (parfois sur cédérom) : 1998-2010, 3 ml

Dossiers de formation : 1989-2010, 3 ml

Comptabilité : 1998-2011, 15 ml

Contentieux : 1995-2013, 4 ml

Dossiers de l'activité : 1983-2012, 50 ml

Animation réseau, relations avec fédérations d'associations : 1998-2007, 4 ml

Espèces protégées : 1991-2015, 5 ml (dont Grand hamster, 1988-2015, 1 ml)

Aménagement, transports, énergie, pollution, déchets, espaces naturels

Participation à des commissions départementales

Revue de presse 2004-2008, 1 ml

Documentation : 1995-2010, 15 ml

Espaces naturels, Natura 2000, zones humides

Plaquette : bulletin Alsace nature info (1995-1997)

Documents iconographiques :

2000 photographies (négatifs et tirage papier) du Dr Pierre Schmitt concernant la région Alsace, ses rieds, la forêt du Rhin …

Les photographies sont décrites dans un fichier informatique. Projet de numérisation en collaboration avec le conseil général du Bas-Rhin.

Métrage conservé : 150 ml dont 30 ml non triés

Localisation physique : Le fonds est conservé dans les locaux de l'association, 8 rue Adèle Riton à Strasbourg

Modalités d'accès : Communication libre après demande préalable d'autorisation.

Aménagement de la vallée de l'Authion

Versement 112 J 1-60[1600]

Fonds sur l'aménagement de la vallée de l'Authion

1955 - 1983

Modalités d'entrée

Don

Conditions d'accès

Accès libre

Conditions d'utilisation

Reproduction libre

Autre(s) instrument(s) de recherche

112 J, fonds sur l'aménagement de la vallée de l'Authion, répertoire numérique, Archives départementales de la Maine-et-Loire, s.d., 8 p.

Description physique

3 cartons - 0,60 ml

Lieu de conservation

Archives départementales du Maine-et-Loire

[1600] *Répertoire détaillé https://ressources.histoire-environnement.org/Fonds-sur-l-amenagement-de-la-vallee-de-l-Authion*

Aquacaux

1. Zone d'identification

1.1. Type d'entité

Association.

1.2. Forme autorisée du nom

Aquacaux.

2. Zone de la description

2.1. Dates d'existence

1988 à aujourd'hui.

2.2. Histoire

Installée sur une ancienne base de l'OTAN construite dans les années 50 (ancienne station de pompage de carburant), l'association Aquacaux a été créée le 16 juin 1988 pour favoriser l'émergence de projets novateurs et porteurs d'emplois.

Le projet d'origine s'appuie sur le développement d'installations aquacoles. En collaboration avec l'Éducation nationale, les fondateurs de l'association élaborent un projet de transformation de l'ancienne station de pompage en ferme marine et choisissent de s'intéresser au turbot.

En 1993, l'association, fidèle à sa vocation de lutte contre les exclusions liées au chômage, met en place un premier chantier d'insertion s'appuyant sur la restauration des bâtiments de la station de pompage.

Dès 1994, ce chantier d'insertion s'élargit à la problématique de l'environnement littoral avec la mise en œuvre de chantiers de nettoyage des plages et d'entretien des falaises sur la zone allant du Havre à Saint-Jouin-Bruneval.

En 1998, l'association créée huit postes autour de la protection et de l'éducation à l'environnement dans le cadre de la mesure emplois-jeunes. Quatre de ces huit postes sont aujourd'hui transformés en postes permanents, grâce à une réflexion menée en 2003 sur la réécriture du projet associatif et qui conduit à la rédaction du programme d'actions ETIQ (Environnement, tourisme, insertion, qualification).

2.3. Lieu

70, chemin de Saint-Andrieux

76390 Octville-sur-Mer

2.4. Statuts juridiques

Chantier d'insertion.

2.5. Fonctions et activités

L'association ne pratiquait que des chantiers d'insertion dont le premier a été mis en place en 1993. Puis elle s'est spécialisée dans l'éducation à l'environnement grâce à sa ferme marine.

Depuis 1994, elle mène des actions de nettoyage de plage et d'entretien de l'environnement entre Le Havre et Saint-Jouin-de-Bruneval au vu du grand nombre de déchets qui s'échouent.

Depuis quelques années, l'association a mis en place des actions plus scientifiques. Elle est ainsi devenue spécialiste du littoral en réalisant par exemple des inventaires faunistiques et floristiques (inventaire botanique annuel).

Elle met également en place des pâturages de chèvres et d'ânes ainsi que des chantiers de débroussaillage afin d'entretenir les sites naturels pour le compte du conseil général. Elle entretient et crée, par ailleurs, des sentiers pédestres pour accéder à la mer.

Aquacaux est aussi prestataire pour le comptage d'oiseaux et pour le suivi des pêcheurs à pieds pour le conservatoire du littoral.

Enfin, depuis 2 ans, elle est partenaire avec la région afin de cartographier les espaces naturels transférés ensuite sur l'atlas de la biodiversité.

2.7. Organisation interne

11 salariés et trente adhérents.

4. Zone du contrôle

4.1 Code d'identification de la notice d'autorité

Auteur : Association pour l'histoire de la protection de la nature et de l'environnement (AHPNE)

4.2. Règles ou conventions

ISAAR (CPF).

4.3. Dates de création, de révision ou de dissolution

Juin 2014.

4.4. Langue(s) et écriture(s)

Français.

4.8. Sources

http://www.aquacaux.fr

Présentation du contenu :

Création : statuts.

Administration et composition (1988-2013) : comptes-rendus de Conseil d'administration et d'assemblée générale (1988-2013), conventions (1988-2006), dossiers salariés, dossiers contrats aidés, feuilles d'émargements.

Comptabilité : comptes annuels, livres de caisse, impôts, bilans comptables, charges sociales, factures, journal des recettes et des dépenses, bulletins de paie.

Activités (1988-2013) : revue de presse, rapports d'activités (1998-2013), plans du site, livrets pédagogiques, dépliants, panneaux d'expositions, documents de travail.

Métrage linéaire : 15 ml.

Lieu de conservation :

Aquacaux

70, chemin de Saint-Andrieux

76390 Octville-sur-Mer

Amis de la nature Reims

Versement 203 J[1601]

Fonds "Amis de la nature Reims"

Sommaire

Fonctionnement, activités

Dates extrêmes : 1965-2023

Métrage linéaire: 1,5 ml

Communicabilité: non communicable (en cours de classement)

Lieu de conservation: Archives départementales de la Marne

[1601] Inventaire d'archives https://ressources.histoire-environnement.org/Fonds-Amis-de-la-nature-Reims

Amis de la nature – section Berry

1. Zone d'identification

1.1. Type d'entité

Association.

1.2. Forme autorisée du nom

Les Amis de la nature - section Berry

1.3. Autres formes du nom

2. Zone de la description

2.1. Dates d'existence

1974 (date officieuse), 1978 (date officielle) – 2018

2.2. Histoire

« Les Amis de la nature - section Berry » est l'une des 100 associations locales appartenant à la fédération nationale « L'union touristique des amis de la nature », dénommée depuis 2018, « Les Amis de la nature - France » qui est elle-même membre de l'Internationale des Amis de la nature.

La création de l'association « Les Amis de la nature » remonte à 1895. Elle a été fondée par un instituteur d'Autriche-Hongrie « qui voulut, qu'après leurs 12 à 15 heures de travail quotidien, les ouvriers se réfugient dans la nature, plutôt que dans les cafés »[1602]. L'association s'est ensuite développée en Allemagne, puis dans toute l'Europe centrale et nordique et à partir de 1919, dans le monde et notamment en France.

Le développement des Amis de la Nature en France a d'abord débuté dans les régions montagneuses des Alpes et des Vosges, puis dans l'ensemble du pays dans l'ordre

[1602] *Extrait du rapport du 31 décembre 1977 de la section du Berry des Amis de la Nature destiné à M. Le Maire de Bourges et à toutes autorités départementales, régionales et nationales.*

suivant : la région parisienne, les régions côtières de la Manche et de l'Atlantique et les Pyrénées et la Méditerranée. En 1949, est créée à Colmar (aujourd'hui à Montreuil) la fédération « L'union touristique des amis de la nature ». La fédération et les différentes associations locales rassemblent des gens faisant de la randonnée et possèdent un réseau de chalets ou de terrains de camping comme en Alsace. Le rapport à la nature est abordé avec une vision idyllique et hygiéniste : « la nature est faite pour se promener, respirer et se purifier ». L'approche est également assez similaire avec celle des auberges de jeunesse, tout en proposant une variété d'activités dans la nature.

La création d'une association locale dans le Berry est quant à elle beaucoup plus récente, le mouvement des Amis de la Nature n'ayant pas pénétrer le centre de la France pendant de nombreuses décennies. La section Berry des Amis de la Nature a été finalement fondée le 17 avril 1974 suite à l'installation en 1973 dans le département du Cher de deux couples, membres des Amis de la Nature : Jean et Jacqueline Leclercq et Roger et Réjane Meugnier.

Avec l'appui apporté par les dirigeants de la « Fédération des oeuvres laïques du Cher » et des enseignants de Saint-Amand-Montrond, proches des auberges de jeunesses, « la section du Berry des Amis de la Nature » est officiellement créée le 8 juin 1978 (date à laquelle sont publiés les statuts au Journal officiel). Les quatre années nécessaires à cette création ont permis aux fondateurs de la section de s'organiser, de réaliser des sorties, de créer un bulletin intitulé « Le Chant du Berry », de nouer des relations avec le monde association (dont, affiliation avec la SEPANEC) et de se donner des objectifs clairs, à savoir : « la pratique du plein air par des promenades et randonnées et de favoriser toutes les activités para-sportives dans un esprit d'enrichissement et d'amélioration humaine, hors de conceptions compétitives ou de recherches »[1603]. Jean Leclercq devient le premier Président et passera ensuite le relais à un autre fondateur de la section : Roger Meugnier.

Depuis sa création en 1974, la section du Berry des Amis de la Nature, organise une marche – randonnée chaque dimanche.

En 2018, un nouveau Président dirige la section en la personne de Jean-François Lerat. L'objectif de l'association reste le même depuis sa création, à savoir organiser des randonnées dans la nature. Cependant, le public et l'approche ont évolué : si tous les âges

[1603] *Extrait du rapport du 31 décembre 1977 de la section du Berry des Amis de la Nature destiné à M. Le Maire de Bourges et à toutes autorités départementales, régionales et nationales.*

sont accueillis, la section fait face aux problématiques de son vieillissement et de la baisse des adhérents ; l'association est confrontée au vieillissement et à la gestion des équipements ; le public est désormais majoritairement féminin et à la recherche d'entretien physique et de santé ; le Président essaye également de mettre en place une démarche participative et davantage de vie collective au sein de l'administration de la structure.

2.3. Lieu

Siège de la section Berry :

16, rue de Vauvert

18000 Bourges

2.4. Statuts juridiques

Association loi 1901.

2.5. Fonctions et activités

« Les Amis de la nature » ont, depuis leur création, œuvré pour la préservation de l'environnement et des milieux de vie, pour la paix et le rapprochement des peuples, pour les droits sociaux et démocratiques de tous, ainsi que pour des pratiques de loisirs enrichissantes sur le plan physique et culturel.

Les principales activités principales de la section Berry des Amis de la Nature sont :

• L'organisation de marches et de randonnées chaque dimanche. Tout âge est représenté. Concernant leur organisation : un programme des sorties est régulièrement établi à l'aide de guides papier ou informatisé (via des applications), la section entreprend de trouver de nouveaux itinéraires en mettant en valeurs certains thèmes, le système de covoiturage est privilégié, des bénévoles de l'association partagent leurs passions en expliquant divers éléments afin de partager leurs connaissances (Histoire, patrimoine, botanique...).

• La participation à la fête des associations à Bourges.

2.6. Textes de référence

Statuts.

2.7 Organisation interne

« L'Internationale des Amis de la Nature » compte environ 350 000 adhérents dans 45 organisations membres et partenaires, dont figure « Les Amis de la nature - France », fédérant elle-même 100 associations locales qui représentent près de 7 500 adhérents.

La « section Berry des Amis de la Nature » compte environ 50 adhérents, majoritairement des femmes. L'Assemblée générale se réunit une fois par an et le Conseil d'administration tous les trimestres pour réaliser les programmes de marche. Ce dernier est composé de 12 membres.

Quant au Bureau, il est actuellement composé de :

Jean-François Lerat (Président)

Gislène Miolin (Vice Présidente et Trésorière)

Vivianne Lehaye (Secrétaire)

3. Zone des relations

3.1. Collectivités, personnes ou familles associées

La « section Berry des Amis de la Nature » entretient ou a entretenu les relations suivantes :

- Membre de la fédération « Les Amis de la nature - France ».
- Anciennement (à la création) soutenue « Fédération des oeuvres laïques du Cher ».
- Mairie de Bourges (participation à la Fête des associations).
- Associations locales et régionales de grande randonnée.
- Nature 18 (anciennement SEPANEC).

4. Zone du contrôle

4.1 Code d'identification de la notice d'autorité

Auteur : Association pour l'histoire de la protection de la nature et de l'environnement (AHPNE)

4.2. Règles ou conventions

ISAAR (CPF).

4.6. Dates de création, de révision ou de dissolution

Novembre 2018.

4.7. Langue(s) et écriture(s)

Français.

4.8. Sources

Jean-François Lerat, Président de la section Berry des Amis de la nature.

http://www.amis-nature.org (site de la fédération nationale).

Rapport du 31 décembre 1977 de la section du Berry des Amis de la Nature destiné à M. Le Maire de Bourges et à toutes autorités départementales, régionales et nationales.

Présentation du contenu conservé par Les Amis de la nature section Berry[1604] :

Création :

Statuts : Modification du 15/01/2017 ;

Rapport du 31 décembre 1977 de la section du Berry des Amis de la Nature destiné à M. Le Maire de Bourges et à toutes autorités départementales, régionales et nationales.

Administration et composition :

Assemblée générale : comptes-rendus (2018) ;

Conseil d'administration : comptes-rendus (1994, 2018) ;

Cahier des adhérents (1979-1989) ;

Listes et fiches des adhérents (décennie 1990, 2018).

Correspondance :

Courriers avec la fédération (vers 1996).

[1604] *Il s'agit du fonds d'archives réuni par l'actuel Président de l'association : Jean-François Lerat.*

Comptabilité :

Livres de comptes (1993-2009) ;

Facturier (1996-2009) ;

Comptes du jumelage (1999) ;

Cotisations et abonnements au bulletin de l'association (1974-1976, décennie 1980 – 2009) (0,10 ml), dont : 4 cahiers, bulletins, lettres de demandes de timbres.

Fonctionnement et activités[1605] :

/Séjours longs (environ 4 jours) : voyages touristiques ;

Sorties journalières ;

Programmes des marches (avec parcours) (2015-2018) ;

Fiches des marches thématiques ;

Dossier sauvegarde des sentiers cadastrés appartenant aux collectivités (2018) : pétition ;

Menu du XXe anniversaire de la section (1994).

Documentation :

Bulletins : « L'ami de la Nature » (fédération) (n°89-104), « le chant du Berry des amis de la nature » (section Berry) (1997-2008) (n°81 – 104) ;

Cartes IGN renseignées ;

Diapositives des sorties et des chalets (1975 - décennie 1980) (3 boites) ;

Photographies anciennes de la vie associative (vers 1975 – 1983)
Album photographique du séjour de la section Berry des Amis de la Nature à Augsburg (1982) ;

Photographies des activités (décennie 1990) ;
Blason et broche de « l'Union touristique des Amis de la Nature ».

Dates extrêmes

1974 – 2018

Métrage linéaire conservé

Environ 0,60 ml

[1605] *Chaque dossier comporte des éléments de correspondance liés à chaque activité de l'association.*

Stockage bureautique conservé

Volume non renseigné (comprends notamment : des courriels, la préparation de sorties, des cartes numériques, des échanges et des comptes-rendus des Assemblées générales et Conseils d'administration).

Accroissement

Fonds non clos.

Mode de classement et état de conservation.

Les fonds d'archives sont conservés dans des boites dédiées ou dans d'autres supports de conservation et classés par dossiers, typologies documentaires ou objets.

Très bon état de conservation des fonds d'archives dans un environnement sain.

Localisation physique

Au siège de la section Berry :

16, rue de Vauvert

18000 Bourges

Modalités d'accès

Sur demande auprès du Président de l'association, Jean-François Lerat :

Courriel : lerat.francois@wanadoo.f

Anjou écologie autogestion

Versement 232 J 1-564[1606]

Fonds de l'association Anjou écologie autogestion

1979 - 2000

Présentation du contenu

Fonctionnement de l'association (232 J 1-150). Activités de l'association (232 J 151-469). Documents iconographiques (232 J 470-564).

Historique du producteur

L'association Anjou Écologie Autogestion a été fondée en 1986 à Angers après la participation d'une liste éponyme aux élections régionales. Cette liste rassemblait alors trois composantes majeures : des membres du Parti Socialiste Unifié, des adhérents du groupe local des Amis de la Terre de Baugé, et des acteurs de la gauche dissidente. L'association s'appuya sur la dynamique engendrée à l'occasion de ces élections et soutint le conseiller régional élu, Marc Gicquel. Pendant les douze année de son existence, l'association compta jusqu'à une centaine d'adhérents. La personnalité centrale en est Marc Gicquel, candidat à toutes les élections, s'opposant à Jean Monnier au sein de la majorité municipale, et un des principaux leaders du mouvement écologiste de Maine-et-Loire. Anjou Écologie Autogestion ne réussit pas à dépasser son influence locale. L'association fut alors de tous les essais et de toutes les expériences de rassemblement à échelle régionale ou nationale : l'Appel Arc-en-Ciel, la Convention de l'Écologie Politique et Sociale, l'Alternative Rouge Et Verte. En 1998, les membres de l'association choisirent de la dissoudre en fusionnant avec les Verts 49, ce parti permettant de porter les thèses écologistes au niveau national.

Modalités d'entrée

Dépôt

Conditions d'accès

Application de la loi sur les archives

Conditions d'utilisation

[1606] Répertoire détaillé https://ressources.histoire-environnement.org/Fonds-de-l-association-Anjou-ecologie-autogestion

Libre reproduction des documents communicables, sauf dans le cas d'exploitation à des fins commerciales ou de diffusion en ligne. Dans ces cas, la reproduction des documents sera soumise à l'autorisation écrite du déposant (art. 4 du contrat de dépôt)

Autre(s) instrument(s) de recherche

Anjou Écologie Autogestion : entre le Parti socialiste unifié et les Verts : 1986-1998 / Alice Grippon, sous la dir. d'Élisabeth Verry. - Angers : [s. n.], 2001. - 119-91 f. ; 30 cm. Mémoire de maîtrise : Histoire, option archives : Angers, Univ. d'Angers : 2000-2001. - BIB 11310 / 1-2

Description physique

4,80 ml

Lieu de conservation

Archives départementales de la Maine-et-Loire

Association agréée de pêche et de protection du milieu aquatique de l'Elorn

1. Identification

1.1 Type d'entité

Association

1.2 Forme autorisée du nom

Association agréée de pêche et de protection du milieu aquatique de l'Elorn

1.3 Autres formes du nom

AAPPMA Elorn

2. Zone de la description

2.1 Dates d'existence

1981 – aujourd'hui

2.2 Histoire

2.3 Lieux

Siège social

Maison de la Rivière, Moulin de Vergraon, 29450 Sizun

2.4 Statut juridique

Association type « loi 1901 »

2.5 Fonctions et activités

L'association a pour objet :

1. De détenir et de gérer des droits de pêche :

2. De participer activement à la protection et à la surveillance des milieux aquatiques et de leur patrimoine piscicole, notamment :

. par la lutte contre le braconnage,

. par la participation à la lutte contre toute altération de l'eau et des milieux aquatiques, la Pollution de l'eau et la destruction des zones essentielles à la vie du poisson, et en œuvrant en faveur du maintien dans les cours d'eau de débits garantissant la vie aquatique et la libre circulation des espèces piscicoles,

. par la participation à la sauvegarde, à la protection et à la restauration de la biodiversité.

3. D'élaborer et de mettre en œuvre un plan de gestion piscicole prévoyant les mesures et interventions techniques de surveillance, de protection, d'amélioration et d'exploitation équilibrée des ressources piscicoles de ses droits de pêche.
4. D'effectuer tous travaux et interventions de mise en valeur piscicole, tels des inventaires piscicoles, la constitution de réserves, l'aménagement de frayères, des opérations de repeuplement, l'établissement de passes à poissons et, plus généralement, toute réalisation nécessaire a l'accomplissement du but qu'elle s'est fixé.

5. De mener des actions d'information, de formation et d'éducation en matière de protection des milieux aquatiques et du patrimoine piscicole et d'éducation à l'environnement, au développement durable et à la biodiversité.

6. De se rapprocher des associations du même bassin ou sous-bassin pour constituer des regroupements permettant une cohérence de gestion, d'élaboration des mesures et interventions techniques de surveillance, de protection, d'amélioration et d'exploitation équilibrée des ressources piscicoles des droits de pêche.

2.6 Textes de référence

2.7 Organisation interne

3. Relations

3.1 Noms, numéro d'immatriculation des collectivités associées

Fédération départementale et nationale des associations agréées de pêche et de protection du milieu aquatique

3.2 Type de la relation

Adhésion

3.3 Description de la relation

Office national de l'eau et des forêts

4. Contrôle

4.1 Code d'identification de la notice d'autorité

Auteur : Association pour l'histoire de la protection de la nature et de l'environnement (AHPNE)

4.3 Règle ou convention

ISAAR-CPF
4.3 Niveau d'élaboration

4.5 Niveau de détail

4.6 Dates de création

Mars 2011

4.7 Langues et écritures

Français
4.8 Sources

Les statuts de l'association

http://www.elorn-aappma.com

Fonds "Association Agréée de Pêche et de Protection du Milieu Aquatique de l'Elorn" (AAPPMA Elorn).

Documents administratifs et fonctionnement : statuts, rapport d'activité, compte-rendu d'assemblée générale et de conseil d'administration, bulletin de liaison interne au conseil d'administration, agrément jeunesse et sport, pisciculture, protection de la nature et garde... (à partir de 1981).

Comptabilité : rapport financier, bilan, grand livre, factures... (à partir de 1981).

Dossiers de l'activité : actions en justice par rapport à des pollutions (abattoir GAD, SA Rolland Flippi...) et à la pêche (Procès-verbaux d'infraction, dépôt de plainte, jugement, mémoire d'avocat, enquête publique, résultat d'analyse, correspondance..., à partir de 1981), gestion de sites (comité de gestion Kerhamon, plan de gestion piscicole, études et comptage de saumons, chantiers d'entretien de rivières, cartographie..., à partir de 1982), école de pêche (la création de l'école, compte-rendu d'activité, charte des écoles de pêche, correspondance..., 1984-2001), partenariats (syndicat de bassin de l'*Elorn*, contrat de restauration entretien de l'*Elorn*, Schéma d'aménagement et de gestion de l'eau - SAGE *Elorn*, contrat de baie rade de Brest, conseil supérieur de la pêche, compagnie des eaux et de l'ozone, conseil général du Finistère..., à partir de 1995), enquête tourisme-pêche de l'*AAPPMA* (rapport, feuilles d'enquête, 1996-2000), Pétition de l'association contre la pêche au filet en estuaire (1995), Fédération *AAPPMA* du Finistère (compte rendu d'assemblée générale, à partir de 1983).

Revue de presse sur l'association, la pêche et les rivières (à partir de 1995).

Documentation : études du conseil général, du Forum Centre Bretagne Environnement, du ministère de l'environnement, de l'inspection générale de l'environnement et des rapports de stage sur l'eau, les tourbières et la pêche (à partir de 1990), revue "Eaux et Rivières de

Bretagne" (à partir de 1996), "Bulletin de liaison ABPM" (association bretonne de pêche à la mouche, à partir de 1996), diverses revues sur la pêche.

Documents iconographiques : 400 photographies de rivières, berges, fête de l'*AAPPMA*, Kerhamon (à partir de 1985), 1200 diapositives sur l'accident GAD, la faune, la flore, les rivières (1985-1995), dépliants, plaquettes et brochures de l'association (à partir de 1989).

1981-XXIe siècle

Genre/Caractéristiques physiques :

Métrage linéaire : 9,00 ml

Localisation physique : Le fonds est conservé dans les locaux de l'association : Maison de la rivière, Moulin Vergraon, 29450 Sizun

Origine

Association Agréée de Pêche et de Protection du Milieu Aquatique de l'*Elorn*

Accroissements
Le fonds continue de s'accroître.

Conditions d'accès

Communication sur autorisation préalable (faire la demande auprès de l'Association pour l'histoire de la protection de la Nature et de l'Environnement, aux adresses électroniques suivantes : joninlormeau@wanadoo.fr ou patrick.singelin@yahoo.fr.

Association blésoise des jardins familiaux

Cotes extrêmes[1607]

112 J 1-16

Dates extrêmes

1903 - 2004

Introduction

Association blésoise des jardins familiaux : conseil d'administration, assemblées générales, comptabilité, gestion des jardins, photographies (1903-2004) Les archives de l'association blésoise des jardins familiaux (ABJF) ont été données en mars 2006 à l'occasion d'un déménagement. Anciennement société blésoise des jardins familiaux jusqu'en 1967, cette association a été fondée en 1898 par l'abbé Rabier, et déclarée en 1903 conformément à la loi de 1901 sur les associations. Elle est affiliée depuis 1912 à la ligue du Coin de Terre et du Foyer que fonda, en 1896, l'abbé Lemire, député du Nord, afin de permettre à toute famille ouvrière d'obtenir la jouissance d'un lopin de terre. L'association blésoise commença par un groupe de quatre jardins situés à côtés de l'avenue Gambetta. En 1940, elle en comptait 160 et au début des années 1950, 660. Depuis le nombre de ces jardins a diminué en raison de l'extension de la ville. Mais les efforts de son président Jacques Bernard permirent de conserver 500 jardins en 1975. L'association compte en 2006 environ 550 jardins qui ont différents statuts : propriété de l'association, propriété par l'intermédiaire des prêts de la ligue du Coin de Terre, location à des propriétaires ou à la ville de Blois. La chocolaterie Poulain et la caisse d'épargne de Blois ont accordé pendant longtemps des subventions importantes à l'association qui eut pour président Paul Poulain (1898-1912), d'Estreux de Beaugrenier (1912-1921), Pierre Mars (1921-1953), Jacques Bernard (1953- 1976), Joseph Hallais (1976-1986) André Pigeon (1987-). L'ensemble de ce fonds est communicable à l'exclusion de la cote 112 J 14 et pour laquelle s'applique le délai de 60 ans (Code du Patrimoine L. 213.2). Les photographies sont cotées en 142 FI.

L'Horticulture en Loir-et-Cher [Per 319] La Société d'horticulture de Loir-et-Cher [Per 351] " La conférence du château de Blois 20 avril 1913 ", Les jardins ouvriers et le bien de la famille (tiré à part) [BROCH 2507] Martin (Olivier), Les catholiques sociaux dans le Loir-et-Cher, de l'œuvre des cercles au parti démocratique (1825-1902), thèse de doctorat, 3e

[1607] Répertoire détaillé https://ressources.histoire-environnement.org/Fonds-de-l-Association-blesoise-des-jardins-familiaux

cycle 1981 [G/F 660] Mick (Jean), " Fonctionnement des deux sociétés, le rêve de M. Durand ", Quelques œuvres blésoises, 1909, p. 31-40 [BROCH 1846] Poulain (Paul), " La société blésoise des jardins ouvriers et la société anonyme coopérative du bien de famille ", Quelques œuvres blésoises, 1909, p. 29-30 [BROCH 1846]

Producteur

Association blésoise des jardins familiaux.

Lieu de conservation

Archives départementales du Loir-et-Cher

Association nationale pour la protection des eaux et rivières - truite ombre

Cote 165J[1608]

Initulé : Association nationale pour la Protection des Eaux et Rivières - Truite Ombre Saumon (ANPER TOS), activités et fonctionnement

Dates extrêmes : 1982-2009

Description matérielle : 72 boîtes

Producteur : Association nationale pour la Protection des Eaux et Rivières - Truite Ombre Saumon

Historique de la conservation :

Le bail du local sis 67, rue de Seine à Alfortville résilié le 30 mars 2010, sans état des lieux ni prise en compte des archives, a amené le responsable de l'association à prendre contact début avril 2010 avec les Archives départementales, pour demander l'accueil en urgence de ses archives dans le dépôt. La collecte a été effectuée à la mi-mai, sur trois jours. Il concerne un volume de 45 ml consistant pour un tiers en de la documentation.

Présentation du contenu : Le bail du local sis 67, rue de Seine à Alfortville résilié le 30 mars 2010, sans état des lieux ni prise en compte des archives, a amené le responsable de l'association à prendre contact début avril 2010 avec les Archives départementales, pour demander l'accueil en urgence de ses archives dans le dépôt. La collecte a été effectuée à la mi-mai, sur trois jours. Il concerne un volume de 45 ml consistant pour un tiers en de la documentation.

[1608] Répertoire détaillé https://ahpne.fr/Fonds-Association-nationale-pour-la-Protection-des-Eaux-et-Rivieres-Truite

Conditions d'accès

Conditions d'utilisation : Convention de don signée en 2010. Autorisation permanente et générale des documents avec documents à caractère judiciaire communicables selon les délais réglementaires.

Lieu de conservation : Archives départementales du Val-de-Marne

Association pour la protection des dunes de Porspoder

1. Identification

1.1 Type d'entité

Association

1.2 Forme autorisée du nom

Association pour la Protection des Dunes de Porspoder

1.3 Autres formes du nom

APDP

2. Zone de la description

2.1 Dates d'existence

1983 – aujourd'hui

2.2 Histoire

L'association pour la Protection des Dunes de Porspoder a été fondée en octobre 1983.

Elle a reçu le 2 septembre 2003, l'agrément au titre de la protection de l'environnement pour les actions qu'elle mène dans la commune de Porspoder.

2.3 Lieux

Siège social

Porspoder

2.4 Statut juridique

Association loi 1901

2.5 Fonctions et activités

But de l'association :

Protéger les dunes de Porspoder dans le cadre du décret n° 79-716 du 25 août 1979 relatif à la protection et à l'aménagement du littoral ;

Eviter qu'aucune délimitation quelle qu'elle soit ne soit faite sur ces dunes et qu'aucune construction en dur n'y soit édifiée à l' avenir

2.6 Textes de référence

2.7 Organisation interne

3. Relations

3.1 Noms, numéro d'immatriculation des collectivités associées

3.2 Type de la relation

3.3 Description de la relation

4. Contrôle

4.1 Code d'identification de la notice d'autorité

Auteur : Association pour l'histoire de la protection de la nature et de l'environnement (AHPNE)

4.3 Règle ou convention

ISAAR-CPF

4.3 Niveau d'élaboration

4.5 Niveau de détail

4.6 Dates de création

Avril 2011

4.7 Langues et écritures

Français

4.8 Sources

Les statuts de l'association.

http://apdp29.pagesperso-orange.fr

Fonds "Association pour la Protection des Dunes de Porspoder" (APDP).

Documents administratifs et fonctionnement : statuts, procès-verbaux de réunion, compte-rendu de conseil d'administration et d'assemblée générale... (à partir de 2000).

Dossier de l'activité : protection des dunes de Porspoder (retrait du camping (correspondance avec la mairie, la communauté de communes du pays d'Iroise, le préfet), participation au plan local d'urbanisme de Porspoder, convention de pâturage sur les dunes, dossiers des trophées de la vie locale..., à partir de 2000).

Documents iconographiques : 100 photographies des dunes de Porspoder (à partir de 1983).

1983-XXIe siècle

Genre/Caractéristiques physiques :

Métrage linéaire : 0,50 ml

Localisation physique : Le fonds est conservé chez le président de l'association.

Origine

Association pour la Protection des Dunes de Porspoder

Accroissements

Le fonds continue de s'accroître.

Conditions d'accès

Communication sur autorisation préalable (adresse électronique : apdp29@orange.fr)

Association pour le maintien d'une agriculture paysanne de Haute-Normandie

1. Zone d'identification

1.1. Type d'entité

Association.

1.2. Forme autorisée du nom

Réseau des Associations pour le maintien d'une agriculture paysanne de Haute-Normandie.

1.3. Autres formes du nom

Réseau des AMAP de Haute-Normandie.

2. Zone de la description

2.1. Dates d'existence

2010 à aujourd'hui.

2.2. Histoire

Les partenariats en AMAP ont été initiés pour la première fois, en 2003, en région Provence-Alpes-Côte d'Azur.

Ils sont apparus en 2005 en Haute-Normandie ; le réseau des AMAP de Haute-Normandie est né à la suite. Le statut d'association loi 1901 a été choisi pour asseoir sa présence en région comme acteur à part entière et pour se donner les moyens d'atteindre des objectifs communs.

Depuis le réseau régional a évolué. En plus des assemblées générales annuelles, le Réseau est présent sur le territoire pour tenir des stands, participer aux différentes assemblées générales des AMAP, rencontrer des producteurs, des personnes souhaitant

monter de nouvelles structures, discuter avec les associations ayant des objectifs communs.

Aujourd'hui le réseau regroupe plus de 30 groupes de consommateurs en Seine-Maritime et 16 dans l'Eure. Chacun de ces consommateurs développe un ou plusieurs partenariats en AMAP avec des maraîchers, des éleveurs, des producteurs/transformateurs de lait, etc.

2.3. Lieu

340, rue des 4 Amis

76230 BOIS-GUILLAUME

2.4. Statuts juridiques

Association loi 1901.

2.5. Fonctions et activités

Elle a pour objectif :

– de renforcer et de développer des AMAP (appui à la création, à leurs développements, à la mutualisation de leurs expériences, etc.) ;

– de positionner des associations membres en tant que projet politique par un travail de sensibilisation interne ;

– d'être acteur du champ politique de Haute-Normandie aux côtés des autres acteurs agricoles, associatifs et économiques ;

– d'être force de proposition, de construction de projets propres au réseau et qui ne pourraient être portés par une seule association membre ;

– de communiquer en faisant connaître le réseau, en faisant la promotion du système et en garantissant les informations diffusées ;

– de défendre des producteurs en AMAP ;

– de créer un réseau entre les différents intervenants : producteurs, consommateurs et AMAP entre autre.

2.6. Textes de référence

Statuts de l'association.

3. Zone des relations

3.1. Collectivités, personnes ou familles associées

AMAP de Haute-Normandie

3.2. Type de relations

Réseau.

4. Zone du contrôle

4.2. Règles ou conventions

ISAAR (CPF).

4.3. Dates de création, de révision ou de dissolution

Juin 2014.

4.4. Langue(s) et écriture(s)

Français.

4.8. Sources

http://reseau-amap-hn.com/

Statuts de l'association

Note : le fonds « Réseau AMAP de Haute-Normandie » est un fonds numérique dans sa quasi-totalité.

Présentation du contenu :

Création (2010) : statuts, récépissé de création, modification de statuts.

Administration et composition (2010-2014) comptes-rendus de conseil d'administration et d'assemblée générale, listes de présences, ordres du jour, demande de subvention, charte des AMAP, charte de révision.

Dossier FSE : charte, correspondance, cahier de révisions, plaquette, compte-rendu d'atelier, fiches de producteurs et de consommateurs en AMAP.

Correspondance (2010-2014).

Comptabilité : relevés de comptes, journal de recettes et de dépenses, exercices annuels, affectations de dépense, correspondance, pièces justificatives, subventions.

Activités : comptes-rendus de réunion, rapports d'activités, bulletin d'adhésion, comptes-rendus de réunions publiques, comptes-rendus de contacts, plaquette, flyers, communiqué de presse.

Stage : compte-rendu de stage, questionnaire, étude de questionnaire.

Métrage linéaire : non communiqué.

Lieu de conservation :

Réseau AMAP de Haute-Normandie

340, rue des 4 Amis

76230 BOIS-GUILLAUME

Association pour les espaces naturels

Fonds d'archives papier de l'Association pour les espaces naturels. Don aux Archives nationales.

Répertoire détaillé[1609]

Association pour les espaces naturels (ASPEN)

Versement n°20010135

Sommaire

Don de Roland Bechmann, membre fondateur de l'ASPEN,

Art 1-3 : vie des associations Groupe d'études et de réalisations en montagne (GERM) et ASPEN ainsi que de la revue Aménagement et Nature, 1963-1985

Art 4 : ASPEN : fonctionnement, 1964-1992

Art 5-10 : revue Aménagement et Nature : fonctionnement, collection des numéros, photographies, publicité, 1965-1993

Art 11-18 : ASPEN : partenaires en France et à l'étranger, 1964-1992

Art 19-20 : journées Aménagement et Nature , 1968-1981

Art 21-34 : études diligentées par Aménagement et Nature, 1850-1983

Art 35-37 : textes de réflexion produits par Roland Bechmann , 1987

[1609] *https://ressources.histoire-environnement.org/Repertoire-d-archives-detaille-Association-pour-les-espaces-naturels-ASPEN-540*

Art 38-55 : base documentaire pour études et colloques , 1967-1993

Art 56-64 : Collaborations et opérations conjointes, 1965-1996

Art 65-66 : Interventions et aides , 1968-1992

Art 67 : Expositions, 1968-1972

Art 68 : Exposition Universelle de 1989 , 1981-1983

Art 69 : Participation à l'élaboration de projets de loi, 1970-1982

Art 70 : Projets de film , 1969-1976

Art 71 : Patrimoine et architecture, 1965-1978

Art 72 : GERM, 1962-1963

Art 73 : Mai 68, 1962-1968

1850-2000.

Conditions d'accès : La consultation des documents s'effectue conformément au code du Patrimoine, art. 213-1 à 3

Nombre d'articles : 76

Métrage linéaire : 8 m.l. (24 Dimabs)

Lieu de conservation : Archives nationales

Fonds photographique de l'Association pour les espaces naturels. Don aux Archives nationales

Répertoire détaillé[1610]

[1610] *https://ressources.histoire-environnement.org/Repertoire-d-archives-detaille-Association-pour-les-espaces-naturels-ASPEN*

Versement n° 20010133

Association pour les espaces naturels (ASPEN)

Sommaire

Don de Roland Bechmann membre fondateur de l'Association pour les espaces naturels (ASPEN)

Art 1-3 : planches photographiques noir et blanc : Paris, région parisienne, province, pays étrangers, 1968-1974

Art 4 : étude Kerjouanno - Crouesty (Finistère) diligentée par Aménagement et Nature : photographies, 1973

Conditions d'accès : La consultation des documents s'effectue conformément au code du Patrimoine, art. 213-1 à 3

Nombre d'articles : 4

Lieu de conservation : Archives nationales

Association régionale pour l'étude et l'amélioration des sols

1. Zone d'identification

1.1. Type d'entité

Association

1.2. Forme autorisée du nom

Association Régionale pour l'Étude et l'Amélioration des Sols

1.3. Autres formes du nom

A.R.E.A.S.

2. Zone de la description

2.1. Dates d'existence

1985 à aujourd'hui

2.2. Histoire

L'association régionale a été créée par le Docteur Jacques Couture en partenariat avec des élus locaux et la Chambre d'agriculture de la Seine-Maritime. L'association s'adresse tout particulièrement aux collectivités territoriales et aux syndicats des bassins versants en leur apportant des conseils et des expertises en matière de phénomènes de ruissellement et d'érosion des sols, de coulées de boue, d'inondations et de Pollution de l'eau. Cela concerne des dossiers techniques et les politiques d'actions.

Les membres de l'association sont les syndicats de bassins versants de la Seine-Maritime et des syndicats d'eau potable et des communautés de communes de l'Eure. Elle est

financée par le département de la Seine-Maritime et de l'Eure, l' Agence de l'eau Seine-Normandie, l'Europe, l'État et la région, ainsi que par les cotisations des collectivités membres.

2.3. Lieu

2, avenue Foch

76460 Saint-Valéry-en-Caux

2.4. Statuts juridiques

Association Loi 1901

2.5. Fonctions et activités

Sa principale activité est d'œuvrer pour la réduction des ruissellements : trouver et développer des solutions préventives et curatives afin de limiter l'érosion des sols, les pollutions associées, les coulées de boues et les inondations. Les compétences portent sur l'aménagement du territoire, l'agronomie et les systèmes de culture, les eaux pluviales et l'érosion des sols.

L'association a 3 principales missions :

1- Apporter un appui technique aux maîtres d'ouvrages de la région (syndicats de bassins versants, communautés de communes) sur les thèmes de la réduction de l'érosion des sols, du ruissellement et des inondations ;

2- Transmettre ses connaissances et son expérience à tous les acteurs locaux lors de formations et de visites (approche globale de bassin versant, méthodologie d'études et

d'aménagements cohérents des bassins versants, conception d'aménagements hydrauliques, développement d'indicateurs d'efficacité ou de suivi d'actions…);

3- Conduire des expérimentations sur le terrain et participer à l'acquisition de références régionales et aux travaux de recherches appliquées.

A titre d'exemple, de 2000 à 2014, la production de connaissances et de savoirs-faire a porté notamment sur :

la réalisation du film *« Lutter contre l'érosion – un enjeu de territoire »* ;

la conduite de l'étude de caractérisation de l'efficacité et des conditions d'utilisation des haies et des fascines pour réduire les effets du ruissellement érosif ;

la création et gestion de l'observatoire « Pesticéros », observatoire des usages et des transferts de produits phytosanitaires dans les eaux de ruissellement du bassin versant érosif de Bourville (76) ;

la création et gestion du site de démonstration de haies et de fascines « Hairosion »

la création et gestion de la base de données « BD Castor » de recensement des aménagements de réduction de l'érosion, des ruissellements et des inondations en Haute-Normandie ;

l'initiation du développement de la culture du risque inondation (enquête auprès des maires, conférence, plaquette de sensibilisation).

2.6. Textes de référence

Statuts de l'association et règlement intérieur (en date du 16/06/14).

2.7. Organisation interne

9 salariés – un Conseil d'administration composé de 10 à 15 membres élus parmi les adhérents.

3. Zone des relations

3.1. Collectivités, personnes ou familles associées

Conseils généraux de la Seine-Maritime et de l'Eure, chambre d'agriculture de la Seine-Maritime, agence de l'eau Seine-Normandie, services de l'État, syndicats de bassins versants et autres structures intercommunales chargées de la réduction des ruissellements et des inondations.

Institutions et organismes de recherche : INRA, Institut national de recherche en sciences et technologies pour l'environnement et l'agriculture (IRSTEA), Office national de l'eau et des milieux aquatiques (ONEMA), ministère de l'écologie et du développement durable, Université de Rouen, université de Leuven…

3.2. Type de relations

Partenariat.

3.3. Description de la relation

Apport de connaissances et d'expériences, aide au développement de solutions globales et durables.

4. Zone du contrôle

4.1 Code d'identification de la notice d'autorité

Auteur : Archives départementales de la Seine-Maritime

4.2. Règles ou conventions

ISAAR (CPF).

4.3. Dates de création

Mai 2014.

4.4. Langue(s) et écriture(s)

Français.

4.8. Sources

Plaquette de l'association. Site internet : www.areas.asso.fr

Présentation du contenu :

Administration et composition (années non précisées) **:**

Comptes-rendus de conseil d'administration et d'assemblée générale, correspondance, conventions, dossier de fonctionnement interne, contrats de travail.

Comptabilité (2000-2013) :

Bilans, balance des comptes, journaux de recettes et de dépenses, fiches de paie, pièces justificatives, classeur banque, documentation technique.

Activités (1985-2014) :

Inondations : photographies, diapositives, vues aériennes (1982-2000) et vidéos, rapports, articles de presses, documents de travail, dossiers d'études.

Mesures agro-environnementales : montage de dossiers avec les agriculteurs dans le cadre du Fonds de gestion de l'espace rural (FGER), participation aux PDD (Plan de développement durable), aux CTE et CAD.

Expérimentations de terrain : observations d'état de surface, résultats de mesures de ruissellement sous pluie naturelle et à l'aide d'un simulateur de pluie, enquête européenne sur les techniques culturales antiérosives.

Ouvrages hydrauliques : documents relatifs au premier recensement des ouvrages hydrauliques de lutte contre les inondations (1998-2001), fiches d'identification par ouvrage hydraulique, photos, publications des recensements.

Documents d'urbanisme : bilans hydrologiques réalisés dans le cadre de l'élaboration ou de la révision des POS, PLU et cartes communales des communes de Seine-Maritime (et 2 communes de l'Eure).

Participation à des études : études de remembrements et d'aménagements fonciers, études hydrauliques de bassins versants, études de maîtrise d'œuvre des aménagements hydrauliques, schémas de Gestion de l'eau pluviales, plans communaux d'aménagement d'hydraulique douce, Plans de prévention des risques d'inondation (PPRI), Schémas d'aménagement et de gestion de l'eau (SAGE).

Documentation (1989-2014) :

Thèses, mémoires de fin d'études, rapports de stage en lien avec le ruissellement, l'érosion, les inondations, dossier de presse Vie de l'AREAS.

Plaquettes et brochures diverses : newsletter European Society for Soil Conservation (1989-2013), bulletin du Réseau Erosion de l'Orstom (1995-2004), publications de CATENA, revue internationale La Houille Blanche (1999-2013), Publications de la SHF (Société hydrotechnique de France), journal Le Courrier de l'Environnement de l'INRA, journal Cultivar, journal l'Echo du Cedapa, journal Fertil Info et autres publications de la Chambre d'agriculture de la Seine-Maritime, journal l'Agriculteur Moderne de Haute-Normandie (1988-2004), revue TCS (Techniques Culturales Simplifiées), journal du CER France, lettre des acteurs de l'eau Journ'eau, cassettes vidéo et DVD, journal Le Moniteur des travaux publics, articles de journaux, lettres d'information de plusieurs collectivités régionales, publications de l'AREHN, du CAUE 76…

Documentation technique : études, cartes IGN, cartes des sols et autres cartes, atlas de zones inondables, atlas de l'aléa érosion en Haute-Normandie, atlas hydrogéologiques de la Seine-Maritime et de l'Eure…

Métrage linéaire : 113,55 ml

Lieu de conservation :

2, avenue Foch

76460 Saint-Valéry-en-Caux

Association régionale pour l'initiation à l'environnement et à la nature en Alsace

1. Identification

1.1 Type d'entité

Association

1.2 Forme autorisée du nom

ARIENA

2. Zone de la description

2.1 Dates d'existence

1977- aujourd'hui

2.2 Histoire

Créée le 31 mai 1977, elle réunit 5 pôles fondateurs de l'éducation à l'environnement : La Petite Camargue Alsacienne, les Pupilles de l'enseignement public du Haut-Rhin, le Parc naturel régional des Vosges du Nord, l'ACINER et les Jeunes pour la nature.

En 1978, elle s'installe dans la maison de nature à Muttersholtz (anciennement ACINER) puis déménage à Sélestat en 2002. En 1992 a lieu la première formation des animateurs à la nature en partenariat avec l'UFCV.

2.3 Lieux

Siège social : 6 route de Bergheim, 67600 Sélestat

2.4 Statut juridique

Association de droit local (1908)

2.5 Fonctions et activités

Programme d'activités

• représente les associations alsaciennes d'éducation à la nature et à l'environnement au niveau régional et national et veille à la cohérence des actions développées.

• anime le réseau associatif composé de bénévoles et de professionnels des associations qui agissent avec les collectivités, l'Etat, les acteurs économiques et sociaux pour le développement de projets éducatifs en lien avec l'environnement, la nature, les patrimoines et la qualité de vie.

• conçoit, coordonne et anime des outils pédagogiques, expositions et guides professionnels d'aide au montage de projet ou d'accompagnement de démarches de sensibilisation.

• coordonne des projets d'éducation à la nature et à l'environnement auprès des associations de son réseau, des partenaires publics et des partenaires privés.

• forme les animateurs, les techniciens, les personnels des collectivités, les élus et intervient dans les établissements scolaires, les universités, les filières d'apprentissage.

• expérimente des modes d'intervention et de coopération différents auprès de nouveaux publics et partenaires (entreprises, etc.)

3. Zone des relations

3.1. Collectivités, personnes ou familles associées

Conseil Régional Grand Est (Conseil d'Administration)

Collectivité européenne d'Alsace (Conseil d'Administration)

Conseil Économique Social et Environnement Régional Grand Est (Conseil d'Administration)

Parc naturel régional des Vosges du Nord (Conseil d'Administration)

Parc naturel régional des Ballons des Vosges (Conseil d'Administration)

Association Fédérative Régional de Protection de la nature (Alsace nature) (Conseil d'Administration)

Association Générale des familles du Bas-Rhin – ferme éducative de Rhinau (Conseil d'Administration)

Alter Alsace énergies (Conseil d'Administration)

Association pour la prévention de la pollution atmosphérique (membre)

Association spéléologique pour l'étude et la protection des anciennes mines (membre)

Association Campus – Centre Théodore Monod (membre)

Association la clé des champs – Ferme pédagogique (membre)

Association nature Alsace Bossue (membre)

Atouts Hautes-Vosges (bureau)

BUFO (membre)

Cakcis (membre)

Canop'terre (membre)

Chambre de consommation d'Alsace (membre)

Club Vosgien (membre)

Conservatoire d'espaces naturels Alsace (Conseil d'Administration)

Eco-conseil (membre)

Ecomusée d'alsace (membre)

Fédération du Haut-Rhin pour la pêche et la protection du milieu aquatique (membre)

Ferme de la Ganzau (membre)

Foyer Saint-Jean La vie en vert (membre)

GORNA (membre)

Groupe d'etude et de protection des mammifères d'Alsace (membre)

La Grange aux Paysages (Conseil d'Administration)

Le Moulin nature (Conseil d'Administration)

Les Piverts (Conseil d'Administration)

LPO Alsace (Conseil d'Administration)

Maison de l'eau et de la rivière (Sycoparc) (membre)

Maison de la nature Bruche Piémont (Conseil d'Administration)

Maison de la nature du Delta de la Sauer et de l'Alsace du Nord (membre)

Maison de la nature du Ried et de l'Alsace centrale (Conseil d'Administration)

Maison de la nature du Sundgau (membre)

Maison de la nature du Vieux Canal (Conseil d'Administration)

Maison de la Terre (membre)

Mouvement de l'agriculture bio-dynamique (membre)

Musée zoologique de Strasbourg (membre)

NatuRhena (membre)

Observatoire de la nature (membre)

Office central de coopération à l'école Bas-Rhin (membre)

Office central de coopération à l'école Haut-Rhin (membre)

Parc zoologique et botanique de Mulhouse (membre)

PEP Alsace (Conseil d'Administration)

Petite Camarque alsacienne (Conseil d'Administration)

Saumon-Rhin (Conseil d'Administration)

Société d'Histoire Naturelle et d'Ethnographie de Colmar (membre)

Strasbourg Initiation Nature Environnement (membre)

Vivarium du moulin (membre)

3.2. Type de relations

Affiliation

4. Contrôle

4.3 Règle ou convention

ISAAR-CPF

4.6 Dates de création

2023

4.7 Langues et écritures

Français

4.8 Sources

ARIENA

site Internet

http://ariena.org/vie-statutaire-representation/

Fonds « ARIENA », 1977 à aujourd'hui (52 ml)

Administration générale

Documents administratifs et fonctionnement, 1972-2000, 3 ml : statuts, procès-verbaux de réunion, compte-rendu de conseil d'administration et d'assemblée générale.

Comptabilité, 1978-2001, 10 ml : documents comptables, factures, justificatifs de subventions.

Documentation de l'activité

Ressources pédagogiques, 1992-2020, 3 ml : dossiers formations BETAEP, BAPAAT, BPJEPS, DEJEPS, dossiers écoles et maternelles PEJ, conception et recherche initiale APPP, livres naturalistes, appareils électriques, matériels, guides pédagogiques, modules maternelles.

Publications, sans date, 6 ml : cahier Ariena, guide poisson, guide de l'enseignant, Guides.

Vie associative, 2000-2002, 3 ml : suivi et justificatif des associations du réseau.

Vie du réseau,1990-2019, 10 ml : Comptes-rendus, rapports d'activités, publications, statuts, bilans d'activités et documents comptables relatifs aux associations membres du réseau.

Partenariats, 1991 – 2015 , 6 ml : Programmes de projets structures du réseau, fiches projets (demandes de subvention), rapports d'activités des structures du réseau, label CINE, rencontres alsaciennes de l'environnement, demandes d'adhésion réseau, document association Ecomusée d'Alsace, demande d'agrément Foyer Saint Jean Neuwiller.

Illustrations, graphismes, 1971-2007, 3 ml : Patrimoine naturel, faunes et flores, manifestations, aménagement pédagogique, patrimoine culturel, Maison de la nature de Muttersholtz, dessins animaux, dessins de trains, cahier ARIENA, le Rhin grandeur nature.

Varia

Programme Life Rhin Vivant, 2002-2007, 5 ml : Rapports, articles de presse, flyers, correspondances.

Construction CINE, 1985-2000, 3 ml : Synthèse étude prospective, cahier des charges, programme de projets, documents comptables.

Métrage conservé : 52 ml

Localisation physique : Le fonds est conservé dans les locaux de l'association, 6 route de Bergheim, 67600 Sélestat

Archives bureautiques

350 Go de dossiers dit archives et 300 Go de dossiers utilisés

Modalités d'accès : Communication libre après demande préalable d'autorisation

Association rurale brayonne pour le respect de l'environnement

1. Zone d'identification
1.1. Type d'entité
Association.
1.2. Forme autorisée du nom
Association Rurale Brayonne pour le Respect de l'Environnement.
1.3. Autres formes du nom
A.R.B.R.E.
2. Zone de la description
2.1. Dates d'existence
1988.
2.2. Histoire
L'association est née en 1988. Son siège social est situé à Forges-les-Eaux mais son rayon d'action s'étend sur l'ensemble du Pays de Bray, territoire aux paysages marqués par la présence du bocage et de zones humides.
Tout en s'opposant ponctuellement à des projets néfastes d'un point de vue écologique et en dénonçant, auprès des autorités administratives compétentes, des actes répréhensibles

au regard de la législation sur la protection de l'environnement, l'A.R.B.R.E. se bat pour mieux faire connaître et défendre le patrimoine naturel du Pays de Bray, et pour s'efforcer de léguer une planète vivable aux futures générations.
L'A.R.B.R.E. est une association agréée de protection de l'environnement et reconnue par les diverses administrations et par les élus pour lesquels elle est devenue un interlocuteur incontournable.
2.3. Lieu
Place de la Presle
76440 Beaubec-la-Rosière
2.4. Statuts juridiques
Association loi 1901, agréée au titre de la protection de l'environnement.
2.5. Fonctions et activités
L'association A.R.B.R.E a de nombreuses activités :
Sorties "découverte de la nature" ou à des actions de protection de la biodiversité (installation de plateformes à cigognes par exemple) ;

Publication de la « Feuille de l'ARBRE », bulletin de liaison et d'information sur les activités et actions de l'association et sur l'évolution des problèmes d'environnement locaux ou plus généraux.
Projet de création d'une mission « bocage » en Pays de Bray.
Organisation de campagnes de protection locale (pétition pour la sauvegarde des haies) ou nationale (nucléaire, OGM, chasse).
Conseils et soutien aux citoyens confrontés à des problèmes de nuisances (décharges sauvages, arrachages de haie, pollutions industrielles ou agricoles, bruit, etc.)
Participation à la demande des administrations, à des réunions de travail, d'étude de projets ou de contrôle d'installations existantes.
Consultation pour des avis sur les projets qui touchent le Pays de Bray.
Participation aux comités de pilotage « Natura 2000 » pour le Bray.
Implication pour le classement du Pays de Bray en Parc naturel régional et en étant un acteur de la structure « Pays ».
Elle est membre fondateur de la fédération des associations de protection de la nature et de l'environnement de Haute-Normandie (H.N.N.E.).

Enfin elle fait la promotion active des énergies renouvelables (solaire, éolien, biomasse....) et des économies d'énergie tout en militant activement pour la sortie du nucléaire.

3. Zone des relations

3.1. Collectivités, personnes ou familles associées

Haute-Normandie nature environnement

3.2. Type de relations

Membre fondateur du réseau

4. Zone du contrôle

4.1 Code d'identification de la notice d'autorité

Auteur : Archives départementales de la Seine-Maritime

4.2. Règles ou conventions

ISAAR (CPF).

4.3. Dates de création, de révision ou de dissolution

Juin 2014

4.4. Langue(s) et écriture(s)

Français.

4.8. Sources
https://sites.google.com/site/arbrepaysdebray/presentation-de-l-association

Présentation du contenu conservé par les Archives départementales de la Seine-Maritime (328J) :

Comptabilité (1989-2003) : subvention *:* correspondance (1989-2003), notes personnelles, budget prévisionnel (1989), pièces justificatives (1989-2002), appel à projet (2003), conventions (2000), compte-rendu de réunion (2000).
Activités (1988-2014) : autocollants, flyers, notices, bulletin d'adhésion, pétition, documents d'informations, présentation de projet (1997), cartes, plaquettes, documents de travail, fiches action, rapports d'études (2000), cassettes vidéos (1990-1991), correspondance (2000-2003).
« Natura 2000 » : Analyses comparatives (2005), cartes, présentation power point, dépliants, notes d'informations et personnelles, bulletins d'informations *La Lettre Natura 2000* et *Zone Humide Infos* (1998) ; documents d'objectifs et suivi des sites Natura

2000 (2004), contrat territorial d'exploitation (2001), documents de travail, comptes-rendus de comité de pilotage et de conférence (2000-2002), fiches sur les espèces, communiqué de presse (2002), synthèse de diagnostic écologique, ordre du jour de réunion (2003), circulaire de direction de la nature et des paysages (2001), guide d'entretien pour diagnostic des exploitations, cahier des charges, articles de presse (2000-2003), correspondance (1997-2006).
« Agriculture » : plaquette, notes d'informations, bulletin d'information *Zone Humide infos*, Confédération paysanne (1999-2000) ; dépliant, flyers, calendrier de réunion de travail (1999), rapports d'activités (1997), articles de presse (1998-2000),
correspondance (1998-2000).
« Décharge Roquemont » : articles de presse (2003), journal d'associations (2003), pétition.
« Carrière Saint-Riquier » : communiqué, notes d'information, articles de presse (1999-2004).
« Ligne SNCF » : schéma local de transport de voyageurs normands (1994-1996), articles de presse (1988-1994), correspondance (1994-1996).
« Tourisme, bocage, remembrement, club nature Forges, école nature » : notes personnelles et d'informations, échéancier d'actions (1989), budget prévisionnel, carte,

flyers, bulletin d'information, articles de presse (1988-1994), correspondance (1989).
« Affaire Clais : déclassement de voies communales » : certificat (2003), photocopies de registre d'enquête publique (2003), notice explicative (2003), notes personnelles, enquête publique (2003), carte, articles de presse (2003), correspondance (2003-2004).
« Pesticides Bully Mesnières » : ordre du jour du conseil départemental d'hygiène (2001), conférence (2000), rapport (2001), documents de travail (2001), notes d'informations, bilan de qualité de l'eau (1999), cartes, diagramme, photographies, plaquette, décret (2000), directives européennes (1998), avis du conseil supérieur d'hygiène (2000), bulletin d'information *La Feuille de l'A.R.B.R.E.* (2001-2014), flyers, dépliants, cahier d'acteurs France nature environnement (2010), articles de presse (2000-2001), correspondance (1998-2001).
« Boue Chapelle d'Arblay » : notes d'information, documents de travail (2002), dépliants, communiqué de presse (2001), registre et rapport d'enquête, devis (2000), extrait de délibération de conseil municipal (1999), correspondance (1999-2001), articles de presse (1999-2001).
« Marais de Fesques » : photographies (2000), arrêté préfectoral et ministériel (1990-2000), extrait code rural, statuts (1995), dépôt de plainte (2000), décret (1993), extrait du

code permanent environnement et nuisances (1992), documents de travail, récépissé de consignation (2000), correspondance (1999-2002), article de presse (1999).
« Problèmes eau » : journal *Le Canard sauvage* (1993), documents de travail, recommandations de la commission des clauses abusives (2002), listing, notes personnelles, réunion préparatoire (2002), invitation, compte-rendu d'enquête publique (2000), livret, articles du code rural, de la santé publique, des communes et des collectivités territoriales, bilan du comité de bassin de Seine Normandie, bulletin d'information *Zone Humide Infos* (1998), dépliant, discours (1997), dispositions communes eau et assainissement (1997), articles de presse (1990-2003), correspondance (1998-2002).
« Dampierre en Bray » :
« Dampierre données ZNIEFF dossier arrêté de biotope" » : fiche d'observation ornithologique, fiche ZNIEFF (1983), document descriptif d'un site naturel (1986), notes personnelles, cartes, données d'observation ornithologique, inventaire ZNIEFF ;
« dossier plainte » : correspondance (1999-2002), compte-rendu d'audience et conclusion de tribunal de grande instance (2001), délibération et procès verbal de conseil

d'administration (1998-2001), décret (2001), ordonnance de dispenses de consignation (1998), notes personnelles ;
"Dampierre" : correspondance (1982-1986), avant projet et projet d'études d'impacts, cartes, documents de travail, extrait de lois et décrets, articles de presse (1986).
« Coordination eau Haute-Normandie » : articles de presse (1999-2001), comptes-rendus de réunion (1999-2001), bilan financier (2000-2002), correspondance (2000), dépliant, plaquette, notes d'information, flyers, préparation de réunion (1999), extrait de loi.
« Mauquenchy » : analyse (1987), articles de presse (1989-2002), proposition de reconversion de Mauquenchy (1995), correspondance (1987-2002), projet de communiqué de presse, intervention, dossier de présentation (1997), synthèse financière (1997), rapport du conseil départemental d'hygiène (2002), enquête publique (2002), présentation de projet, *"Mauquenchy : F1, centre de loisirs, hippodrome"* : correspondance (1997-2001), articles de presse (1987-2001), procès-verbal de délibération (1997-1998), communiqué de presse, pétition.

« Mauquenchy documents officiels » : carte, analyse des sites pressentis (1987), rapport (1988), notice explicative (1987), extrait de procès-verbal de délibération (1987-1988), correspondance (1987-1989).
« Autoroute et RN31 » : avant projet, flyers, carte, communiqué de presse (1988-1998), notes personnelles, articles de presse (1994), correspondance, charte, documents de travail.

Documentation (1982-2006) : études (1988-1989), lettre d'information (1990-1991), recensement régional (1988), études d'impacts (1988-1989), fichier analytique, article de presse (1998-1999), inventaire du patrimoine naturel de Picardie, projets (2004), *le courrier de l'environnement de l'instance nationale de la recherche agronomique* (2002-2003), diagnostic environnement (2006), diagnostic ornithologique (2006), rapport (2005), commission de suivi (2002), article de presse, schéma départemental des carrières de Seine-Maritime, réglementation, dossier d'enquête publique (2001).
Centre de documentation sur le milieu naturel : études (1988-1989), rapports d'activité et de stage (1982-1989), enquêtes (1985), programmes et comptes-rendus des journées de

l'environnement (1985), études d'impacts (1985), bibliographie (1985), techniques documentaires (1985) ; note de présentation du groupement régional des associations pour la protection de l'environnement en Haute-Normandie.

Métrage linéaire : 0,96 ml.
Lieu de conservation :
Archives départementales de la Seine-Maritime
42, rue Henri II Plantagenêt
76100 Rouen

Centre d'écologie montagnarde

Versement 108 J 1-9[1611]

Fonds du Centre d'écologie montagnarde, à Gabas

Présentation du contenu

Correspondance, circulaires et documents officiels, factures d'hébergements de stagiaires

Historique du producteur

Le centre d'écologie montagnarde est situé à Gabas, dans la vallée d'Ossau.

[1611] *Répertoire détaillé https://ressources.histoire-environnement.org/Fonds-du-Centre-d-ecologie-montagnarde-a-Gabas*

Modalités d'entrée

Dépôt

Conditions d'accès

Accès libre

Autre(s) instrument(s) de recherche

Archives départementales des Pyrénées-Atlantiques. Répertoire numérique détaillé du fonds du Centre d'écologie montagnarde de Gabas (sous-série 108 J), établi par Didier Ciran, agent technique, Pau, 1999, 1 p.

Description physique

1 ml

Localisation

Archives départementales des Pyrénées-Atlantiques

Centre international de droit comparé de l'environnement

1. Identification
1.1 Type d'entité
Association
1.2 Forme autorisée du nom
Centre International de Droit Comparé de l'Environnement
1.3 Autres formes du nom
CIDC
2. Zone de la description
2.1 Dates d'existence
1982 aujourd'hui
2.2 Histoire
Le Centre International de Droit Comparé de l'Environnement (CIDCE) est une O.I.N.G. (Association scientifique régie par la loi du 1er juillet 1901) et a été créé à Limoges (FRANCE) en 1982. Il fait suite au Centre d'Études de Droit Comparé de Strasbourg.
L'organisation est composée de juristes de l'environnement et est hébergée par le Centre de recherches interdisciplinaires en droit de lenvironnement, de l'aménagement et de l'urbanisme (CRIDEAU), équipe thématique de l'OMIJ-EA 3177, Faculté de droit et des sciences économiques, Université de Limoges, France.
Depuis 2005, le CIDCE bénéficie du soutien de la Région Limousin, devenue en 2016 Région Nouvelle Aquitaine, dans le cadre du dispositif « emploi associatifs ».
Le CIDCE a obtenu plusieurs reconnaissances et accréditations auprès d'organisations, institutions et Conventions internationales :
Sources https://cidce.org/fr/presentation/
2.3 Lieux
32 rue Turgot, 87000 Limoges
2.4 Statut juridique
Association loi 1901
2.5 Fonctions et activité
Sources https://cidce.org/fr/presentation/
3. Zone des relations
3.1. Collectivités, personnes ou familles associées
Statut consultatif spécial auprès du Conseil économique et social des Nations Unies (ECOSOC) depuis 2015
Observateur à l'Assemblée de l'Environnement des Nations Unies et à ses Organes Subsidiaires (UNEA) depuis 2016
Statut Consultatif auprès de La Francophonie (OIF) depuis 2018
Statut d'observateur auprès de la Convention de Barcelone et de ses Protocoles sur la protection du milieu marin et du littoral de la Méditerranée (PNUE – 2001).
Observateur auprès de la Convention ESPOO sur l'Evaluation de l'impact sur l'environnement (EIE) dans un contexte transfrontière (commission économique pour l'Europe des Nations Unies)
Observateur auprès de la Convention d'Aarhus sur l'accès à l'information, la participation du public au processus décisionnel et l'accès à la justice en matière d'environnement de la commission économique pour l'Europe des Nations Unies (2004).
Le CIDCE est membre en tant qu'organisation internationale non gouvernementale de l'Union international de l'Union internationale pour la conservation de la nature (UICN),

…...

3.2. Type de relations
Affiliation
4. Contrôle
4.1. Identification de la notice d'autorité
Auteur : Association Histoire de la protection de la nature et l'environnement (AHPNE), Michel Prieur.
4.3 Règle ou convention
ISAAR-CPF
4.6 Dates de création
4 avril 2923
4.7 Langues et écritures
Français
4.8 Sources
https://cidce.org/

Présentation du contenu conservé par la CIDCE au 32 rue Turgot, 87000 Limoges

Documents administratifs et fonctionnement 1982-2022 3 ml
Statut, PV de CA

Dossiers de l'activité : 1982-2022 4 ml
Dossiers d'organisation, synthèses, rapports ...

Publications : 1970-2000, 3 ml
publications relatives au droit international sur l'environnement

Métrage conservé : 10 ml approximativement
Localisation physique : Le fonds est conservé dans les locaux de l'association 32 rue Turgot, 87000 Limoges
Accroissement
Fonds non clos.
Mode de classement et état de conservation.
La plupart des archives sont conditionnées dans des boites archives, et sont le plus souvent identifiées. Très bon état de conservation global

Centre permanent d'initiatives pour l'environnement de l'Orne

Cote 1J/557[1612]

Centre permanent d'initiatives pour l'environnement de l'Orne

Modalités d'entrées

Documentation réunie par Michel Vivier, ethnobotaniste et remise aux Archives du Calvados, sans contrat.

Présentation du contenu

[1612] Répertoire détaillé https://ressources.histoire-environnement.org/Repertoire-d-archives-detaille-Centre-permanent-d-initiation-a-l-environnement

Comptes-rendus des assemblées générales (1996-2002), documentations, projets, journées annuelles de réflexion.

1996-2002

Métrage linéaire: 0,10

Conditions d'accès : La consultation des documents s'effectue conformément au code du Patrimoine, art. 213-1

Lieu de conservation : Archives départementales du Calvados

Centre permanent d'initiation pour l'environnement de Touraine - Val de Loire

1. Zone d'identification

1.1. Type d'entité

Association

1.2. Forme autorisée du nom

Centre permanent d'initiation pour l'environnement (CPIE) Touraine – Val de Loire

1.3. Autres formes du nom

Centre permanent d'initiatiion pour l'environnement (CPIE) de Touraine – Val de Loire (vers 1997-1998) ;

Centre permanent d'initiation à l'environnement (CPIE) d'Indre-et-Loire (à partir de 1980) ;

CPIE Maison Val de Vienne (antenne du CPIE à Lerné) ;

Centre permanent d'initiation à l'environnement (CPIE) de Lerné (1976-1980) ;

Association Val de Vienne (support du CPIE) (1971 - aujourd'hui).

2. Zone de la description

2.1. Dates d'existence

1976 - aujourd'hui

2.2. Histoire

La création du CPIE Touraine – Val de Loire remonte à la fondation en 1971 de l'Association Val de Vienne par Yves Dauge[1613]. Cette association soutient alors activement un projet de création de Centre permanent d'initiation à l'environnement (CPIE) qui aboutit officiellement le 15 mars 1976 par la déclaration des statuts du CPIE de Lerné en préfecture. L'association a pour objet de « favoriser et développer l'étude des questions concernant l'homme et son environnement, et conseiller les personnes ou associations appelées à intervenir dans les domaines de l'aménagement, de la conservation de l'environnement et de l'action éducative »[1614].

Durant les années suivantes le CPIE de Lerné, s'inscrit dans le cadre du projet de création d'un CPIE départemental en Indre-et-Loire porté depuis 1977 par Marc Jacquet, Conseiller général du canton d'Azay-le-Rideau. Ce CPIE prend alors la forme d'une structure départementale à deux antennes, l'une à Lerné, l'autre au Teillay à Saint-Benoît-la-Forêt.

Le 11 février 1980, le label CPIE est officiellement attribué en 1980 au CPIE d'Indre-et-Loire et l'antenne de Lerné devient la « Maison Val de Vienne ». Les premiers postes de salariés sont alors créés et Jean-Pierre Camuzard devient le premier Directeur. L'équipe professionnelle s'implante l'année suivante sur le site de l'abbaye de Seuilly pour accueillir des actions éducatives telles que des séjours scolaires. L'action du CPIE se fonde ainsi sur une « approche pluridisciplinaire de l'environnement » visant à « apprendre de son cadre de vie » et propose dans son programme de 1981 des animations en milieu rural, la participation au développement économique, la participation à la vie sociale, la formation de formateurs, des actions éducatives, des études d'impacts et des contrats d'enseignement avec le Centre d'études supérieures d'aménagement (CESA) à Tours.

En 1982, les statuts du CPIE sont de nouveau modifiés pour notamment permettre sa reconnaissance comme association d'éducation populaire et pour élargir les activités aux études à la demande d'administration, d'organismes public ou d'intérêt public.

Au début des années 1990, le CPIE s'implique dans le projet de Parc naturel régional Val de Loire - Anjou – Touraine en tant « qu'opérateur technique et logistique du projet ».

Après une courte période marquée par des difficultés (dont fragilité financière), le CPIE recentre dans son programme de 1994 ses activités autour de l'initiation à l'environnement (classes découvertes, interventions auprès d'établissements scolaires), de l'action de sensibilisation et d'animation à l'environnement et au patrimoine et au développement d'un

[1613] *Président de l'association Val de Vienne, Maire de Saint-Germain-sur-Vienne, puis Président du SIVOM de la rive gauche de la Vienne et Conseiller général du canton de Chion*

[1614] *Extrait des statuts du 15 mars 1976.*

service d'étude et de conseil en environnement. En parallèle, l'association voit son équipe salariée se reconstituer.

En 1997, Franck Boitard devient le nouveau directeur du CPIE. La même année les CPIE changent de noms pour devenir des centres permanents d'initiatives pour l'environnement, marquant ainsi une évolution de la structure et du secteur de l'éducation à l'environnement qui s'oriente désormais vers le développement durable.

En 2004, Vincent Lecureuil devient le nouveau directeur.

En 2010, l'Union régionale Centre Val-de-Loire (URCPIE) est créée et s'installe à l'abbaye de Seuilly.

2.3. Lieu

4 route de l'Abbaye

37500 Seuilly

2.4. Statuts juridiques

Association Loi 1901.

2.5. Fonctions et activités

Le CPIE Touraine – Val de Loire est une association loi 1901 labellisée Centre Permanent d'Initiatives pour l'Environnement. Ce label traduit la nature et la qualité de ses activités et son appartenance à un réseau national (UNCPIE : Union Nationale des CPIE) qui contribue au développement durable des territoires.

Situé dans le cadre historique de l'Abbaye de Seuilly, le CPIE a pour mission de développer des actions de valorisation, de sensibilisation et de gestion de l'environnement et du patrimoine local. Il joue également le rôle de médiateur, alliant le conseil et l'action à travers des disciplines aussi diverses que l'écologie, l'écotourisme, les sciences de l'éducation.

Les principales missions du CPIE sont ainsi :

- L'éducation à l'environnement pour les scolaires :

L'équipe salariée conçoit et anime des journées et des séjours d'initiation pour les scolaires. Elle met également en oeuvre des programmes pédagogiques pour le compte des collectivités.

- La formation de professionnels :

En tant que spécialiste de l'environnement, le CPIE mène des actions de formation pour des publics variés (programme régional de formation à l'environnement, intervention dans des formations universitaires…).

- Le Conseil et les études :

Le CPIE mène des études et propose ses conseils pour répondre aux demandes et aux interrogations des collectivités et des services de l'État en matières de gestion, d'entretien d'espaces naturels et d'aménagement rural.

- Chantiers d'entretien de milieux naturels :

Une équipe d'agents de l'environnement (Régie rurale de l'environnement et des espaces naturels) aide les collectivités pour réhabiliter et gérer des sites naturels..

- Tourisme de nature – écotourisme :

Le CPIE organise des rendez-vous lors des diverses balades et d'itinérances organisées tout au long de l'année afin de découvrir des sites patrimoniaux. Ces balades se déroulent à pied, en bateaux traditionnels (à Candes-Saint-Martin) et en roulotte (itinérance nature).

2.6. Textes de référence

Statuts.

2.7 Organisation interne

Le CPIE Touraine - Val de Loire dispose d'un Conseil d'Administration de 20 personnes qui participent au pilotage de l'association. Celui-ci est composé des membres du bureau, d'un collège des élus membres de droit, d'un collège d'élus et d'un collège des membres individuels.

Le bureau actuel est le suivant :

Présidente : Madame Lise Couedy-Gruet
Vice-président délégué : Monsieur Christian Porcherel
Trésorier : Monsieur Franck Hennebel
Secrétaire : Madame Maryvonne Albert

Afin de remplir ses missions au quotidien, le CPIE s'appuie sur une équipe de salarié de 14 permanents répartie en 5 « pôles » (direction, gestion, secrétariat, communication ;

Environnement (étude, animation locale) ; animation, formation et interprétation du patrimoine ; régie rurale ; tourisme de nature). L'actuel directeur est Vincent Lecureuil.

3. Zone des relations

3.1. Collectivités, personnes ou familles associées

Partenaires Institutionnels :

- Union régionale des CPIE Centre-Val de Loire (URCPIE) (créée en 2010, elle se trouve également à l'abbaye de Seuilly).
- Union nationale des CPIE
- Parc naturel régional Loire-Anjou-Touraine
- Agence de l'eau Loire-Bretagne
- Direction régionale de l'environnement du Centre
- Communautés de communes Chinon Vienne et Loire et Touraine – Val de Vienne
- Ville de Chinon
- Conseil départemental d'Indre-et-Loire
- Conseil régional du Centre-Val de Loire
- SMICTOM du chinonais
- Syndicat de la Manse et de ses affluents
- Syndicat d'Aménagement de la Vallée de l'Indre

- Syndicat Intercommunal d'aménagement des cours d'eau du bassin de l'Authion (SIACEBA)
- Syndicat mixte du pays du Chinonais
- Conservatoire d'espaces naturels de la région Centre
- Ecomusée du Véron
- Chambre d'agriculture d'Indre-et-Loire
- Fédération de pêche d'Indre-et-Loire

Partenaires associatifs environnement et patrimoine:

- Ligue pour la protection des oiseaux de Touraine
- Société d'étude, de protection et d'aménagement de la nature en Touraine (SEPANT)
- Jardiniers des Hucherolles
- Jardiniers de Nouâtre
- Foyer associatif rural Lerné

Tourisme :

- Office de tourisme Azay – Chinon – Val de Loire
- Agence départementale du tourisme d'Indre-et-Loire
- Maison des vins et du tourisme du Véron

Education à l'environnement :

- Centre permanent d'initiatives pour l'environnement Brenne Berry
- Groupe régional d'animation et d'information sur la nature et l'environnement Centre

Gîtes et hébergements :

- Gîte Pic Epeiche, Lerné

Partenaires Privés (dont EDF (mécénat d'entreprise) et Cofiroute (prestation).

4. Zone du contrôle

4.1. Identification de la notice d'autorité

Auteur : Association pour l'histoire de la protection de la nature et de l'environnement (AHPNE).

4.2. Règles ou conventions

ISAAR (CPF).

4.6. Dates de création, de révision ou de dissolution

Septembre 2018

4.7. Langue(s) et écriture(s)

Français.

4.8. Sources

Vincent Lecureuil, directeur du CPIE Touraine – Val de Loire.

Dominique Bachelart, Administratrice du CPIE Touraine – Val de Loire et maître de conférences à l'université François Rabelais de Tours.

http://www.cpie-val-de-loire.org/

Présentation du contenu conservé par le CPIE Touraine – Val de Loire :[1615]

Création

Projet de création de création du CPIE de Touraine. - Programme de développement et de projet pédagogique intitulé « Dossier Programme » ;

Statuts.

Administration et composition :

Registre associatif relatif à la vie statutaire (avec ordres du jour, comptes rendus de réunions, rapports moraux...) (1976-1996) ;

Conseil d'Administration, Bureau : comptes rendus (2004-2005) ;

[1615] *Voir fonds d'archives Union nationale des centres permanents d'initiatives pour l'environnement*

Conseil d'administration : comptes rendus sous format papier (2004-2005) et sous format numérique (2004-2018) ;

Bureau : comptes rendus des réunions (2004-2005) ;

Assemblées générales, conseils d'administration et bureau. - Réunions (1998-2009) : notes, documents préparatoires, convocations) ;

Rapports d'activités (1994-2007) ;

Bilans (décennie 1990).

Correspondance :

Courriers : copies (vers 1989), originaux (1996) (0,2 ml) ;

Comptabilité :

Comptabilité générale (environ 15,0 ml) (1999-2015) : grands livres, factures (clients et fournisseurs), pièces justificatives, relevés de banque ;

Comptes annuels (2003-2006) (0,1 ml) ;

Demandes de subvention (décennie 1990) ;

Personnel :

Salaires et cotisations ;

Registre d'enregistrement des salariés (1982-2003) ;

Mutations, démissions ;

TUC, objecteurs de conscience ;

Dossiers de salariés.

Fonctionnement et activités :

Locaux de l'abbaye de Seuilly (0,5 ml) : chantier de 1981 et aménagements, plans ;

Préfiguration du Parc naturel régional

Comité de défense du quartier des moulins neufs

1. Zone d'identification

1.1. Type d'entité

Association.

1.2. Forme autorisée du nom

Comité de défense du quartier des Moulins Neufs

1.3. Autres formes du nom

CDQMN

2. Zone de la description

2.1. Dates d'existence

1978 - aujourd'hui

2.2. Histoire

Le Comité de défense du quartier des Moulins Neufs (CDQMN) est une association loi 1901 qui a été fondée le 8 avril par Serge de Filippis, ancien magasinier d'une entreprise de serrurerie né en 1935 et aujourd'hui à la retraite. D'abord association de riverains, elle a évolué très rapidement en association militante de protection de la nature et de l'environnement dans le département de l'Eure-et-Loir et en particulier dans le secteur de Jouy.

Cette création fait suite à un incident de quartier et problèmes environnementaux locaux. En 1976, Serge de Filippis voit la construction de bâtiments industriels contre sa maison dans un site protégé de la commune de Jouy. L'installation de cet Atelier-usine d'art et de mobilier cause alors de nombreuses nuisances (fumées de plastiques et d'amiante brûlés, poussières, peinture et nuisances sonores). Après la création d'une pétition, une association de voisinage - le CDQMN - a été constituée par des riverains du quartier, dont figure Serge de Filippis. S'en est suivie une action en justice menée par ladite association. En 1980, le Comité de défense du quartier des Moulins Neufs gagne le procès.

En parallèle à cette action, Serge de Filippis, préoccupé par une autre menace pesant sur l'environnement du hameau des Moulins Neufs, se mobilise contre la fermeture d'une décharge dans une ballastière.

Dans la foulée du procès gagné en 1980, il rejoint une autre association de protection de la nature et de l'environnement en adhérent à « l'Amicale des Vallées »[1616].

Depuis, le Comité de défense du quartier des Moulins Neufs et Serge de Filippis ont mené de nombreuses actions sous la forme de luttes ciblées à l'encontre d'atteintes à la nature et l'environnement qui ont valu à son président de fortes inimitiés et des menaces physiques et verbales. Ainsi en 1991, des chasseurs sont venus demander l'aide du CDQMN, suite à des déVersements de boues de fosses septiques dans un bois entre Jouy-et-Berchère la Maingot qui risquaient de polluer la nappe phréatique. Ce lieu a

[1616] *Cette association est aujourd'hui dissoute, mais a fortement contribué à la création de la Fédération Environnement Eure-et-Loir (FEEL).*

d'ailleurs auparavant fait l'objet d'une mobilisation de Serge de Filippis en raison de résidus et de déchets provenant d'une usine d'abattage de poulets qui a été fermée à l'aide notamment du soutien apporté par l'association « l'Amicale des Vallées » et de l'un de ses membres, François Fillon.

En 1996, le CDQMN rejoint la « Fédération environnement Eure-et-Loir » (FEEL) dans l'idée de pouvoir s'unir et de peser lorsque la construction d'un rapport de force est nécessaire. De nombreuses actions communes ont ainsi été menées telles que le soutien au Parc naturel régional du Perche, l'encouragement des syndicats intercommunaux d'Épernon, de Maintenon, d'Auneau et de Rambouillet à valoriser le tri sélectif, l'engagement en faveur de la réouverture de la ligne ferroviaire Chartres-Orléans et la lutte contre le projet de troisième aéroport bassin parisien.

L'association a également mené des actions de sensibilisation et de protection sous la forme de campagnes informatives, d'expositions-débats notamment sur le thème de l'eau, de plantations d'arbres avec les enfants des écoles de Saint-Prest et de Jouy, de ramassage de déchets dans les bois et de rédactions d'articles.

Depuis la décennie 2010, le CDQMN est en sommeil relatif en tant qu'organisme associatif. Cependant, Serge de Filippis poursuit sa mission de protection de l'environnement en prodiguant de nombreux conseils à la FEEL et en prenant position sur divers sujets tels que récemment des brûlages de déchets plastiques à Jouy ou la lutte contre le projet de mise en concession autoroutière des routes nationales 154 et 12.

2.3. Lieu

2, rue des Moulins Neufs

28300 Jouy

2.4. Statuts juridiques

Association loi 1901.

2.5. Fonctions et activités

Le Comité de défense du quartier des Moulins Neufs (CDQMN) est une association loi 1901 qui milite en faveur de la protection de la nature et de l'environnement.

Ses principales activités sont l'information et la sensibilisation du patrimoine naturel, et la dénonciation et la lutte contre des projets ou des actions menaçant l'environnement dans le département d'Eure-et-Loir, et plus particulièrement dans le secteur de la commune de Jouy.

Depuis 1978, le CDQMN a notamment mené les actions notables suivantes :

- Luttes et actions militantes en faveur de la protection de l'environnement.

– Fermeture d'une décharge publique dans une ballastière.

– Mobilisation contre la construction de bâtiments industriels « Atelier-usine » contre la maison de Serge de Filippis dans un site protégé de la commune de Jouy, et responsable de nombreuses nuisances (fumées de plastiques et d'amiante brûlés, poussières, peinture et nuisances sonores) (condamnation en 1982).

– Intervention contre la réutilisation de l'« Atelier-usine » en atelier de customisation de véhicules et causant également des nuisances sonores (dont nocturnes) et provoquant un certain nombre de risques en raison de l'utilisation de produits dangereux.

– Arrêt d'un projet d'extension d'une usine et de création d'une conserverie situé dans un secteur protégé de la vallée de l'Eure.

– Dénonciation auprès des médias et mobilisation contre des déVersements de boues de fosses septiques dans un bois entre Jouy-et-Berchère la Maingot qui risquaient de polluer la nappe phréatique.

– Interventions auprès des services de l'État (Préfecture, Ministère de l'écologie, Direction départementale de l'agriculture) au sujet d'un abattage massif d'arbres dans la vallée de l'Eure.

– Implication contre le projet de troisième aéroport Bassin-Parisien (dont manifestations).

– Lutte contre les carrières de Villebeau, Mondeville Sainte-Barbe et Prasville.

– Assistance contre un élevage de porcs à Authon-du-Perche avec la FEEL.

– Lutte contre des constructions illégales en zone inondable.

– Participation à la mobilisation contre l'ouverture d'un club de moto-trial à l'emplacement de l'ancienne décharge du quartier des Moulins Neufs à Jouy.

- **Actions de sensibilisation et d'informations.**

– Expositions-débats sur la protection de l'environnement (dont sur les inondations et zones inondables, thème de l'eau).

– Tables rondes avec la presse.

– Rédactions d'articles et de films.

– Implication lors de fêtes de villages (création de chars, stands...).

– Participation aux rencontres de l'écologie.

– Interventions de sensibilisation dans les écoles (avec plantations d'arbres avec les scolaires).

– Participation à la Journée de la Terre (nettoyages avec les enfants des communes de Jouy et de Saint-Prest).

- **Actions diverses.**

– Actions d'aide pour d'autres associations (dont formation avec « l'Amicale des vallées », participation à la commission environnement de « l'UFC d'Eure-et-Loir », membre et vice-présidence de la Fédération Environnement Eure-et-Loir, recueil de signatures pour une action de la fondation Cousteau...).

– Participation à la vie communale de Jouy et de Saint-Prest (remise en état d'un fossé, busé en accord avec la commune de Saint-Prest, intervention au sujet de l'appropriation d'un chemin communal, obtention d'un passage piéton et d'un panneau de signalisation dans un lieu de passage fréquenté par les écoliers...).

– Achat et revente de jeux au bénéfice de futures plantations d'arbres.

2.6. Textes de référence

Statuts.

2.7 Organisation interne

Le Comité de défense du quartier des Moulins Neufs a compté jusqu'à 54 bénévoles. Actuellement en sommeil relatif, elle est présidée depuis sa création par Serge de Filippis.

3. Zone des relations

3.1. Collectivités, personnes ou familles associées

Le Comité de défense du quartier des Moulins Neufs entretien, ou a entretenu des relations avec notamment :

– L'association « l'Amicale des Vallées » (aujourd'hui dissoute) : adhésion de Serge de Filippis et engagements communs.

– La (FEEL) (membre) et les associations membres (dont l'UFC Que-choisir ? d'Eure-et-Loir)[1617] : actions communes.

– La coordination d'Eure-et-Loir.

– Les communes de Saint-Prest et Jouy.

– Les écoles de Saint-Prest et de Jouy.

– Les services de l'État (dont Préfecture d'Eure-et-Loir) : alertes.

– Personnes ou groupes divers : chasseurs, randonneurs, spéléologues, promeneurs...

4. Zone du contrôle

4.1. Identification de la notice d'autorité

Auteur : Association pour l'histoire de la protection de la nature et de l'environnement (AHPNE).

4.2. Règles ou conventions

ISAAR (CPF).

4.6. Dates de création, de révision ou de dissolution

Novembre 2018.

4.7. Langue(s) et écriture(s)

Français.

4.8. Sources

Serge de Filippis

[1617] *Cf. Notice et inventaire de la FEEL.*

Présentation du contenu conservé par le Comité de défense du quartier des Moulins Neufs (CDQMN) :

Création :

Création de l'association (1977-1978) (1 classeur). - Statuts ; dossier de constitution ; Assemblée Générale constituante ; comptes rendus de Conseil d'administration (procès-verbaux) ; participations aux commissions communales ; premières actions de l'association ; courriers ; photographies (dont des premières réunions) ; coupures de presse.

Fonctionnement et activités :

Dossiers des actions de l'association [1618] (2,00 ml), dont. - Dossier « usine-atelier » de la Société Philippe Jean (avec dossier de procédure au tribunal) (1976-1983) ; informations relatives aux inondations et lutte contre les constructions en zone inondable (avec plans) ; dossier Manoir des près du Roy relatif au déVersement de déchets (2001) ; dossier contre le projet d'autoroute A 154 ; plantations d'arbres (avec invitations) ; dossier usine d'abattage de poulets à Jouy ;

Participation et organisation de manifestations (1989 - décennie 1990) (0,1 ml), dont. - Animations avec enfants, album de photographies (1989-1998) ;

Expositions réalisées par l'association (dont sur l'eau) : panneaux ;

Dossier des 30 ans du CDQMN : coupures de presse, photographies, lettres, dessins, comptes rendus, articles rédigés par Serge de Filippis, pétitions ;

Notes écrites par Serge de Filippis (dont notes sur les menaces et les dégradations à son encontre) (0,20 ml).

Documentation :

Articles pour la presse ;

Communiqués de presse ;

Coupures de presse (dont l'écho République, La République du Centre) ;

DVD de vidéos prises (2008-2009) ;

DVD 55e anniversaire de la libération de Saint-Prest ;

Cassette VHS des inondations de 1995,1997,1999 et de l'orage de 2000 ;

Films sur les inondations.
Documentation diverse (environ 0,10 ml) : informations et bulletins d'associations de la protection de la nature et de l'environnement (dont bulletins du PIAF, combat nature), dans le cadre de la Coopération à l'écriture du Livre Blanc de l'environnement (1982), sur le bruit.

Dates extrêmes

1976 - 2017

[1618] *Pour précision, chaque dossier d'action menée par le CDQMN contient un certain nombre de photographies.*

Métrage linéaire conservé

Environ 3,50 ml

Stockage bureautique conservé

Conservation de films également déposés à l'agence régionale du Centre pour le livre, l'image et la culture numérique (CICLIC).

Accroissement
Fonds non clos

Mode de classement et état de conservation.

Classement des fonds par dossier.

Bon état de conservation des archives dans un environnement sain.

Localisation physique

Au domicile du Président du CDQMN, Serge de Filippis :

2, rue des Moulins Neufs

28300 Jouy

Modalités d'accès
Sur demande :
Tél. : 02 37 22 31 94
Courriel : serge.defilippis@sfr.fr

Comité départemental de la protection de la nature et de l'environnement

1. Zone d'identification;

1.1. Type d'entité

Association.

1.2. Forme autorisée du nom

Comité départemental de la protection de la nature et de l'environnement.

1.3. Autres formes du nom

CDPNE

2. Zone de la description;

2.1. Dates d'existence

1972 – Aujourd'hui

2.2. Histoire

Le Comité départemental de la protection de la nature et de l'environnement (CDPNE) fût constitué sous la forme d'une associationConseil départemental du Loir-et-Cher de type loi 1901, avec Maurice Druon comme président d'Honneur qui définissait cette structure comme « un conseil des sages en Loir et Cher pour que l'application de la science demeure sous le contrôle politique, par instances élues et interposées de la conscience de chacun »

Par la suite, le CDPNE a développé des actions éducatives en matière d'environnement à destination des milieux scolaires et du grand public et a engagé une démarche de gestion et d'animation des sites naturels. Depuis 1972, le CDPNE a contribué à la création de diverses réserves naturelles, notamment celle de « Grand-Pierre et Vitain », création officialisée par décret en 1979.

Cette Réserve dont le CDPNE est gestionnaire pour le compte de l'État est associée à la Maison de la nature à Marolles, récemment aménagée sous forme d'équipements muséographiques. Cette maison est ouverte au public et plus particulièrement destinée à la sensibilisation des scolaires.

Le CDNPE propose depuis plus de 20 ans avec l'appui du Conseil départemental du Loir-et-Cher, des animations, visites et conférences principalement sur les thèmes liés à l'environnement. Ces « Rendez-Vous Nature », organisés à Blois avec l'aide financière du conseil départemental de Loir- et- Cher, se sont étendus depuis 2004 à d'autres villes.

2.3. Lieu
Centre Administratif
Porte B
34 avenue Maunoury
41000 Blois
2.4. Statuts juridiques

Association loi 1901.

2.5. Fonctions et activités

Les orientations du CDPNE se définissent en quatre grands secteurs :

• Études et expertises **:** Les collectivités comme les entreprises, s'inscrivent de plus en plus dans une démarche de management et de qualité où l'environnement prend une grande place. Elles doivent par ailleurs satisfaire à la demande sociétale (exprimée par les riverains, les associations, la population…) et prendre en compte les contraintes réglementaires. Dans cet esprit, le CDPNE fournit son appui pour définir les éléments d'une politique environnementale, concevoir et finaliser un projet, gérer la mise en œuvre d'actions environnementales. Le CDPNE réalise ainsi diverses prestations pour le compte de donneurs d'ordre privés ou publics et fournit une assistance aux maîtres d'ouvrage (expertises environnementales, études préalables d'environnement, diagnostics environnementaux, études de faisabilité, assistance au maître d'ouvrage, missions de génie écologique, dossiers réglementaires tels que l'autorisation d'installations classées pour la protection de l'environnement, loi sur l'eau, études d'impact, et notices d'incidence Natura 2000).

• Conseils et assistance aux communes, communautés de communes, Pays, conseil départemental, pour intégrer au mieux les préoccupations de cohérence et de qualité environnementales.

• Gestion d'espaces naturels **:** Le CDPNE est notamment gestionnaire de la réserve naturelle de Grand-Pierre et Vitain, de la réserve naturelle régionale géologique de Pontlevoy et de la réserve archéologique et géologique des Grouais de Chicheray – Pezou. Pour accomplir sa mission, l'association dispose de compétences qui lui permettent de mettre en œuvre des opérations de génie écologique, des actions de gestion et d'aménagement des milieux naturels.

• Education à l'environnement **:** Le CDPNE anime les sites naturels et les réserves dont il est gestionnaire en proposant des modules de formation sur différents thèmes et des visites guidées. La Maison de la nature à Marolles propose par exemple une muséographie fondée sur l'interactivité, permettant de donner les clés de lecture et de compréhension de la réserve naturelle de Grand-Pierre et Vitain en s'adressant principalement au public scolaire. Le CDPNE peut également intervenir dans les structures (écoles, centres de loisirs) sur des thématiques liées à la biodiversité, à l'eau, au sol, au jardin.

2.6. Textes de référence; Statuts.

2.7 Organisation interne

Le CDPNE est une association de statut « loi 1901 ». A ce titre il est constitué de membres actifs qui se réunissent une fois par an en assemblée générale et élisent leurs administrateurs.

Le conseil d'administration est actuellement composé de 22 membres, renouvelable chaque année par tiers et d'un bureau élu pour un an. En outre, l'association se compose de membres d'honneur, membres associés et membres correspondants (dont 4 membres de droits du conseil départemental de Loir-et-Cher).

L'équipe salariée est actuellement composée de 11 permanents et de 7 non permanents (services civiques, CDD).

L'association compte également une centaine d'adhérents.

3. Zone des relations;

3.1. Collectivités, personnes ou familles associées

Le CDPNE est principalement en relation avec le Conseil départemental du Loir-et-Cher, la Région Centre-Val de Loire, le Fonds européen agricole pour le développement rural (FEADER), Life CROAA, et la Direction régionale de l'environnement, de l'aménagement et logement du Centre-Val-de-Loire .

3.2. Type de relations; Partenariats et collaborations avec le monde associatif et les collectivités,

Conseils aux collectivités,

Prestations aux entreprises et aux collectivités,

Éducation à l'environnement auprès du public scolaire,

Mission de service public par l'intermédiaire de la gestion des espaces naturels.

4. Zone du contrôle

4.1. Identification de la notice d'autorité

Auteur : Association pour l'histoire de la protection de la nature et de l'environnement (AHPNE).

4.2. Règles ou conventions

ISAAR (CPF).

4.6. Dates de création, de révision ou de dissolution

Avril 2018.

4.7. Langue(s) et écriture(s)

Français.

4.8. Sources

Angélique Vallée-Sygut, Directrice du CDPNE

Nathalie Procureur, Secrétaire du CDPNE

Site : http://www.cdpne.org/

Présentation du contenu conservé par le CDPNE à Blois :

Administration et composition :

Conseils d'administration, assemblées générales (1973-2018) (4,0 ml) : Comptes-rendus, procès-verbaux, rapports d'activités.

Correspondance :

Registres des courriers arrivés : 12 pièces (1994-2018) ;

Courriers départs et arrivés (chronos) (1988-2016) (2,0 ml).

Comptabilité :

Grand Livres de comptabilité (1991-2002) ;

Registre journaux de banques ;

Comptes de gestion : exercices (1973-2013) ;

Pièces comptables (1978-2014) (environ 10,0 ml) : factures (dont « fournisseurs »), justificatifs kilométriques et véhicules (1996-2002), pièces justificatives ;

Assurances : devis, factures.

Personnel, salaires :

Registres des salaires, salaires et cotisations, dossiers de personnel (1978-2014) (5,00ml) ;

Fiches horaires dites « Temps de travaux » (1996-2007).

Fonctionnement et activités :

Agréments ;

Subventions (dont demandes et arrêtés) (1981-2018) ;

Conseils aux communes : dossiers par communes (1989-2000) (3,0 ml) ;

Prestations, études. - Propositions d'études (1992-2001), dossiers de prestations (avec devis, factures) (1996-2015), certificats de capacités (décennie 2000) ;

Études (décennie 1970-2005). - Dont sur la faune (réintroduction du Castor, le blaireau, les batraciens, comptages d'oiseaux, nuisibles) : dossiers d'études, documentation, conseils (2,0 ml) ; sur la Loire-Moyenne (1997-1998) (0,5 ml) ; dossier Center Parc de Chaumont-sur-Tharonne ; remembrements ; études d'impacts relatives aux ZAC, lotissements, carrières et stations d'épurations (avec dossiers d'autorisations d'exploitation de carrières et de stockage d'engrais liquides) ;

Manifestation. - *Rendez-vous Nature* : organisation (1979-2007) (3,0 ml) ;

Mise en œuvre de *Natura 2000* ;

Relations avec France nature environnement (FNE) :Convocations aux assemblées générales FNE (1999-2007) ;

Participation aux commissions (dont Conseil départemental de l'Hygiène (CDH), commission locale d'informations (CLIS)) (Décennie 1990 – 2016) : dossiers de préparations, procès-verbaux, documentation ;

Participation aux conférences régionales de l'environnement (1991-1997).

Activité, gestion et projets de Réserves naturelles (RN) :

RN de Grand-Pierre et Vitain (1975-2018) : création (1975-1976), comités de gestion et rapports d'activités, plans de gestion, budgets, bail, projet de convention, dossiers chasse

(1979-1991), documentation, courriers, plans, sentiers, commémoration des 30 ans, audioguides, Inventaires de la faune et de la flore (dont ornithologiques, entomologiques, lichens et mousses) suivis des oiseaux, bibliographie (6,0 ml) ;

RN des Grouais de Chicheray : projet d'aménagement, (décennie 1980) (0,50 ml) ;

RN régionale de la Chesnaye – La Ferté-Saint-Cyr (vers 1976-1988) : conventions, plans de gestion, plans, cartes, photos, sorties d'études (avec relevés de faune et flore) (décennie 1990) ;

RN naturelle Pontlevoy : missions, aménagements (dont études) (0,5 ml) ;

RN d'Herbaut-en-Sologne : dossier de projet (fin décennie 1970) ;

Projets de gestion de sites (dont la Rougellerie à Chaumont-sur-Tharonne) ;

Documentation :

Revues de presse (1973-2017) ;

Documentation du CDPNE : dépliants, cassettes vidéos, affiches ;

Bibliothèque du CDPNE. - Ouvrages, publications et études extérieurs à l'association par thème (la flore, les réserves naturelles et parcs, l'éducation à l'environnement, la biodiversité, l'écologie, la faune, les déchets, l'eau, la climatologie, les risques naturels, l'archéologie, le patrimoine, la géologie, le développement durable, l'agriculture, l'aménagement, le jardinage, la chasse et la pêche) (environ 15,0 ml) ;

Thèse « *La Grande Sologne* » par Pierre Gillardot (1981) ;

Revues spécialisées sur les insectes, la faune, la Sologne, la botanique et biologie, le paysage et l'aménagement ;

Bulletins et revues d'associations de la protection de la nature et de l'environnement : dont *La lettre du hérisson*, *Forêt conservation* (1983-1986), *Le courrier de l'environnement*, *Revue du Palais de la Découverte*, *Plein champ*, *Greenpeace*, *Terre Sauvage* (1986-1990), *bulletin de la société herpétologique française*, *Ornitho*, *La Houlette*, *Environnement Magazine*, *Combat Nature* (1977-1984), *Courrier de la Nature* (1969-2008), *Espaces Naturels* (2011-2017), *Les Naturalistes Orléanais* (1984-1994), *Perche nature*. (12,0 ml) ;

Documentation relative à la chasse : réglementation, plans de chasses (1981-2006) (2,0 ml) ;

Documentation diverse (dont comptes-rendus de l'agence de l'eau Loire-Bretagne, observatoire de l'économie et des territoires, textes réglementaires, plans).

Varia :

Fonds botaniste Philippe Maubert, dossiers de travail (1985-2014)[1619]. - Études et diagnostiques sur la faune et la flore (dont études pour des PLU), inventaires botaniques (dont zone des étangs de Sologne et réserve naturelle de Chérine), propositions, courriers, conseils. (3,0 ml).

Vrac (dont concours architecture, documentation, photographies, études) (environ 3 ml)

[1619] *Philippe Maubert est un ancien permanent du CDPNE.*

Dates extrêmes; 1973-2018

Métrage linéaire conservé; Environ 100,0 ml.

Stockage bureautique conservé; Non renseigné.

Accroissement; Fonds non clos.

Mode de classement et état de conservation; Plupart des archives mises en boites ou dans des cartons, certains fonds sont classés et stockés dans un local dédié ; Bon état de conservation.

Localisation physique
Centre Administratif
Porte B
34 avenue Maunoury
41000 Blois
Modalités d'accès; sur demande :
Tél. : 02 54 51 56 70
Courriel : contact@cdpne.org

Comité d'études et d'aménagement du Morvan

Versement 54 J[1620]

Fonds "Comité d'études et d'aménagement du Morvan" (CEAM)

Présentation du contenu

Fonctionnement et activités relatifs à l'agriculture, la forêt-pêche, tourisme, industrie ...

Dates extrêmes: 1952-1986

Métrage linéaire: 25

Conditions d'accès : La consultation des documents s'effectue conformément au code du Patrimoine, art. 213-1

Lieu de conservation : Archives départementales de la Côte-d'Or

[1620] *Répertoire détaillé https://ressources.histoire-environnement.org/Fonds-Comite-d-Etudes-et-d-Amenagement-du-Morvan*

Comité régional d'étude pour la protection et l'aménagement de la nature en Basse-Normandie

1. Zone d'identification

1.1. Type d'entité

Association

1.2. Forme autorisée du nom

Comité régional d'étude pour la protection et l'aménagement de la nature en Basse-Normandie

1.3. Autres formes du nom

CREPAN

2. Zone de la description

2.1. Dates d'existence

1968- aujourd'hui

2.2. Histoire

Créée en 1968, le CREPAN agit depuis plus de cinquante ans pour la préservation de l'environnement en Normandie. Gérée par des bénévoles, elle regroupe des particuliers et des associations locales. Le CREPAN est agréé officiellement pour la Protection de l'Environnement, il mobilise le public et les acteurs locaux, forme les jeunes et mène différentes actions de préservation de la nature.

2.3. Lieu

8 Rue germaine Tillion 14054 Caen

2.4. Statuts juridiques

Association Loi 1901.

2.5. Fonctions et activités

Les actions entreprises par le CREPAN

Représentation dans les instances officielles régionales, départementales et locales des Associations de Protection de la Nature et l'Environnement

Projet « au pied du mur » : projet de renaturation urbaine citoyen développé par le CREPAN / FNE Normandie dans le cadre du zéro phyto en zone urbaine Il est porté par des associations locales de protection de l'environnement.

Contributions aux consultations et enquêtes publiques

sorties et conférences sur la nature ou l'environnement

sensibilisation à l'Environnement (stands, animations)

Études

Actions juridiques

2.6. Textes de référence

Statuts.

2.7 Organisation interne

Le bureau actuel est le suivant :

Présidente: Claudine Joly

Présidente d'honneur : Annick Noël

Vice-président : Emile Constant

Vice-président : André Berne

Trésorier : Joël Gernez

Trésorier adjoint : Sylvain Girodon

Secrétaire : Arlette Savary

Administrateurs.trices : Anne-Marie Duchemin, Guy Ruyter, Bernard Rosselot, Pierre Margerie

3. Zone des relations

3.1. Collectivités, personnes ou familles associées

Partenaires associatifs environnement et patrimoine:

France Nature Environnement Normandie

ATMO Normandie

Biomasse Normandie

Bio en Normandie

4. Zone du contrôle

4.1. Identification de la notice d'autorité Auteur : Association Histoire de la Protection de la Nature (AHPNE). CREPAN

4.2. Règles ou conventions

ISAAR (CPF).

4.6. Dates de création

2025

4.7. Langue(s) et écriture(s)

Français.

4.8. Sources http://www.crepan.org/

Présentation du contenu conservé par le Comité régional d'étude pour la protection et l'aménagement de la nature en Basse-Normandie

Institutionnel

Conseil d'administration : PV, correspondance, 1998-2004, 0,30 ml

"Ephémères": synthèses, 2002-2018, 0,20 ml

Relations CREPAN-Groupe régional des associations de protection de l'environnement de Normandie (GRAPE), années 1980, 0,1 ml

Fonctionnement et activités :
Chronos courrier, 1980, 1999-2003, 0,7 ml
Commissions sites et paysages ; avis, correspondance, 1996-2002, 0,5 ml
Charte de l'environnement, biomasse : synthèses, correspondance, 1988-2006, 0,2 ml
Les ormes : recensement des ormes, suivi d'ormes résistants, plantations, 1979-2025, 0, 5 ml
Récif artificiel, synthèses, correspondance, 1982-1983, 0,1 ml
Espèces ; synthèses, correspondance, 1997, 0,1 ml
Déchets, ménagers, industriels : synthèses, 1999, 0, 1 ml
Produits chimiques : fiches de données, , 2000, 0,1 ml
Contentieux : EdF, Agence de l'eau, déchets nucléaires : mémoires, synthèses, 1986-2012 ; 0,1 ml

Expositions : présentation, synthèses, 0,1 ml
- « Journée formation de l'eau », 1997
- « 30 ans de préservation de l'environnement en Basse-Normandie », 1998

Publications CREPAN, coupures de presse, 1992, 0, 1 ml

Dates extrêmes	1980- 2008
Métrage linéaire conservé	Environ 5 ml (1 ml équivaut à 10 boîtes d'archives)
Stockage bureautique conservé	Volume non renseigné. Existence d'archives sur support numérique.
Accroissement	Fonds non clos.
Mode de classement et état de conservation.	Les boîtes d'archives sont numérotées. Etat de conservation Les archives sont conservées dans un local sain Elles sont toutes annotées
Localisation physique	19 rue de la vallée, 14170 Sassy
Contacts	Tel : 02 31 38 25 60 /06 86 47 38 29 Courriel : crepan@gmail.com

Compagnie des salins du Midi (entreprise)

Versement 94 J[1621]

Description physique :

Importance matérielle : 118,70

CONTEXTE :

Nom du producteur : Compagnie des Salins du Midi et sociétés absorbées par la Compagnie des Salins du Midi

Dates : 1600-1988

CONTENU ET STRUCTURE :

Présentation du contenu :

Le fonds de la Compagnie des Salins du Midi (CSM) est essentiellement constitué par les archives de gestion des sociétés absorbées et celles des différents domaines gérés par la compagnie. Il permet d'aborder l'étude historique de l'entreprise à travers ses différents biens fonciers ainsi que son évolution locale, nationale et internationale, marquée par un considérable agrandissement du groupe. Il conserve également les archives techniques du premier bureau d'études de Montpellier réunissant des dossiers techniques particulièrement intéressants sur les méthodes d'extraction et de traitement du sel. Le fonds suit le cadre de classement des archives d'entreprise proposé par les Archives de France...

A. Compagnie des Salins du Midi (94 J 1-883, 1394-1847)

B. Domaines de la Compagnie des Salins du Midi (94 J 884-1098, 1228-1393)

C. Participation générale (94 J 1099-1227)

CONDITIONS D'ACCÈS ET D'UTILISATION :

Modalités d'accès :

Selon les lois et réglemente en vigueur pour les archives publiques.

Modalités de reproduction :

Se référer au règlement intérieur de la salle de lecture

Lieu de conservation

Archives départementales de l'Hérault

[1621] Répertoire détaillé https://ressources.histoire-environnement.org/Fonds-Compagnie-des-salins-du-Midi

Conservatoire d'espaces naturels de la région Centre – Val de Loire

1. Zone d'identification

1.1. Type d'entité

Association.

1.2. Forme autorisée du nom

Conservatoire d'espaces naturels Centre – Val de Loire

1.3. Autres formes du nom

CEN Centre Val-de-Loire

Conservatoire du patrimoine naturel de la région Centre (ancien nom entre 1990 - 2014)

2. Zone de la description

2.1. Dates d'existence

1990 - aujourd'hui

2.2. Histoire

Le Conservatoire d'espaces naturels (CEN) Centre Val-de-Loire a été créé en 1990, à l'initiative du tissu associatif régional de la protection de la nature et de l'environnement, sous la dénomination suivante : « Conservatoire du patrimoine naturel de la région Centre ». Les statuts de l'association ont été adoptés lors de l'assemblée générale du 27 octobre 1990.

Cette création est le résultat d'un processus de plus de 20 ans remontant à la loi du 10 juillet 1976 relative à la protection de la nature et à son application. Cette application de la loi sur le patrimoine naturel se concrétise essentiellement par la création des parcs et des réserves naturelles. Cette démarche est longue et complexe (en près de 30 ans, les sites préservés en France, comme en région Centre, concernent moins de 1 % du territoire), mais devant la dégradation rapide des milieux naturels et de la biodiversité, les mesures réglementaires se révèlent parfois insuffisantes.

C'est pourquoi un large réseau d'associations s'est engagé en faveur d'une politique de préservation des sites remarquables. Les conservatoires d'espaces naturels sont alors nés de cette initiative. En 1987, le Conservatoire d'espaces naturels de Loir- et-Cher est fondé par des membres du tissu associatif du département sous le nom de « *Conservatoire des sites de Loir-et-Cher »*. Dans une volonté d'un élargissement à l'ensemble de la région Centre – Val de Loire une seconde structure – indépendante de la première - est créée : le « Conservatoire du patrimoine naturel de la région Centre ». Association d'initiative citoyenne, consensuelle et professionnelle, le CEN permet, grâce au soutien de plusieurs partenaires convaincus de l'intérêt de sa démarche, de compléter les mesures réglementaires à une échelle plus fine, et plus adaptée aux différents contextes locaux dans l'ensemble de la région.

En 2015, le Conservatoire du patrimoine naturel de la région Centre change de nom pour devenir Conservatoire d'espaces naturels Centre Val-de-Loire, mais ses objectifs et missions restent les mêmes, à savoir la sauvegarde des milieux naturels remarquables pour leur faune, leur flore, leur qualité paysagère ou leur intérêt géologique.

Après 20 ans d'action, le CEN Centre-Val de Loire et ses quatre antennes (Antenne Indre-et-Loire/Loir-et-Cher, antenne Loiret, antenne Eure-et-Loir, antenne Cher/Indre) gèrent et protègent un réseau de près de 120 de sites protégés, répartis sur près de 3 500 hectares en région Centre-Val de Loire, dont la réserve naturelle du Val de Loire.

2.3. Lieu

3, rue de la Lionne

45000 Orléans

2.4. Statuts juridiques

Association Loi 1901.

2.5. Fonctions et activités

Le Conservatoire d'espaces naturels (CEN) Centre - Val de Loire est une association Loi 1901 qui s'est donnée pour mission la sauvegarde des milieux naturels les plus remarquables pour leur faune, leur flore, leur qualité paysagère ou géologique.

Ses priorités d'intervention portent sur la préservation des sites ligériens les plus beaux et les plus menacés, la sauvegarde des milieux humides les plus remarquables (mares, étangs, tourbières, prairies…) ainsi que la protection et la gestion de milieux naturels variés abritant des espèces rares (pelouses sèches, sites à outarde canepetière...). Le CEN assure ainsi la gestion et la protection de près 120 sites répartis sur près de 3500 hectares[1622].

Ses axes de travail et activités principales sont :

- **La connaissance des espèces et des milieux afin d'assurer leur protection.**

Le CEN Centre – Val de Loire réalise des études et s'appuie sur les inventaires nationaux tels que les ZNIEFF (Zone naturelle d'intérêt écologique, faunistique et floristique) et sur le réseau Natura 2000 principalement pour définir ses priorités d'intervention et les objectifs de gestion établis. Il fait également appel à l'expertise de son Conseil scientifique composé de bénévoles choisis et reconnus pour leurs compétences scientifiques. Grâce à son expérience de gestionnaire, le CEN intervient également comme expert dans de nombreuses instances (Natura 2000, conférence régionale de l'environnement pour un développement durable, politiques Espaces naturels sensibles...).

- **La préservation et la protection par la maîtrise foncière et la maîtrise d'usage.**

En fonction du contexte, le CEN Centre - Val de Loire dispose de différents moyens d'intervention afin de pérenniser les actions en faveur des espaces et des espèces et de les rendre efficaces : signature de baux (emphytéotiques...), conventions d'usage (avec des propriétaires privés ou des collectivités), conventions avec les services de l'État pour la gestion du domaine public fluvial et acquisitions en propre. Le cas échéant, des mesures règlementaires peuvent être appliquées pour renforcer la protection : réserve naturelle, arrêté de protection du biotope...

- **La gestion des espaces naturels.**

Chaque site du réseau des espaces protégés par le CEN Centre - Val de Loire fait l'objet de la rédaction d'un plan de gestion pour définir les actions à mettre en œuvre pour

[1622] *Chiffres de 2017.*

entretenir, voire restaurer la biodiversité. Ces actions consistent notamment à des travaux de fauche, à la mise en place de pâturage, au débroussaillage de pelouses, à la restauration de mares, à la réhabilitation de carrières, à l'entretien ou à la libre évolution des forêts.

- **La Valorisation des espaces et des espèces.**

Les sites naturels en région Centre - Val de Loire constituent un support pour l'éducation à l'environnement et à la sensibilisation du grand public (animations «balades nature», chantiers de bénévoles, conférences, informations…) et des scolaires (actions et projets pédagogiques à destination des établissements scolaires proches). Pour la plupart ouverts au public, les espaces sont aménagés pour favoriser une découverte autonome ; un effort particulier est mené sur les sites propices au développement du tourisme de nature.

2.6. Textes de référence

Statuts.

2.7 Organisation interne

Le CEN Centre – Val de Loire repose sur un Conseil d'administration d'une quarantaine de membres répartis en trois collèges, les deux premiers avec voix délibérative. Ainsi, le Conseil d'administration est composé de la manière suivante :

– 16 membres de droit : Conseil régional (deux sièges), Conseils départementaux du Cher, d'Eure-et-Loir, de l'Indre, de l'Indre-et-Loire, du Loir-et-Cher et du Loiret (un siège chacun), France nature environnement Centre-Val de Loire (deux sièges), Conservatoire d'espaces naturels du Loir-et-Cher (un siège), Conseil scientifique (un siège), représentants du personnel du Conservatoire (deux sièges), Comités de bassin (un siège pour Loire-Bretagne, un siège pour Seine-Normandie), délégué des conservateurs de sites (un siège) ;

– 21 membres élus par l'assemblée générale parmi les adhérents. Treize d'entre eux forment le bureau, dont figure l'actuel président de l'association : Michel Prévost, également délégué départemental de l'Indre.

– Un collège de membres invités, avec voix consultative.

Le CEN Centre – Val de Loire dispose également d'un conseil scientifique composé d'une quarantaine de bénévoles choisis pour leurs compétences scientifiques (disciplines

naturalistes, gestion de sites…) et l'intérêt qu'ils portent à la préservation des espaces naturels. Par ses avis et ses propositions, le Conseil scientifique guide le conseil d'administration sur le choix des sites à acquérir, sur les études à y réaliser et sur leur gestion. Il est le garant de la rigueur scientifique du Conservatoire d'espaces naturels de la région Centre – Val de Loire.

Le CEN Centre – Val de Loire se décline également à l'échelle départementale par l'intermédiaire de ses quatre antennes (antenne Indre-et-Loire/Loir-et-Cher, antenne Loiret, antenne Eure-et-Loir, antenne Cher/Indre) et des délégués départementaux. Ces derniers, au nombre de six, sont des bénévoles qui ont pour mission de représenter le CEN à l'échelon départemental. Ils coordonnent ainsi l'action sur les sites et s'attachent à mettre en œuvre la politique du conservatoire. Leur rôle est d'établir un relais entre le conseil d'administration et le réseau des conservateurs. Les délégués départementaux sont également conservateurs provisoires des sites non encore pourvus.

Le CEN Centre – Val de Loire s'appuie aussi sur son réseau de conservateurs bénévoles, nommés par le conseil d'administration, et chargés de représenter le CEN à l'échelon local, en tenant le rôle d'ambassadeur de leur site naturel et d'assurer sa surveillance et son entretien. Ils veillent aussi aux côtés de l'équipe technique concernée à la mise en œuvre du plan de gestion.

Le CEN Centre – Val de Loire emploie 31 personnes aux fonctions diverses (directeur, chargé de mission territoriale, responsable scientifique et technique, responsable communication-animation, géomaticien, chargé d'études scientifiques, chargé de gestion écologique, animateur, secrétaire, comptable, animateur Natura 2000). Ils sont répartis entre le siège social à Orléans, les antennes Indre-et-Loire/Loir-et-Cher (à Tours), Cher/Indre (à Vierzon), Eure-et-Loir/Loiret (à Orléans), la mission Eure-et-Loir (à Chartres) et la Réserve naturelle du Val de Loire dont le conservatoire est co-gestionnaire (à Pouilly-sur-Loire). L'actuel directeur est Frédéric Breton.

Enfin, l'association compte environ 350 adhérents, dont 70 bénévoles actifs (conservation de sites).

3. Zone des relations

3.1. Collectivités, personnes ou familles associées

Le CEN Centre – Val de Loire entretient les relations suivantes :

- Adhésions au CEN Centre – Val de Loire

- Collectivités : mairie de Barjouville, mairie de Bonny-sur-Loire, ville de Chartres, mairie d'Oulins, ville de Beaugency, ville de Dordives, syndicat mixte de la Vallée de l'Ouanne et du Loing, ville de Neung-sur-Beuvron, ville de Châtillon-sur-Loire, ville de Vierzon.

- Entreprises et associations : Entomologie tourangelle et ligérienne (ETL), Ligue pour la protection des oiseaux de Touraine, Bon'Eure de Vivre, Saint-Martin-d'Abbat demain, Castel vie et joie, Association pour la valorisation des coteaux Luynois, Foyer rural de Couffy, Société de chasse La Saint Hubert, Société pour le muséum d'Orléans et les sciences, GEOD SARL, Pisciculture Hennequart.

- Partenaires financiers

- L'État par le biais du ministère de l'écologie et de sa direction régionale, la Direction régionale de l'environnement, de l'aménagement et logement du Centre-Val-de-Loire : l'État soutient le CEN depuis sa création dans le cadre du contrat de plan État-Région et du Plan Loire Grandeur Nature notamment. Le CEN accompagne l'État dans l'application en région des politiques de préservation de la biodiversité, dont Natura 2000.

- L'Union européenne : Plusieurs dispositifs européens permettent au Conservatoire de financer ses actions, notamment dans le cadre du plan Loire grandeur nature (Life, Fonds européen de développement régional, Fonds européen agricole pour le développement rural).

- Le Conseil régional du Centre-Val de Loire (dans le cadre du contrat de plan État-Région et du Plan Loire Grandeur Nature, dans le cadre des politiques régionales de préservation de la biodiversité comme la mise en place des réserves naturelles régionales, du réseau écologique régional ainsi que dans le cadre d'ÉcoPôle).

- Les agences de l'eau Loire-Bretagne et Seine-Normandie (actions liées aux zones humides dans le cadre de leur 10e programme (2013-2018) et dans le respect de la directive cadre sur l'eau (DCE), les contrats restauration entretien (AELB) ou contrats garde zones humides (AESN)).

Les conseils départementaux (Cher, Eure-et-Loir, Loir-et-Cher, Indre-et-Loire et Loiret) dans le cadre de mise en œuvre de politiques, d'assistances, de gestions de sites et espaces naturels, de conventions et du plan Loire Grandeur Nature.

- EDF/centre nucléaire de production d'électricité de Dampierre-en-Burly (Loiret) (EDF soutient notamment le projet de réinstauration du pâturage comme mode de gestion et de préservation des bords de Loire et des actions de mises en oeuvre sur les sites proches de Benne (Dampierre-en-Burly) et la Plaine de Villaine (Ouzouer-sur-Loire).

- Partenaires techniques

L'Agence française pour la biodiversité (AFB) Centre-Val de Loire, le réseau France nature environnement Centre-Val de Loire, le Conservatoire botanique national du bassin parisien, la SAFER Centre, le Conservatoire d'espaces naturels de Loir-et-Cher (avec qui le CEN Centre travail en étroite collaboration), la Direction régionale de l'agriculture et de la forêt du Centre–Val de Loire, les Directions départementales des territoires (DDT), les Chambres d'agriculture, l'Office national de la chasse et de la faune sauvage (ONCFS), la Fédération régionale des chasseurs, les fédérations départementales pour la pêche et la protection du milieu aquatique, les Maisons de Loire, le Groupe régional d'animation et d'information sur la nature et l'environnement (GRAINE) Centre, le SINP (Système d'information sur la nature et les paysages), les agences de développement touristique, et les Gîtes de France Loiret.

- Mécénat d'entreprise (dont Caisse d'Épargne Loire-Centre, Cemex, Fondation du Patrimoine)

4. Zone du contrôle

4.1. Identification de la notice d'autorité

Auteur : Association pour l'histoire de la protection de la nature et de l'environnement (AHPNE).

4.2. Règles ou conventions

ISAAR (CPF).

4.6. Dates de création, de révision ou de dissolution

Décembre 2018.

4.7. Langue(s) et écriture(s)

Français.

4.8. Sources

Frédéric Breton, directeur du CEN Centre – Val de Loire.

Isabelle Gravrand, responsable communication – animation.

Site : https://www.cen-centrevaldeloire.org/

4.9. Fonds associés

Conservatoire d'espaces naturels Centre–Val de Loire: antenne Indre-et-Loire/Loir-et-Cher.

Présentation du contenu conservé par le Conservatoire d'espaces naturels (CEN) Centre Val-de-Loire au sein de son siège à Orléans :

- **Fonds du siège du CEN Centre – Val de Loire**

Administration et composition :

Vie statutaire (1990 – 2017) (5,50 ml). - Assemblée générale (1995-2017), Conseil d'administration (1990-2009, 2013-2017), Bureau (2000-2008, 2011-2017) et réunions internes (2003-2007) : comptes rendus des réunions, procès-verbaux, feuilles d'émargement, extraits des délibérations et dossiers de séances ; agréments ; déclarations de modification des statuts ; maîtrise foncière des locaux ; Conseil scientifique (0,80 ml) ;

Rapports d'activités (2001-2017) (0,20 ml) ;

Projets stratégiques (2007-2013) (0,10 ml).

Personnel :

Dossiers de carrières, salaires, cotisations et charges (1,50 ml) ;

Formations des salariés et des conservateurs bénévoles (avec états de frais et remboursements) (0,70 ml).

Comptabilité, biens de l'association :

Comptabilité générale (2006 – 2014) (8,0 ml). - Bilans financiers, factures, notes de frais, devis, appels d'offres, taxes foncières ;

Subventions reçues et demandées par le CEN Centre – Val de Loire (dont , Région Centre, État, conseil départemental du Loiret) (1999-2015) (5,0 ml) ;

Assurances ;

Maîtrise foncière et d'usage des sites : actes notariés (3,50 ml).

Fonctionnement et activités :

Gestion des locaux (0,10 ml) ;

Réserve naturelle Val de Loire (1993-2000) (0,10 ml) : convention, courriers ;

Plans de gestion de sites gérés par le CEN Centre – Val de Loire principalement classés par département (avec rapports d'activités et études) (environ 4,0 ml) ;

Fonds d'études et d'inventaires réalisés par le CEN Centre – Val de Loire et des partenaires extérieurs (dont thématiques sur la Loire, les forêts et dans le cadre de Natura 2000) (5,0 ml) ;

Études diverses réalisées par le CEN Centre – Val de Loire (originaux) (2,0 ml) ;

Plan Loire Grandeur Nature (2,0 ml) : programmes, études, documents de travail, cartes documentation ;

Participation au programme *Life* relatif aux pelouses (avec rapports techniques, plans de gestion, études et documentation) (1,0 ml) (décennie 2000) ;

Dossiers de travail relatifs à la communication et à l'animation (4,0 ml) ;

Études de fréquentation des sites protégés.

Documentation :

Bulletin du CEN Centre - Val de Loire « La Feuille de liaison Expli-sites » (1991-2015) ;

Newsletter du CEN Centre – Val de Loire (support informatique) ;

Plaquettes du CEN Centre – Val de Loire ;

Communiqués de presse ;

Revues de presse (1991-2017) (1,0 ml) ;

Expositions ;

Affiches ;

Diapositives et photographies des sites protégés par le CEN et des événements (0,50 ml) ;

Publications extérieures au CEN Centre – Val de Loire : bulletins associatifs et autres (dont courrier de l'environnement de l'INRA) (2,0 ml) ;

Documentation juridique (1,50 ml) ;

Documentation diverse (environ 5,0 ml), dont. - Ouvrages, publications et études extérieures au CEN (4,0 ml) ; films VHS ; dessins d'illustrateurs.

Varia non identifié (1,50 ml).

- **Fonds de l'antenne Eure-et-Loir (environ 1,50 ml)**[1623]

Inventaires communaux du patrimoine naturel de l'Eure et Loir (2001-2004) (0,60 ml) ;

Schéma de gestion des sites dans le département de l'Eure-et-Loir ;

Cartographie nationale des enjeux territoriaux de biodiversité remarquable réalisée par le CEN Centre – Val de Loire « Carnets B » ;

« Cahiers du Patrimoine naturel d'Eure-et-Loir » (2001-2008) ;

Photographies et diapositives.

- **Fonds de l'antenne Loiret (environ 5,50 ml)**

[1623] *Les fonds les plus récents de l'antenne Eure-et-Loir du CEN Centre Val de Loire sont situés au siège de ladite antenne :*
21, rue de Loigny-la-Bataille - 28000 Chartres
Téléphone : 02 37 28 54 48
Courriel : antenne28@cen-centrevaldeloire.org

Gestion et études par site (3,0 ml) (dont Vallée des ardouses, Val de Sully) ;

Suivis de travaux par site (0,30 ml) ;

Etudes (1,0 ml) ;

Programmes transversaux avec le CEN Centre (dont Ligero et Pasto Loire) (1,0 ml) ;

Photographies et diapositives.

Dates extrêmes

1990-2017

Métrage linéaire conservé

Environ 61 ml.

Stockage bureautique conservé

Volume total estimé : 1,68 To. Stockage sur un serveur (avec sauvegardes très fréquentes). Les archives numériques sont divisées en fonction des missions et des fonctions de l'association sur plusieurs disques et suivent une arborescence précise. L'association adopte depuis peu le nommage des fichiers.

L'arborescence est dans ses grandes lignes la suivante :

- Siège :- Vie statutaire

- Administratif

- Comptabilité

- Communication – Animation

- Scientifique

- Iconographie (191 Go, 60 000 fichiers)

- Antenne :- Sites

- Photothèque

- Valorisation

- Vidéos et visites virtuelles
- Archives informatiques

- Plan d'action quinquennal

Certains documents numériques produits par le CEN sont consultables sur le site :

Films et vidéos : https://www.cen-centrevaldeloire.org/videos

Photographies concernant principalement des sites gérer par le CEN : https://www.cen-centrevaldeloire.org/images-photos

Documentation éditée par le CEN (dont certains numéros du bulletin « Expli-Sites »: :

https://www.cen-centrevaldeloire.org/telechargements/view,remository/sort_order,/

Accroissement
Fonds non clos.

Mode de classement et état de conservation.

Le CEN Centre – Val de Loire organise ses archives dans un but d'efficacité dans le travail quotidien de l'équipe salariée. Ainsi, certains fonds sont non conditionnés (en raison de leur utilité permanente, les études et les plans de gestion des sites sont classés comme un fonds documentaire et ne disposent pas de conditionnement particulier pour la plupart ; les actes notariés relatifs aux sites sont classées dans des armoires). D'autres fonds sont rangés dans des boites ou carton pour archives. De manière générale les fonds ne sont pas éclatés et sont répartis en fonction de leur typologie dans les bureaux ou dans des pièces (exemples : fonds des antennes Loiret et Eure-et-Loir dans un même bureau, subventions dans une pièce à part...).

Très bon état de conservation des fonds d'archives localisés pour la grande majorité dans un environnement sain (exception faite pour les archives comptables les plus anciennes qui sont situées dans le sous-sol de l'ÉcoPôle, un environnement potentiellement soumis à d'importantes variations de température et à la poussière).

Localisation physique

3, rue de la Lionne

45000 Orléans

Modalités d'accès

Sur demande :

Téléphone : 02 38 77 02 72

Courriel : siege.orleans@cen-centrevaldeloire.org

Conservatoire d'espaces naturels Centre – Val de Loire : Antenne Cher/Indre

1. Zone d'identification

1.1. Type d'entité

Association - antenne

1.2. Forme autorisée du nom

Conservatoire d'espaces naturels de la région Centre – Val de Loire : Antenne Cher/Indre

1.3. Autres formes du nom

CEN Centre – Val de Loire : Antenne Cher/Indre

2. Zone de la description

2.1. Dates d'existence

Vers 1999 - aujourd'hui

2.2. Histoire

Le 27 octobre 1990 est fondé le Conservatoire d'espaces naturels (CEN) Centre Val-de-Loire à l'initiative du tissu associatif régional de la protection de la nature et de l'environnement sous la dénomination suivante : « Conservatoire du Patrimoine Naturel de la région Centre »[1624]. L'association s'est donnée dès sa création pour mission la sauvegarde des milieux naturels les plus remarquables pour leur faune, leur flore, leur qualité paysagère ou géologique.

Dans le cadre de cette démarche, le CEN Centre Val-de-Loire a entrepris de compléter les mesures réglementaires relatives à la protection du patrimoine naturel dans une échelle de plus en plus fine, et de plus en plus adaptée aux différents contextes locaux de l'ensemble de la région.

C'est ainsi qu'à la fin de la décennie 1990, l'association décide de créer des antennes locales (antenne Indre-et-Loire/Loir-et-Cher, antenne Loiret, antenne Eure-et-Loir et Cher/Indre) afin de couvrir au mieux le territoire et d'assurer une gestion encore plus optimale des sites protégés. L'antenne Cher/Indre a été fondée vers 1999. Depuis, ses bureaux sont installés à Vierzon. Depuis sa création, l'antenne est amenée par l'intermédiaire de ses bénévoles et de ses salariés à gérer et protéger un réseau de 41

[1624] *Le « Conservatoire du Patrimoine Naturel de la région Centre » est devenu Conservatoire d'espaces naturels (CEN) Centre Val-de-Loire en 2015.*

sites sur près de 1000 hectares en comprenant la Réserve naturelle nationale des

Chaumes du Verniller (département du Cher) et la Réserve naturelle du Val de Loire qui dispose également d'un bureau et d'une équipe détachée à la Charité-sur-Loire (Nièvre).

2.3. Lieu

16, rue bas de Grange

18100 Vierzon

2.4. Statuts juridiques

Association Loi 1901 par l'intermédiaire Conservatoire d'espaces naturels de la région Centre – Val de Loire.

2.5. Fonctions et activités

L'antenne Cher/Indre remplie les mêmes missions que CEN Centre – Val de Loire, car elle dépend directement du siège localisé à Orléans. Néanmoins, elle limite ses interventions dans un territoire plus restreint, à savoir les départements du Cher et de l'Indre.

Pour rappel, CEN Centre – Val de Loire s'est donné pour mission de la sauvegarde des milieux naturels les plus remarquables pour leur faune, leur flore, leur qualité paysagère ou géologique, notamment à travers la gestion et la protection d'un réseau de 41 sites sur près de 1000 hectares (la réserve naturelle du Val de Loire comprise)[2].

Ses priorités d'intervention portent sur la préservation des sites ligériens les plus beaux et les plus menacés, la sauvegarde des milieux humides les plus remarquables (mares, étangs, tourbières, prairies…) ainsi que la protection et la gestion de milieux naturels variés abritant des espèces rares (pelouses sèches, sites à outarde canepetière...).

Ses axes de travail et activités principales sont :

- La connaissance des espèces et des milieux afin d'assurer leur protection.
- La préservation et la protection par la maîtrise foncière et la maîtrise d'usage.

- La gestion des espaces naturels.
- La Valorisation des espaces et des espèces.

2.6. Textes de référence

Statuts.

2.7 Organisation interne

Le CEN Centre – Val de Loire repose sur un Conseil d'administration d'une quarantaine de membres répartis en trois collèges (membres de droits, membres élus et membres invités), les deux premiers avec voix délibérative.

Il dispose aussi d'un conseil scientifique composé d'une quarantaine de bénévoles choisis pour leurs compétences scientifiques (disciplines naturalistes, gestion de sites…) et l'intérêt qu'ils portent à la préservation des espaces naturels.

L'association compte également environ 350 adhérents, dont 70 bénévoles actifs (« conservateurs bénévoles », chargés de représenter le CEN à l'échelon local, en tenant le rôle d'ambassadeur de leur site naturel, d'assurer leur surveillance et leur entretien et de veiller aux côtés de l'équipe technique concernée à la mise en œuvre du plan de gestion).

Elle emploie 31 personnes réparties entre le siège social à Orléans, les antennes et au bureau de la réserve naturelle du Val de Loire dont le CEN est co-gestionnaire.

L'antenne Cher/Indre du CEN Centre – Val de Loire est quant à elle organisée comme une déclinaison territoriale du CEN Centre – Val de Loire.

Deux délégués bénévoles (actuellement : Jean-Claude Bourdin pour le Cher et Michel Prévost pour l'Indre) représentent l'association, coordonnent l'action sur les sites et mettent en œuvre la politique du CEN dans chaque département.

L'antenne dispose de locaux à Vierzon dans lesquelles sont présents sept salariés permanents aux fonctions diverses et assurant ainsi les missions du CEN Centre – Val dans les départements du Cher et de l'Indre (dont le responsable d'antenne Jean-Baptiste Colombo).

3. Zone des relations

3.1. Collectivités, personnes ou familles associées

En raison de sa dépendance directe au siège du CEN Centre – Val de Loire localisé à Orléans, l'antenne Cher/Indre entretient les relations avec les mêmes partenaires et collaborateurs que l'ensemble de l'association. Ces relations sont orientées vers l'échelon

territorial attribué à l'antenne (communes et Conseil départemental de l'Indre et du Cher et partenaires techniques locaux).

4. Zone du contrôle

4.1. Identification de la notice d'autorité

Auteur : Association pour l'histoire de la protection de la nature et de l'environnement (AHPNE).

4.2. Règles ou conventions

ISAAR (CPF).

4.6. Dates de création, de révision ou de dissolution

Décembre 2018.

4.7. Langue(s) et écriture(s)

Français.

4.8. Sources

Jean-Baptiste Colombo, responsable de l'antenne Cher/Indre du CEN Centre – Val de Loire

Site : https://www.cen-centrevaldeloire.org/

4.9. Fonds associés

Conservatoire d'espaces naturels de la région Centre – Val de Loire

Conservatoire d'espaces naturels de la région Centre – Val de Loire : antenne Indre-et-Loire/Loir-et-Cher.

Présentation du contenu conservé par l'Antenne Cher/Indre du Conservatoire d'espaces naturels de la région Centre – Val de Loire :

Correspondance :

Courriers reçus (2010-2018).

Personnel :

Dossiers de recrutements.

Comptabilité :

Mécénat (doubles des documents présents au siège du CEN Centre – Val de Loire à Orléans).

Fonctionnement et activités :

Projets d'acquisitions foncières dans les départements de l'Indre et du Cher ;

Plans de gestion de sites protégés dans les départements de l'Indre et du Cher (0,30 ml) ;

Gestion et suivi des sites (dont Hauts de Lapan, Île Marie, Terres de l'Orme, étang Massé, Prairies de Chènevièvres, Chaumes du Vernillet, Chaumes de Périsse, Bois des Roches, Prairies de Guzon, Îles de la Gargaude, carrière de Baraize, Val d'Herry (captage, sentiers), Chabris, Bocage de Noirlac) (environ 9,50 ml) : communication, animation, historique, inventaires, études, documents de gestion (dont plan de gestion, devis), financements ;

Pelouses calcicoles du site de Lapan (avec études et projet d'acquisition) (1992-2001) ;

Réserve Naturelle Val de Loire (1999 - vers 2018). - Plan d'interprétation (1999), synthèse, plans de gestion (dont provisoire), subventions, études (dont diagnostique écologique), captages, chantiers expérimentaux ;

Suivi « Hors Site » relatif au Parc naturel régional (PNR) Brenne-Berry (environ 1,0 ml) ;

Demandes d'autorisations de capture (1 dossier) ;

Programme Loire Nature (environ 0,50 ml) (dont site du Val d'Herry). - Études, subventions et organisation de séminaires ;

Cartographie nationale des enjeux territoriaux de biodiversité remarquable réalisée par l'antenne « Carnets B » ;

Études et projets (dont Val d'Allier, Pays Fort) (0,40 ml) ;

Souscriptions pour la préservation de chauves-souris de la cave du Parc (1998) ;

Dossiers de travail relatif à l'éducation à l'environnement (dont bilans animations 2000-2018) ;

Dossier écoparc ;

Sites Natura 2000 (2,0 ml). - Participation aux comités de pilotage (dont animation des sites Natura 2000 des ilôts de marais et des coteaux calcaires au nord-ouest de la Champagne Berrichonne), documentation ;

Participation aux commissions (dont commission des sites), au Schéma d'aménagement et de Gestion de l'eau (SAGE) Yèvre-Auron et au Conseil scientifique de la Réserve Naturelle du Val de Loire (environ 1,0 ml) ;

Relations avec les associations, l'État, les collectivités et la société d'aménagement foncier et d'établissement rural (SAFER) (0,50 ml).

Documentation :

« Centre de documentation » (12,0 ml). - Bulletins « feuille de liaison » du CEN – Val de Loire, rapports d'activités du CEN Centre – Val de Loire, études sur les milieux (dont études réalisées par le CEN Centre – Val de Loire) (1,0 ml), réglementation et textes juridiques (notamment relatifs à la gestion des sites) (0,80 ml), cartes IGN, publications extérieures au CEN Centre – Val de Loire : revues et bulletins (dont « Le courrier de l'INRA », « Symbiose ») ;

Documentation diverse (dont juridique et SAGE), doubles (environ 2,0 ml).

Varia non classé (dont projets scolaires, rapports et dossiers de travail, documentation du CEN Centre – Val de Loire, dossier tourisme, contrat territorial d'exploitation, rapport de stage) (environ 1,0 ml).

Dates extrêmes

1992 – 2018

Métrage linéaire conservé

Environ 33 ml.

Stockage bureautique conservé

Outre l'accès au serveur du CEN Centre – Val de Loire dont le volume total est estimé à 1,68 To, l'antenne Cher/Indre dispose d'un serveur local où sont notamment stockés les courriers et les dossiers de travail de chaque salarié. Des sauvegardes sont également réalisées fréquemment (journalières et hebdomadaires). Comme au siège de l'association à Orléans, le nommage des fichiers est appliqué.

Accroissement

Fonds non clos.

Mode de classement et état de conservation.

Les fonds d'archives sont dans un très bon état de conservation et se trouvent dans un environnement sain. Ils sont regroupés par fonds selon l'usage des salariés et

conditionnés dans des boites. À noter toutefois que par manque d'espace de stockage, un fonds de 4,0 ml (documentation et archives n'ayant plus d'utilité administrative) est entreposé à l'écart et peut présenter un risque en vue du déménagement prochain de l'antenne.

Localisation physique

16, rue bas de Grange

18100 Vierzon

Modalités d'accès

Sur demande :

Téléphone : 02 48 83 00 28

Courriel : antenne18-36@cen-centrevaldeloire.org

Conservatoire d'espaces naturels Centre – Val de Loire : Antenne Indre-et-Loire/Loir-et-Cher

1. Zone d’identification

1.1. Type d’entité

Association - antenne

1.2. Forme autorisée du nom

Conservatoire d'espaces naturels de la région Centre – Val de Loire : Antenne Indre-et-Loire/Loir-et-Cher

1.3. Autres formes du nom

CEN Centre – Val de Loire : Antenne Indre-et-Loire/Loir-et-Cher

2. Zone de la description

2.1. Dates d’existence

Vers 1998 - aujourd'hui

2.2. Histoire

Le 27 octobre 1990 est fondé le Conservatoire d'espaces naturels (CEN) Centre Val-de-Loire à l'initiative du tissu associatif régional de la protection de la nature et de l'environnement sous la dénomination suivante : « Conservatoire du Patrimoine Naturel de la région Centre »[1625]. L'association s'est donnée dès sa création pour mission la sauvegarde des milieux naturels les plus remarquables pour leur faune, leur flore, leur qualité paysagère ou géologique

Dans le cadre de cette démarche, le CEN Centre Val-de-Loire a entrepris de compléter les mesures réglementaires relatives à la protection du patrimoine naturel dans une échelle de plus en plus fine, et de plus en plus adaptée aux différents contextes locaux de l'ensemble de la région.

C'est ainsi qu'à la fin de la décennie 1990, l'association décide de créer des antennes locales (antenne Indre-et-Loire/Loir-et-Cher, antenne Loiret, antenne Eure-et-Loir et Cher/Indre) afin de couvrir au mieux le territoire et d'assurer une gestion encore plus optimale des sites protégés. L'antenne Indre- et- Loire/Loir-et-Cher est fondée vers 1998 et s'installe à ses débuts à la Maison de la Loire à Montlouis-sur-Loire, avant de déménager - peu de temps après - à Tours. Depuis sa création, elle est amenée par l'intermédiaire de ses bénévoles et de ses salariés à gérer et protéger un réseau de 34 sites sur près de 1300 hectares. Le premier site protégé acquis dans le département a été celui de l'île de la Folie (Loir-et-Cher) grâce aux crédits *Life*.

2.3. Lieu

6 Place Johann Strauss

37 200 Tours

2.4. Statuts juridiques

Association Loi 1901 par l'intermédiaire Conservatoire d'espaces naturels de la région Centre – Val de Loire.

2.5. Fonctions et activités

L'antenne Indre- et- Loire/Loir-et-Cher remplie les mêmes missions que CEN Centre – Val de Loire, car elle dépend directement du siège localisé à Orléans. Néanmoins, elle limite ses interventions dans un territoire plus restreint, à savoir les départements de l'Indre-et-Loire et du Loir-et-Cher[1626]

Pour rappel, CEN Centre – Val de Loire s'est donné pour mission de la sauvegarde des milieux naturels les plus remarquables pour leur faune, leur flore, leur qualité paysagère ou géologique, notamment à travers la gestion et la protection d'un réseau de 34 sites sur près de 1300 hectares[1627].

[1625] *Le « Conservatoire du Patrimoine Naturel de la région Centre » est devenu Conservatoire d'espaces naturels (CEN) Centre Val-de-Loire en 2015.*

[1626] *À noter que l'antenne est à cheval dans le département du Loir-et-Cher avec un autre CEN indépendant de celui du Centre – Val de Loire : « le Conservatoire d'espaces naturels du Loir-et-Cher » (créé en 1987).*

[1627] *À noter que l'antenne est à cheval dans le département du Loir-et-Cher avec un autre CEN indépendant de celui du Centre – Val de Loire : « le Conservatoire d'espaces naturels du Loir-et-Cher » (créé en 1987).*

Ses priorités d'intervention portent sur la préservation des sites ligériens les plus beaux et les plus menacés, la sauvegarde des milieux humides les plus remarquables (mares, étangs, tourbières, prairies…) ainsi que la protection et la gestion de milieux naturels variés abritant des espèces rares (pelouses sèches, sites à outarde canepetière...).

Ses axes de travail et activités principales sont :

- La connaissance des espèces et des milieux afin d'assurer leur protection.
- La préservation et la protection par la maîtrise foncière et la maîtrise d'usage.
- La gestion des espaces naturels.
- La Valorisation des espaces et des espèces.

2.6. Textes de référence

Statuts.

2.7 Organisation interne

Le CEN Centre – Val de Loire repose sur un Conseil d'administration d'une quarantaine de membres répartis en trois collèges (membres de droits, membres élus et membres invités), les deux premiers avec voix délibérative.

Il dispose aussi d'un Conseil scientifique composé d'une quarantaine de bénévoles choisis pour leurs compétences scientifiques (disciplines naturalistes, gestion de sites…) et l'intérêt qu'ils portent à la préservation des espaces naturels.

L'association compte également environ 350 adhérents, dont 70 bénévoles actifs (« conservateurs bénévoles », chargés de représenter le CEN à l'échelon local, en tenant le rôle d'ambassadeur de leur site naturel, d'assurer leur surveillance et leur entretien et de veiller aux côtés de l'équipe technique concernée à la mise en œuvre du plan de gestion).

Elle emploie 31 personnes réparties entre le siège social à Orléans, les antennes et au Bureau de la Réserve naturelle du Val de Loire dont le CEN est co-gestionnaire.

L'antenne Indre-et-Loire/Loir-et-Cher du CEN Centre – Val de Loire est quant à elle organisée comme une déclinaison territoriale du CEN Centre – Val de Loire.

Deux délégués bénévoles (actuellement : Gérard Tardivo pour l'Indre-et-Loire et Jean-Pierre Jollivet pour le Loir-et-Cher) représentent l'association, coordonnent l'action sur les sites et mettent en œuvre la politique du CEN dans chaque département.

L'antenne dispose de locaux à Tours dans lesquelles sont présents sept salariés permanents aux fonctions diverses (animatrice nature, chargé d'études scientifiques, chargé de gestion écologique, chargés de mission animation, chargée des mesures compensatoires et informaticien rattaché au siège), assurant ainsi les missions du CEN Centre – Val dans les départements du Loir-et-Cher et de l'Indre-et-Loire. La responsable d'antenne est actuellement Cécile Otto-Bruc

3. Zone des relations

3.1. Collectivités, personnes ou familles associées

En raison de sa dépendance directe au siège du CEN Centre – Val de Loire localisé à Orléans, l'antenne Indre- et- Loire / Loir - et-Cher entretien des relations avec les mêmes partenaires et collaborateurs que l'ensemble de l'association.

Ces relations sont orientées vers l'échelon territorial attribué à l'antenne (communes et Conseil départemental d'Indre-et-Loire et du Loir-et-Cher, partenaires techniques locaux, partenaires privés financiers locaux, dont Vinci en raison de mesures compensatoires).

4. Zone du contrôle

4.1. Identification de la notice d'autorité

Auteur : Association pour l'histoire de la protection de la nature et de l'environnement (AHPNE).

4.2. Règles ou conventions

ISAAR (CPF).

4.6. Dates de création, de révision ou de dissolution

Décembre 2018.

4.7. Langue(s) et écriture(s)

Français.

4.8. Sources

Cécile Otto-Bruc, responsable de l'antenne Indre- et- Loire/Loir - et - Cher du CEN Centre – Val de Loire

Site : https://www.cen-centrevaldeloire.org/

4.9. Fonds associés

Conservatoire d'espaces naturels de la région Centre – Val de Loire

Conservatoire d'espaces naturels de la région Centre – Val de Loire : antenne Cher/Indre.

Présentation du contenu conservé par l'Antenne Indre-et-Loire/Loir-et-Cher du Conservatoire d'espaces naturels de la région Centre – Val de Loire :

Fonctionnement et activités :

Suivi et gestion des sites (dont Puys du Chinonais, prairies du Fouzon, bocage du Véron, Val de Langeais, Val de Montlouis, île de la Folie, vallée de la Choisille, étang de Beaumont) (environ 6,50 ml) (vers 1998-2017). - Plans de gestion (doubles), études et données scientifiques, réflexions et prises de positions, conventions, baux de chasse et de régulation d'espèces (principalement des copies), observations, demandes de financements, aménagements (avec factures) ;

« Hors sites » du CEN Centre – Val de Loire (0,70 ml). - Plans de gestion (0,20 ml), études hors sites CEN (région Centre, Indre et Loire, Loir-et Cher) (0,50 ml) ;

Suivi et animation des sites Natura 2000 (environ 1,0 ml) (vers 2006) : conventions, courriers, comité de pilotage, dossiers de travail, documents d'objectifs, doubles du CEN Centre, documentation ;

Programme Loire Nature (1,0 ml) : doubles, documentation ;

Animations (0,60 ml, dont : dossiers de travail (0,10 ml) et sorties ;

Fiches pédagogiques (0,50 ml)

Événements et manifestations (vers 2003-2017) (0,50 ml) : organisation et préparation, dossiers de travail, programmation, communication ;

Actions de valorisation diverses (dont aménagement de sentiers pédagogiques) (0,50 ml).

Documentation :

Newsletters ;

Brochures et prospectus du CEN Centre – Val de Loire ;

Revue de presse (1999-2015) (0,40 ml) ;

Cartes IGN

Bibliothèque/centre de documentation. - Ouvrages et publications classés par thématique (dont pédagogie, insectes, botaniques, mammifères, ornithologie) ; revues et magazines (dont « Symbiose », « Le courrier de l'environnement de l'INRA », « Recherches naturalistes ») (1,0 ml) ;

Documentation diverse (dont relative aux amphibiens, aux pelouses calcicoles et à l'agro-environnement) (2,50 ml).

Dates extrêmes

1998-2017

Métrage linéaire conservé

Environ 15,50 ml.

Stockage bureautique conservé

Outre l'accès au serveur du CEN Centre – Val de Loire dont le volume total est estimé à 1,68 To, l'antenne Indre-et-Loire/Loir-et-Cher dispose d'un serveur local où sont notamment stockés les courriers et les dossiers de travail de chaque salarié, ainsi que les photographies et une cartothèque. Des sauvegardes sont également réalisées fréquemment tous les jours. Comme au siège de l'association à Orléans, le nommage des fichiers est appliqué.

Accroissement
Fonds non clos.

Mode de classement et état de conservation.

Les fonds d'archives sont dans un très bon état de conservation et se trouvent dans un environnement sain. Ils sont regroupés par fonds selon l'usage des salariés et conditionnés dans des boites ou rangés dans des étagères (pour la documentation).

Localisation physique

6 Place Johann Strauss

37 200 Tours

Modalités d'accès

Sur demande :

Tél. : 02 47 27 81 03

Courriel : antenne37-41@cen-centrevaldeloire.org

Conservatoire d'espaces naturels de Haute-Normandie

1. Zone d'identification

1.1. Type d'entité

Association.

1.2. Forme autorisée du nom

Conservatoire d'espaces naturels de Haute-Normandie.

2. Zone de la description

2.1. Dates d'existence

1993 à aujourd'hui.

2.2. Histoire

Le Conservatoire d'espaces naturels a été créé en 1993 à l'initiative de naturalistes bénévoles soucieux de préserver la richesse écologique du territoire normand.

C'est une association Loi 1901, d'intérêt général et à but non lucratif, qui a pour objet la protection du patrimoine naturel, la conservation des sites présentant un intérêt biologique, écologique, géologique et paysager.

Son équipe est composée de membres bénévoles formant un conseil d'administration et un Bureau, organes décisionnels de l'association élus en assemblée Générale.

2.3. Lieu

Rue Pierre de Coubertin

B.P. 424

76805 Saint-Étienne-du-Rouvray

2.4. Statuts juridiques

Association agréée au titre de la protection de l'environnement et au titre des associations de jeunesse et d'éducation populaire.

2.5. Fonctions et activités

Le conservatoire intervient sur le territoire haut-normand en tant qu'animateur Natura 2000 et partenaire des Politiques espaces naturels sensibles des départements de l'Eure et de la Seine-Maritime.

Il accompagne également les collectivités locales soucieuses de mettre en place une gestion responsable de leur patrimoine.

Il est un acteur privilégié de la mise en œuvre de la Trame Verte et Bleue dans le cadre du schéma régional de cohérence écologique.

Elle a pour objectif :

la protection du patrimoine naturel,

la conservation des sites présentant un intérêt biologique, écologique, géologique et paysager.

Ses buts :

connaître et comprendre le fonctionnement des milieux naturels par des études et des inventaires scientifiques,

protéger par la maîtrise foncière ou d'usage, les sites naturels présentant une forte valeur patrimoniale,

gérer les milieux naturels par la restauration et l'entretien pour maintenir la biodiversité, valoriser les sites et sensibiliser le grand public.

Plusieurs filières d'activités interviennent :

- *La filière scientifique :* qui travaille à la réalisation d'études, d'inventaires, à la rédaction de plans de gestion et au suivi scientifique de la gestion mise en place. Elle dispose également de qualifications dans le domaine du traitement et de la cartographie des données.

- *La filière technique :* qui maîtrise les techniques d'aménagement d'espaces naturels. Elle réalise des travaux de gestion écologique : fauchage, débroussaillage, déboisement, création de mares, curage, élagage.

- *La filière zootechnique :* intervient dans la mise en place d'actions de pâturage (moutons, chèvres, vaches et chevaux) sur les sites naturels et veillent au suivi sanitaire des différents cheptels.

Le conservatoire veille également à la valorisation du territoire en informant le grand public de ses actions grâce à l'édition de brochures, guides et fiches conseils, des visites de sites, des animations nature, des conférences, des chantiers « natures » et des interventions scolaires.

La valorisation du patrimoine naturel passe par des travaux d'équipement sur les sites, par des panneaux d'information et de sensibilisation, par la création de sentiers pédagogiques, par des aménagements favorisant l'accessibilité aux personnes à mobilité réduite.

2.7. Organisation interne

23 administrateurs, 16 membres du Conseil Scientifiques

24 conservateurs bénévoles, 35 salariés.

3. Zone des relations

3.1. Collectivités, personnes ou familles associées

Union Européenne, État, région Haute-Normandie, départements de l'Eure et de la Seine-Maritime, communautés d'agglomérations Seine-Eure, Rouen-Elbeuf-Austreberthe, Dieppe Maritime, Grand Evreux agglomération, villes de Tourville la Rivière, Tréport, Harfleur, Rouen, agence de l'eau Seine-Normandie, Grand port maritime de Rouen, SAPN, CEMEX, LAFARGE Granulats, Carrières STREFF.

3.2. Type de relations

Partenariats.

4. Zone du contrôle

4.1 Code d'identification de la notice d'autorité

Auteur : Archives départementales de la Seine-Maritime

4.2. Règles ou conventions

ISAAR (CPF).

4.3. Dates de création, de révision ou de dissolution

Juin 2014.

4.4. Langue(s) et écriture(s)

Français.

Présentation du contenu :

Administration et composition : comptes-rendus d'assemblée générale (2001-2007) et de conseil d'administration (2003-2010).

Comptabilité : journaux de recettes et de dépenses (2009-2011), factures, bulletins de paie, taxes salariales, bilans, charges sociales.

Activités : mémoires, dossiers animations, chantiers bénévoles, études.

Correspondance (2005-2010).

Métrage linéaire : 45 ml.

Lieu de conservation :

Conservatoire d'espaces naturels de Haute-Normandie

Rue Pierre de Coubertin

B.P. 424

76805 Saint-Étienne-du-Rouvray

Coordination entomologique de la région Centre pour l'organisation de projets d'études

1. Zone d'identification

1.1. Type d'entité

Association.

1.2. Forme autorisée du nom

Coordination entomologique de la région Centre pour l'organisation de projets d'études

1.3. Autres formes du nom

CERCOPE

2. Zone de la description

2.1. Dates d'existence

2005

2.2. Histoire

La création de la CERCOPE fait suite à un groupe plus ou moins informel d'entomologistes spécialisés dans les Odonates qui réunissait les adhérents régionaux de la Société française d'odonatologie (les Libellules).

Le projet de lancement d'une étude pluriannuelle régionale sur deux espèces protégées de cette faune avec l'appui financier de la Direction régionale de l'environnement (DIREN) a poussé ce groupe à prendre son autonomie, la DIREN ne souhaitant pas apporter son financement à un organisme national.

La CERCOPE est à ce jour la seule association d'entomologie à l'échelle régionale

2.3. Lieu

Siège :

3 rue de la Lionne

45000 Orléans

2.4. Statuts juridiques

Association Loi 1901 déclarée le 1er mars 2005 au Blanc (Indre).

2.5. Fonctions et activités

La CERCOPE est une association pluridisciplinaire, spécialisée dans le domaine des invertébrés, intégrant l'ensemble des ordres d'Insectes, mais également les autres arthropodes et les mollusques.

L'activité associative se divise en deux parties principales, souvent liées :

– d'une part les études (de sites, d'espèces, de groupes d'espèces...) menées de façon collective ou individuelle, l'organisation des études ainsi que les rendus auprès des financeurs lorsqu'il y en a, revenant au salarié de l'association.

– d'autre part les sorties de prospection sur le terrain, ouvertes aux entomologistes des autres structures.

2.6. Textes de référence

Statuts de l'association publiés au Journal Officiel.

2.7 Organisation interne

La CERCOPE se compose d'environ 10 à 15 membres selon son évolution.

Elle emploie un salarié permanent à plein temps depuis avril 2013.

3. Zone des relations

3.1. Collectivités, personnes ou familles associées

La CERCOPE entretient des contacts avec des associations et groupes entomologiques de la région Centre-Val-de-Loire.

L'association est également membre de France Nature Environnement Centre-Val-de-Loire.

3.2. Type de relations

En tant que membre affilié à France nature environnement Centre-Val de Loire, la CERCOPE participe par ce biais au Pôle faune de l'Ecopole à Orléans.

4. Zone du contrôle

4.1. Identification de la notice d'autorité

Auteur : Association pour l'histoire de la protection de la nature et de l'environnement (AHPNE).

4.2. Règles ou conventions

ISAAR (CPF).

4.6. Dates de création, de révision ou de dissolution

Février 2018.

4.7. Langue(s) et écriture(s)

Français.

4.8. Sources

Jean-Louis Pratz, trésorier de la CERCOPE.

Présentation du contenu conservé par la CERCOPE[1628] :

A part les comptes-rendus d'activité annuels sous format informatique qui reprennent principalement les études en cours ou réalisées, la CERCOPE génère très peu d'archives.

Le gros de la production de l'association se résume aux données brutes produites par ses membres et sont pour une grande part versées sur un compte spécial auprès du Muséum national d'histoire naturelle (MNHN) (base de données collective Cardobs saisies en ligne

[1628] *En raison du volume d'archives restreint et de la disponibilité de M. Pratz, les locaux de la CERCOPE n'ont pas été visités. La liste des archives a été donnée par Jean-Louis Pratz.*

et régulièrement versées dans l'Institut national du patrimoine naturel (INPN) accessible à tous publics. La base compte actuellement 90 000 données saisies pour 4500 taxons de faune et de flore (certains travaux amènent à produire également des données en flore et vertébrés).
La rédaction d'un listing des études et publications scientifiques menées par l'association et/ou ses membres depuis la création de l'assocation a été engagé. Toutes ces études sont archivées sous format informatique, moins systématiquement en format papier.

Dates extrêmes

2005 - aujourd'hui

Métrage linéaire conservé

Inconnu.

Stockage bureautique conservé

Inconnu.

Accroissement

Fonds non clos.

Mode de classement et état de conservation.

Fonds principalement composé d'archives numériques.

Localisation physique

- Au siège de l'association, 3 rue de la Lionne à Orléans.

- Chez les différents membres de l'association.

Modalités d'accès

Les données numériques relatives aux études sont accessibles en ligne sur la base de données Cardobs (https://cardobs.mnhn.fr/).

Défense de l'environnement bigouden

1. Identification

1.1 Type d'entité

Association

1.2 Forme autorisée du nom

Défense de l'environnement Bigouden

1.3 Autres formes du nom

DEB

2. Zone de la description

2.1 Dates d'existence

1990 – aujourd'hui

2.2 Histoire

L'association Défense de l'environnement Bigouden, fondée en 1990, est agréée au titre de la protection de l'environnement.

2.3 Lieux

Siège social

Plobannalec-Lesconil

Chez un membre de l'association

Plomeur

2.4 Statut juridique

Association type « loi 1901 »

2.5 Fonctions et activités

Cette association a pour objet la protection et la défense de l'environnement naturel dans la baie d'Audierne, de la pointe du Raz à la pointe de Penmarc'h et dans l'ensemble du pays bigouden.

Elle veille tout particulièrement à la défense du milieu naturel, des paysages, de la qualité des sites, des perspectives et des ensembles monumentaux, notamment des points de vue esthétiques, historiques ou écologiques.

Elle lutte contre les pollutions ou nuisances et œuvre pour la protection de la faune et de la flore.

Exceptionnellement, elle peut intervenir indirectement en soutien d'une autre association de protection de l'environnement. Elle peut alors, sur décision spéciale de son conseil d'administration, apporter une aide financière, remboursable ou non, à une association si elle est de création récente ou si elle met en œuvre une action visant à défendre les intérêts énumérés précédemment.

2.6 Textes de référence

2.7 Organisation interne

3. Relations

3.1 Noms, numéro d'immatriculation des collectivités associées

3.2 Type de la relation

3.3 Description de la relation

4. Contrôle

4.1 Code d'identification de la notice d'autorité

Auteur : Association pour l'histoire de la protection de la nature et de l'environnement (AHPNE)

4.3 Règle ou convention

ISAAR-CPF

4.3 Niveau d'élaboration

4.5 Niveau de détail

4.6 Dates de création

Mars 2011

4.7 Langues et écritures

Français
4.8 Sources

Les statuts de l'association.

Fonds "Défense de l'environnement Bigouden" (DEB).

Documents administratifs et fonctionnement : statuts, procès-verbaux d'administration et d'assemblée générale, correspondance... (à partir de 1990).

Revue de presse sur l'association, les municipalités du pays bigouden, la qualité de l'eau... (à partir de 1990).

Dossiers d'actions en justice (plans d'occupation des sols (à signaler, celui de Saint-Jean-Trolimon, particulièrement intéressant), plans locaux d'urbanisme, pollutions, permis de construire, à partir de 1990).

Documentation (à partir de 1990).

1990-XXIe siècle

Genre/Caractéristiques physiques :

Métrage linéaire : 5,00 ml

Localisation physique : Fonds conservé chez le président de l'association.

Origine

Défense de l'Environnement Bigouden

Accroissements

Le fonds continue de s'accroître.

Conditions d'accès

Communication sur autorisation préalable (faire la demande auprès de l'Association pour l'histoire de la protection de la nature et de l'environnement, aux adresses électroniques suivantes :joninlormeau@wanadoo.fr ou patrick.singelin@yahoo.fr.

Eau et rivières de Bretagne

1. Identification

1.1 Type d'entité

Association

1.2 Forme autorisée du nom

Eau et rivières de Bretagne

1.3 Autres formes du nom

ERB

Association pour la protection des salmonidés en Bretagne – Basse-Normandie (APPSB)

2. Zone de la description

2.1 Dates d'existence

1969 – aujourd'hui

2.2 Histoire

En 1969, l'Association pour la protection des salmonidés en Bretagne – Basse- Normandie (APPSB) est créée par des pêcheurs de saumon et des naturalistes inquiets de la disparition de ce poisson des rivières.

Devenue en 1983 « Eau & rivières de Bretagne », l'association a élargi son action et sa réflexion à l'ensemble des problèmes de gestion et de protection de l'eau et des milieux naturels de la source à la mer.

L'association est agréée par l'État :

. au titre de la protection de la nature par un arrêté du ministre de l'aménagement du territoire et de l'environnement du 17 février 1998 ;

. au titre de la défense et de l'information des consommateurs par un arrêté du préfet des Côtes d'Armor du 16 novembre 2007 ;

. au titre de l'éducation nationale par une décision du recteur de l'académie de Rennes du 17 décembre 2007 ;

. au titre de l'éducation populaire par un arrêté de la Directrice Départementale de la Jeunesse et des Sports des Côtes d'Armor du 29 octobre 2007.

« Eau et rivières de Bretagne » est membre de la fédération nationale (« France nature environnement ») et européenne (« Bureau européen de l'environnement ») des associations de protection de la nature.

2.3 Lieux

Siège social

Guingamp

Centre régional d'Initiation à la rivière

Belle Ile en Terre

Délégations territoriales

Lorient

Rennes

Brest

Quimper

Guingamp

Loire-Atlantique

Chez un ancien président de l'association

Baden

2.4 Statut juridique

Association loi 1901

2.5 Fonctions et activités

Eau et rivières de Bretagne exerce ses activités dans les départements des Côtes-d'Armor, du Finistère, de l'Ille-et-Vilaine, de la Loire-Atlantique, de la Manche et du Morbihan, ainsi que sur les eaux intérieures, la mer territoriales et la zone économique exclusive adjacentes à ces départements.

But de l'association :

Faire œuvre d'éducation populaire en élevant la conscience écologique, la connaissance des règles qui régissent les équilibres naturels et le respect du patrimoine naturel, et en développant les comportements citoyens individuels et collectifs des consommateurs ;

Promouvoir le respect de l'eau et des milieux naturels aquatiques, tout au long du cycle de l'eau, et notamment des sources et des nappes jusqu'aux estuaires et à la mer ;

Créer un mouvement de sympathie et d'intérêt autour de l'eau et des milieux naturels, notamment en contribuant à développer les activités éducatives, récréatives et touristiques autour d'eux ;

Susciter la participation des citoyens à la remise en valeur et à l'entretien de ces espaces naturels ;

Défendre les intérêts des usagers de l'eau et des milieux aquatiques, en particulier des consommateurs, notamment du fait des atteintes à la qualité de l'eau affectant directement ou indirectement la santé publique ;

Contribuer à l'amélioration de la gestion équilibrée des eaux souterraines et superficielles, phréatiques, alluviales, fluviales, estuariennes et marines, notamment en luttant pour la promotion des économies d'eau et contre le gaspillage de la ressource ;

Protéger la faune et la flore de ces espaces naturels aquatiques, notamment en faisant apparaître les salmonidés comme les symboles de l'eau pure, et en contribuant à la reconstitution du patrimoine aquatique et son environnement ;

Participer à la lutte contre la pollution directe et indirecte de l'eau, des milieux et écosystèmes aquatiques, leur transfert à d'autres milieux tout au long du cycle de l'eau, à la lutte contre les atteintes aux équilibres naturels, boisés, paysagers, esthétiques des vallées et des bassins versants, des estuaires et de la mer, de leur sol et leur sous-sol ;

Promouvoir une meilleure gestion des espèces vivant dans ces milieux, parmi lesquelles celles piscicoles, notamment salmonicoles, en contribuant à moraliser l'exercice des activités économiques et de loisirs, dont la pêche

Prendre position sur les problèmes de société et de participer à des actions collectives à ce propos, ayant trait à titre principal à la mission sociale de l'association.

Moyens d'action de l'association :

Participation au fonctionnement des organismes publics et privés intéressés par la gestion de l'eau et du patrimoine naturel, en contribuant à l'orientation des politiques définies par ces organismes ;

Création et animation de centres d'initiation à l'environnement, de classes de découverte de l'eau et des rivières et d'écoles de pêche ;

Réalisation, édition et diffusion de travaux et de réflexions, notamment d'analyses, études, consultations, expertises, rapports scientifiques et techniques, évaluations environnementales ;

Organisation, réalisation et animation de travaux de remise en valeur du milieu naturel, notamment de chantiers de nettoyage de cours d'eau et de toutes activités de loisirs, de tourisme et de plein air s'articulant autour de l'eau et des rivières ;

Réalisation, édition et diffusion de bulletins, revues, cahiers, publications diverses, montages audiophoniques et audiovisuels ;

Organisation et animation de conférences, colloques, expositions, sessions de formation, manifestations, interventions diverses ;

Acquisition ou la gestion d'espaces naturels représentatifs des écosystèmes aquatiques ;

Application des sources du droit international, du droit communautaire, des lois, règlements et actes individuels de droit interne, relatifs à la protection de la nature, de l'environnement, de la santé publique et des usagers-consommateurs, à la conservation des sites, des paysages et des monuments.

2.6 Textes de référence

2.7 Organisation interne

3. Zone des relations

3.1. Collectivités, personnes ou familles associées

France nature environnement
3.2. Type de relations

Membre du réseau.

4. Contrôle

4.1 Code d'identification de la notice d'autorité

Auteur : Association pour l'histoire de la protection de la nature et de l'environnement (AHPNE)

4.3 Règle ou convention

ISAAR-CPF

4.3 Niveau d'élaboration

4.5 Niveau de détail

4.6 Dates de création

Avril 2011

4.7 Langues et écritures

Français

4.8 Sources

http://www.eau-et-rivieres.asso.fr

Fonds "Eau et Rivières de Bretagne" (ERB)

Documents administratifs et fonctionnement : statuts, compte-rendu de conseil d'administration, de bureau et d'assemblée générale, bulletin de liaison interne au conseil d'administration... (à partir de 1969).

Comptabilité : grands livres de compte (à partir de 2000).

Dossiers de l'activité : vie associative (convention pluriannuelle d'objectifs, congrès d'orientation de 2001, compte-rendu de réunion, commissions, stratégie et formations de l'association, manifestations menées par l'association, élections présidentielle et législative de 2002, plan d'action..., à partir de 1995), actions en justice (plan d'eau, pisciculture, captage, porcheries..., à partir de 1987), dossiers sur le nucléaire, les pesticides, l'eau potable, les marées vertes, la pisciculture, les nitrates, les autres pollutions (études, rapports, plan d'action, analyses, enquêtes, correspondance..., à partir de 1972), l'agriculture et l'élevage (charte pour un développement pérenne de l'agriculture et de l'agroalimentaire en Bretagne, études, rapports, enquêtes, correspondance..., 1982-2002), protection des milieux naturels (Natura 2000, eau, faune, flore, loutre, littoral, assainissement : Trégor Goëlo, baie de Guiberon-Vilaine, les rivières de Crach, Noyalo et Penerf, Moulin du Roch, Arzano, marais de Redon, Parc naturel régional d'Armorique..., à partir de 1980), Conseil départemental de l'environnement, des risques sanitaires et technologiques - CODERST (anciennement conseil départemental d'hygiène - CDH : rapport, études, correspondances..., à partir de 1994), actions d'Eau et Rivières de Bretagne sur l'eau et appui scientifique (directive cadre sur l'eau - DCE, Schéma directeur d'aménagement et de gestion de l'eau - SDAGE Loire Bretagne, schéma d'aménagement et de Gestion de l'eau - SAGE, agence de l'eau Loire Bretagne - AELB, Bretagne eau pure - BEP, Comités de bassin versant (Trieux, Leff, Bizien, Jaudy, Guindy, Gouët, Gouessant), schéma régional d'alimentation en eau potable..., à partir de 1985), contrat de rivière et de baie (1993-2000), zones humides et plan local d'urbanisme (inventaire, études, convention..., à partir de 1982), Comité de gestion des poissons migrateurs - Cogepomi saumon (à partir de 1995), commission pour la réduction de la Pollution de l'eau par les

pesticides (1990-2008), Programme de maîtrise des pollutions agricoles - PMPOA (1995-2005), Aménagement du territoire, contrat de plan état-région (1994-1997), le Centre régional d'initiation à la rivière - CRIR (revue de presse, projet aquarium (études, réflexions, plans, muséographie), commission CRIR (rapports, compte-rendu de réunion, protocole de partenariat, convention, correspondance)..., à partir de 1987).

Revue de presse sur l'association, la faune, la flore, l'environnement..., (à partir de 1969).

Documentation : "Saumon et truite de Bretagne et de Basse Normandie" et "Eau et Rivières de Bretagne" (revue trimestrielle publiée par l'association, à partir de 1969), colloques régionaux d'Eau et Rivière de Bretagne, revues diverses ("France nature environnement", "la lettre du hérisson", "Ar Men", "Porc magazine", "Nature et progrès", "Combat nature"...), publications et documentations diverses sur la qualité de l'eau, la pêche, la chasse et le saumon, études de sociologie sur Eau et Rivière de Bretagne.

Documents iconographiques : cinquante affiches d'Eau et Rivière de Bretagne (à partir de 1969), entre 4000 et 5000 photographies numérisées sur l'eau, les rivières, l'environnement, la faune, la flore... (à partir de 2002).

1969-XXIe siècle

Genre/Caractéristiques physiques :

Métrage linéaire : 54,80 ml

Localisation physique : Le fonds est conservé au siège de l'association à Guingamp, au Centre régional d'Initiation à la rivière à Belle Ile en terre et chez un membre de l'association.

Origine

Eau et Rivières de Bretagne

Accroissements

Le fonds continue de s'accroître.

Conditions d'accès

Communication sur autorisation préalable (adresses électroniques : delegue-regional@eau-et-rivieres.asso.fr ou henri-girard@orange.fr).

Groupe ornithologique normand

Versement 177J[1629]

Groupe ornithologique normand (GONm)

Sommaire
Art 1-68 : gestion des réserves, enquêtes ornithologiques, mesures de protection, chasse, colloques, 1991-1997

Métrage linéaire : 5
Conditions d'accès : La consultation des documents s'effectue conformément au code du Patrimoine, art. 213-1
Lieu de conservation : Archives départementales du Calvados

[1629] Répertoire détaillé https://ressources.histoire-environnement.org/Repertoire-d-archives-detaille-Fonds-d-archives-Groupe-ornithologique-normand

Institut de biologie marine Michel-Pacha

Histoire

L'Institut de biologie marine Michel-Pacha, aussi connu comme station de biologie maritime de Tamaris, rattaché à la faculté des sciences de l'Université de Lyon, puis, après la scission de 1969 à l'université Lyon I, était un centre de recherche en biologie ainsi que dans d'autres disciplines des sciences naturelles, localisé à Tamaris, sur la commune de La Seyne-sur-Mer.

Il devait son nom au mécène Michel Pacha, capitaine au long cours puis homme d'affaires, qui a offert le terrain et les matériaux pour la construction de cet institut.

Versement 5 ETP[1630]

Institut de biologie marine Michel Pacha

Sommaire

Fonds de l'institut, 1919-2008:

Organisation administrative de l'institut: Conseil d'administration, budget, bâtiment et moyens, correspondance, 1942-2006

Activité scientifique de l'institiut; enseignement et recherches, contrats de recherche, associations et congrès, bibliothèque, documentation scientifique, 1919-2008

Fonds des chercheurs, 1887-1987:

Fonds Gabriel Pérès: associations et congrès, papiers personnels, production scientifique du professeur Pérès, 1948-1987

Fonds Raphaël Dubois: recherches scientifiques, 1887-1929

Dates extrêmes: 1887-2008

Importance matérielle: 178 (18 ml)

Conditions d'accès: Voir code du patrimoine.

Lieu de conservation : Archives départementales du Var

[1630] Répertoire détaillé https://ressources.histoire-environnement.org/Fonds-de-l-Institut-de-biologie-marine-Michel-Pacha-1887-2008

Ligue pour la protection des oiseaux - Groupe du Cher

1. Zone d'identification

1.1. Type d'entité

Groupe faisant partie de l'association LPO France

1.2. Forme autorisée du nom

Ligue pour la Protection des Oiseaux (LPO) - Groupe du Cher

1.3 Autres formes de nom

2. Zone de la description

2.1. Dates d'existence

Décennie 1990- aujourd'hui

2.2. Histoire

Le groupe LPO du Cher a été constitué au début des années 1990 par des passionnés d'oiseaux. En tant que groupe LPO, les activités sont communes à celles de la LPO France. Par conséquent, il ne s'agit pas une personnalité morale indépendante, mais d'un membre dépendant du réseau LPO France.

Depuis 2006, le groupe LPO du Cher dispose de locaux au Moulin de Voiselle à Bourges.

2.3. Lieu

Moulin de la Voiselle, 5 boulevard Chanzy, 18000 Bourges

2.4. Statuts juridiques

Association loi 1901.

2.5. Fonctions et activités

Le groupe LPO du Cher a pour objectifs de faire connaître les activités de la LPO France auprès du grand public en participant à des manifestations locales comme la fête de la nature à Bourges ou lors de conférences.

Les principales actions et activités du groupe LPO sont les suivantes :

– actions pédagogiques à la demande d'enseignants auprès des élèves des écoles et collèges (meilleure connaissance des oiseaux, sensibilisation aux problèmes liés à la biodiversité),

– tenue de stands pour faire connaître la LPO et sensibiliser le grand public, avec vente de publications ornithologiques, nichoirs, mangeoires, etc. lors de marchés bio, de marchés de Noël, de fêtes associatives (fête des Associations de Bourges, fête des Marais de Bourges, fête de la Nature),

– création de parcours pédagogiques sous la forme de sentiers nature,

– sorties nature animées par un ornithologue (observation et suivi de la faune et de la flore locales),

– sortie-animation dans le cadre de la Journée mondiale des Zones humides et de l'Eurobirdwatch (migrations),

– organisation de manifestations telles que la Nuit de la Chouette tous les deux ans, de conférences, d'expositions,

– création et gestion de refuges (collectivités ou particuliers),

– Pose et suivi de nichoirs (rapaces nocturnes, hirondelles ...),

– comptage d'oiseaux (migration des grues, oiseaux d'eau, rapaces, etc),

– aide et protection dans les cas de destruction de sites et aide sur les nuisances pour les particuliers

– activités de conseils relatives à la faune blessée

– inventaires de biodiversité,

– actions pour améliorer la biodiversité,

– participation à certaines commissions locales ayant pour sujet l'environnement,

– organisation de l'approvisionnement en tournesol biologique en hiver,

– études ponctuelles menées de concert avec les agriculteurs,

– réflexions et sensibilisation sur les problématiques d'abattages d'arbres.

2.6 Textes de référence

Statuts

2.7 Organisation interne

Le groupe LPO Cher compte une dizaine de bénévoles actifs et environ 250 adhérents. Il est représenté auprès de la LPO par un délégué qui est actuellement Alain Dailly et qui a succédé à Bernard Michel. Le secrétariat est quant à lui assuré par Jacqueline Dailly.

Le groupe LPO - Cher est financé grâce aux adhésions et au produit de la vente des publications LPO sur les stands lors de manifestations.

3. Zone des relations

3.1. Collectivités, personnes ou familles associées

Le groupe LPO - Cher mène des actions communes et des partenariats avec le monde associatif local (Nature 18, l'Union française des centres de sauvegarde de la faune sauvage (UFCS) de Vierzon, Atoupic, GO Vierzon, BIO Berry, Patrimoine Marais) et le monde institutionnel (Muséum d'Histoire naturelle de Bourges et l'Office national de la chasse et de la faune sauvage (ONCFS) pour des cas de litiges).

4. Zone du contrôle

4.1. Identification de la notice d'autorité

Auteur : Association Histoire de la Protection de la Nature (AHPNE).

4.3. Règles ou conventions

ISAAR (CPF).

4.6. Dates de création, de révision ou de dissolution

Octobre 2018.

4.7. Langue(s) et écriture(s)

Français

4.8. Sources

Alain Dailly (délégué)

Jacqueline Dailly (secrétaire)

http://lpocher.blogspot.com/

Présentation du contenu conservé par LPO 18 - Groupe du Cher

Vie statutaire (1993-2018) (0,1 ml). - Comités de pilotage et réunions : comptes rendus, ordres du jour ;

Revue de presse des actions du groupe LPO du Cher (1994-2018) (0,2 ml) ;

Demandes de subventions (avec documentation) (décennie 2000) (0,1 ml) : 2 classeurs ;

Comptabilité (2006-2010) : pièces justificatives ;

Documentation concernant principalement des publications de la LPO France et ornithologiques ;

Panneaux d'expositions (une dizaine).

Identification du fonds et conditions d'accès :

Dates extrêmes

1994-2018

Métrage linéaire conservé

Environ 0.50 ml

Stockage bureautique conservé

Volume non renseigné

Accroissement

Fonds non clos.

Mode de classement et état de conservation.

Bon état de conservation. Fonds principalement dans des classeurs.

Localisation physique

– Au siège social :

Moulin de la Voiselle, 5 boulevard Chanzy, 18000 Bourges

– Chez Alain Dailly, délégué du groupe du Cher.

Modalités d'accès

Sur demande :

cher@lpo.fr

07 67 02 51 17

Ligue pour la protection des oiseaux Touraine

Cote/Cotes extrêmes
276J1-47 Répertoire détaillé (site Internet Archives départementales d'Indre-et-Loire)

Date

1969-2011

Présentation sommaire du contenu

276J1-2 : Administration et organisation, 1971-2002

276J3-10 : Fonctionnement, 1970-2002

276J11-13 : Activités scientifiques, 1970-2002

276J14-30 : Etudes d'impact, études d'aménagement : autoroutes, carrières, industrie, zones de protection du milieu naturel ou du paysage, 1974-2011

276J31-35 : Animations, 1974-2004

276J36-37 : Participation à des manifestations, 1970-1992

276J38-40 : Actions en justice, 1982-2009

276J41-42 : Relations avec d'autres associations, 1978-1994

276J44-47 : Bulletin de liaison du Groupe ornithologique de Touraine, 1975-1991

,

Localisation physique

Archives départementales d'Indre-et-Loire - site de Chambray-lès-Tours

Origine

Groupe ornithologique de Touraine (GOT)

Ligue de protection des oiseaux, délégation Touraine

Biographie ou Histoire

Historique de la LPO Touraine

Modalités d'entrées

Don (2018)

Autre instrument de recherche

Inventaire complet à télécharger)

Documents en relation

Archives départementales d'Indre-et-Loire

Fonds de la Préfecture d'Indre-et-Loire : 1828W266 - Dossier W372005614 - LPO Touraine

Bibliographie

Site internet de la LPO, https://www.lpo.fr/qui-sommes-nous/projet-associatif/histoire

« La singularité LPO », in Des savants pour protéger la nature : la Société d'acclimatation (1854-1960), p. 283-306, Presses universitaires de Rennes, 2015, href=https://books.openedition.org/pur/89199

Protection de la nature et de l'environnement en Centre-Val-de-Loire - Aperçu des fonds d'archives publiques et privées versées aux départementales ou conservées chez les acteurs privés et associations XVIIIe-XXIe siècles par Patrick Cavalié archiviste, membre de l'AHPNE Guide des sources, mise à jour le 09/05/25 : Guide des sources

Pays de l'ours – Adet

1. Zone d'identification[1631]

1.1. Type d'entité Association

1.2. Forme autorisée du nom Pays de l'ours – Adet

1.3. Autres formes du nom ADET (1er nom, encore connu et parfois utilisé pour désigner l'association)

2. Zone de la description

2.1. Dates d'existence 1991 - aujourd'hui

2.2. Histoire

Pays de l'Ours – Adet est une association pyrénéenne créée en 1991 pour initier et promouvoir le retour de l'ours dans les Pyrénées.

C'est au début des années 80, avec l'arrivée au pouvoir de François Mitterrand, que la France se soucie enfin réellement du devenir de sa population d'ours. Mais il est bien tard, les populations sont relictuelles et celle des Pyrénées centrales ne tarde pas à s'éteindre au tout début des années 90. Des études montrent pourtant que le massif reste très favorable pour l'ours.

C'est alors que 4 Communes de la Haute Vallée de la Garonne (Arlos, Boutx, Fos et Melles, sous l'impulsion de son Maire, André Rigoni) créent l'ADET, l'Association pour le Développement Économique et Touristique, dans le double objectif de restaurer la population d'ours et de valoriser ce patrimoine exceptionnel pour les populations locales.

L'association a été initiatrice et maître d'œuvre des premiers lâchers d'ours en France (1996-97). Elle a également été partenaire de l'Etat pour les lâchers d'ours réalisés en 2006, fortement impliquée dans l'obtention de ceux réalisés en 2018, et déjà active pour obtenir les prochains, jusqu'à restauration d'une population viable.

Elle est aujourd'hui constituée de 4 collèges d'adhérents : Elus, Particuliers, Professionnels, et Associations.

2.3. Lieu : Maison des Associations, 31076 Arbas

2.4. Statuts juridiques Association Loi 1901.

2.5. Fonctions et activités

Missions

Préservation et la valorisation du patrimoine naturel et culturel du territoire Pays de l'Ours ainsi que l'éducation de tous à l'environnement.

2.6. Textes de référence Statuts.

2.7 Organisation interne

Le bureau actuel (sept 2025) est composé de :

[1631] *Inventaire d'archives https://ressources.histoire-environnement.org/Fonds-Pays-de-l-ours-Adet*

Présidente : Sabine MATRAIRE

Vice-présidents(es) : Marie-Noëlle DELPOUX, Didier VILLATE, Bertrand LESIRE-OGREL, Emmanuel MARTIN.

Trésorier : Jean-Luc NICOLAS

Secrétaire : Isabelle BARBIER

L'équipe salariée est composée de 7 personnes, sous la direction d'Alain REYNES

3. Zone des relations

3.1. Collectivités, personnes ou familles associées Des Communes pyrénéennes sont adhérentes à l'association, dans le collège des élus.

4. Zone du contrôle

4.1. Identification de la notice d'autorité

Auteur : Association Histoire de la Protection de la Nature (AHPNE). Pays de l'ours - Adet

4.2. Règles ou conventions ISAAR (CPF).

4.6. Dates de création, de

révision ou de dissolution Version du 25/09/25

4.7. Langue(s) et écriture(s) Français.

4.8. Sources

https://paysdelours.com/

Présentation du contenu conservé par Pays de l'Ours – Adet

Création

Statuts. L'association a créé un centre de documentation en 2020. Il s'agit du premier centre de documentation français dédié à une espèce et sa protection : l'ours brun des Pyrénées. Pour cela, un espace aménagé a été créé pour stocker, classer et présenter la documentation pour la rendre accessible à toutes les personnes intéressées. L'accueil du public se fait sur rendez-vous

Administration et composition :

Les archives de l'association ne sont pas cataloguées ni classées.

Conseil d'Administration, Bureau : comptes rendus

Conseil d'administration : comptes rendus sous format papier (et sous format numérique) ;

Bureau : comptes rendus des réunions (2xxx) ;

Assemblées Générale, Conseils d'Administration et Bureau. - Réunions : notes, documents préparatoires, convocations) ;

Rapports d'activité

Bilans

Fonctionnement et activités au 1er avril 2025 :

Préservation et la valorisation du patrimoine naturel et culturel du territoire Pays de l'Ours (d'environ 1878 (doc le plus ancien)-2024) ;

Synthèses, études …

Initiation et promotion du retour de l'ours dans les Pyrénées (Années 1950 - 2025 (environ 13 ml) ; cela correspond à environ 1800 notices (périodiques et documentations comprises)

Collecte, tri, catalogage et classement de nouveaux documents en continu.

Documentation (environ 10ml) :

– Livres documentaires anciens et récents

– rapports, bilans, études, audits, expertises …

– Arrêtés, décrets

– Textes de loi

– Mémoires de recherche

– Thèses

– Rapports de stage

Réparti en thématique suivante :

– ours (ouvrages généraux sur l'espèce)

– Conservation (suivi, perception du public, concertation, renforcement, politique de conservation, gestion de la population)

– Cohabitation (dégâts et indemnisations, protection des troupeaux, regroupement, effarouchements)

– Culture (folklore, tradition, fête, montreurs d'ours…)

– Economie (valorisation, tourisme…)

– Histoire (dans le temps)

– Biodiversité et habitats (faune, flore habitats naturels - forêts)

– Agriculture (pastoralisme autre que cohabitation avec l'ours et gestion forestière)

Revues de presse (vers 1930-2025) (environ 2 ml) ;

Voir catalogue en ligne de notre centre de documentation

Il y a la totalité des documents, avec un moteur de recherche, et certains sont même directement accessibles en ligne depuis leur fiche.

Dates extrêmes

1878-2025

Métrage linéaire conservé

Environ 13 ml catalogués ,(1 ml équivaut à 10 boîtes d'archives)

Stockage bureautique conservé

Volume non renseigné. Existence d'archives sur support numérique.

Accroissement

Fonds non clos.

Mode de classement et état de conservation.

Bon état de conservation.

Les documents dans le Centre de documentation sont classés et mis en boîte archives lorsqu'il cela s'avère nécessaire. (espace dédié, T° et hygrométrie contrôlés)

Localisation physique

Locaux de l'association

Modalités d'accès

Sur demande :

Tel : 05 61 97 48 44

Courriel : contact@paysdelours.com

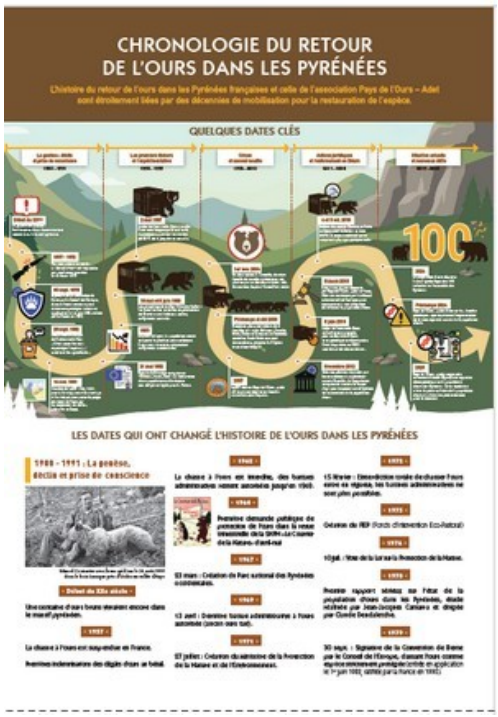

Synthèse chronologique sur le retour de l'ours par Adet-pays de l'ours, 2026 (téléchargeable)[1632].

L'histoire du retour de l'ours dans les Pyrénées françaises et celle de l'association Pays de l'Ours – Adet sont étroitement liées par des décennies de mobilisation pour la restauration de l'espèce.

Quelques dates clés

Les dates qui ont changé l'histoire de l'ours dans les Pyrénées

Pays de l'Ours – Adet est l'association pyrénéenne créée en 1991 pour initier et promouvoir le retour de l'ours dans les Pyrénées.

Association Pays de l'Ours - Adet
Maison des associations
31 160 ARBAS
05 61 97 48 44 | contact@paysdelours.com

[1632] *https://ressources.histoire-environnement.org/Chronologie-du-retour-de-l-ours-dans-les-Pyrenees-2026*

Société civile des Salins de Villeneuve

Versement 74 J J[1633]

Description physique :

Importance matérielle : 9,50 ml

CONTEXTE :

Nom du producteur : Société civile des Salins de Villeneuve

Dates : 1731-1988

CONTENU ET STRUCTURE :

Présentation du contenu :

Le fonds de la Société civile des Salins de Villeneuve couvre une période qui s'étend du XVIIIe siècle à la fin du XXe siècle, le document le plus ancien datant de 1731 (ordonnances concernant le Canal de la Bouffie, 74 J 32) et le plus récent de 1988 (livre de compte, 74 J 48).

Le fonds est structuré en cinq parties.

La première réunit les dossiers concernant la Constitution de la société (73 J 1-8), formés des statuts, règlements et actions.

La seconde partie, Administration, regroupe les documents relatifs aux conseils et assemblées de l'entreprise (74 J 9-17). La série des registres de délibérations du conseil d'administration (74 J 9-10) et des assemblées générales (74 J 11-17) couvre ainsi la quasi-totalité de l'existence de l'entreprise et renseigne sur son fonctionnement et son mode de gestion. Un carnet de récépissés des lettres recommandées (1950-1966) et de la correspondance sont également joints à cette partie. Enfin, les relations extérieures de la société sont documentées par un ensemble de dossiers relatifs à la Participation générale (74 J 18-21) et aux relations entretenues avec la Compagnie des salins du Midi (74 J 18-23), pour l'exploitation salinière du site.

La troisième partie, Service financier et comptabilité, rassemble des registres de comptabilité générale et annexe, ainsi que des dossiers fiscaux (74 J 39-52).

Le quatrième ensemble, Contentieux, réunit plusieurs dossiers relatifs à des litiges et procédures, essentiellement liés à l'exploitation des étangs, notamment avec des pêcheurs (74 J 54-55).

Enfin, la dernière partie, Domaine, est consacrée à la gestion du domaine de l'entreprise, qu'il soit immobilier (marais et étangs, canaux, terrains secs, voies de communication) ou mobilier (bâtiments). On notera en particulier la présence d'un dossier concernant l'établissement d'une réserve de chasse et le classement du site des Aresquiers (74 J 30). Quelques rares dossiers concernent également l'exploitation du sel (74 J 37-38), assurée

[1633] Répertoire détaillé https://ressources.histoire-environnement.org/Fonds-de-la-Societe-civile-des-Salins-de-Villeneuve-1731-1988

par la Compagnie des salins du Midi. Enfin, une importante série de plans des domaines et salins (74 J 59-78) permet de documenter utilement le fonds.

Le fonds de la Société civile des Salins de Villeneuve constitue donc un fonds complémentaire au fonds de la Compagnie des Salins du Midi (94 J). Le fonds permet d'étudier comment l'exploitation d'un domaine dont elle n'est pas propriétaire est assurée par la Compagnie des Salins du Midi. Le fonds permet aussi d'appréhender la gestion des espaces naturels tels que les étangs, les marais ou le littoral et comment l'exploitation du sel peut cohabiter avec des activités traditionnelles cynégétiques et halieutiques.

CONDITIONS D'ACCÈS ET D'UTILISATION :

Modalités d'accès :

Selon les lois et réglemente en vigueur pour les archives publiques.

Modalités de reproduction :

Se référer au règlement intérieur de la salle de lecture

Lieu de conservation

Archives départementales de l'Hérault

Société nationale de protection de la nature[1634]

1. Zone d'identification

1.1. Type d'entité

Association.

1.2. Forme autorisée du nom

Société nationale de protection de la nature

1.3 Autres formes du nom

SNPN

2. Zone de la description

2.1. Dates d'existence

1854 à aujourd'hui.

2.2. Histoire

Une société d'acclimatation.

La Société impériale zoologique d'acclimatation a été fondée en 1854 par Isidore Geoffroy Saint-Hilaire, professeur au Muséum national d'histoire naturelle, titulaire de la chaire de zoologie des mammifères et des oiseaux. Elle se proposait alors de concourir à l'introduction, à l'acclimatation et à la domestication des espèces d'animaux utiles ou d'ornement, au perfectionnement et à la multiplication des races nouvellement introduites ou domestiquées et se donnait pour seul objectif de

« … *peupler nos champs, nos forêts, nos rivières, d'hôtes nouveaux ; d'augmenter le nombre de nos animaux domestiques, cette richesse première du cultivateur ; d'accroître et de varier les ressources alimentaires, si insuffisantes, dont nous disposons aujourd'hui ; de créer d'autres produits économiques ou industriels ; et, par là même, de doter notre agriculture, si longtemps languissante, notre industrie, notre commerce et la société tout entière de biens jusqu'à présent inconnus ou négligés, non moins précieux un jour que ceux dont les générations antérieures nous ont légué le bienfait* » (Isidore Geoffroy Saint-Hilaire, Bull. SZA, 20 janvier 1854).

Aux yeux de l'homme du XIXe siècle, la nature constituait un capital inépuisable dont il était nécessaire de mettre en œuvre les ressources.

Ainsi durant ses premières années d'existence, la Société chercha à introduire le yack ou la chèvre angora dans les élevages français, à améliorer l'élevage du ver à soie, à populariser la consommation de la viande de cheval, du riz, de l'igname,… avec un succès des plus mitigé. Pour cela il lui fallait un lieu pour recevoir les animaux et les plantes amenés de l'étranger et que l'on se proposait d'acclimater ; des soins pour les conserver ; un laboratoire pour les expérimentations… Isidore Geoffroy Saint-Hilaire, après avoir dirigé la Ménagerie zoologique du Muséum, avait reconnu la nécessité de former un Jardin

[1634] Voir aussi inventaire d'archives de la réserve naturelle naturelle nationale de Camargue https://ressources.histoire-environnement.org/Fonds-Reserve-naturelle-nationale-de-Camargue

zoologique d'acclimatation. Forte du soutien de l'empereur Napoléon III et des élites de l'époque, la Société impériale zoologique inaugura en 1860 le Jardin d'acclimatation du Bois de Boulogne.

Le constat précoce de la destruction de la nature par l'homme

Mais, dès l'origine, cette société savante s'inquiète également des destructions causées par l'homme. De plus, les préoccupations qui avaient présidé à sa fondation, sous l'influence même des naturalistes, savants et amateurs, qui l'animaient, se sont modifiées en même temps que progressait la connaissance de la nature et que la civilisation industrielle et technique étendait son emprise. Les naturalistes constatent en effet que le « progrès » met à mal de nombreuses espèces sauvages et en conduit certaines jusqu'à l'extinction tout en faisant peser sur les ressources naturelles le risque de la surexploitation. Ainsi de plus en plus de voix s'élèvent pour demander la Protection des espèces animales dits « utiles » (et notamment des oiseaux insectivores), l'arrêt de la destruction des forêts (y compris dans les colonies), une exploitation des ressources plus mesurée et rationnelle (pêche, chasse, bois, mines,…), la fin de la notion de « nuisible ».

Des combats pionniers

Progressivement, sous l'influence notamment de figures marquantes, la Société d'acclimatation délaisse puis abandonne son projet initial pour se consacrer à la cause de la protection de la nature qu'elle envisage d'un point de vue scientifique. Les combats et les réalisations sont nombreux (voir « La SNPN en dates ») :

- élaboration de la Convention internationale pour la protection des oiseaux utiles à l'agriculture (1902),
- protection du castor du Rhône (1909),
- fondation de la LPO et de la réserve des Sept-Îles (1912),
- création des réserves de Camargue (1927), de Néouvielle (1935), du Lauzanier (1936),
- organisation des deux premiers Congrès internationaux de protection de la nature (1923, 1931),
- lutte contre le commerce des plumes d'oiseaux,
- repeuplement des cours d'eaux français en poissons, aménagement des barrages et autres seuils pour permettre leur franchissement par les migrateurs,
- sauvegarde de l'éléphant d'Afrique et plus largement de la grande faune,
- soutien aux projets de parcs nationaux,…

Vers la SNPN

Forte de cet héritage qui en fait la mère de la protection de la nature en France, la Société d'acclimatation décide en 1960 de changer son nom en **Société nationale de protection de la nature** et, tout au long du XXe et du XXIe siècles, elle poursuit son action avec constance :

- soutien à la création des parcs nationaux à qui elle confie la gestion de ses réserves du Lauzanier (Parc du Mercantour) et du Néouvielle (Parc des Pyrénées) ;

- première campagne publique pour la protection de la nature (1961)
- campagne Vanoise (1969-1971) ;
- gestion et défense de la réserve de Camargue ;
- gestion de la réserve de Grand-Lieu depuis 1985 ;
- opération « Message à la mer »
- campagne pour le droit de gîte (1977)
- participation à la fondation et aux travaux de l'Union internationale pour la conservation de la nature (UICN) ;
- initiatrice de la Fédération française des sociétés de protection de la nature (FFSPN, 1968) devenue France nature environnement ;
- campagne « Amnistie pour les éléphants »

Sources http://www.snpn.com

2.3. Lieu

Siège social : 9 rue Cels, 75014 Paris

Adresse postale actuelle : 44 rue d'Alésia 75014 Paris

2.4. Statuts juridiques

Association loi 1901.

2.5. Fonctions et activités

La protection des zones humides
La SNPN a participé à la création de la convention de Ramsar de 1971 sur les zones humides et assure aujourd'hui sa politique de sensibilisation. L'action de la SNPN en faveur de ces milieux remarquables est quotidienne : elle gère deux réserves nationales en zones humides et œuvre, depuis 2007, à la préservation des milieux humides d'Île-de-France. Enfin, elle coordonne et anime le laboratoire d'idées « Zones humides » qui émet des avis et fait des propositions pour la préservation de ces milieux.

La protection des espèces et des milieux menacés
Les actions que la SNPN effectue pour la sauvegarde de la biodiversité s'inscrivent dans la durée : participation à des campagnes pour la protection des grands mammifères, préservation d'habitats menacés et restauration des milieux dégradés, sensibilisation des citoyens à la nature de proximité.

L'éducation, la sensibilisation
À travers ses actions d'animation, ses sorties éducatives et son réseau d'adhérents, la SNPN contribue à une meilleure connaissance de la nature et à son respect. Envie de sorties ou d'animations nature ?

Sources http://www.snpn.com

3. Zone des relations

3.1. Collectivités, personnes ou familles associées

France nature environnement
Initiatrice de la Fédération française des sociétés de protection de la nature (FFSPN, 1968) devenue France nature environnement
3.2. Type de relations

Affiliation

4. Zone du contrôle

4.1 Code d'identification de la notice d'autorité

Auteur : Association Histoire de la protection de la nature et l'environnement (AHPNE).
4.2. Règles ou conventions

ISAAR (CPF).

4.3. Dates de création, de révision ou de dissolution

mai 2021

4.4. Langue(s) et écriture(s)

Français

4.5 Sources

http://www.snpn.com

Présentation du contenu :

Fonds d'archives versés aux Archives nationales

Activités de la Société nationale de la protection de la nature, 1835-2018

Versement 232AS[1635]

Historique de la conservation

L'ensemble des dossiers de la SNPN situés au siège de l'association ont été inventoriés par Rémi Luglia et l'équipe de la SNPN

Ce don a été réalisé en collaboration avec l'Association pour l'histoire de la nature et de l'environnement (AHPNE).

Mode de classement

Le plan de classement du fonds correspond à l'inventaire.

Accroissement

[1635] *Répertoire détaillé https://ressources.histoire-environnement.org/Repertoire-d-archives-detaille-Activites-de-la-Societe-nationale-de-la*

Les dossiers concernant le « projet Life Lac Grand Lieu », le Bureau MAR ainsi que les dossiers de l'ancien directeur scientifique de la SNPN Michel Brosselin concernent le 2ème don aux Archives nationales de la SNPN .

Bureau MAR. En réaction à l'assèchement et au drainage des zones humides qui inquiètent et mobilisent les défenseurs de la nature et de la sauvagine, le Bureau MAR (pour la racine commune aux mots désignant les MARécages en français, MARshes en anglais, MARismas en espagnol et MARemma en italien) est créé en 1962, à l'instigation de Luc Hoffmann (1923-2016), dans le cadre de l'Union Internationale pour la Conservation de la Nature (UICN). En France, son action est animée par Michel Brosselin (1936-1980) puis par la Société nationale de protection de la nature (SNPN) quand celui-ci en devient le directeur scientifique en 1970. Relayé dans plusieurs pays, conjugué à celle d'organisations cynégétiques, le lobbying du bureau MAR aboutira à l'élaboration et à la signature en 1971, dans la ville iranienne de Ramsar, de la convention relative aux zones humides d'importance internationale, particulièrement comme habitats des oiseaux d'eau.

Présentation du contenu

Ce fonds concerne les dossiers de création, les PV d'assemblée générale, les comptes rendus des comités directeurs et scientifiques, les dossiers concernant les zones humides, les espèces, les réserves naturelles de la Camargue, de Grand-Lieu ainsi que les actions d'éducation à l'environnement.

Modalités d'entrée

Don

Conditions d'accès

Librement communicable sous réserve des restrictions imposées par l'état matériel des documents et des dispositions de l'art. L.213-2 du Code du patrimoine. Trois articles sont soumis à l'autorisation de la SNPN. 20210530/11, 20210530/37 et 20210530/38 : 75 ans à compter de la date du document plus récent.

Description physique

56 boîtes d'archives, 5,60 ml

Institution responsable de l'accès intellectuel

Archives nationales

Localisation physique

Pierrefitte-sur-Seine

Collection d'affiches de la Société nationale de la protection de la nature, 1980-1998

Versement CP/232AS[1636]

Historique de la conservation

La Société nationale de la protection de la nature a conservé au siège une collection d'affiches dans de bonnes conditions. Toutes les affiches sont datées.

Mode de classement

Classement par thème

Accroissement

Fonds non clos

Présentation du contenu

Ce fonds concerne des affiches produites par la Société nationale de la protection de la nature.

Sommaire

20210231/1 : espèces protégées, [Années 1980]-1998

7 affiches

20210231/2 : espaces naturels ; [Années 1980]-1996

7 affiches

Modalités d'entrée

Don

Conditions d'accès

Librement communicable sous réserve des restrictions imposées par l'état matériel des documents et des dispositions de l'art. L.213-2 du Code du patrimoine.

Description physique

14 affiches

[1636] *Répertoire détaillé https://ressources.histoire-environnement.org/Repertoire-d-archives-detaille-Collection-d-affiches-de-la-Societe-nationale-de*

Institution responsable de l'accès intellectuel

Archives nationales

Localisation physique

Pierrefitte-sur-Seine

*

Fonctionnement du bureau MAR, gestion de réserves naturelles, 1962-2000

Versement 232AS[1637]

Historique de la conservation

L'ensemble des dossiers de la SNPN situés au siège de l'association ont été inventoriés par Patrick Cavalié, archiviste, membre de l'Association pour l'histoire de la nature et de l'environnement (AHPNE).

Mode de classement

Le plan de classement du fond correspond à celui réalisé par la SNPN.

Accroissement

Fonds ouvert.

Présentation du contenu

Ce fonds concerne les dossiers de Michel Brosselin, du fonctionnement du bureau MAR de la SNPN et de la gestion des réserves naturelles

Sommaire

232AS 59-232AS 68

Dossiers de Michel Brosselin

1963-1978

232AS 69-232AS 80

Fonctionnement du bureau MAR.

1962-1980

232AS 81-232AS 87

Gestion de réserves naturelles.

1970-2000

[1637] *Répertoire détaillé https://ressources.histoire-environnement.org/Repertoire-detaille-Societe-nationale-de-la-protection-de-la-nature*

232AS 88-232AS 8105

Activités de la Société nationale de protection de la nature..

1942-2000

Modalités d'entrée

Don

Conditions d'accès

Librement communicable sous réserve des restrictions imposées par l'état matériel des documents et des dispositions de l'art. L.213-2 du Code du patrimoine.

Description physique

28 boîtes d'archives, 2,80 ml

Institution responsable de l'accès intellectuel

Archives nationales

Localisation physique

Pierrefitte-sur-Seine

Sologne nature environnement

1. Zone d'identification

1.1. Type d'entité

Association.

1.2. Forme autorisée du nom

Sologne nature Environnement.

1.3. Autres formes du nom

SNE

2. Zone de la description

2.1. Dates d'existence

1984 - aujourd'hui

2.2. Histoire

Sologne nature Environnement (SNE) est une association fondée en 1984 par un petit groupe de naturalistes mobilisé contre un gros projet touristique à Saint-Viâtre (projet de l'Arsenderie - étang du Galop). SNE élit son premier conseil d'Administration (11 membres) lors de l'Assemblée générale du 4 février 1984. Alain Beignet en est le premier président. Le siège social se situe alors au centre d'accueil et de loisirs de Nouan-le-Fuzelier. À la fin de l'année, l'association compte une centaine d'adhérents. Dès l'année 1984, se met en place un groupe ornithologique avec pour objectif annoncé la réalisation d'un atlas des oiseaux nicheurs de Sologne et un groupe botanique dont l'objectif est de constituer un atlas des plantes rares et localisées en Sologne (le départ des botanistes verra cesser ce travail en 1988). S'élabore ainsi en décembre 1984, le premier suivi en Sologne de la migration des grues cendrées sur l'axe Sully-sur-Loire – Lamotte-Beuvron. En parallèle, l'importance des milieux aquatiques de la Sologne incite certains naturalistes à s'intéresser aux odonates et en particulier aux libellules. Un inventaire est alors envisagé. Dès sa création, SNE s'attache à la diffusion des connaissances et à la sensibilisation des publics à la protection de la nature et de l'environnement. Ainsi, un bulletin trimestriel « Sologne nature Infos » voit le jour afin d'informer les adhérents au sujet des activités de SNE, l'association élabore en partenariat avec l'Union pour la culture populaire en Sologne (l'UCPS) un projet de maisons à thèmes sur l'ensemble de la Sologne ainsi qu'un balisage écologique des étangs sur les communes de Marcillyen- Gault et de Saint-Viâtre. La même année se tient à Nouan-le-Fuzelier le premier salon du champignon en collaboration avec le centre d'animations et de loisirs local au cours duquel sont décomptés plus de 3000 visiteurs.

En 1985 SNE voit l'arrivée de son premier animateur, en tant qu'objecteur de conscience et une employée en contrat TUC (Travaux d'utilité collective), comme secrétaire administrative. Concernant les activités, l'association s'associe à la mise en place une commission « Agriculture-tourisme-Environnement », afin de développer un partenariat positif avec les agriculteurs. Les herpétologues de SNE commencent la réalisation d'un inventaire des reptiles et batraciens de la Sologne afin de constituer la base d'un atlas

pour la région Centre. L'association entreprend également à cette période l'organisation de randonnées pour adultes (une vingtaine entre 1985 et 1986) et l'encadrement de plusieurs classes découvertes et des week-ends nature pour tous les âges.

En 1986, un second objecteur de conscience et un second TUC sont recrutés. Alain Callet devient président pour quelques mois.

SNE débute sa participation à de nombreuses études d'impact et à la surveillance des aménagements engagés dans le cadre de révision de POS (Plan d'occupation des sols) par les communes en raison de la décentralisation et de la déprise agricole. L'année 1986, voit ainsi l'implication de l'association dans le POS de Nouan-le-Fuzelier (suivront notamment des études d'impacts pour le POS Chaumont-sur-Tharonne en 1988, le projet de zone artisanale sur un site à protéger à Selles-sur-Cher en 1991, le tracé de l'autoroute A 85 en 1997, le diagnostic écologique de l'étang de la Brosse en vue de l'extension des installations de Gaz de France en 2001 ou les études biologiques du Centre de tri de Mur-de-Sologne en 2001 et de celle du Centre de stockage de déchets de St-Laurent- Nouan en 2007).

En 1987, le problème du financement fait irruption. SNE ne peut pas payer un permanent, les différentes subventions étant insuffisantes. Seuls des emplois aidés, TUC et Service national civil peuvent être provisoirement utilisés. Un inventaire ornithologique des forêts domaniales de Lamotte-Beuvron et de Boulogne est entrepris ainsi qu'une étude précise concernant la chronologie de la reproduction des anatidés. L'année 1987 correspond également à l'année européenne de l'Environnement. SNE organise alors des sorties ornithologiques auprès des étangs constituant l'échantillon de suivi pour réaliser l'inventaire et l'étude. L'association organise aussi de nombreuses autres activités, dont la présentation de l'exposition « Pour que vive la Nature », empruntée à Nature Centre (future France nature environnement Centre – Val de Loire), à Romorantin-Lanthenay, à Nouan-le-Fuzelier et à Lamotte-Beuvron dans le cadre du premier festival international du film Chasse-Nature.

En 1988, SNE poursuit son travail au profit de la connaissance du patrimoine naturel de Sologne en continuant l'inventaire de ses richesses naturelles. L'association enquête ainsi sur le Vanneau huppé et sa raréfaction (l'oiseau paraît avoir des difficultés à nicher, sans doute à cause de la déprise agricole), atteste de la présence de la loutre, de la genette et du astor et met ses connaissances au service des acteurs territoriaux en conduisant notamment un inventaire ornithologique sur le POS de Chaumont-sur-Tharonne.

En 1989, le premier permanent salarié sur les fonds propres de l'association est engagé. SNE commence également à recevoir des subventions des communes, notamment de Romorantin-Lanthenay. L'association réalise un travail important en encadrant la découverte des milieux naturels. Ainsi, elle commence la mise en place de stages Nature pour les scolaires (dont un en liaison avec le magazine WAPITI) et intensifie l'organisation de sorties naturalistes (40 en 1989 – 45 en 1990), notamment en direction des étudiants et des universitaires.

En 1990, le budget prévisionnel atteint 570 000 francs, ce qui devait permettre de financer un Directeur, un animateur et une secrétaire. Cependant, l'aide de l'État, promise, est gelée. Malgré ces difficultés financières, SNE poursuit ses études et enquêtes naturalistes (étude du stationnement hivernal du grand cormoran, en liaison avec l'institut d'écologie appliquée qui se poursuivra pendant plusieurs années, et réalisation d'une enquête pour la

DRAE (Direction régionale de l'architecture et de l'environnement) permettant d'évaluer les actions à entreprendre pour la préservation des paysages suite à la déprise agricole).

En 1991, SNE organise la première édition de la fête des saisons, au cours de laquelle il s'agit, dans une localité de Sologne, de présenter au grand public une saison avec tout ce qui se passe dans la nature à ce moment-ci. Cette manifestation évoluera par la suite pour devenir la Fête de la Nature. La même année, l'association participe à la réalisation d'un atlas des mammifères en région Centre, lancé par Nature Centre. Ce travail s'achèvera en 1996, et conduira à la publication par SNE d'un pré-atlas des mammifères de Sologne.

Au cours de ces années 1990-1991, l'idée d'un «Observatoire Permanent du Patrimoine Naturel en Sologne» s'active et les discussions, propositions et explications sont ouvertes en vue de la création d'un PNR (Parc naturel régional) de la Sologne. L'objectif est de mettre en place un suivi quantitatif et qualitatif des paysages englobant la faune, la flore et l'évolution agricole.

En 1992, la mise en place d'un « contrat vert » avec le Conseil Régional permet l'embauche de Jean-Michel Serveau comme animateur permanent. Cependant, les difficultés de trésorerie sont réelles et perdurent malgré le soutien de nombreuses communes. En parallèle, l'association manifeste ses inquiétudes en ce qui concerne le plan d'environnement Sologne, proposé par le syndicat de Sologne, qui semble valoriser la région uniquement à travers la chasse et néglige la question des enclosures excessives. Si SNE n'est pas opposée à la chasse, elle se bat pour la sauvegarde et la pérennisation des espèces et pour que la réglementation soit respectée. Dans ce cadre, l'association apporte sa contribution à la rédaction du plan d'environnement Sologne et milite pour sa bonne mise en œuvre. SNE émet également ses inquiétudes concernant la question des décharges en Sologne pour laquelle elle réaffirme son attachement à une gestion contrôlée des déchets.

En 1993, l'association remet par l'intermédiaire d'Alain Beignet un rapport à la conférence régionale de l'environnement en vue de développer un tourisme rural, publie sa synthèse des observations de mammifères de Sologne de 1986 à 1992 et commence à participer activement au conseil Scientifique et aux réunions du conservatoire régional du patrimoine naturel de la région Centre (devenu par la suite Conservatoire d'espaces naturels de la région Centre – Val de Loire).

En 1994, Hubert Morand prend la succession d'Alain Beignet qui avait repris le poste de Président laissé vacant par Alain Callet. De nouvelles difficultés financières touchent l'association, l'obligeant à licencier son chargé de mission (aide espérée et non obtenue et retards de l'État pour les remboursements des sommes engagées pour les objecteurs de conscience). S'établit alors une ferme rigueur de gestion et la mise en informatique de la comptabilité.

En 1995, SNE se redresse financièrement grâce notamment à une seconde tranche de « contrat vert » avec le Conseil Régional et des subventions communales qui permettent à l'association de recruter trois nouveaux salariés et d'accueillir quatre stagiaires. Concernant les activités, l'association participe notamment aux Journées nationales de l'Environnement et réalise une exposition des différents milieux solognots faite au travers des sentiers-nature ainsi qu'une exposition sur les oiseaux de Loire.

En 1996, SNE compte quatre permanents à temps plein et plus de 200 adhérents. Un nouveau groupe botanique est constitué par des étudiants, quelques initiés et de

nombreux de débutants. Toujours actif, son objectif n'est pas tant de dresser un inventaire que d'étudier les plantes par familles ou par sites. En parallèle, SNE remet un important rapport sur l'inventaire du patrimoine naturel de Chambord ainsi qu'un inventaire faune-flore sur la commune de Nançay, dans le cadre d'une étude d'impact.

En 1998 vont réapparaître les difficultés financières. Elles vont contraindre l'association à licencier 2 permanents importants. Nature Centre, le Centre d'animation et de loisirs (CAL) de Nouan-le-Fuzelier et l'Union pour la culture populaire en Sologne (UCPS) vont alors aider SNE en prêtant les fonds nécessaires à la survie de l'association. L'année 1998 marque également l'essor des camps naturalistes organisés par SNE. Ils permettent l'observation systématique de nombreux étangs (250 étangs visités dans l'année) et de préciser les sites de nidification de la guifette moustac, du busard des roseaux et du balbuzard pêcheur.

En 1999, l'association fait appel au nouveau dispositif des emplois jeunes pour embaucher deux animateurs nature, permettant ainsi de proposer un plus grand nombre d'animations de découverte du patrimoine naturel de Sologne et d'actions de sensibilisation à la protection de la nature (elles passent de 90 demi-journées en 1995 à 240 demi-journées en 1999). SNE est également missionnée par la Direction régionale de l'environnement du Centre pour réaliser des inventaires et des recherches bibliographiques des habitats naturels et habitats d'espèces d'intérêt européen de la Sologne des étangs et de la Sologne de l'Est au titre des annexes I et II de la directive habitats. Enfin, l'année 1999 voit le déménagement des bureaux de l'association au Parc de Beauvais à Romorantin-Lanthenay, « capitale » de la Sologne, pour à l'avenir toucher un plus large public.

En 2000, une nouvelle équipe de sept permanents se constitue autour du nouveau Directeur Maurice Sempé. L'universitaire bio-géographe Bertrand Sajaloli devient le nouveau Président. SNE participe à l'inventaire des rapaces nicheurs de France ainsi qu'à celui des mollusques dans le Loir-et-Cher (par l'intermédiaire de Jean-Pierre Brault et en collaboration avec Michel Gervais, membre de Perche nature). L'association s'implique aussi dans des formations d'animateurs en liaison avec «Familles rurales» et qui se poursuivront avec le Groupe régional d'animation et d'information sur la nature et l'environnement Centre.

Les années suivantes se montreront tout aussi positives pour SNE avec une augmentation du nombre des adhérents, un budget autour de 250 000 euros et le renouvellement du parc informatique. L'association met alors en place un dispositif de conventions partenariales et d'associations correspondantes pour s'allier avec des associations plus petites comme l'association pour la sauvegarde de la nature et de la qualité de vie de Gièvres. Elle crée aussi un « Collectif Chemins », qui regroupe 17 structures concernées et de nombreux particuliers autour de la défense et la promotion des chemins ruraux de Sologne. Dans le cadre de ses activités naturalistes, SNE définit une première cartographie des amphibiens de Sologne après de nombreuses études et observations. L'association prépare aussi la publication de l'inventaire des mollusques du Loir-et-Cher, poursuit ses repérages et comptages de chiroptères et propose l'aménagement de sites de préservation en vue du projet de l'autoroute A 85.

L'année 2003 est marquée par le départ de Bertrand Sajaloli et le retour d'Alain Beignet comme Président, après une période d'Intérim assurée par Hubert Morand. SNE développe un pôle ressources nature au Parc de Beauvais à Romorantin-Lanthenay, dans

le cadre d'un Contrat Vert qui propose différents programmes d'animation et de sensibilisation à la nature (dont des interventions en milieu carcéral qui vont permettre à une quinzaine de personnes de s'engager dans une formation de sensibilisation à l'environnement). L'association s'engage aussi en liaison avec le musée de Sologne à Romorantin- Lanthenay, une valorisation du fonds Émile Martin en vue d'une présentation au public[1638]

En 2004, SNE fête son vingtième anniversaire malgré des incertitudes budgétaires dues notamment à la fin du dispositif « Emplois Jeunes ». Pour autant, l'association organise la première édition du salon des éco-consom'acteurs qui se déroule dans le parc de Beauvais à Romorantin-Lanthenay. C'est aussi l'année où Maurice Sempé quitte son poste de directeur et où Pierre Havard remplace Alain Beignet comme Président.

Une période de transition débute alors à la tête de SNE. En 2005, Thierry Cherrier devient le nouveau Directeur, lequel sera remplacé par Patrice Devineau en 2006. Toujours en 2006, l'association réalise un inventaire des espèces de chiroptères présentes sur la réserve naturelle de la Vallée de Grand Pierre et Vitain et se dote d'une grande exposition intitulée « Le Patrimoine naturel de Sologne : une richesse à transmettre » (40 panneaux), qui a été présentée à travers la Sologne et a été accompagnée d'une conférence-débat. En 2006 et 2007, SNE participe à l'édition de deux ouvrages en partenariat avec les autres associations naturalistes du Loir-et-Cher, : « L'Atlas de l'Avifaune de Loir-et-Cher » et « Les oiseaux du Loir-et-Cher ». En 2007, l'association est sollicitée et missionnée à de multiples reprises pour la réalisation d'études (réalisation d'Indices Ponctuels d'Abondance des passereaux sur la Réserve de chasse de Malzone à Millançay pour l'ONCFS, étude complémentaire pour la définition de la ZPS « Étangs de Sologne » pour la DIREN, ou encore suivi des oiseaux des grandes cultures pour le ministère de l'agriculture). En 2007 et 2008, SNE réalise également une étude approfondie sur la présence de la Loutre sur tous les cours d'eau de Sologne et leurs affluents et une muséographie pour la Maison de la nature et de l'eau à Chalette-sur-Loing.

Depuis, l'association s'est redressée face à ses difficultés financières en continuant de développer les activités d'études et les animations.

2.3. Lieu

23, Route de Selles

41200 Romorantin-Lanthenay

2.4. Statuts juridiques

Association Loi 1901.

2.5. Fonctions et activités

Sologne nature environnement, conformément à son objet social, se consacre à l'étude, à la sauvegarde et à la valorisation du patrimoine naturel de Sologne. Elle privilégie la concertation entre tous les acteurs et s'efforce de rechercher l'intérêt général lié à la

[1638] *Le fonds Émile Martin est une collection de livres anciens de 2 400 ouvrages que cet ancien juge d'instruction et bibliophile a rassemblé au cours de sa vie (1812-1895). Il a légué cette collection à la ville de Romorantin-Lanthenay. Aspect méconnu du patrimoine culturel, cette bibliothèque est un reflet des goûts d'Émile Martin (voyages, littérature classique, histoire,…) et se compose surtout d'une précieuse collection de livres de botanique (du XVème à la fin du XIXème siècle) accompagnée d'un herbier et d'un meuble à graines.*

protection de l'environnement. Elle œuvre pour un avenir durable de la Sologne, en cherchant à concilier dans la mesure du possible les problématiques économiques, sociales et environnementales, en s'assurant que la dimension environnementale de ce triptyque ne soit pas laissée pour compte.

À ces fins, Sologne nature environnement réalise de nombreuses actions concernant tout particulièrement :

• La connaissance du patrimoine naturel de la Sologne et les diagnostics environnementaux

Depuis sa création, SNE a mis en œuvre un inventaire des richesses naturelles de la Sologne qui est le fruit du travail de ses bénévoles et de ses salariés. L'association réalise alors des études et des diagnostics, des suivis faunistiques (ornithologie, entomologie, mammalogie, herpétologie, malacologie) et floristiques, étudie les habitats et les écosystèmes de Sologne, et elle participe également à divers programmes scientifiques nationaux et internationaux (WETLANDS International) afin de préconiser des modalités de gestion appropriées dans l'esprit d'un développement durable.

• La sensibilisation et l'éducation à la nature et à l'environnement

Par l'intermédiaire de son équipe d'animateurs, SNE propose des activités pédagogiques à destination des scolaires et des sorties nature pour tous à la découverte de l'environnement et du patrimoine naturel solognots. L'objectif est également de rendre accessible et de partager ce patrimoine naturel très privatisé. L'association sensibilise chaque année environ 10 000 personnes, dont près de 7 000 scolaires, et s'investit en faveur de la valorisation éco-touristique du patrimoine naturel de Sologne.

• Les expertises-conseils, la participation au débat public et les actions à vocation territoriale

SNE veille à ce que l'aménagement du territoire et les politiques publiques tiennent compte des préoccupations environnementales. En tant que membre affiliée à France nature environnement et association de protection de la nature et de l'environnement, SNE prend position dans le débat public en participant à de nombreuses commissions départementales, régionales, et nationales, liées tout particulièrement à l'aménagement durable du territoire et à l'environnement. Elle accompagne également les collectivités locales et des acteurs du secteur privé en mettant à disposition ses compétences juridiques, scientifiques et techniques, notamment dans le cadre de conventions partenariales (exemple : conventions de gestion de sites avec les communes). SNE mène aussi de nombreuses actions à vocation territoriale, telles que :

– Participation aux opérations « Objectif Zéro Pesticides » et « Jardins au Naturel »,

– Participation à des salons,

– Organisation d'une fête de la nature devenue par la suite Salon des Eco-consomm'acteurs (arrêtée au début de la décennie 2010),

– Organisation et participation au salon du champignon en octobre (avec accueil du congrès national de mycologie en 2017).

• L'information, la diffusion des connaissances et la formation du public et des acteurs socio-économiques

SNE met à disposition sa documentation bibliographique, iconographique et informatique sous forme d'un pôle « Ressource Nature ». Elle publie des ouvrages et son bulletin « Sologne nature Infos » (4 fois par an, existe depuis la création de l'association) pour partager et diffuser les connaissances. SNE réalise également des expositions, publie des documents pédagogiques, créée et aménage des sentiers d'interprétation et organise des manifestations, des conférences et des colloques. Les permanents assurent régulièrement l'encadrement de stages pour la formation des étudiants (scolaires, scientifiques).

2.6. Textes de référence

Statuts.

2.7 Organisation interne

Sologne nature environnement se réunit une fois par an en assemblée générale. L'association dispose d'un conseil d'administration, composé actuellement de :

Président : Emmanuel Regent

Trésorier : Didier Roux

Secrétaire : François Grison

Autres membres : Stéphane Baldeck, Francine Carton, Pierre Havard, Jean-Marie Ravel, Michel Roubalay, Samuel Senave, Thomas Thevenet.

SNE dispose également d'une équipe de 10 salariés permanents (les trois-quarts sont des animateurs nature, deux chargés de missions naturalistes, une chargée de mission environnement, un chargé de communication et un comptable), des stagiaires et des services civiques. L'actuel directeur est Patrice Devineau.

L'association fait appel à un commissaire aux comptes et un expert comptable.

SNE compte aussi sur le soutien de 300 adhérents (60 à 80 bénévoles actifs) répartis sur les trois départements qui composent la Sologne.

3. Zone des relations

3.1. Collectivités, personnes ou familles associées

Sologne nature Environnement entretient ou a entretenu les relations suivantes :

- Monde associatif (partenariats et associations amis), dont : France nature environnement (FNE) (affiliation par l'intermédiaire de son adhésion à la fédération régionale France nature environnement Centre-Val de Loire), Groupe régional d'animation et d'information sur la nature et l'environnement Centre (membre actif et administrateur du réseau), l'Union pour la culture populaire en Sologne (UCPS), les associations membres de FNE Centre – Val de Loire (notamment, , Eure-et-Loir nature, Loiret nature environnement, le Comité départemental de la protection de la nature et de l'environnement (CDPNE), Loir-et-Cher Nature, la Ligue pour la protection des oiseaux de Touraine et Perche nature), Conservatoire d'espaces naturels de la région Centre – Val de Loire.

- État et collectivités (partenariats, financements), dont : services déconcentrés de l'État (dont Direction régionale de l'environnement, de l'aménagement et logement du Centre-Val-de-Loire et anciennement Direction régionale de l'environnement du Centre), Conseil régional du Centre-Val de Loire, Conseil départemental du Loir-et-Cher, communes (dont

Romorantin-Lanthenay), l'agence régionale de santé Centre-Val de Loire (prestations, partenariats, IBC).

- Membre de commissions et participant à différents programmes, dont : Syndicat de la Sologne, Plan d'environnement pour la Sologne, Pays d'accueil Sologne, commissions de la conférence régionale de l'environnement pour un développement durable, comité de programmation LEADER et Ccharte forestière du Pays de Grande Sologne, comité de pilotage Natura 2000 et directive Habitats, conseil de développement des Pays Grande Sologne, Romorantinais et du Monestois, Sologne Val Sud, Châteaux et Sancerre Sologne, conseil départemental d'hygiène de Loir-et-Cher (devenu CODERST), commission locale d'information (CLI) pour le démantèlement de Saint-Laurent-des-Eaux, CLI sur les grands équipements énergétiques du Loir-et-Cher (centrale de Saint-Laurent-des-Eaux et Centre de stockage de gaz de Chémery), comité régional du tourisme et des loisirs, commission locale de l'eau du SAGE Sauldre, comité de pilotage du syndicat du Cosson, syndicat d'entretien du bassin du Beuvron, Mission inter-services de l'eau (MISE), commission pour l'inventaire des espaces naturels sensibles du Loiret-Cher, commission de nomination des commissaires enquêteurs.

- Secteur privé, entreprises (accompagnement, sensibilisation), dont : accompagnements de chantier avec Cofiroute.

- Divers : agences de l'eau, maison du braconnage, La Maison des étangs, la Société française d'orchidophilie.

4. Zone du contrôle

4.1. Identification de la notice d'autorité

Auteur : Association pour l'histoire de la protection de la nature et de l'environnement (AHPNE).

4.2. Règles ou conventions

ISAAR (CPF).

4.6. Dates de création, de révision ou de dissolution

Décembre 2018.

4.7. Langue(s) et écriture(s)

Français.

4.8. Sources

Patrice Devineau directeur et coordinateur de Sologne nature environnement.

« Sologne nature environnement 1984-2009 : La consultation des documents s'effectue conformément au code du Patrimoine, art. 213-1 à 3 d'actions en faveur de l'environnement en Sologne »

Site : https://www.sologne-nature.org/

Présentation du contenu conservé par Sologne nature Environnement (SNE) :

Création :

Récépissé de la déclaration des statuts et enregistrement au Journal officiel (1984).

Administration et composition :

Assemblée générale (1985-2012) : comptes rendus (1985-1992), rapports d'activité (1998-2012) ;

Conseil d'administration (1988-1996) : comptes rendus des réunions et enregistrements audio en cassette ;

Fichier des adhérents (1984-2018) ;

Adhésions (1984-1986).

Correspondance :

Courriers (dont chronos) (1984 - vers 2003).

Personnel :

Salaires, charges et cotisations ;

Objecteurs de conscience (avec candidatures) ;

Stagiaires ;

Services civiques ;

Emplois jeunes ;

Fiches horaires des salariés.

Comptabilité :

Comptabilité générale (1984-2017) (environ 19,0 ml). - Grands-Livres, facturiers, factures (fournisseurs, clients, animations, prestations diverses), adhésions, pièces justificatives, comptes bancaires, subventions.

Fonctionnement et activités :

Dossiers isolés de Direction (0,50 ml) ;

Contrats verts (décennie 1990) : dossier de projets ;

Études (environ 15,0 ml). - Faune-flore (avec documentation et données de terrain et recensements), dont : loutres (0,60 ml), amphibiens, oiseaux, odonates ; inventaires de Zones naturelles d'intérêt écologique, faunistique et floristique ZNIEFF (0,50 ml), Plans d'Occupation des Sols (POS) ; études d'impacts ; zones humides ; sites (avec atlas et enrichissement des bases de données) ;

Inventaires de biodiversité communale (IBC) ;

Dossiers sur les infrastructures de transport : Ligne à grande vitesse (LGV) Paris-Lyon (0,10 ml), Dossiers Autoroute A 85 (0,20 ml) et Autoroute A 71 ;

Dossier contre le projet « les Veillas » au sujet d'un passage pour les cervidés (0,20 ml) ;

Dossier agriculture ;

Suivi Natura 2000 ;

Animations thématiques (dont astronomie, faune-flore, l'eau, la Loire, alimentation, le jardin potager, le bruit, la foret) (1993-2018) (environ 6,50 ml) : dossiers de travail (avec supports) (4,0 ml), dossiers des partenaires (dont graines), programmes (1,0 ml), bilans, projets, propositions, devis, factures ;

Outils pédagogiques (1,0 ml) ;

Tourisme (0,80 ml) : études, bilans, documentation ;,

Manifestations, organisation, participation (décennie 1990) (1,0 ml), dont.- « Journée de l'environnement », sentiers nature (maquette), « Fêtes du printemps » (été, automne, hiver) ;

Consultations (2013-2015) (0,40 ml) ;

Relation avec le Graine Centre (décennies 2000-2010) (0,20 ml) : participation aux Conseils d'administration (notes), aux ateliers, dossiers réseau ;

Participation aux commissions (dont sur les déchets) (2,0 ml) ;

Affaires juridiques (1,50 ml) (dont POS, rapports d'activités d'usines).

Documentation :

Publications de SNE (environ 7,50 ml) : bulletin « Sologne nature Infos » (1984-2018) (108 numéros) ; « Sologne nature Infos : hors séries », prospectus (dont lettre d'information « Objectif zéro Pesticide »), brochures (dont « baromètre de la nature »), ouvrages, plaquettes et affiches ;

Maquettes de bulletins et publications de l'association (vers décennie 1990) ;

Publications extérieures à SNE (environ 15,0 ml). - Revues extérieures à l'association concernant principalement la Sologne (dont : « Les naturalistes Orléannais », « le Courrier de la nature », « Le journal de la Sologne », le « bulletin de la Société d'étude de la protection de la nature de Loir-et-Cher » (SEPNLC) / « Loir-et-cher nature » (1973-2010)) (4,0 ml) ; ouvrages relatifs à la faune et à la flore (dont atlas des oiseaux) (5,0 ml) ; Publications thématiques (dont pêche, jardin, écologie, réglementation) (3,0 ml) et documentation thématique (dont mycologie, botanique, forêt, espace naturel, zones humides, herpétologie, ornithologie, énergie, Parcs Naturels Régionaux (PNR), eau, POS, chasse, air, nucléaire) (3,0 ml) ;

Panneaux d'expositions de SNE ;

Dossiers et communiqués de presse (décennie 1990) ;

Revues de presse (1984-1993) ;

Coupures de presse (0,20 ml) ;

Diapositives faune-flore (0,70 ml) ;

Cartes des chemins communaux (0,60 ml) : classeurs ;

Cartes IGN ;

Documentation diverse (décennie 1990-2018).

Dates extrêmes

1984 - 2018

Métrage linéaire conservé

Environ 97,0 ml.

Stockage bureautique conservé

Environ 1,33 To. Stockage des archives électroniques sur un serveur dédié avec sauvegardes fréquentes, comprenant notamment, les courriels, une photothèque, les dossiers courant en fonction du poste et/ou de la mission, et les dossiers archivés.

Accroissement

Fonds non clos.

Mode de classement et état de conservation.

Les archives se trouvent dans un environnement sain et sont dans un très bon état de conservation. Une pièce sert de local de stockage pour les fonds les plus anciens de l'association pour un volume estimé à 50,0 ml, lesquels sont conditionnés et identifiés. Les autres fonds d'archives sont répartis dans les différentes pièces de l'association selon leur utilité ou typologie.

Localisation physique

23, Route de Selles

41200 Romorantin-Lanthenay

Modalités d'accès

Sur demande :

Courriel : info@sologne-nature.org

Tél. :02.54.74.27.18

Patrice Devineau (coordinateur, dir.) :

Courriel : Patrice.devineau@sologne-nature.org

S.O.S. Estuaire

1. Zone d'identification

1.1. Type d'entité

Association.

1.2. Forme autorisée du nom

S.O.S. Estuaire.

1.3. Autres formes du nom

2. Zone de la description

2.1. Dates d'existence

1988 à aujourd'hui.

2.2. Histoire

Le 23 décembre 1987, un groupe de personnes se concertent pour sauvegarder l'estuaire de la Seine alors menacé par la construction du pont de Normandie.

Ce combat a abouti à l'obtention de mesures compensatoires pour réhabiliter le milieu naturel. Mais il est apparu rapidement que le pont n'était pas la seule menace : l'aménagement portuaire, les décharges et les dragages compromettent également l'écologie de l'estuaire.

C'est dans ce cadre que l'association est créée en 1988 (mais elle ne se dote de statuts qu'en 1991).

L'association S.O.S. Estuaire a pour objectif :

la protection de la biodiversité et des espaces naturels de l'estuaire et de la baie de Seine ;

le combat contre toutes dégradations des écosystèmes en s'opposant à leur détérioration ;

l'information au public des menaces mais aussi des richesses de ces espaces naturels par de nombreuses actions de sensibilisation ;

la participation à toutes entreprises contribuant au maintien et à l'amélioration de ses fonctions et de biologie.

L'estuaire de la Seine est situé sur les départements de la Seine-Maritime, de l'Eure et du Calvados.

2.3. Lieu

32 Rue Clovis

76600 Le Havre

2.4. Statuts juridiques

Association loi 1901, agrée au titre de l'article L 141-1 depuis 1996.

2.5. Fonctions et activités

S.O.S. Estuaire publie trois fois par an son bulletin, *la Spatule*

Son site internet http://www.sosestuaire.free.fr rend compte de toutes ses activités et publications.

Des plaquettes diffusées à plusieurs milliers d'exemplaires sont un de ses principaux vecteurs de communication.

L'association a participé à tous les débats et enquêtes publics sur des projets mettant en danger la biodiversité et les espaces naturels de l'estuaire de la Seine. Elle a, ainsi, participé aux réunions du comité des usages de l'eau de la réserve naturelle et aux groupes de travail sur l'élaboration du troisième plan de gestion de la réserve naturelle.

En outre, l'association organise des sorties nature dans l'estuaire, des conférences au Havre, des manifestations, des concours ou encore des pétitions. Elle mène également des actions en justice, en se constituant partie civile, afin de réclamer des dommages et intérêts en faveur de la conservation des milieux estuariens.

S.O.S. Estuaire met en place des études concernant la protection et l'aménagement des estuaires.

Enfin, l'association a entamé depuis 3 ans une démarche de classement de l'estuaire de Seine en site Ramsar (convention relative aux zones humides d'importance internationales, particulièrement comme habitat des oiseaux, il s'agit d'un traité international) afin de lui faire reconnaître une notoriété internationale. Une demande officielle a été adressée à la DREAL de Haute-Normandie et de très nombreux courriers ont été adressés aux élus locaux pour soutenir la démarche.

2.6. Textes de référence

Statuts de l'association.

2.7. Organisation interne

Une cinquantaine d'adhérents individuels et des associations dont une fédération.

9 associations ont adhéré à la fédération S.O.S. Estuaire : Ecologie pour le Havre, Les Amis de la nature, Estuaire Sud, Chêne, Ligue pour la protection des oiseaux (LPO), Société nationale de protection de la nature (SNPN), Protégeons Saint-Pierre-du-Val, Eco Choix, Groupe ornithologique normand.

3. Zone des relations

3.1. Collectivités, personnes ou familles associées

Grand port maritime de Rouen

Grand port maritime du Havre

Etares
Lafarge
Ecostuair
Citron
Millenium
Sedibex
H.N.N.E.
Maison de l'Estuaire

3.3. Description de la relation

SOS Estuaire siège au comité consultatif de la réserve naturelle, au comité de suivi environnemental du Grand port maritime de Rouen, au conseil de développement du Grand port Maritime du Havre, aux commissions locales d'information (CLIS) de Etares, Lafarge, Ecostuair, Citron, Millenium et Sedibex.

Elle est également membre de la fédération régionale Haute-Normandie nature environnement et l'un de ses membres siège au conseil d'administration de la Maison de l'estuaire.

4. Zone du contrôle

4.1 Code d'identification de la notice d'autorité

Auteur : Archives départementales de la Seine-Maritime

4.2. Règles ou conventions

ISAAR (CPF).

4.3. Dates de création, de révision ou de dissolution

Juin 2014.

4.4. Langue(s) et écriture(s)

Français.

Note : Le fonds décrit ci-après correspond au fonds de M. Robert Mercier, vice-président et ancien président de l'association qui a donné ses documents aux Archives départementales de la Seine-Maritime.

Présentation du contenu conservé aux Archives départementales de la Seine-Maritime (318J) :

Statuts (1998-2008) : statuts (2006), fiche de renseignements, certificat d'inscription (2008), extrait de journal officiel (1998).

Administration et composition (1999-2008) : listes de membres et de destinataires, rapports moraux (2003-2005), arrêtés préfectoraux et inter préfectoraux, comptes-rendus de réunion (2008), ordres du jour et comptes-rendus de conseil d'administration (2008), règlement intérieur, notes d'information, dossiers de demande de subvention (2003-2004), convention tripartite (1999).

Comptabilité (2000-2009) : bilans comptables (2004-2008), pièces justificatives (2009), comptes de résultat (2007-2009), journaux de recettes et de dépenses (2005-2009), budget (2000-2001).

Correspondance (1993-2013).

Activités (1996-2009) : rapports d'activités (1996), rapports et synthèses d'études, rapports moraux (2007), comptes-rendus de réunion (1997-2009), de colloque, de débats, de manifestations (2008) et de commissions (2008), évaluations de plan de gestion (2000-2006), fiches opération, recommandations du Conseil national de la protection de la nature (1999), notes personnelles et d'information, liste de poissons, crustacés et mollusques recensés dans l'estuaire de la Seine, tableau des impacts sur la Qualité de l'eau, propositions de comité consultatif (2000), cartes (2003-2005), prospectives sur l'estuaire

de Seine (2004), relevés phytosociologiques, enquêtes, projet de plan de gestion écologique (2008), cahiers des charges, pétition, convention d'appui, projet de charte (2000) et de décret (2003), plans cadastraux (2001).

Conseil scientifique : comptes-rendus, avis (2000), séances, projet de suivi scientifique (2002-2003).

Natura 2000 : tableau « Baromètre Natura 2000 », carte de zone de non chasse, programme de sauvegarde du Butor étoilé (2005), documents d'objectifs Natura 2000 (2002-2004), procédure et conséquences d'une désignation Natura 2000 (1996), compte-rendu de comité de pilotage Natura 2000 (2000-2002), plan d'action de zone humide, programme d'actions concernant l'avifaune et la chasse (2005), fiches ZNIEFF et ZICO.

Publications : flyers, projets de plaquette et de dépliant, plaquette, éditorial et lettre d'information *La Spatule*.

Documentation (1994-2011) : analyses diachroniques, cartographies, photographies et vues aériennes, statuts fonciers, rapports environnementaux, plans (2007), types d'habitats, listes des principales études sur l'environnement et les milieux naturels, programmes d'actions DIREN (2005), études d'impacts, listes rouge et orange des oiseaux nicheurs de Haute-Normandie, listes des zones industrielles de Seine-Maritime, mémoire d'enquête, rapports de stage (2002-2003).

Législation : codes et intitulés divers, articles de lois, fiches juridiques.

Publications : lettres et documents d'informations (1996-1997), bulletins (1999-2005), livrets, fascicules, plaquettes, flyers, articles de presse (1994-2011), ouvrage *Le Conservatoire du littoral* en 1996 (1997).

Métrage linéaire : 1,22 ml.

Lieu de conservation :

Archives départementales de la Seine-Maritime

Pôle culturel Grammont

42, rue Henri II Plantagenêt

76100 Rouen

Terre-Mer-Forêt

1. Zone d'identification

1.1. Type d'entité

Association.

1.2. Forme autorisée du nom

Terre-Mer-Forêt.

1.3. Autres formes du nom

T.M.F.

2. Zone de la description

2.1. Dates d'existence

2012 à aujourd'hui.

2.2. Histoire

L'association a été créée en 2012, prenant le relais du collectif de riverains « Vigie Environ » constitué lors de l'enquête publique du projet d'agrandissement d'une déchetterie – centre de traitement. Ceux-ci souhaitaient faire entendre leur point de vue sur le sujet.

L'association présente également une volonté de s'inscrire dans d'autres débats de société en rapport avec l'environnement. Elle a notamment apporté son soutien à des agriculteurs contre les déchets qui jonchent les abords d'une départementale.

2.3. Lieu

27, rue de Monchy

76260 Saint-Pierre-en-Val

2.4. Statuts juridiques

Association loi 1901.

2.5. Fonctions et activités

Son but est de sensibiliser et de mener diverses actions et interventions visant à la préservation de la nature et de l'environnement des habitants de Saint-Pierre-en-Val, de la communauté de communes de Yères et Plateaux ainsi que des communes avoisinantes.

Elle tente d'agir pour la sauvegarde de leurs intérêts dans le domaine de l'environnement, de l'aménagement harmonieux et équilibré du territoire et de l'urbanisme.

Elle fournit également une assistance juridique à l'ensemble des membres de l'association.

Pour cela, elle organise des réunions, des débats ainsi que des conférences, notamment sur le réchauffement climatique, la pollution de l'air et de l'eau.

4. Zone du contrôle

4.1 Code d'identification de la notice d'autorité

Auteur : Archives départementales de la Seine-Maritime

4.2. Règles ou conventions

ISAAR (CPF).

4.3. Dates de création, de révision ou de dissolution

Juin 2014.

4.4. Langue(s) et écriture(s)

Français.

Note : cette association n'ayant pu être rencontrée, le détail du fonds ci-dessous a été rédigé selon la fiche de renseignement envoyée au début de la mission.

Présentation du contenu :

Administration et fonctionnement : comptes-rendus de conseil d'administration et d'assemblée générale.

Activités : comptes-rendus de réunion, de débats et de conférence, tracts, recours au Tribunal administratif, démarches auprès des élus et représentants de l'État.

Documentation : articles de presse.

Métrage linéaire : non communiqué.

Lieu de conservation :

Association Terre-Mer-Forêt

27, rue de Monchy

76260 Saint-Pierre-en-Val

Touring club de Côte-d'Or

Versement 144 J[1639]

Fonds "Touring club de Côte-d'Or"

Présentation du contenu

Ce fonds est constitué principalement de fiches de recensement des monuments et des sites naturels de chaque arrondissement du département de la Côte-d'Or : Beaune, Châtillon-sur-Seine, Dijon, Semur-en-Auxois (arrondissements créées en 1800 ; en 1926, l'arrondissement de Châtillon-sur-Seine a été supprimé et le siège de celui de Semur-en-Auxois déplacé à Montbard).

Ce fonds contient également quelques correspondances concernant la promotion de certains sites naturels du département de la Côte-d'Or ainsi qu'un récit de voyage datable du début du XXème siècle.

Seuls les arrondissements de Beaune et de Semur-en-Auxois (excepté le canton de Montbard où les fiches répertoriant les monuments des communes appartenant à ce canton sont perdues) sont complets. Les dossiers concernant des monuments et des sites naturels manquent notamment pour l'arrondissement de Châtillon-sur-Seine où il ne reste que trois cantons détaillés ; les cantons de Dijon n'ont pas de fiches recensant des monuments et des sites naturels.

Dates extrêmes: 1906-1907

Métrage linéaire: 0,25

Conditions d'accès : La consultation des documents s'effectue conformément au code du Patrimoine, art. 213-1

Lieu de conservation : Archives départementales de la Côte-d'Or

[1639] *Répertoire détaillé https://ressources.histoire-environnement.org/Fonds-Touring-club-de-Cote-d-Or*

Touring Club de France"

Fonds "Touring Club de France"

Versement 51 J[1640]

Sommaire

Activités du comité départemental des sites et monuments pittoresques de l'Aube

1905-1912

Métrage linéaire: 0,1

Conditions d'accès : La consultation des documents s'effectue conformément au code du Patrimoine, art. 213-1

Lieu de conservation : Archives départementales de l'Aube

[1640] *Répertoire détaillé https://ressources.histoire-environnement.org/Fonds-Touring-Club-de-France-1905-1912*

Union coopérative agricole de Loir-et-Cher

Cotes extrêmes : 86 J 1 - 125[1641]

Dates extrêmes : 1921-1997

Présentation : Union, coopérative agricole de Loir-et-Cher (1955-1997).

Modalités d'entrée : Don

Introduction

Les ouvrages et les périodiques suivants apportent des précisions sur les enjeux et le contexte historique, juridique ou institutionnel de l'exercice de l'activité de la coopérative Union-Blois. Généralités : Ouvrages : CHALMIN (Philippe), Éléments pour servir à l'histoire de la mutualité agricole, tome 1 et 2, Paris, édition Économica, 1988, 602p. Cote : ERU 72/1-2 DUBY (G.), WALLON (A.), Histoire de la France rurale, tome 4, édition Seuil, Paris, 1977, 667 p. Cote : ERU 40/4 Périodiques : Agriculture pratique de Loir-et-Cher (1894-1895) puis Agriculture pratique du Centre (1895-1919). Cote : PER 7 Agriculture du Centre (1920-1940). Cote : PER 6 Agriculture de Loir-et-Cher (1943-1944). Cote : PER 5 L'Agriculteur de Loir-et-Cher (1944- ...). Cote : PER 4 Les syndicats agricoles : Monographie du syndicat des agriculteurs de Loir-et-Cher, Vendôme, 1920. Cote : Broch 2612 Ouvrage qui retrace l'histoire du premier syndicat agricole de France, à l'origine de la fondation de la Franciade, concurrent historique de l'Union. FÉDÉRATION NATIONALE DES SYNDICATS D'EXPLOITANTS AGRICOLES (FNSEA), 100 ans de syndicalisme agricole de 1883 à 1983, Sainte-Colombe, 2010, 207 p. Cote : ERU 125 FÉDÉRATION NATIONALE DES SYNDICATS D'EXPLOITANTS AGRICOLES (FNSEA), Histoire sociale du salarié agricole : un long chemin, Sainte-Colombe, 2010, 223 p. Cote : ERU 126 La Chambre d'agriculture de Loir-et-Cher : Chambre d'agriculture de Loir-et-Cher (1927-1942). Cote : PER 399 Les structures antérieures à l'Union-Blois : Bulletin du syndicat agricole et viticole St-Vincent (1927-1940). Cote : PER 56 Journal du Syndicat agricole et viticole de Saint-Vincent-de-Romorantin. L'union coopérative agricole de Loir-et-Cher (Union-Blois) : Ouvrages : LEROSSIGNOL (Michel), Une coopérative agricole au XXème siècle : " l'Union-Blois ", Vendôme, Presses Universitaires de France, 2000, 668 p. Cotes : G/F 1047 (un second exemplaire disponible). Cet ouvrage retrace l'intégralité de l'histoire de la coopérative agricole. Pour écrire ce livre, Michel Lerossignol a utilisé le témoignage des archives ainsi que ses souvenirs personnels. Ce récit offre des éclairages intéressants sur la stratégie commerciale adoptée par l'Union, ses structures, ses dirigeants jusqu'à la disparition de l'entreprise, en 1992. Périodiques : Bulletin agricole de Loir-et-Cher (1923-1943). Cote : PER 33 Organe de l'Office agricole de Loir-et-Cher. À la fin des années 20, ce bulletin devient le journal de l'Union des associations agricoles de Loir-et-Cher. Union agricole de Loir-et-Cher (1948-1981). Cote : PER 248 Organe de l'Union des associations et des coopératives agricoles de Loir-et-Cher. Regroupe le premier journal paru en 1948 jusqu'en 1955 date de la fusion. A partir du n°179, le titre change pour Union agricole, journal d'information agricole (dernier numéro : 732).

[1641] *Répertoire détaillé https://ressources.histoire-environnement.org/Fonds-de-l-Union-cooperative-agricole-de-Loir-et-Cher-1921-1997*

Les documents composant le fonds de l'Union coopérative agricole de Loir-et-Cher ont été déposés aux archives départementales de Loir-et-Cher en 2003. Ces archives avaient été récupérées en 1992 par Michel Lerossignol, ancien cadre du service comptable et financier, lors de la disparition des services centraux de l'Union en 1992. C'est à cette date que la fermeture de la coopérative s'était décidée, suite aux accords signés avec la coopérative Le Dunois. Le premier contact avec les Archives départementales fut pris dès 1993. Peu d'indications existent sur la conservation des archives par la coopérative : dans l'avant-propos de son ouvrage , Michel Lerossignol mentionne seulement que les archives ont grandement souffert lors des deux déménagements intervenus en 1990 et 1992. L'ensemble des documents papiers ont été répartis dans la série J " archives privées " (cote 86 J/1-125, 4.5 ml.), tandis que les documents photographiques ont été classés dans la série Fi " documents figurés " (cote 129 Fi/1-2682, 0.53 ml.). Le fonds contenait également trois films, actuellement conservés par CentreImages à Issoudun dans le cadre d'un partenariat avec le conseil général de Loir-et-Cher. D'après un premier visionnage, il s'agirait de trois copies du film " 50 ans au service de l'agriculture ", diffusé en 1971 et 1972 par l'Union à ses sociétaires afin de fêter le cinquantenaire de la coopérative. En attendant leur traitement (qui devrait intervenir d'ici 2013), ils portent les cotes provisoires UNI/01-02-03. L'histoire de la constitution de l'Union coopérative agricole est un élément crucial pour faciliter la compréhension du fonds . Cette histoire se déroule en deux temps. En 1921, la première association appelée " Union des associations agricoles de Loir-et-Cher " voit le jour. Il s'agit d'une première ébauche de coopérative permettant de rassembler les moyens de production et l'approvisionnement des associations agricoles communales. Dès 1929, l'Union s'installe rue des Fourneaux à Blois. En 1941, une première subdivision apparaît, la loi du 2 décembre 1940 obligeant la séparation des fonctions syndicales et économiques de toutes les associations. Ainsi, L'Union des associations agricoles de Loir-et-Cher se divise en Coopérative d'approvisionnement des associations agricoles de Loir-et-Cher et en Union des associations et coopératives de Loir-et-Cher. Dans un second temps, les agriculteurs du département constituent dès les années trente des associations appelées " Coopératives de vente " afin d'organiser l'écoulement des stocks de production via des magasins et des silos de stockage. Elles sont au nombre de sept : La Coopérative de vente d'Ouzouer-le-Marché, celle du canton de Mer, du Vendômois, du Val-de-Loir, la coopérative meunerie/boulangerie des côtes du Cher et l'Union des producteurs de la Vineuil Saint-Claude. Enfin, la troisième branche qui compose l'Union est celle du Syndicat des producteurs de Semences de Beauce, qui se charge de distribuer les semences aux agriculteurs. C'est de cette dernière structure que l'Union héritera son logo, le Semeur. En 1955, l'ensemble de ces coopératives sont réunies sous l'appellation " Union " pour des raisons d'organisation mais aussi parce qu'elles étaient toutes installées dans un même immeuble, place Jean Jaurès à Blois. La fusion offrait en outre la possibilité de simplifier l'organisation des activités. L'Union, coopérative agricole de Loir-et-Cher (appelée également " Union-Blois ") met en place des sections géographiques, héritées des anciennes coopératives de vente, et des services (appelés ponctuellement secteurs). Ils sont multiples : approvisionnement, matériel, céréales, fruits-légumes-conserves, semences, élevages et aliments du bétail. Ils sont complétés par un service administratif et un service technique et entretien. Avec cette nouvelle structure, l'ensemble de chaîne de production est contrôlée par une seule entité. Très vite après la fusion, les dirigeants de la coopérative ont eu la volonté de diversifier

leurs activités, par la constitution de filiales ou bien par le rachat partiel voire total d'autres entreprises. Secteur Approvisionnement : - Achats : 1990 : Sogaimex, Progelati. - Filiales : 1972-1990 : S.I.C.A. Unicentre. Secteur Céréales : - Achats : 1986 : Société Bionnet. 1986 : Société de stockage et de conditionnement du Berry (SCB). 1986 : Établissement Simonneau - Filiales : 1971 : Unigrains, Sofiproteol. Secteur Légumes-Conserverie : - Achats : 1950 : Conserverie Gresle à Contres. 1960-1964 : Conserverie Blondeau à Selles sur Cher. 1960-1966 : Conserverie des Murs à Vendôme. 1992 : Participation au capital de la société anonyme (SA) Maingourd (20%). - Filiales : 1960 : Constitution de " Paysans de France " 1961 : Mise en place de la Société nationale d'études " Uniconserves " qui devient en 1962 la Société d'intérêt collectif agricole (SICA), SA, Société de vente et d'approvisionnement (SAV) " France Uniconserves " (FUC). 1964-1992 : Fusion de la FUC avec l'Union production et vente qui permet de créer la filiale Coopérative générale des conserves (CGC). 1978-1992 : Création des " Conserves du Blaisois " (SICA, SA). Secteur Aliments du bétail et élevages : - Achats : 1968-1980 : Participation à la Sedov. 1978 : Participation à la Secav et à Socapor. 1986 : Participation à la Société Pellé et à Agena. 1989 : Participation à Orléans Viande. - Filiales : 1973-1980 : Constitution d'Avicentre avec la Franciade. Secteur Semences : - Filiales : 1971-1989 : Création du Groupement d'intérêt économique (GIE) France Canada Semences qui devient une Société Anonyme en 1976. 1979-1987 : Mise en place du GIE Épi de Bresse. 1981 : Constitution du Groupe Agricole. 1982 : Création du GIE Épi de France. 1984-1988 : Constitution de la SICA Union-Nickerson (SUN). 1985 : Hybriblé. 1986 : Adhésion au GIE Pollen. 1988 : SA Union Blois Semences (UBS). Après plusieurs secousses, une véritable crise s'abat sur l'Union à la fin des années quatre-vingt. En effet, au cours de l'exercice 1986-1987, l'Union se lance dans un grand programme d'investissement de plus de 71 millions de francs alors que, dans le même temps, les différents secteurs enregistrent des résultats plus que médiocres. De lourdes pertes financières sont enregistrées à la fin de l'année 1987, dans un climat économique peu favorable. Par la suite, la décision prise par Gérard de Coucy, directeur général, de vendre la filiale France Canada Semences entraîne une " crise de confiance " avec les administrateurs de l'Union. Un premier plan de restructuration est alors mis en place en 1987-1988, suivi d'un second en 1992 lors du rachat par la coopérative Le Dunois. Il est intéressant d'observer que les seules photographies d'Assemblée générale et d'Assemblée de section ont été prises à ces deux dates. A partir de 1992, l'Union et la coopérative Le Dunois coexistent ensemble sous le nom de l'Union coopérative Valbeauce. Par la suite, en 1997, lorsque la Franciade fusionne avec cette nouvelle entité, les dirigeants décident de créer Agralys. L'Union et la Franciade composent alors une des filiales d'Agralys, Ligéa. Le classement de la partie papier du fonds (86 J) reflète l'historique de la coopérative. Ainsi, les dossiers ont-ils été triés dans l'ordre d'apparition des structures antérieures à la fusion puis les archives propres à l'Union, après 1955. A l'intérieur de ces deux parties, les pièces ont été classées selon l'ordre couramment utilisé dans le cadre de fonds d'entreprises : une sous-partie consacrée au fonctionnement (constitution, administration générale, patrimoine immobilier, comptabilité et finances, personnel) puis une sous-partie consacrée aux activités. Le récolement Sommaire des documents établi en 2003 a été d'une grande aide pour le classement de ce fonds. L'ensemble constitue un bon exemple d'archives d'entreprises : registres d'assemblées générales et de conseils d'administration, documents comptables et autres éléments consacrés au personnel. Le témoignage de certains employés, comme MM. Delore, Gaudelas-Bourgoin ou Bigoteau, offre un éclairage important sur l'évolution qu'a pu connaître le secteur primaire en 75 ans, passant d'une agriculture à échelle locale et

départementale, jusqu'à la mise en place de la Politique agricole commune (PAC) au niveau européen. Certains contrats, accords de partenariats, dossiers sur la production et des brochures publicitaires témoignent des relations que l'Union a entretenues avec les autres entreprises du secteur tels la Franciade, concurrent historique de l'Union, mais aussi avec la coopérative Le Dunois, la Coopérative agricole de Sarthe (CADS) et AgriCher (Cher). La majorité des documents est écrite en français : une infime partie d'entre eux, notamment ceux concernant les relations avec des partenaires étrangers, sont en anglais. Ce fonds d'archives permet d'entrevoir à la fois l'histoire complexe de la constitution de l'entreprise depuis 1921 ainsi que son organisation et ses activités jusqu'en 1997. On observe au fil des documents l'histoire d'une entité et de son développement, grâce notamment à de nombreuses filiales et partenariats, dont certains en dehors de l'Europe (France Canada Semences). Bien qu'il s'agisse d'un fonds privé, nous avons choisi d'appliquer les délais de communicabilité propres aux archives publiques dans le but de respecter le secret industriel, commercial et bancaire (délai de 25 ans à compter de la clôture du dossier), la vie privée (50 ans) et enfin, pour les dossiers relatifs aux affaires portées devant les juridictions, un délai de 75 ans a été appliqué. Par ailleurs, la communicabilité des dossiers n'implique pas l'autorisation systématique de reproduction des documents, qui reste, quant à elle, en permanence soumise à l'accord du président de salle.

Les fonds cités ci-dessous contiennent des documents apportant des compléments aux documents des fonds 86 J et 129 Fi. Aux archives départementales de Loir-et-Cher : Fonds publics : Série M Administration générale et économie (1800-1940). 6 M Population, affaires économiques, statistiques. Cette sous-série comporte des documents portant sur les statistiques de la production agricole, l'évolution des prix. 7 M Agriculture eaux et forêts. La sous-série 7M contient des documents sur la société d'agriculture de Loir-et-Cher ainsi que l'ensemble des documents portant sur les affaires agricoles. Série R Affaires militaires (jusqu'en 1940). 2702-2716 Rv et 2753-3178 Rv Dommages de guerre (normalement cotés en W). Dossiers de dédommagement pour les communes, les individus ou les professionnels. Afin d'accéder à ces archives, il est nécessaire de consulter un fichier qui donne le numéro d'enregistrement du dossier.

Série Z Sous-préfectures (jusqu'en 1940). 1 Z Sous-préfecture de Romorantin. 2 Z Sous-préfecture de Vendôme. La série Z recueille en son sein des documents ayant trait aux chambres d'agriculture, aux statistiques agricoles, à la subsistance, aux affaires générales.

Série W Versements d'archives publiques après 1940. 553 W Direction de l'aménagement et de l'animation du territoire. 553 W 13 Dépouillement de quotidiens régionaux avec coupures de presse sur les coopératives agricoles (1968-1975). 557 W Préfecture de Loir-et-Cher, direction des relations avec les collectivités locales et de l'environnement. 557 W 9 Dossier du conseil départemental d'hygiène de Loir-et-Cher (présence d'un dossier d'ouverture d'établissement pour l'Union coopérative de Loir-et-Cher) (1954-1955). 557 W 21 Agrément des coopératives, dossiers sur la Chambre d'agriculture de Loir-et-Cher (procès-verbaux, budgets, comptes de gestion) (1947-1955). 1204 W Office National Interprofessionnel des céréales. 1204 W 31-32 Coopératives Union et Franciade : inventaires des bâtiments, lieux d'implantation, chiffres du stockage (1940-1963 et 1951-1965). 1204 W 34 Coopérative Union : états des stocks par magasin (1962, 1966-1967). 1204 W 36 Coopératives Franciade et Union, silos et séchoirs, plans d'équipement (1954-1961). 1204 W 42 Dossiers de demande de stockage intermédiaires, situation des stocks :

Union et Franciade (1962, 1966-1969). 1698 W Institut universitaire de formation des maîtres : mémoires des élèves instituteurs. 1698 W 11 SINSON (Jean-Claude), Une coopérative agricole en Loir-et-Cher : " Union ", S.d. 1770 W Tribunal d'instance de Blois : dépôt des statuts de sociétés coopératives. 1770 W 213 1997. 1890 W Direction du travail, de l'emploi et de la formation professionnelle, inspection du travail agricole. 1890 W 62 Coopérative Union : dossier d'entreprise (1983-1997). 1890 W 67 Franciade-Union-Le Dunois : projet de fusion de 1997. 1891 W Direction départementale de l'équipement et de l'agriculture, service de l'économie rurale. Coopératives agricoles des cantons et des communes de Loir-et-Cher : constitution, fonctionnement, liquidation. 1891 W 2 Coopérative des agriculteurs de Loir-et-Cher (1945-1969). 1891 W 3 Coopérative la Franciade (1941-1972). 1919 W Tribunal de commerce de Blois, actes de sociétés déposés : 1919 W 4 Approvisionnement des agriculteurs de Loir-et-Cher (1926-1928). 1919 W 8 Actes de société déposés en 1955 (date de la fusion en une Union coopérative agricole de Loir-et-Cher).

Série ETP Établissements publics 1 ETP Banque de France. 1 ETP 63-65 Dossiers d'entreprises (Franciade et Coopérative agricole " Union ").

Fonds privés : Cabinet d'architecture et d'urbanisme Aubry-Ferrieux. 122 J 556 Aménagement des bureaux de l'Union coopérative agricole de Loir-et-Cher (1981-1984). 122 J 1283 Carnet de croquis de l'aménagement des bureaux de l'Union coopérative agricole de Loir-et-Cher (1981). Agralys-Ligéa. 102 J Fonds sur la construction des silos en Loir-et-Cher (non classé). Coopérative Franciade (Syndicat des agriculteurs de Loir-et-Cher jusqu'en 1949). 59J Fonds des archives de l'entreprise (1887-1983). F

Fonds iconographiques : 171 Fi Fonds de plaques de verre et de photographies de Jean-François Doré (non classé). 26 Fi Fonds des diapositives de la Franciade. Autres services : Archives Nationales : -Site de Paris Sous-série F/ 10 et F/ 10 bis - Archives des ministères sur les affaires agricoles (fin XVIIe siècle- 1971) -

Archives nationales : Versements du ministère de l'Agriculture. Direction de l'administration et du financement, service central des enquêtes, études statistiques. Sous-direction des statistiques des industries agricoles et alimentaires, bureau statistique des entreprises : enquêtes nationales annuelles des entreprises agricoles, recensement de la coopération agricole. 19780044 (1966-1969), 19780065 (1966-1969), 19780101 (1964-1970), 19800090 (1974), 19810449 (1969-1976), 19830760 (1970-1980), 19840387 (1974), 19860496 (1983), 19880149 (1966-1978), 19890033, 19900659 (1977-1988), 19920256 (1973-1989), 19940522 (1990-1991), 19980604 (1994-1995), 19990272 (1991), 19990273 (1993). Sous-direction des statistiques des exploitations agricoles et forestières, bureau structures et environnement des exploitations : études sur la structure des exploitations agricoles. 19840760 (1967), 19850781 (1975).

Direction de la production et des échanges. Service de la production et des marchés ; sous direction de l'orientation et de l'organisation économique, bureau coopération agricole, investissement : dossiers des coopératives nationales agréées (obtention des agréments et retraits). 19820546 (1908-1982), 19830193 (1947-1982), 19830729 (1956-1983), 19850027 (1962-1984), 19850480 (1948-1985), 19860222 (1936-1962), 19860290 (1938-1965), 19860359 (1867-1982), 19910503 (1985-1986), 19910529 (1969-1989), 19910548 (1945-1958), 19970384 (1948-1997).

Direction des politiques économiques et internationales : dossiers des coopératives classées par département. 19860686 (1946-1971), 19870027 (1953-1967), 19870516 (1964-1985).

Direction des affaires financières et économiques ; Service des affaires financières et des analyses économiques. Sous-direction du financement de l'agriculture. Aides de l'État : 19900632 (1971-1989). Bureau tutelle des chambres d'agriculture et de leur assemblée permanente (1984-1986) - bureau chambres d'agriculture et leur assemblée permanente (1987-), demandes d'autorisation de participation financière des chambres régionales et départementales d'agriculture dans les associations, syndicats, coopératives agricoles et tous groupements ayant un objet agricole : 19910296 (1955-1990).

Direction de l'Aménagement ; Bureau affaires administratives, financières et juridiques : dossiers de contentieux et aménagement rural. 19830613 (1942-1982). Direction des affaires sociales Contrôle du fonctionnement des coopératives agréées. 19890073 (1955-1964).

Cabinet du ministre ou du secrétaire d'état. Archives des conseillers techniques. 19860532 (1981-1986), 19910269 (1981-1983), 19920463 (1980-1985), 19930194 (1989-1993), 19940088 (1928-1983), 19940616 (1988-1990), 19940718 (1941-1985).

Office national interprofessionnel des céréales (ONIC) : rapports d'inspection, équipement des coopératives et des sociétés d'intérêt collectif agricole (SICA). 19850142 (1946-1982).

Archives départementales du Cher (18). 22 J Fonds de la coopérative Agricher (1900-1960).

Archives départementales du Loiret (45). 1193 W Fonds de l'Office national interprofessionnel des céréales (ONIC). - Dossiers de contrôle des coopératives : dossiers d'inspection et de contrôle de la situation financière, statuts, règlements intérieurs, plans. 1193 W 11500-115505 Société coopérative agricole Union (1949-1987). 1193 W 115378-115383 Société coopérative agricole du syndicat du Dunois (1936-1986). Des services d'archives privées sont susceptibles de détenir des documents sur l'Union tel que le service des archives historiques du Crédit Agricole.

Producteur : Union coopérative agricole de Loir-et-Cher

Lieu de conservation : Archives départementales du Loir-et-Cher

Union fédérale des consommateurs – Que Choisir – d'Eure-et-Loir

1. Zone d'identification

1.1. Type d'entité

Association

1.2. Forme autorisée du nom

Union Fédérale des Consommateurs – Que Choisir – d'Eure-et-Loir : association locale d'Eure-et-Loir.

1.3. Autres formes du nom

UFC-Que Choisir- 28

Anciennement, Union locale des consommateurs d'Eure-et-Loir

2. Zone de la description

2.1. Dates d'existence

13 juin 1981 - aujourd'hui

2.2. Histoire

Au début de la décennie 1980, l'Union fédérale des consommateurs veut étendre son implantation sur l'ensemble de la France et cherche à créer des unions locales un peu partout. Une invitation est notamment lancée dans le département de l'Eure-et-Loir, donnant lieu à la création d'une Union locale le 13 juin 1981. L'assemblée générale constitutive a alors rassemblé 66 participants et élu Michel Lamarche comme Président fondateur. Cette création voit immédiatement la formation de plusieurs animateurs de l'Union locale d'Eure-et-Loir ainsi que la publication d'un bulletin : « Le Consommateur d'Eure-et-Loir ».

L'association a pour particularité de s'intéresser à la question de l'environnement dès sa naissance avec la création en 1981 d'une commission dédiée parmi deux autres (Prix par Dominique Cossoux et Information par Gérard Breteaux). La commission Environnement, représentée alors par Jean-Louis Damble s'intéresse particulièrement aux problèmes relatifs aux nitrates dans l'eau.

En 1982 sont créées cinq nouvelles commissions (litiges, santé, automobile, logement et transport), un avocat vient aider l'association en raison de l'afflux de litiges et les premières enquêtes sont alors menées. La même année, une permanence est ouverte au cercle des sociétés, rue Noël Parfait à Chartres. En parallèle, l'Union locale tisse très rapidement un réseaux de contacts avec les différentes structures associatives du département en relation avec la protection de la nature de l'environnement (La coopérative biologique « Nature & Vie 28 », « L'Amicale des Vallées du bassin de l'Eure et vallées limitrophes » présidée par Albine Du Peyrat, « l'ACLV de Châteaudun », « Le Comité de défense du quartier des Moulins Neufs » ou CDQMN présidée par Serge de Filippis, « Nature et Progrès 28 » et la « Confédération paysanne d'Eure-et-Loir »). La commission Environnement s'investit en organisant des conférences sur l'eau et la pollution des nappes phréatiques à Auneau, Châteaudun et Voves en 1982, participe à celles organisées par « L'amicale des vallées » et le CDQMN et milite activement pour l'utilisation

du papier recyclé, notamment en organisant en 1984 en collaboration avec d'autres associations une manifestation intitulée « Récupérons Recyclons » pendant un week-end (avec exposition et conférence).

En 1984, l'Union locale réalise plusieurs enquêtes (dont l'une relative aux cabines téléphoniques de Chartres), débute sa participation au Centre Technique départemental de la Consommation[1642] et contribue à la création de l'UFC région Centre.

En 1985, l'association change de Président (Gérard Breteaux succède à Jean-Louis Damble) et s'engage pour la réouverture de ligne ferroviaire Rouen-Évreux-Dreux-Chartres-Orléans / Tours en réponse au projet contesté d'arrêt TGV à Courtalain.

Durant la fin de la décennie 1980, l'Union locale poursuit son travail d'enquêtes (dont celles sur les centres de contrôles techniques, les maternités du département, prix dans les grandes surfaces et la collecte des déchets en Eure-et-Loir), organise des expositions, tient un stand lors de la Foire de Saint-André et se consacre à la publication de numéros spéciaux du « Consommateur d'Eure-et-Loir » (dont l'un sur le thème de la qualité de l'eau et de sa pollution et un autre sur l'environnement : installations classées, carrières, la rivière de la Conie, les bords de l'Eure, les produits biologiques et les actions du CDQMN).

En 1992, la Fédération conclut avec 9 autres organisations nationales « l'Alliance Paysans, écologistes consommateurs » pour stopper le modèle agricole productiviste. L'Union locale d'Eure-et-Loir y participe alors localement en signant avec des associations de la Région dont figure la « Confédération paysanne d'Eure-et-Loir », le « groupement des agriculteurs biologiques d'Eure-et-Loir » ou « Perche nature ».

L'année suivante l'Union locale obtient un local 78 rue du faubourg Lagrappe à Chartres.

En 1994 l'association change de nom pour devenir « L'Union Fédérale des consommateurs Que Choisir d'Eure-et-Loir » (UFC – Que Choisir – 28) dans le contexte d'unification des appellations des unions locales. La même année elle commence à suivre avec attention - du point de vue des consommateurs - l'élaboration du schéma d'Aménagement et de Gestion de l'eau (SAGE) de la nappe de Beauce qui ne sera approuvé qu'en 2013.

En 1995, une nouvelle structure est créée dans le département : « la Fédération Environnement Eure-et-Loir » (FEEL). L'UFC Que Choisir 28 se joint à cette création de fédération avec onze autres associations qui agissent dans le domaine de l'environnement. Gérard Breteaux devient alors le premier Président et y restera jusqu'en 2000. Avec la FEEL, l'Union locale s'engage notamment dans l'opposition du projet de troisième aéroport du bassin parisien et pour la défense de la ligne ferroviaire Chartres-Courtalain, menacée de fermeture.

En 1998, Clément Duluardponsable des litiges) devient le nouveau Président de l'UFC Que Choisir 28 et met alors en place avec Dany Rousseau une nouvelle organisation de l'association.

En 2015, Didier Eleaume, arrivé à l'UFC Que Choisir 28 en 2013, devient le Président de la structure[1643].

[1642] *Le CTC regroupait des structures départementales de consommateurs et menait de nombreuses enquêtes. Il a été créé en 1983, puis dissous en 1994, faute de subventions.*

[1643] *Par manque de témoins et d'archives, l'histoire de l'UFC de la décennie 2000 comporte de nombreuses zones d'ombres.*

2.3. Lieu

25 place Saint-Louis

28000 Chartres

2.4. Statuts juridiques

Association Loi 1901.

2.5. Fonctions et activités

L'UFC Que Choisir 28 est la déclinaison locale de l'Union Fédérale des Consommateurs – Que Choisir. Elle n'est ni composée de professionnels, ni un service public. Ce n'est pas non plus une association de protection de la nature et de l'environnement par définition, mais par son histoire, ses prises de positions, ses actions, le traitement de litiges en lien avec l'environnement, et les études réalisées, l'UFC Que Choisir 28 a une influence réelle sur la protection de la nature de l'environnement dans le département.

En tant qu'association de défense des consommateurs, elle a pour principale activité d'intervenir dans des litiges entre particuliers (consommateurs) et professionnels en apportant son aide et ses conseils lorsque ledit litige n'est pas déjà soumis à la justice. L'association assure ainsi un rôle d'écoute et d'accueil du consommateur pour l'aider à régler le litige et intervient en tant que médiateur et conseiller (étude du dossier, détermine les autres recours envisageables...). Le litige est celui du consommateur et non celui de l'association, même si elle peut prendre des positions ou bien entreprendre des actions dans la limite de ses moyens (il ne s'agit pas d'un cabinet d'avocats). À cette fin l'UFC Que Choisir 28 assure un accueil téléphonique et des permanences dans plusieurs localités du département. Cette mission est remplie par sa secrétaire et ses bénévoles. Actuellement, entre 450 et 500 dossiers de litiges sont traités par l'association locale chaque année. Ils concernent principalement les secteurs du logement, de la copropriété, de l'immobilier, des assurances, des banques et organismes de crédit, des véhicules (auto, moto, caravane, mobile-home, bateau), de l'alimentation, des services marchands, de l'administration, des opérateurs de télécommunication, de la santé, de l'énergie, de l'eau, de l'assainissement et de l'environnement.

Pour autant, les activités de l'association ne se limitent pas qu'aux règlements des litiges :

– Réalisation d'études et d'enquêtes de façon anonyme (quatre à cinq par an en moyenne) comme : sur les auto-écoles, la qualité de l'eau, les EHPAD, les pompes funèbres, sur les produits phytosanitaires dans les magasins de jardinage, enquête sur les magasins bio. L'objectif est de faire des états des lieux, de connaître les alternatives ou substitutions et de s'assurer que les règles soient bien respectées pour de la mise en conformité.

– Réalisation de campagnes, notamment : les retards sur les trains en région, l'eau (avec remontés d'informations de consommateurs sous le contrôle du cabinet Veritas et le développement de cartes interactives).

– Propositions et prises de positions, notamment : le développement du compteur linky, l'opposition au projet d'autoroute concédée A 154, la gestion des déchets, l'étiquetage, l'énergie (baisse des tarifs, l'ouverture à la concurrence, proposition de contrats avec de nouveaux fournisseurs).

– Rédaction et publication du bulletin « Le Consommateur d'Eure-et-Loir ».

2.6. Textes de référence

Statuts.

2.7 Organisation interne

L'Union fédérale des consommateurs – Que Choisir est composée de 146 associations locales, d'environ 141 000 adhérents, de 144 salariés dans l'ensemble des associations locales et de 133 salariés à échelle fédérale.

Quant à l'UFC Que Choisir 28, elle est composée d'un bureau et d'un conseil d'administration dont l'actuel Président est Didier Eleaume. L'association compte également une salariée permanente et environ 765 adhérents localement (dont une quarantaine de bénévole actifs). En 2017, 461 litiges ont été traités en Eure-et-Loir (sur les 56 000 traités nationalement).

3. Zone des relations

3.1. Collectivités, personnes ou familles associées

L'UFC Que Choisir 28 entretiens les relations suivantes :

- L'Union fédérale des consommateurs – Que Choisir (nationale).

- Membre de la « la Fédération environnement Eure-et-Loir » (FEEL).

- Partenariats sous la forme de subventions avec la Direction générale de la concurrence, de la consommation et de la répression des fraudes (DGCCRF), la Mairie de Chartres et la Mairie de Dreux.

- Présente dans de nombreuses commissions à titre consultatif et dispose de représentants auprès des instances délibératives :

- Préfecture : commission départementale d'aménagement commercial (CDAC), Conseil de l'environnement et des risques sanitaires et technologiques (CODERST), commission départementale des taxis, préservation des ressources en eau, commission départementale du commerce non sédentaire, comité local des usagers, comité de pilotage permis de conduire.

- Sous-Préfecture de Nogent le Routrou : comité local d'usagers.

- Sous-Préfecture de Dreux : comité local d'usagers.

- Dreux – agglomération : comité local d'usagers, commission eau assainissement – commission aménagement du territoire, Eure&Link (développement de la fibre optique)

- commission consultative des services publics locaux (CCSPL).

- Comité sécheresse.

- Agence de l'eau Seine-Normandie.

- Agence de l'eau Loire-Bretagne.

- Chambre d'agriculture.

- SICTOM de Nogent-le-Routrou : COPIL local pour la réduction des déchets.,

- Conseil territorial de Santé (CTS).

- commission des usagers (CDU).

4. Zone du contrôle

4.1. Identification de la notice d'autorité

Auteur : Association pour l'histoire de la protection de la nature et de l'environnement (AHPNE).

4.2. Règles ou conventions

ISAAR (CPF).

4.6. Dates de création, de révision ou de dissolution

Décembre 2018.

4.7. Langue(s) et écriture(s)

Français.

4.8. Sources

Didier Eleaume (actuel Président).

Gérard Breteaux (Secrétaire de la FEEL et administrateur et ancien Président de l'UFC 28, administrateur du Conservatoire d'Espaces Naturels de la Région Centre – Val de Loire).

« Histoire de l'UFC – que Choisir d'Eure-et-Loir » par Gérard Breteaux.

Présentation du contenu conservé par l'Union fédérale des consommateurs – Que Choisir – d'Eure-et-Loir (UFC-Que Choisir-28) - Association locale d'Eure-et-Loir[1644] :

Administration et composition :

Assemblée générale et conseil d'administration (1998-2018) (1,0 ml) : comptes rendus, procès-verbaux, rapports et bilans (très nombreuses lacunes).

Personnel (0,3 ml) : contrats, salaires.

Comptabilité :

Comptabilité générale (1997-2018) (2,0 ml). - Factures, livres de comptes, relevés bancaires, pièces justificatives ;

Subventions.

Fonctionnement et activités :

Litiges et fiches d'accueil (2012-2018) (2,0 ml).

Documentation :

Bulletin trimestriel « Le consommateur d'Eure-et-Loir » (n°1-143) (1981-2018) (0,3 ml) ;

Documentation diverse (dont revue de l'Union Fédérale) (3,0 ml).

[1644] *Le fonds d'archives présente de nombreuses lacunes, notamment en raison des déménagements.*

Dates extrêmes

1981-2018

Métrage linéaire conservé

8,50 ml.

Stockage bureautique conservé

Volume non renseigné.

Accroissement

Fonds non clos.

Mode de classement et état de conservation.

Mise en boite des archives, sauf de la documentation.

Bon état de conservation des fonds d'archives, malgré de nombreuses lacunes.

Localisation physique

25 place Saint-Louis

28000 Chartres

Modalités d'accès

Sur demande auprès de :

Didier Eleaume (président) :

pdt-eureetloir@ufc-quechoisir.org

Siège de l'association :

Tél. : 02.37.30.17.57

courriel : contact@eureetloir.ufcquechoisir.fr

Union nationale des centres permanents d'initiatives pour l'environnement

Cotes

20210471/1-20210471/144[1645]

Date

1969-2011

Nom du producteur

Union nationale des centres permanents d'initiatives pour l'environnement (France ; 1977-....)

Importance matérielle et support

- 21,78 ml
- papier photographie argentique66

Localisation physique

Pierrefitte-sur-Seine

Conditions d'accès

Communication libre sous réserve du respect du secret des délibérations, par assimilation aux dispositions du Code du patrimoine (article L 213-2).

Conditions d'utilisation

Les documents librement communicables sont librement reproductibles. Toute demande de reproduction de documents non librement communicables sera soumise, en même temps que la demande de consultation, à l'accord du donateur.

Présentation du contenu

Le fonds rassemble des archives issues de deux contextes de production distincts mais naturellement liés.

Le premier est celui qui, de 1971 à 1977-1978, voit les différents ministères se réunir en vue d'implanter, cofinancer, organiser, réglementer, cartographier et suivre le développement des premiers CPIE : on y trouve une abondante correspondance et de nombreux comptes rendus de réunions interministérielles particulièrement instructifs, des archives d'ordre législatif (circulaires et directives nationales) et technique (répartitions budgétaires, cartes) ainsi que les premières références réglementaires de l'association (statuts, formulaires de déclaration).

Le deuxième est celui qui, à partir de 1977-1978 mais surtout à partir des années 1980, voit l'Union nationale fonctionner et déployer ses projets de façon autonome.

Les archives des assemblées générales de l'Union se répartissent entre deux ensembles : si le premier commence à partir de 1988-1989, les archives des précédentes assemblées

[1645] *Répertoire détaillé https://ressources.histoire-environnement.org/Repertoire-d-archives-detaille-fonctionnement-de-l-UNCPIE-1969-2011*

générales sont à retrouver dans les dossiers des journées nationales, inaugurées à partir de 1978 et ayant joué le rôle d'assemblées générales. Pour les conseils d'administration et les bureaux, on constate un manque significatif pour la période 1978-1988.

Les parties consacrées aux subventions et aux relations extérieures illustrent assez fidèlement la diversité des projets et des partenariats que l'Union a engagés à partir des années 1980-1990.

La partie relative à l'attribution et la gestion du label CPIE, à l'animation et au suivi du réseau des unions régionales, départementales et des CPIE est la plus importante du point de vue quantitatif et qualitatif. Outre qu'elle permette aux chercheurs de comprendre l'étendue des actions et des initiatives menées en faveur des jeunes, de la nature et de l'environnement sur l'ensemble du territoire (stages, formations, séjours scolaires, animations scientifiques, activités sportives de pleine nature, sensibilisations à l'écologie, actions de protection de la nature, éco-tourisme, observation naturalistes), elle renseigne aussi sur l'implantation territoriale des centres (de nombreuses coupures de presse locale ont été conservées dans les dossiers) et sur les relations que l'Union entretient avec son réseau : les diverses formes d'accompagnement, les convergences et les divergences, les collaborations et les affrontements théoriques ou pratiques.

Un ensemble d'archives résultant de la communication permettent, enfin, de voir l'évolution de la stratégie de visibilité de l'Union et son discours sur la nature, l'environnement et la société, ainsi que sur elle-même. Les photographies rassemblées et identifiées par les salariés de l'Union permettent de matérialiser des événements institutionnels, comme des inaugurations ou des signatures de convention, ou plus pédagogiques comme des immersions de groupes dans la nature.

Table des matières

CIANE : Comité interministériel d'action pour la nature et l'environnement.

CIQV : Comité interministériel pour la qualité de la vie.

CNFPT : Centre national de la fonction publique territoriale.

EDF : Électricité de France.

OGAF : Opérations groupées d'aménagement foncier.

UNCPIE : Union nationale des centres permanents d'initiatives pour l'environnement.

Mode de classement

Les archives de l'UNCPIE ont été organisées en sept grands ensembles :

Documents de préfiguration, statutaires et réglementaires : on y trouve notamment les archives de la préfiguration de l'UNCPIE par l'État (1969-1977)

Instances : bureaux, conseils d'administration, commissions et réunions depuis 1988

Administration (subventions et gestion du personnel)

Relations extérieures (ministères, partenaires européens, entreprises publiques)

Attribution et gestion du label CPIE, animation et suivi du réseau des unions régionales, départementales et des CPIE : il s'agit de la partie la plus imposante. Elle rassemble d'abord les dossiers de suivi et de coordination générale (dont les journées nationales à

partir de 1978, qui complètent les archives des assemblées générales) puis les dossiers relatifs à chaque structure

Stages et formations

Communication : on y trouve des supports de communication, des revues de presse et des photographies remontant à 1975.

Langue des documents

Français

Institution responsable de l'accès intellectuel

Archives nationales

Entrée et conservation

Modalités d'entrée

Don

Historique de la conservation6

L'État (probablement le ministère de l'Environnement) a confié les archives du groupe de travail interministériel sur les CPIE à l'Union nationale en 1982, en même temps qu'il transférait à l'Union la gestion du label « CPIE » et organisait la mise à disposition d'Anne-Marie Stasiak au poste de déléguée nationale de l'association - celle-ci travaillait auparavant comme chargée d'études dans OREAC pour le compte du ministère de l'Environnement. Les archives ont suivi les différents locaux de l'UNCPIE (rue de Lisbonne, puis rue de Washington), avant d'être stockées dans une cave de la rue Beaubourg, vers 1998. Ces archives ont été sorties de la cave puis ont fait l'objet d'un classement par le Pajep et d'un transfert aux Archives nationales en 2022.

Accroissements

Fonds ouvert.

Union pour la mise en valeur esthétique du Morbihan

Versement 209 J[1646]

Association : Union pour la mise en valeur esthétique du Morbihan (UMIVEM)

Historique

L'UMIVEM a été créée en 1969 à la demande d'Henry de Segogne, conseiller d'Etat, qui venait lui-même de lancer la FNASSEM (Fédération nationale des associations de sauvegarde des sites et ensembles monumentaux) et désirait que sa fédération soit représentée dans chaque département.

dates : 1967-2009

Lieu de conservation : Archives départementales du Morbihan

[1646] *Répertoire détaillé https://ressources.histoire-environnement.org/Fonds-de-l-Union-pour-la-mise-en-valeur-esthetique-du-Morbihan*

Union régionale bretonne de l'environnement

1. Identification

1.1 Type d'entité

Association
1.2 Forme autorisée du nom

Union régionale bretonne de l'environnement

1.3 Autres formes du nom

URBE

2. Zone de la description

2.1 Dates d'existence

1972 – 1989

2.2 Histoire

L'Union régionale bretonne de l'environnement fondée en 1972 a obtenu l'agrément au titre de la protection de l'environnement en 1984.

2.3 Lieux

Chez les descendants d'un ancien membre de l'association

Lanester

2.4 Statut juridique

Association loi 1901

2.5 Fonctions et activités

Sous le titre de l'Union régionale bretonne de l'environnement, il est constitué une association entre toutes les personnes morales et physiques qui adhéreront aux statuts.

L'Union régionale bretonne de l'environnement groupe les associations, mouvements, syndicats et tous groupements, y compris les comités locaux de mouvements plus larges, dotés de la personnalité civile, qui visent à défendre et à mettre en valeur dans les départements bretons, la nature et le cadre de vie particulier à la Bretagne.

Pour défendre la qualité spécifique de la vie en Bretagne, cette union prendra tous les moyens à sa portée.

Elle s'efforcera en particulier :

de fournir à ses membres une documentation sérieuse ;

de mettre ses membres en relation avec des personnes et organismes pouvant les aider à résoudre tel problème précis ;

et quand eux-mêmes auront épuisé les moyens à leur portée,

de représenter ses membres devant les pouvoirs publics s'ils le demandent ;

de créer des mouvements d'opinion en faveur des valeurs qu'elle entend défendre ;

de définir enfin une véritable politique de l'environnement.

2.6 Textes de référence

2.7 Organisation interne

3. Relations

3.1 Noms, numéro d'immatriculation des collectivités associées

3.2 Type de la relation

3.3 Description de la relation

4. Contrôle

4.1 Code d'identification de la notice d'autorité

Auteur : Association pour l'histoire de la protection de la nature et de l'environnement (AHPNE)

4.3 Règle ou convention

ISAAR-CPF

4.3 Niveau d'élaboration

4.5 Niveau de détail

4.6 Dates de création

Avril 2011

4.7 Langues et écritures

Français

Fonds "Union régionale bretonne de l'environnement" (URBE).

Documents administratifs et fonctionnement : statuts, règlement intérieur, compte-rendu de conseil d'administration, bilan financier, poste FONJEP, correspondance... (1972-1989).

Dossiers de l'activité : courriers départ et arrivée (1971-1975), états régionaux de l'environnement (correspondance, comité d'organisation des états régionaux, projet de déclaration..., 1982), positions sur les centrales nucléaires (1975-1978), projet de loi relatif aux enquêtes publiques (1983), proposition pour le VIIe plan d'occupation des sols (1973), voiries pour cycles, piétons et chevaux (1973), réaction par rapport au schéma d'aménagement du littoral (1974), charte culturelle, projets, compte-rendu de réunions, photographies, revue de presse, correspondance, dossiers divers sur la sauvegarde de sites (1971-1988).

Documentation : "La lettre de l'URBE" (bulletin trimestriel publié par l'association, correspondance, 1977-1986).

1971-1989

Genre/Caractéristiques physiques :

Métrage linéaire : 0,55 ml

Localisation physique :

Archives départementales du Finistère, site de Quimper.

Origine
Union régionale bretonne de l'environnement

Informations sur les modalités d'entrée

Dépôt.

Accroissements
Le fonds est clos.

Conditions d'accès

Communication sur autorisation préalable.

Val de Seine vert

Versement 180 J[1647]

Association "Val de Seine Vert"

Introduction

Les documents conservés retracent les activités de l'association, qu'il s'agisse d'organisation et de participation à des réun5ons, d'enquêtes et présentations publiques de projets, de partenariat avec les communes et l'Etat ou avec les associations d'environnement et de politique de communication. On y trouve notamment les études d'urbanistes, les documents retraçant le suivi des actions de VDSV au fil des ans pour des grands projets d'aménagement du territoire du Val de Seine, ainsi que les dossiers juridiques associés

Histoire administrative

Créée en 1992 à l'arrêt de l'activité des usines du site de Renault Billancourt, Val de Seine Vert (VDSV) est une association "Loi 1901" agréée depuis 1999 au titre de la protection de l'environnement dans un cadre intercommunal rassemblant Boulogne-Billancourt, Issy-les-Moulineaux, Meudon, Saint-Cloud, Sèvres et Vanves. Elle intervient sur les sujets d'environnement, de transports, de réduction des nuisances routières. Elle a voix consultative sur les plans locaux d'urbanisme intercommunaux qui sont en cours d'élaboration, les projets de zones d'aménagement concertée (ZAC) et sur les projets d'aménagement d'une certaine importance.

Sommaire

180J1-180J5 : Administration générale de l'association : conseil d'administration, suivi d'activités, adhésions et abonnements, 1992-2020

180J6-180J25 : Actions environnementales : dossiers de suivi, documentation, affaires judiciaires, communication, 1990-2020

Nombre d'articles : 25

Métrage linéaire : 2,50 ml

Lieu de conservation : Archives départementales des Hauts-de-Seine

Conditions d'accès : La consultation des documents s'effectue conformément au code du Patrimoine, art. 213-1 à 3

[1647] Répertoire d'archives détaillé https://ressources.histoire-environnement.org/Fonds-Val-de-Seine-Vert-1990-2020

Vent de colère sur le plateau du Petit-Caux

1. Zone d'identification

1.1. Type d'entité

Association.

1.2. Forme autorisée du nom

Vent de colère sur le Plateau de Petit-Caux.

1.3. Autres formes du nom

Vdc sur PC.

2. Zone de la description

2.1. Dates d'existence

2003 à aujourd'hui.

2.2. Histoire

L'association est née suite à l'émergence de projets éoliens afin prévenir les riverains des inconvénients que cela peut entraîner. Son but premier est d'informer, sans parti pris, des conséquences de telles installations mais également de préserver les paysages et les habitations environnantes.

2.3. Lieu

Monsieur François Mary

5, route de Saint-Rémy

76260 Baromesnil

2.4. Statuts juridiques

Association loi 1901.

2.5. Fonctions et activités

L'association a plusieurs objectifs :

- Protéger les espaces naturels et les paysages du département de Seine-Maritime et plus particulièrement de la région du Petit-Caux.

- Sensibiliser l'opinion publique aux problèmes d'environnement.

- Défendre les identités culturelles et naturelles des paysages ainsi que leurs intérêts économiques et sociaux.

- Lutter contre toutes les atteintes pouvant être portées à cet environnement et chaque fois qu'elles touchent au caractère naturel des espaces et des paysages, ainsi qu'aux équilibres biologiques des espèces animales et végétales.

2.7. Organisation interne

Une trentaine de membres.

4. Zone du con

Auteur : Archives départementales de la Seine-Maritime

4.2. Règles ou conventions

ISAAR (CPF).

4.3. Dates de création, de révision ou de dissolution

Juin 2014.

4.4. Langue(s) et écriture(s)

Français.

4.8. Sources

http://vdcpetitcaux.chez-alice.fr/.

Les archives de l'association Vent de colère sur le Plateau du Petit-Caux sont essentiellement numériques et sont consultable à l'adresse suivante : http://vdcpetitcaux.chez-alice.fr/.

Présentation du contenu :

Activités (2002-2008) : contre-études d'impacts (2005-2008), interventions et comptes-rendus de réunions publiques (2002-2005), sollicitations de politiques (2004), photographies, documents et pièces de procédures en recours. Dossiers d'implantations d'éoliennes : articles de presse, communiqués de presse, carte des voies migratoires, extrait de rapport du conseil général des Mines.

Documentations : cartes des projets d'implantations d'éoliennes, études d'impacts, Manifeste de Darmstadt (2008), vidéos d'oiseaux se fracassant sur les éoliennes.

Métrage linéaire : absent.

Lieu de conservation :

Association Vent de Colère sur le Plateau du Petit-Caux
5, route de Saint-Rémy – 76620 Baromesnil

World wide fund France

Versements 20080668, 20080669[1648]

World wide fund (WWF) France

Sommaire

20080668/1-20080668/38. Subventions attribuées par le WWF. 1969-1998.

20080668/39-20080668/41. Subventions reçues. 1996-2006.

20080668/42-20080668/56. Relations avec le Conseil national de la protection de la nature. 1988-2004.

20080668/57-20080668/61. CITES. Convention sur le commerce international des espèces de faune et de flore sauvages menacées d'extinction. 1980-2005.

20080668/62-20080668/64. Activités. 1990-2006.

20080668/65-20080668/66. Publications du WWF. 1980-2007.

20080668/67-20080668/83. Presse et supports de communication. 1977-2008.

20080668/84-20080668/85. Documentation sur les espèces. 1983-2007.

20080668/86. Personnel, recrutement. 1996-1997.

20080668/87. Pièces isolées. 1989-1998.

20080668/88. Affiches. Sans date.

20080669/1-20080669/20. Archives audiovisuelles. 1987-2004, sans date.

Importance matérielle et support: 79 cartons, 32 portefeuilles contenant 108 affiches et plans, 20 supports audiovisuels analogiques (20080668/1-20080668/88, 20080669/1-20080669/20) ; 10 mètres linéaires.

Conditions d'accès: Communication sur autorisation.

Lieu de conservation: Archives nationales

[1648] *Répertoire d'archives https://ressources.histoire-environnement.org/Repertoire-d-archives-methodique-Association-World-wide-fund-France-1969-2008*

Annexes

Liste des sigles et acronymes

AAPPMA: Association agréée de pêche et de protection du milieu aquatique

ACCA: Association communale de chasse agrée

ACE: Action communautaire pour l'environnement

ACNAT: Action de la communauté pour la nature

AD : Archives départementales

ADEME: Agence de l'environnement et de la maîtrise de l'énergie

AFF: Amis de la forêt de Fontainebleau

AFIT: Agence française d'ingénierie touristique

AFRPN: d'Association fédérative régionale pour la protection de la nature

AEP: Alimentation en eau potable

AFP: Association française de pastoralisme

AJE : Association des journalistes de l'environnement

AJPNE: Association des journalistes pour la protection de la nature et de l'environnement

AN : Archives nationales

ANPER TOS: Association nationale pour la Protection des Eaux et Rivières - Truite Ombre Saumon

APDP: Association pour la protection des dunes de Porspoder

APPSB:'Association pour la protection des salmonidés en Bretagne – Basse- Normandie

ARBRE: Association rurale brayonne pour le respect de l'environnement

AREAS: Association régionale pour l'étude et l'amélioration des sols

AREHN: Agence régionale de l'environnement de Haute-Normandie

ARFPN: Association fédérative régionale pour la protection de la nature

ARIENA: Association régionale pour l'initiation à l'environnement et à la nature en Alsace

ASPEN: Association pour les espaces naturels

ATEN: Atelier technique des espaces naturels

CBI: Commission baleinière internationale

CBN: Conservatoire botanique national

CIDC: Centre international de droit comparé de l'environnement

CDCFS: Conseil départemental de la chasse et de la faune sauvage

CDPNE: Comité départemental de la protection de la nature et de l'environnement

CDQMN: Comité de défense du quartier des Moulins Neufs

CDT: Contrat de développement du terroire

CEDI; Collectif environnement développement international

CEDRE: Centre de documentation de recherche et d'expérimentation sur les pollutions accidentelles des eaux

CEE: Communauté économique européenne

CEFIGRE: Centre International de formation pour la gestion des ressources en eau

CELIB: Comité d'étude et de liaison des intérêts bretons

CELRL: Conservatoire de l'espace littoral et des rivages lacustres

CEMAGREF: Centre d'étude du machinisme agricole et du génie rural des eaux et forêts

CEN : Conservatoire d'espaces naturels

CEN Centre Val-de-Loire: Conservatoire d'espaces naturels de la région Centre – Val de Loire

CEPREL: Centre d'études pour la protection du littoral

CERCOPE: Coordination entomologique de la région Centre pour l'organisation de projets d'études

CERBOM: Centre d'études et de recherche de biologie et d'océanographie médicale

CERGRENE: Centre d'enseignement et de recherche pour la gestion des ressources naturelles et de l'environnement

CESA; Centre d'études supérieures d'aménagement

CETE: Centre d'études techniques de l'équipement

CGDD: Commissariat général auu développement durable

CGEDD: Conseil général de l'environnement et du développement durable

CGPC: Conseil général des ponts et chaussées

CIAME: Comité interministériel pour de la nature et de l'environnement

CIANE: Comité d'intervention et d'action pour la nature et l'environnement

CIHEAM: Centre international des hautes études agronomiques méditerranéennes

CIQV: Comité interministériel pour la qualité de la vie.

CIRAD: Centre de coopération internationale en recherche agronomique pour le développement

CIRED: Centre international de recherche sur l'environnement et le développement

CITES: Commerce international des espèces de faune et de flore sauvages menacées d'extinction

CMS: Convention sur les espèces migratrices

CNASEA: Centre national pour l'aménagement des structures des exploitations agricoles

CNCFS: Conseil national de la chasse et de la faune sauvage

CNDD: Conseil national du développement durable

CNDP: Commission nationale du débat publi

CNEXO: Centre national pour l'exploitation des océans

CNPN: Conseil national de la protection de la nature

CNRS: Centre national de la recherche scientifique

CODERST: Conseil départemental de l'environnement, des risques sanitaires et technologiques

COP: Conférence des parties

CORPEN: Comité d'orientation pour la réduction de la Pollution de l'eau par les nitrates

CPER: Contrat de Plan Etat-région

CPIE: Centre permanent d'initiation à l'environnement

CPRN: Conférence permanente des réserves naturelles

CRBC: Centre de recherche bretonne et celtique

CRBPO: Centre de recherches sur la biologie des populations d'oiseaux

CREPAN: Comité régional d'étude pour la protection et l'aménagement de la nature en Basse-Normandie

CRIDEAU: Centre de recherches interdisciplinaires en droit de lenvironnement, de l'aménagement et de l'urbanisme

CRPF: Centre régional de la propriété forestière

CSC: Conseil supérieur de la chasse

CSHPF: Conseil supérieur d'hygiène publique de France

CSP: Conseil supérieur de la pêche

CUMA: Coopérative d'utilisation de matériel agricole

DATAR: Délégation à l'aménagement du territoire et à l'action régionale

DDA: Direction départementale de l'agriculture

DDAF: Direction départementale de l'agriculture et de la forêt

DDAM: Direction départementale des affaires maritimes

DDE: Direction départementale de l'équipement

DEPPR: Direction de l'eau et de la prévention des pollutions et des risques

DDT(M); Direction départementale des territoires – et de la mer

DE: Directtion de l'eau

DEAL: Direction de l'environnement, de l'aménagement et du logement

DEB: Défense de l'environnement Bigouden

DFCI: Défense des forêts contre les incendies

DGALN: Direction générale de l'aménagement, du logement et de la nature

DIACT: Délégation interministérielle à l'aménagement et à la compétitivité du territoire

DIREN; Direction régionale de l'environnement

DNP: Direction de la nature et paysages

DPF: Domaine public fluvial

DPMA: Direction des pêches maritimes et de l'aquaculture

DPN: Direction de la protection de la nature

DPNM: Direction des ports et de la navigation maritimes

DQV: Délégation à la qualité de la vie

DRAE: Délégation régionale de l'architecture et de l'environnement

DREAL: Direction régionale de l'environnement, de l'aménagement et du logement

D4E: Direction des études économiques et d'évaluation environnementale

EIE: Evaluation de l'impact sur l'environnement

EN : Espace naturel

ENPC: Ecole nationale des ponts et chaussées

EPALA: Etablissement public pour l'aménagement de la Loire et de ses affluents

ERB: Eau et rivières de Bretagne

FARRE: Forum de l'agriculture raisonnée respectueuse de l'environnement et Forum des agriculteurs responsables respectueux de l'environnement

FCBE: Forum Centre-Bretagne environnement

FDC: Fédération départementale de chasseurs

FIDAR: Fonds interministériel de développement et d'aménagement rural

FDC: Fédération départementale de chasseurs

FEADER: Fonds européen agricole pour le développement rural

FEEL: Fédération environnement Eure-et-Loir

FEOGA: Fonds européen d'orientation et de garantie agricole

FEP: Fondation de l'écologie politique

FFEM: Fonds français pour l'environnement mondial

FFN: Fonds forestier national

FFSPN : Fédération française des sociétés de la protection de la nature

FIANE: Fonds d'Intervention pour l'aménagement de la nature et de l'environnement

FIDAR: Fonds interministériel de développement et d'aménagement rural

FIEP: Fonds d'intervention écopastoral

FIJE : Fédération internationale des journalistes de l'environnement

FMCU: Fédération mondiale des cités unies

FNDAE: Fonds national pour le développement des adductions d'eau

FNDVA: Fonds national de développement de la vie associative

FNE : France nature environnement

FNSE: Fonds national de solidarité pour l'eau

FRAPNA: Fédération Rhône-Alpes de protection de la nature

FREDON: Fédération régionale de lutte et de défense contre les organismes nuisibles

GEAI: Groupe d'étude de l'avifaune de l'Indre

GEREF: Groupe d'étude et de recherche en économie forestière

GERM: Groupe d'études et de réalisations en montag

GERME: Groupement d'études et de recherches sur la Méditerranée

GIC: Groupement d'intérêt cynégétique

GIP: Groupement d'intérêt public

GIP Seine-Aval: Groupement d'intérêt public Seine-Aval

GONm: Groupe ornithologique normand

GRANDDE: Groupe régional des acteurs normands pour le développement durable en entrepris

HCE: Haut comité de l'environnement

HNNE: Haute-Normandie nature environnement

IAA: Industrie agro-alimentaires

IARE: Institut des aménagements régionaux et de l'environnement

ICOMOS: International council on monuments and sites

IEC: Institut européen des cindyniques

IFEN: Institut français de l'environnement

IFREMER: Institut français de recherche pour l'exploitation de la mer

IG: Inspection générale

IMACOF: Ingénierie des milieux aquatiques et des corridors fluviaux

IME: Institut méditerranéen de l'eau

ImdR: Institut pour la maîtrise des risques

INRA: Institut national de recherche agronomique

IRSTEA: Institut national de recherche en sciences et technologies pour l'environnement et l'agriculture

ITER: International thermonuclear experimental reactor

JNE: Journalistes et écrivains pour la nature et l'écologie

LNE: Limousin nature environnement

LNE: Loiret nature environnement

LPO: Ligue pour la protection des oiseaux

MATE: Ministère de l'aménagement du territoire et de l'environnement

MIATLLR: ission interministérielle pour l'aménagement touristique du littoral du Languedoc-Roussillon

MEDD: Ministère de l'écologie et développement durable

MEI: Mouvement écologiste indépendant

MEQV: Ministère de l'environnement et de la qualité de la vie

MIACA: Mission interministérielle d'aménagement de la côte aquitaine

MEN: Mission Eau-Nitrate

MERU: Mission de l'environnement rural et urbain

MIE: Mission interministérielle de l'eau

MISE: Mission d'inspection générale de l'environnemen

MNE: Maison de la nature et de l'environnement

MNHN: Muséum national d'histoire naturelle

MST: Mission scientifique et technique

OCDE: Organisation de coopération et de développement économique

OCMB: Organisation commune du marché de la banane

ODEADOM: Office de développement de l'économie agricole d'outre-mer

OEPP: Organisation européenne et méditerranéenne de protection phytosanitaire

OGAF: Opérations groupées d'aménagement foncier

OGM: Organisme génétiquement modifié

OMN: Observatoire des marées noires

ONCFS: Office national de la chasse et de la faune sauvage

ONEMA: Office national de l'eau et des milieux aquatiques

ONF: Office national des forêts

ONU: Organisation des nations unies

ORE: Observatoire réunionnais de l'eau

OREA: Observatoire régional de l'économie agricole

ORSEC: Organisation des secours

PAM: Plan d'action pour la Méditerranée

PAPI: Plan d'action et de prévention des inondations

PAT: Plan d'aménagement du territoire

PCB: Polychlorobiphényle

PDR: Plan de développement rural

PER: Plan d'exposition aux risques naturels

PIREN: Programme interdisciplinaire de recherches sur l'environnement

PMI: Politique maritime intégrée

PMPOA: Programme de maîtrise des pollutions d'origine agricole

PNE: Plan national environnement

PNR: Parc naurel régional

PNUE: Programme des nations unies pour l'environnement

POA: Prime d'orientation agricole

PPE: Protection des plantes et environnement

PPRI: Plan des risques naturelse

RN: Réserve naturelle

RNB: Réseau national de bassin

RNN: Réserve naturelle nationale

RNN de la Camargue: Réserve naturelle nationale de la Camargue

RNN de la Plaine des Maures: Réserve naturelle nationale de la plaine des Maures

RNV : Réserve naturelle volontaire

RTM: Restauration des terrains de montagne

SAFER: Société d'aménagement foncier et d'établissement rural

SAMNHN: Société des amis du Muséum national d'histoire naturelle et du Jardin des Plantes

SASNMR: Société des amis des sciences naturelles et du muséum de Rouen

SCHAPI: Service central d'hydrométéorologie et d'appui à la prévision des inondations

SDAGE: Schéma d'aménagement et de gestion de l'eau

SEATL; Service d'études et d'aménagement touristique du littoral

SEPANEC: Société d'étude, de protection et d'aménagement de la nature et de l'environnement du Cher

SEPANI: Société pour l'étude, la protection et l'aménagement de la nature dans l'Indre

SEPANT: Société d'étude, de protection et d'aménagement de la nature en Touraine

SEPNB: Société d'étude et de protection de la nature en Bretagne

SFDE: Société française pour le droit de l'environnement

SFEPM: Société française pour l'étude et la protection des mammifères

SMNLR: Service maritime et de navigation du Languedoc-Roussillon

SNE: Sologne nature environnement

SNPN: Société nationale de protection de la nature

SPEEF: Société pour la protection des paysages et de l'esthétique de la France

SRAE: Service de la recherche et des affaires économiques

SREPEN: Société réunionnaise pour l'étude et la protection de l'environnement

SRETIE: Service de la recherche, des études et du traitement de l'information sur l'environnemen

TMF: Terre-Mer-Forêt

UFC-Que Choisir- 28: Union fédérale des consommateurs – Que Choisir – d'Eure-et-Loir

UICN: Union internationale pour la conservation de la nature

UIM*:* Université internationale de la mer

UNCPIE: Union nationale des centres permanents d'initiatives pour l'environnement.

UMIVEM: Union pour la mise en valeur esthétique du Morbihan

URBE: Union régionale bretonne de l'environnement

SMNLR: Service maritime et de navigation du Languedoc-Roussillon

WWF: World wildlife found

ZICO: Zone d'importance communautaire pour les oiseaux

ZNIEFF : Zone naturelle d'intérêt écologique, faunistique et floristique

ZSC: Zone spéciale de conservation

Carte des inventaires d'archives de la protection de la nature et de l'environnement

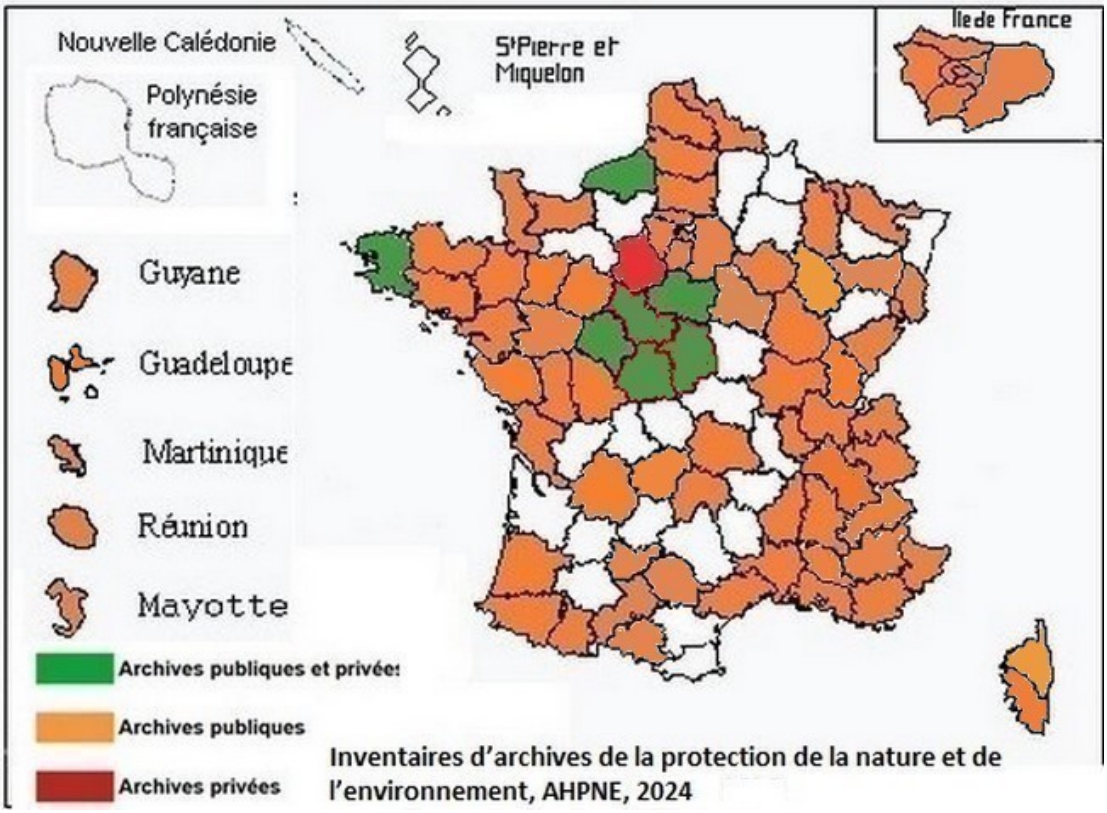

***Aperçu* des fonds d'archives publiques et privées concernant la protection de la nature ; eau-biodiversité**

Tableau des inventaires d'archives publiques et privées classés par thème[1649]

Thème	AN	AN To	AD	FEP	CIRE	Chez APN Particuliers
Cabinets ministériels	767	2				
Stratégie, Inspection générale						
Inspection générale	1229					
Maîtrise énergie	545		415			
AFSSET, AFFSA	136					
ANDRA	66					
Administration, économie finances	292		15			
Haut comité de l'environnement	1					
CNPN, CNDD, SGDTE ...	20					
Développement durable, recherche	484		152			
Europe,international	164					
Communication information	10		39			
Infrastructures de transport	137		586			
Sécurité, affaires maritimes	807		350			
Énergie, climat	3038		3222			
Eau, biodiversité	6506	2	4549			
Construction, sites, paysages	105		270			
Prévention des risques	1539		1236			
Agriculture, pêche, territoire, for	2416		9116			
Total ml archives publiques	**18262**		**19950**			
Archives privées						
Associations	303		277	112	50	1927
Acteurs privés	76		236	24	36	223
Total métrage linéaire	**18641**		**20463**	**136**	**86**	**2150**
Affiches	**597**			**675**		**1092**
Entretiens personnalités	**21**					
Volume numérique (Go)	**2000**	**5**		**100**		**5350**

AD : Archives départementales

ADEME : Agence de l'environnement et de la maîtrise de l'énergie

AFSSA : Agence française de sécurité sanitaire des aliments

AFSSET : Agence française de la sécurité sanitaire, de l'environnement et du travail

AN : Archives nationales

ANDRA : Agence nationale pour la gestion des déchets radioactifs

APN : Association de protection de la nature

CIRE : Centre interdisciplinaire de recherche sur l'écologie

CNPN : Conseil national de la protection de la nature

FEP : Fondation de l'écologie politique

SGDTE : Secrétariat général du débat sur la transition énergétique

[1649] Voir https://ressources.histoire-environnement.org/Gisement-d-archives-historiques-4-kml-de-papier-4-To-archives-numeriques

Extraits de notices d'archives concernant des mots-clés récurrents

Amoco-Cadiz

Cet aperçu de présentation d'archives historiques est le résultat de recherche sur les sites Internet

https://www.siv.archives-nationales.culture.gouv.fr

http://www.archives.developpement-durable.gouv.fr/

https://ressources.histoire-environnement.org/Ressources

Archives publiques

Administration centrale

Premier ministre

Cote 19910006/1

Naufrage de l'Amoco Cadiz, indemnisation (janvier-février 1988).

Cote 19900579/37

Sécurité, rapport de la commission d'enquête sur l'accident de l'Amoco-Cadiz. 1978

Cote 19910247/8

Naufrage du pétrolier Amoco-Cadix. Mars-septembre 1978.

Cote 19810407/2

Dossier Amoco-Cadiz : réflexions sur les enseignements à tirer, 1978.

Intérieur

Cote 19790381/1

Echouage de l'Amoco-Caiz : Télégrammes et dépêches recus par le Secrétariat d'Etat aux Collectivités Locales, Mars-Octobre 1978. - Notes prises sur le terrain, Mars-Avril 1978. - Situation "pollution" : état des côtes et moyens utilisés : rapport de la Sécurité Civile, Avril-Juin 1978. - Conseil des Ministres : communications et communiqués A.F.P. Mars-Août 1978 ; comité restreint du 13 Juin 1978 et relevé de ses décisions. - Réception par le Premier Ministre des Député-Maire du Finistère, des Côtes-du-Nord et de l'Ille-et-Vilaine, 23 Mars 1978.

Cote 19980224/1

Notes faisant le bilan de l'action conduite par la DSC depuis la catastrophe de l'Amoco Cadiz et fiche concernant les dispersants pour le traitement des nappes de pétrole. 1980

Cote 19980501/1

Restauration du littoral sinistré par la marée noire de l'Amoco-Cadiz, 1980

Justice

Cote 20010085/275

Naufrage de l'Amoco Cadiz, lutte contre la pollution (1978-1979)

Agriculture

Cote 19880215/5

Reportage sur le naufrage de l'Amoco Cadiz : marée noire de mars 1978 (la moitié de l'album).

Environnement

Cote 19810285/6

réunions présidées par M. Delmas, secrétaire d'État, 1976-980

Cote 19960016/52

Centre océanologique de Bretagne "Bilan écologique de la pollution de l'Amoco Cadiz" (1978-1981)

Cote 20080427/120

Amoco-Cadiz : rapport de l'affaire, mesures à prendre pour la lutte contre les marées noires, oiseaux mazoutés, subventions, étude sur le milieu naturel après la catastrophe, 1978-1993

Industrie

Cote 19970096/1

Carte de la position du bateau au moment du sinistre et dossier de presse. Août 1978

Bilan de la pollution en mer et sur terre

Pollution des zones côtières par les hydrocarbures : organisation d'une audition parlementaire, Conseil de l'Europe. Juillet 1978

Marine

Cote 19830288/46

lutte contre la pollution, Amoco-Cadiz, 1971-1980

Cote 19830424/6

Amoco-Cadiz : - album photographique et correspondance se rapportant à cette pollution 1978-1979

Cote 19840056/29

Comité maritime MOCI

catastrophe de l'Amoco-Cadiz (enquêtes en France par quartiers sur mesures anti-pollution) rapport du groupe de travail sur amendements de la convention SOLAS, 1978-1980

Cote 19840607/2

- aspects scientifiques et techniques (ISTPM et CNEXO). Mars-Avril 1978

- notes sur les conséquences de l'accident sur les ressources vivantes - Expection ISTPM. Mars-Mai 78

- conséquences techniques et économiques de la "Marée Noire" sur l'ostréiculture du Nord-Finistère. Juin 1978

- Évaluation du préjudice. Mars dec 1978

Cotes 19840607/1-19840607/16

indemnisation des pêcheurs à la suite de la catastrophe maritime de l'Amoco-Cadiz, 1978-1982

Cote 19870460/35

Dossiers "évènements de mer" : Amoco-Cadiz, Montlouis, Cité d'Aleph. Communiqués et réactions du ministère. 1981-1984

Cote 19870460/58

Pollution (Tanio, Amoco-Cadiz). Naufrage Montlouis. 1981-1985

Cote 19920156/1

Naufrages : Rapports, correspondances relatives à l'indemnisation, coupures de presse : Amoco-Cadiz (Mars 1978)

Cote 19850629/3

Données techniques de l'Amoco-Cadiz et du Boehlen. 1978

Cote 19840629/10

actions immédiates à la suite de l'échouement de l'Amoco-Cadiz-mars 1978 réponses aux questionnaires de la commission d'enquête de l' Assemblée nationale

Cote 19840136/77

Rapport Bellier sur l'"Amoco-Cadiz" 1978

Cote 19810668/2

Sinistre de l'Amoco Cadiz : correspondance, 1978

Tourisme

Cote 19930560**/2**

- Suivi du procès Amoco-Cadiz 1978-1980, correspondance, textes réglementaires, tableaux

Cote 19990367/61

Bilan écologique de la pollution de l'Amoco-Cadiz centre océanique de Bretagne (1979) 60 pages

Services déconcentrés

Direction départementale de l'équipement des Côtes-d'Armor

Cotes 1086W1-1086W11

Marée noires provoquées par les naufrages de l'Amoco-Cadiz : rapports, traitement des déchets ….1977-1980

Direction départementale des affaires maritimes du Finistère

1972W1-1672W15

naufrage de l'Amoco-Cadiz : publications, télédétection des nappes d'hydrocarbures . 1976-1984

Archives privées

Fonds France nature environnement (1941-2003)

Cotes 217AS 120-217AS 124

Dossiers presse, conférence, rapports, revues, colloques, ouvrages, 1978-2008

Fonds André Colin (1930-2001)

Cote 681AP/29

Interventions au Sénat : Pollution de la mer et Amoco Cadiz. 1976-1978

Papiers Michel Poniatowski (1922-2002)

Cotes AP/340(III)/352

note du D r Cornelis BERKHOUWER à la suite d'un article publié dans un journal néerlandais sur le naufrage de l'Amoco Cadiz, communiqués de presse, invitations. 24 juillet-21 septembre 1979.

Fonds Cabinet d'avocats Huglo-Lepage

Cotes 120J 1-38

Affaires consécutives au naufrage du pétrolier Amoco-Cadiz : dossiers des collectivités et des marins-pêcheurs, synthèses des expertises, documents juridiques et conclusions récapitulatives de première instance

dépôt aux Archives départementales des Côtes d'Armor

Fonds Maurice Le Démézet (1953-2010)

Inventaire

[…] la protection des zones humides littorales à la suite de l'Amoco Cadiz (fiches individuelles de rénovation du littoral site par site dans le Finistère et les Côtes d'Armor, 1978-1980

Fonds conservé chez Maurice Le Démézet.

Fonds Bretagne Vivante - Société pour l'étude de la protection de la nature en Bretagne (SEPNB), 1950-XXIème siècle

Inventaire

[...]Études réalisées par l'association sur les zones humides, les goélands, l'Amoco-Cadiz, la faune, la flore, les réserves naturelles, le parc éolien... (à partir de 1975).

Le fonds est conservé au siège social de l'association : 186 rue Anatole France, 29200 Brest

Fonds Max Jonin, 1967-XXIème siècle

Inventaire

[…] Erika et Amoco Cadiz : dossier financier, rapports sur les conséquences, communiqué et revue de presse, décision de justice, dons, bulletin de liaison..., 1978-2001

Le fonds est conservé chez Max Jonin.

Fonds Pierre Laurent, 1971-1986

Inventaire

[...]Amoco Cadiz : correspondance, études, rapports, articles de presse... (1978-1979).

Le fonds est conservé au Centre de Recherche Bretonne et Celtique à l'Université de Brest.

Natura 2000

Cet aperçu de présentation d'archives historiques est le résultat de recherche sur les sites Internet

- Portail européen des archives[1650]
- France Archives[1651]
- Archives nationales[1652]
- Ministère de la transition écologique et solidaire[1653]

Europe

Allemagne

05.02. Natura 2000, Schutzgebietssystem

Titre :Landesamt für Umweltschutz Sachsen-Anhalt

Référence du fonds :L 22 (Benutzungsort: Magdeburg)

Allemagne - Landeshauptarchiv Sachsen-Anhalt

ökologischen Netzes Natura 2000 23. März 2007

Titre :Urschriften von Gesetzen, Verordnungen, staatsrechtlichen Verträgen und Verwaltungsvereinbarungen des Landes Sachsen-Anhalt

Cote :L 35, Nr. 294 (Benutzungsort: Magdeburg)

Allemagne - Landeshauptarchiv Sachsen-Anhalt

Zankapfel Natura 2000 - Wie Europas 1. Juli 2004

und Natura 2000 - Was genau steckt hinter dem fachchinesisch der Eurokraten? 2. Zu

Titre :Hörfunksendungen des SWR aus dem Jahre 2004

Cote :R 3/007 D043107/104

Allemagne - Landesarchiv Baden-Württemberg, Abt. 7. Hauptstaatsarchiv Stuttgart

Natura 2000 - Umsetzung in Baden-Württemberg, Landesanstalt 1999

Titre :Drucksachen von Behörden, Körperschaften, Anstalten und Stiftungen des öffentlichen Rechts (amtliche Druckschriften)

Cote :J 122/191 Nr. 62

[1650] https://www.archivesportaleurope.net/fr/home
[1651] https://francearchives.fr/
[1652] https://www.siv.archives-nationales.culture.gouv.fr/
[1653] http://www.archives.developpement-durable.gouv.fr/

Allemagne - Landesarchiv Baden-Württemberg, Abt. 7. Hauptstaatsarchiv Stuttgart

Naturschutzbeirat Karlsruhe 2002-2007 2002-2007

Enthält u.a.: Natura 2000; Ramsar-Gebiet

Titre :Sammlung Umweltschutz Wilhelm Knobloch

Cote :S Umweltschutz Nr. 743

Allemagne - Landesarchiv Baden-Württemberg, Abt. 4. Generallandesarchiv Karlsruhe

Förderung der Agrargenossenschaft ..., Landkreis Börde 2003 - 2008

.- Natura 2000/Erschwernisausgleich, 2006-2008..

Titre :Amt für Landwirtschaft und Flurneuordnung Mitte

Cote :L 8, Nr. 152 (Benutzungsort: Magdeburg)

Allemagne - Landeshauptarchiv Sachsen-Anhalt

Natura 2000, Besondere Schutzgebiete Sachsen-Anhalts nach der 2000

Titre :Ministerium für Landwirtschaft und Umwelt des Landes Sachsen-Anhalt

Cote :L 16, Druckschriften Nr. 87 (Benutzungsort: Magdeburg)

Allemagne - Landeshauptarchiv Sachsen-Anhalt

Förderung des landwirtschaftlichen Betriebes..., Landkreis Börde 2000 - 2006

Enthält: Vertragsnaturschutz, 2000-2006

Titre :Amt für Landwirtschaft und Flurneuordnung Mitte

Cote :L 8, Nr. 150 (Benutzungsort: Magdeburg)

Allemagne - Landeshauptarchiv Sachsen-Anhalt

SPD-Landtagsfraktion bis 2000 1997-2000

; Position der SPD-Landtagsfraktion zu NATURA 2000

Einwanderung Familie Familienpolitik Greencard Haushaltsstrukturgesetz NATURA 2000 Schulgesetz Schulpolitik

Titre :Politisches Archiv von Frieder Birzele

Cote :Q 1/70 Bü 163

Allemagne - Landesarchiv Baden-Württemberg, Abt. 7. Hauptstaatsarchiv Stuttgart

Maikäfer-Bekämpfung im Hardtwald 2004 2003-2004

Enthält u.a.: Wertanalyse Maikäfer Hardtwald (2004); Maikäferbekämpfung in Natura-2000-Gebieten

Titre :Sammlung Umweltschutz Wilhelm Knobloch

Cote :S Umweltschutz Nr. 1155

Allemagne - Landesarchiv Baden-Württemberg, Abt. 4. Generallandesarchiv Karlsruhe

….

Estonie

Alam-Pedja Natura 2000 avalikustamine 2002-2002

Archives numérisées Archives numérisées - Type non spécifié

Titre :Looduskaitseühing Kotkas

Cote :EAA.5459.1.70

Estonie - The National Archives of Estonia

Alam-Pedja looduskaitseala tsoneeringu kaart koos Natura 2000

Archives numérisées Archives numérisées - Type non spécifié

Titre :Looduskaitseühing Kotkas

Cote :EAA.5459.1.66

Estonie - The National Archives of Estonia

SA Eestimaa Looduse Fond 1990-2001

. 9. ELFi looduskaitse andmebaasi täiendamine, sh Natura 2000

Titre :SA Eestimaa Looduse Fond

Référence du fonds :EAA.5438

Estonie - The National Archives of Estonia

Finlande

Natura 2000 1995-1995

Titre :Hämeen ympäristökeskuksen arkisto

Finlande - Kansallisarkisto

Natura 2000 1995-1995

Titre :Hämeen ympäristökeskuksen arkisto

Finlande - Kansallisarkisto

Natura 2000 1995-1995

Titre :Hämeen ympäristökeskuksen arkisto

Finlande - Kansallisarkisto

Natura 2000 1995-1995

Titre :Hämeen ympäristökeskuksen arkisto

Finlande - Kansallisarkisto

Natura 2000 1995-1995

Titre :Hämeen ympäristökeskuksen arkisto

Finlande - Kansallisarkisto

Natura 2000 1995-1995

Titre :Hämeen ympäristökeskuksen arkisto

Finlande - Kansallisarkisto

Ympäristönhoitosuunnitelma ja Natura 2000 paperit

Titre :Päijät-Hämeen Maaseutuoppilaitoksen arkisto

Finlande - Kansallisarkisto

Kooste Natura 2000-kohteen muistutuksista (Punkalaidun) 1997-1997

Titre :Lounais-Suomen ympäristökeskuksen arkisto (HMA)

Finlande - Kansallisarkisto

Valtioneuvoston pöytäkirjat 8.5.2002 2002-2002

Tietosisältö Liitekartat Natura 2000.

Titre :Valtioneuvoston kanslian arkisto

Cote :FI/FI-HeNAF/Ca:276

Finlande - Kansallisarkisto

Life-hankkeen asiakirjat 1995-1998

, jonka tarkoituksena oli keidassoiden, aapasoiden ja korpien ennallistaminen Natura-2000 alueilla. Sisältää

Titre :Hämeen ympäristökeskuksen arkisto

Finlande – Kansallisarkisto

Lettonie

Projekts "Natura 2000 potenciālo teritoriju robežu praktiskā 2003-2003

Titre :Latvijas Republikas Vides aizsardzības un reģionālās attīstības ministrijas Latvijas vides aizsardzības fonds

Référence du fonds :LV-LNA-AVIA-F2691

Lettonie - Latvijas Nacionālā arhīva administrācija

un EMERALD (NATURA 2000) tīkla izveide" 2003-2003

Titre :Latvijas Republikas Vides aizsardzības un reģionālās attīstības ministrijas Latvijas vides aizsardzības fonds

Référence du fonds :LV-LNA-AVIA-F2691

Lettonie - Latvijas Nacionālā arhīva administrācija

reģionālā sagatavošanās Natura 2000 programmā" (BANAT 2). 2002-2002

Titre :Latvijas Republikas Vides aizsardzības un reģionālās attīstības ministrijas Latvijas vides aizsardzības fonds

Référence du fonds :LV-LNA-AVIA-F2691

Lettonie - Latvijas Nacionālā arhīva administrācija

Pays-Bas

Onderzoek Flora- en faunwet en Natura 2000 2003

Titre :Gemeente Hardenberg

Référence du fonds :080

Pays-Bas - Gemeente Hardenberg

Plankaart Natura 2000-gebied Voordelta 2008

Titre :Documentatie

Pays-Bas - Streekarchief Voorne-Putten en Rozenburg

Natura 2000-doelen en gefaseerde aanwijzing van gebieden 2006-06-13

Titre :Inventaris van de archiefbescheiden betreffende deelname van het Ministerie van Economische Zaken aan de Ministerraad en Onderraden alsmede Ministeriële Commissies, 1951-2007

Cote :2.06.175 - 18918

Pays-Bas - Nationaal Archief

Onderzoek Flora- en Faunawet en Natura 2000 Sibculo en Kloosterhaar

Titre :Gemeente Hardenberg

Référence du fonds :080

Pays-Bas - Gemeente Hardenberg

Overzichten van verleende bijstand in geld of natura aan gemeenteleden 1982 - 2000.

Titre :Nederlandse Hervormde Vereniging ter bevordering van het kerkelijk medeleven te Hasselt, later Nederlands Hervormde gemeente 'De Baak' te Hasselt

Cote :1467 - 64

Pays-Bas - Historisch Centrum Overijssel

om een zienswijze in te dienen tegen Natura 2000

Titre :Recreatieschap Achterhoek-Liemers, 1982-2014

Référence du fonds :0754

Pays-Bas - Erfgoedcentrum Achterhoek en Liemers

DPZW_Kennis voor Klimaat 2014 Meekoppelkansen tussen Natura 2000

Titre :Inventaris van het digitaal archief

Cote :2.16.133 - DC-20151627

Pays-Bas - Nationaal Archief

Royal Haskoning DHV and Rijkswaterstaat, 2013, Natura 2000

Titre :Inventaris van het digitaal archief

Cote :2.16.133 - DC-20151985

Pays-Bas - Nationaal Archief

……

Natura 2000 Contourennotitie 2005-06-17

Titre :Inventaris van de archiefbescheiden betreffende deelname van het Ministerie van Economische Zaken aan de Ministerraad en Onderraden alsmede Ministeriële Commissies, 1951-2007

Cote :2.06.175 - 15913

Pays-Bas - Nationaal Archief

Natura 2000 gebied 40

Titre :Gemeente Hardenberg

Référence du fonds :080

Pays-Bas - Gemeente Hardenberg

Portugal

FACC: 2002 - 940 - 946 2002/2003

Natureza - II Congresso Internacional "Situação da Rede Natura 2000 nos Países

Titre :Arquivo da Fundação para a Ciência e a Tecnologia

Cote :PT/FCT/FCT/DAI-EPPFACC/001/0474

Portugal - Fundação para a Ciência e a Tecnologia. Arquivo

FACC: 2002 - 528 - 541 2002/2003

Multimédia in the Natura 2000 Network Arrábida - Espichel" - Paulo

Titre :Arquivo da Fundação para a Ciência e a Tecnologia

Cote :PT/FCT/FCT/DAI-EPPFACC/001/0427

Portugal - Fundação para a Ciência e a Tecnologia. Arquivo

Suède

1995--2002 1995--2002

Natura 2000, kodplan 430

Titre :MILJÖTEKNISKA NÄMNDEN

Cote :SE/E239/ODEKOARK_165-1/F 1/31

Suède - Ödeshögs kommun

2002--2006 2002--2006

Natura 2000, kodplan 430

Titre :MILJÖTEKNISKA NÄMNDEN

Cote :SE/E239/ODEKOARK_165-1/F 1/32

Suède - Ödeshögs kommun

2005 2005

Folkhälsorådet, Dnr 478/05 Cirkus, Dnr 489/05 Miljöprogram, Dnr 668/05 Natura 2000

Titre :MILJÖ- OCH HÄLSOSKYDDSNÄMNDEN I VÄXJÖ KOMMUN

Cote :SE/G003/VKA_1050-1/F 1/40

Suède - Växjö kommunarkiv

Externa IT-system hörande till miljöfrågor

: 6. Natura 2000/Kscntryse - förenklad sök- och uttagsapplikation av Natura 2000

Titre :Länsstyrelsen i Stockholms län, yngre

Cote :SE/SSA/4457/31/D/D 5/D 5 A/D 5 AI

Suède - Stockholms stadsarkiv

1996--1997 1996--1997

att ingå i det europeiska nätverket av skyddad natur - natura 2000, Dnr 634/96, Yttrande över motion

Titre :MILJÖ- OCH HÄLSOSKYDDSNÄMNDEN I VÄXJÖ KOMMUN

Cote :SE/G003/VKA_1050-1/F 1/30

Suède - Växjö kommunarkiv

Suisse

of air within the natura 2000 areas in the Poviat of Sucha Beskidzka" 2015

Titre :K1* Staatsverträge (1848-)

Cote :K1#2016/113#78*

Suisse - Schweizerisches Bundesarchiv

France

Archives publiques

Administration centrale

Premier ministre

Cabinet (1995-1997)

Extrait de la notice :

Grivet, Jérôme 20020231/8 Environnement Délimitation des sites de la zone de protection spéciale dite Natura 2000 :

Ministère de l'intérieur

Cabinet (1981-1997)

Extrait de la notice :

Notes et correspondance concernant la relance de "Natura 2000" (application de la directive n° 92-43 C.E.E. du 21 mai 1992 relative à la conservation des habitats naturels, de la faune et de la flore sauvages) (17 juillet et 22 août 1996), extraits des rapports trimestriels d'information des préfets des départements de la Corrèze, de la Gironde, du Lot, de l'Orne, du Puy-de-Dôme et du Bas-Rhin sur la consultation départementale "Natura 2000" (1er et 12 juillet 1996), note concernant le lancement des consultations sur l'application de la directive du 21 mai 1992 (18 juillet 1996), circulaires des 26 avril, 10 et 25 juillet 1996 relatives au réseau "Natura 2000", note concernant l'attitude des organisations professionnelles concernées par le projet "Natura 2000" (19 juillet 1996).

Cabinet (1986-2002)

Extrait de la notice :

Bonnetain, Jean-Paul 20040458/2-20040458/3 2002/69 MI 2-2002/69 MI 3 questions afférentes à la cCrse 20040458/3 2002/69 MI 3 Directive communautaire européenne " Natura 2000 " 1 - " Loi littoral "

Cabinet (1982-2002)

Extrait de la notice :

2002 Directive Natura 2000 Directive Natura 2000 Transposition de directives communautaires et mise en œuvre de certaines dispositions du droit communautaire dans le domaine de l'environnement. -

Ministère de l'agriculture

Aquaculture et économie des pêches (1963-2012)

Extrait de la notice :

Gestion des sites Natura 2000.

Ministère de l'équipement/environnement

Cabinet de Dominique Voynet : archives de Laurent Roy, conseiller technique (1997-2002).

Extrait de la notice :

réunion de ministres - Présentation du programme national de développement rural, Agenda 2000 - Présentation du programme national de développement rural, Agenda 2000 - Natura 2000 - Natura 2000

Cabinet de Corinne Lepage : archives du chef de cabinet et de conseillers techniques (1995-1997).

Extrait de la notice :

note concernant les outils de gestion de l'eau et des milieux aquatiques des les zones Natura 2000 , compte rendu de la réunion sur la directive sur l'eau potable le 7 octobre 1996. -

Intégration de la biodiversité dans les territoires, 1981-2009

Extrait de la notice :

20150742/1 - 20150742/130 Forêts Forêts 20150742/25 - 20150742/51 Gestion forestière Gestion forestière 20150742/49 - 20150742/50 Élaboration de référence technico-économiques pour les contrats Natura 2000 en milieux forestiers et associés Élaboration de référence technico-économiques pour les contrats Natura 2000 en milieux forestiers et associés

Cabinet Roselyne Bachelot-Narquin. Dossiers relatifs à la biodiversité, les sites Natura 2000, le paysage, l'introduction de l'ours.

Versement 20090373

Bureau des habitats naturels. Dossiers concernant la sélection de sites du réseau Natura 2000 ... 1980-2009

Versement 20150845

Direction de la nature et paysages.

Il comporte des dossiers sur les ***espaces naturels, Natura 2000, 1977-2006**

Versement 20090381

Direction de la nature et paysages. Dossiers sur le réseau européen de sites naturels Natura 2000., 1980-2000

Versement 20080070

Direction de la nature et paysages. Affiches concernant Natura 2000 et les espaces naturels, 2002-2006

Versement 20070116

Direction de la nature et paysages. Rapports et études sur le **développement durable, les transports, le tourisme, loisirs, les études d'impact, les paysages, les forêts, les sites, espaces naturels,eau zones humides, agriculture, Natura 2000.**

Versement 20060547

Investissements routiers en rase campagne : Dossiers techniques d'opération routière ayant mené à une enquête d'utilité publique (1989-2010)

Extrait de la notice :

Incidences sur le réseau Natura 2000.

Archives privées

Fonds Société d'Étude, de Protection et d'Aménagement de la Nature en Touraine (SEPANT)

Mise en place de site Natura 2000, 2000-2010

Fonds Conservatoire d'Espaces Naturels de Haute-Normandie

Fonctions et activités : …

[...]
Le conservatoire intervient sur le territoire haut-normand en tant qu'animateur Natura 2000

Organigrammes des ministères de l'environnement

Les organigrammes sont issus des bottins administratifs et des différentes sites Internet du ministère

Ministre délégué auprès du Premier ministre, chargé de la protection de la nature et de l'environnement – services sous son autorité, 1971

Ministère: organigrammes 1971

Ministre délégué auprès du Premier ministre, chargé de la protection de la nature et de l'environnement
Services sous son autorité

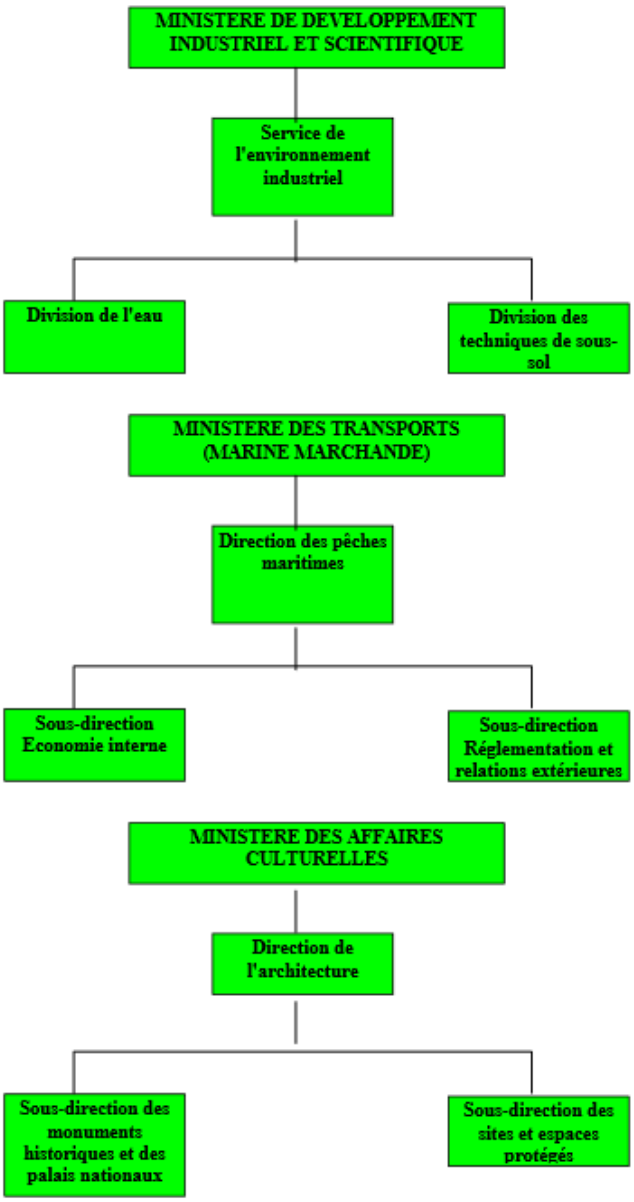

Ministre auprès du Premier ministre, chargé du Plan et de l'aménagement du territoire: coordination interministérielle dans le domaine de l'eau

Ministère des affaires culturelles et de l'environnement, 1974

Organigramme du ministère de l'environnement 1974

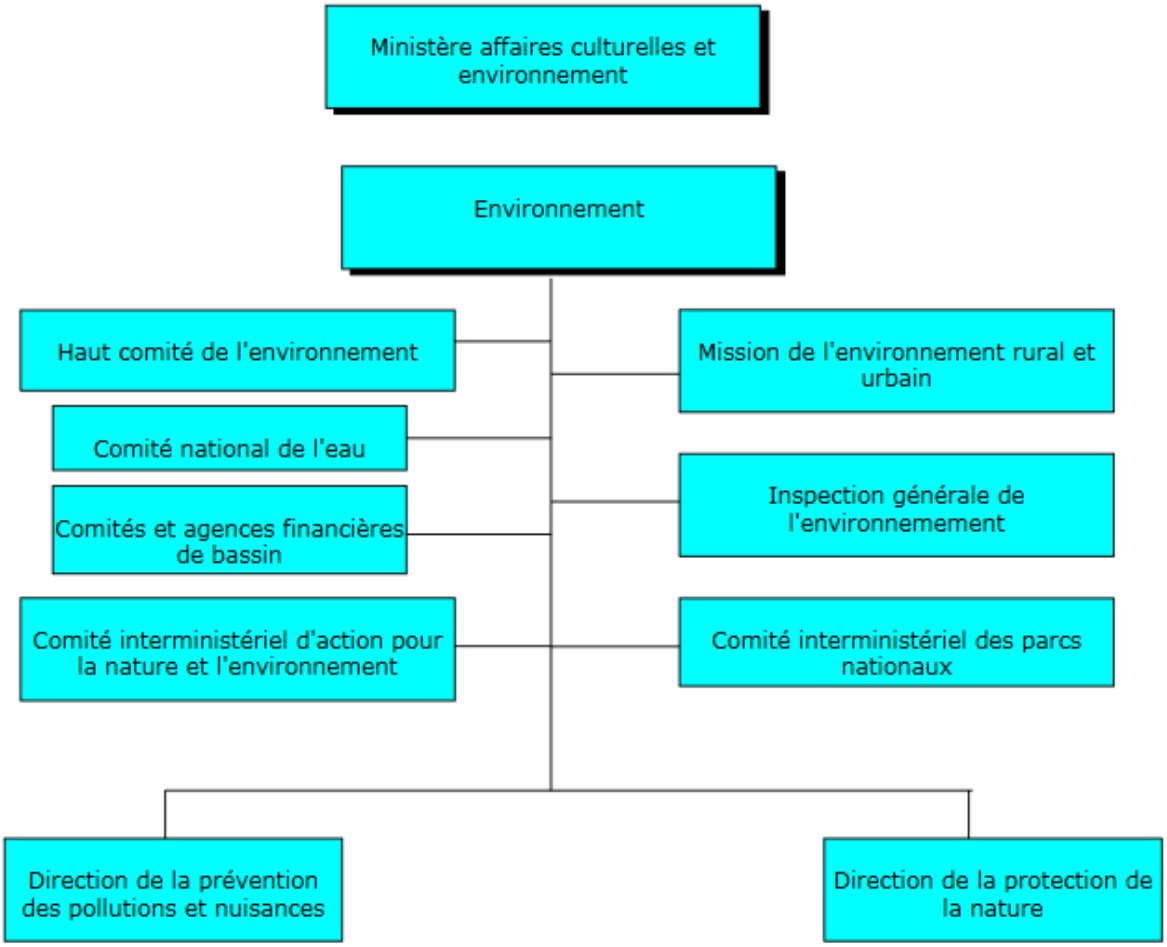

Ministère de l'environnement et du cadre de vie, 1975-1976

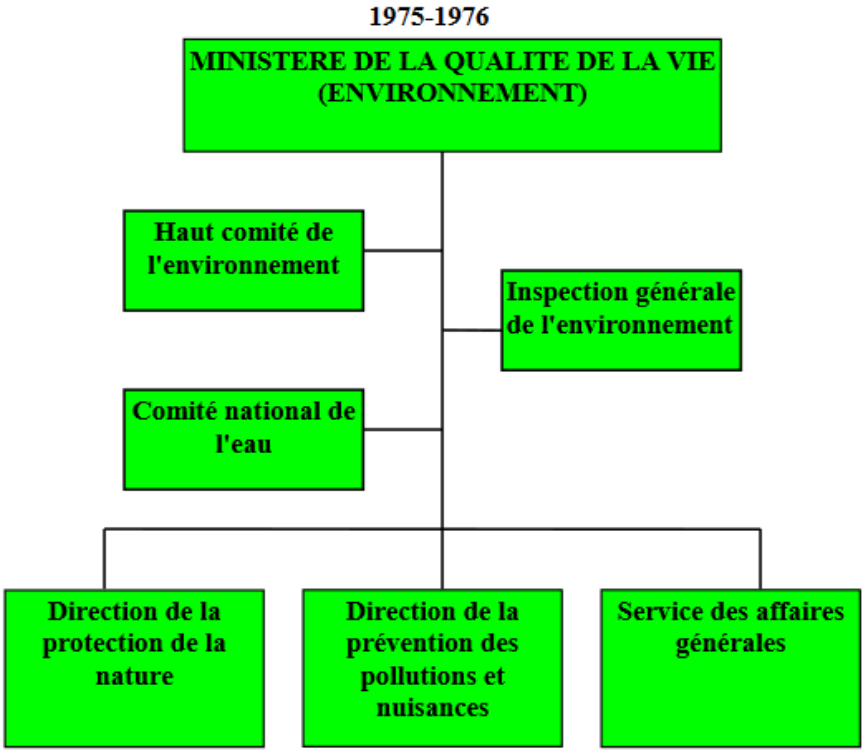

Ministère de la culture et de l'environnement, 1977

Organigramme du ministère de l'environnement 1977

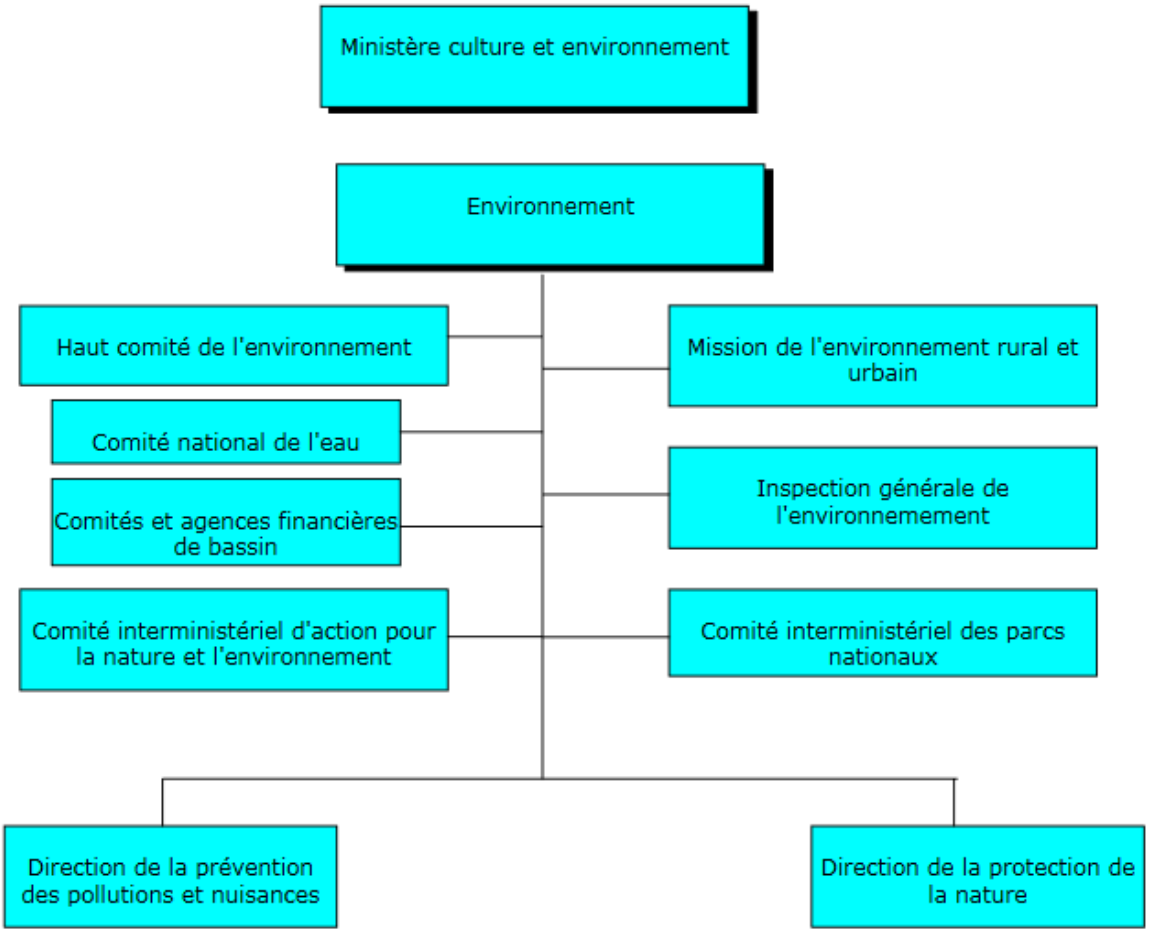

Ministère de l'environnement et du cadre de vie, 1978

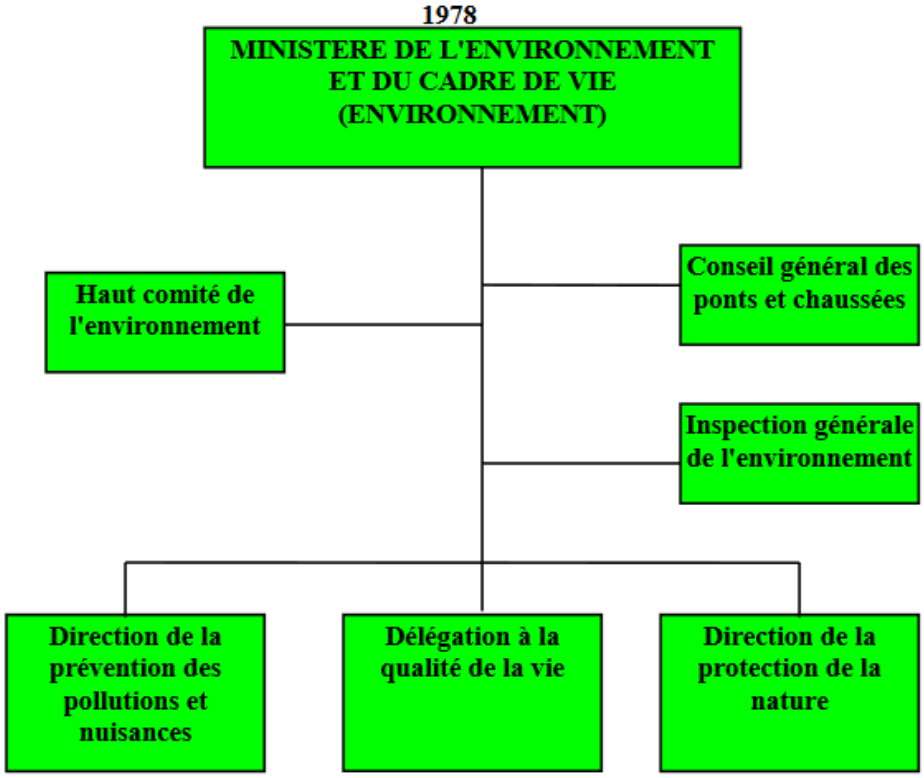

Ministère de l'environnement et du cadre de vie, 1979-1980

Organigramme du ministère de l'environnement 1979-80

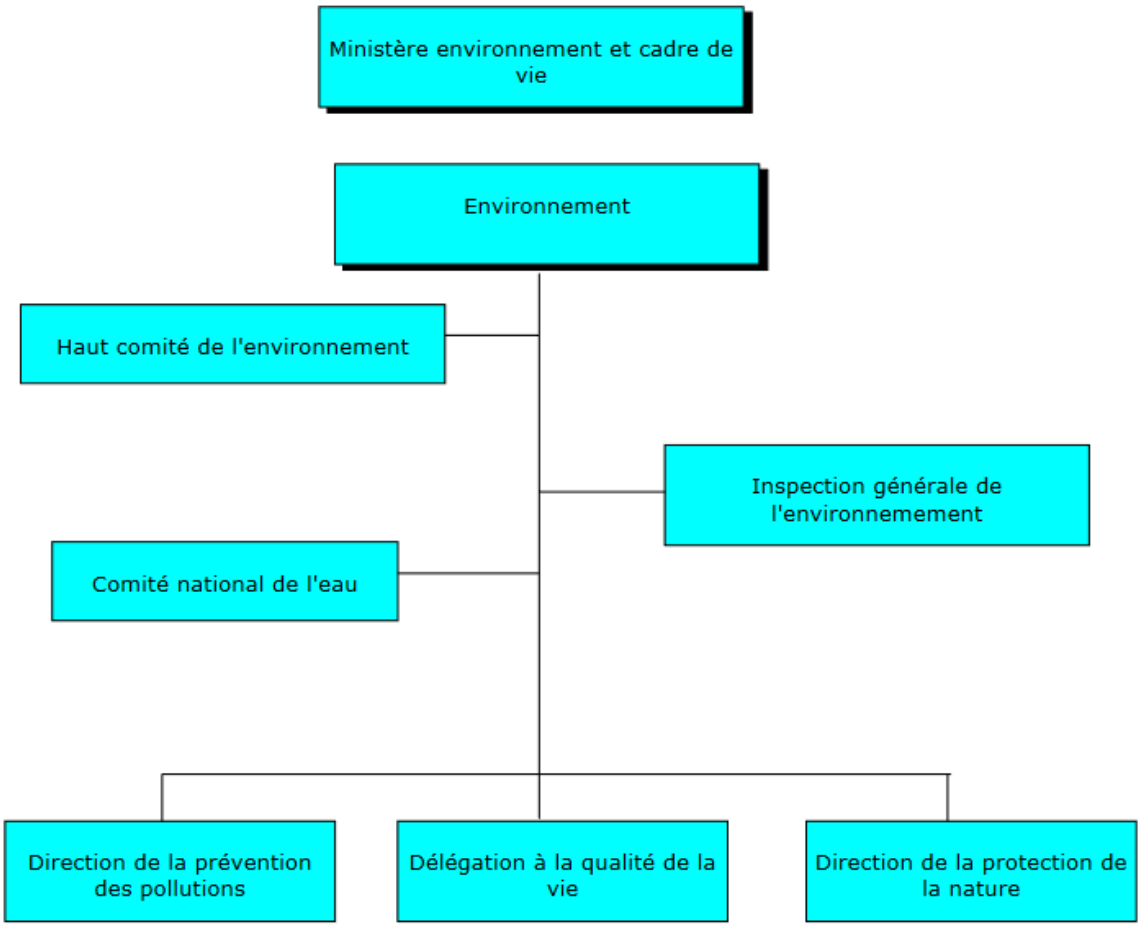

Ministère de l'environnement, 1981-1982

Organigramme du ministère de l'environnement 1981

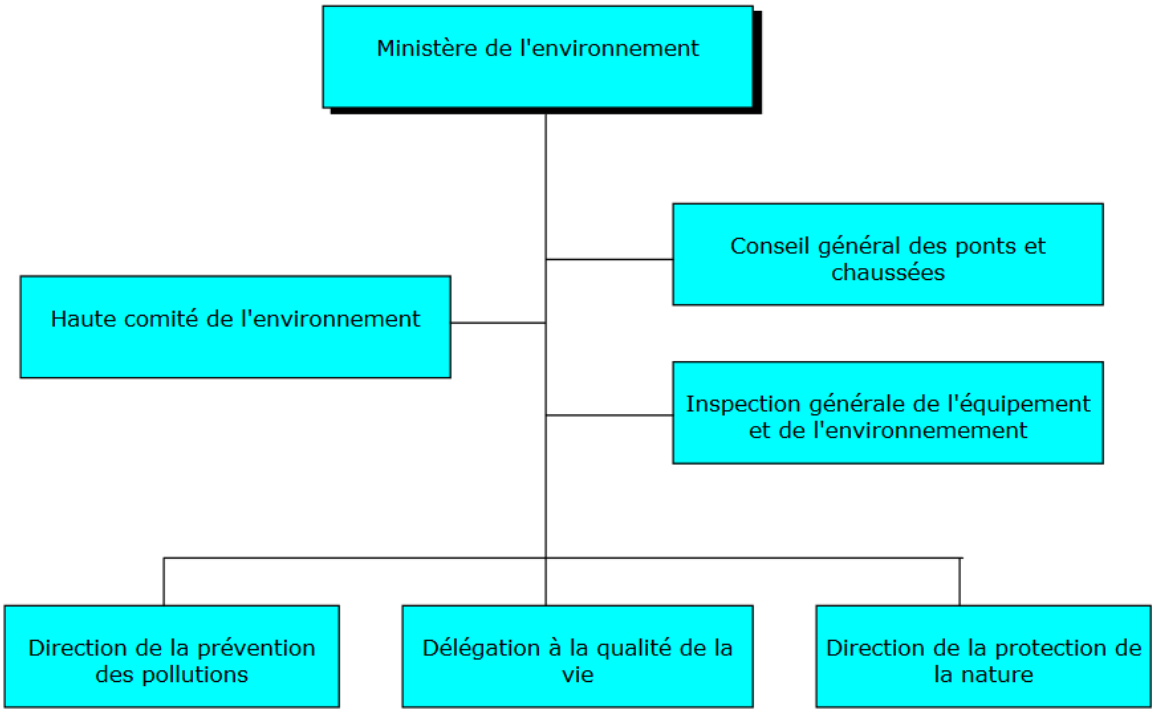

Secrétariat d'État auprès du Premier ministre chargé de l'environnement, 1983

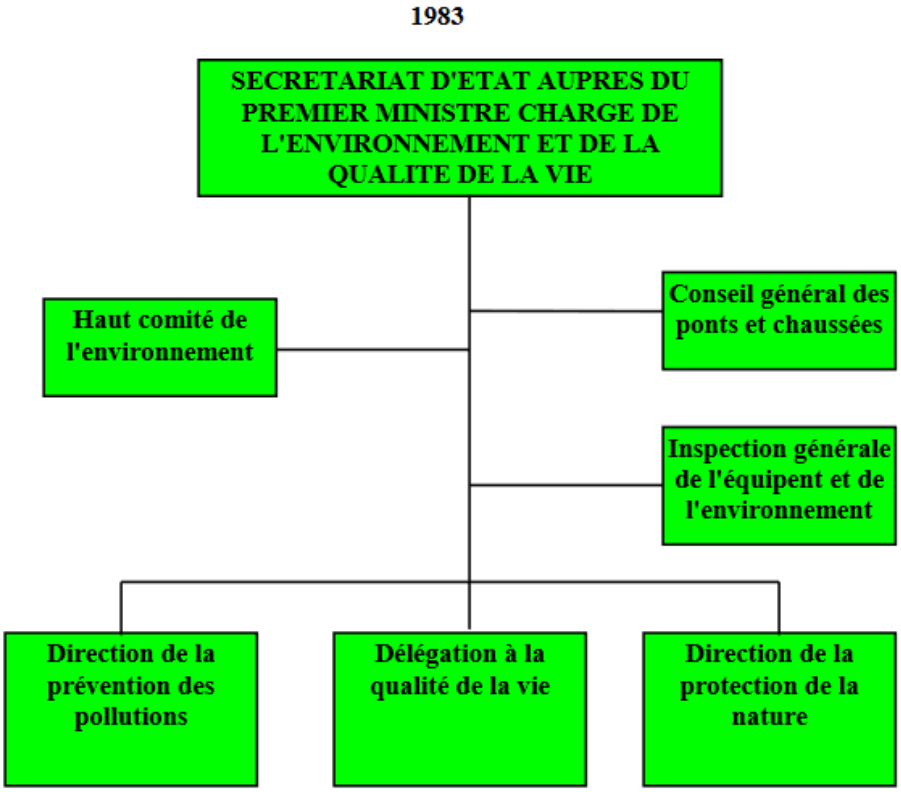

Ministère de l'environnement, 1984-1985

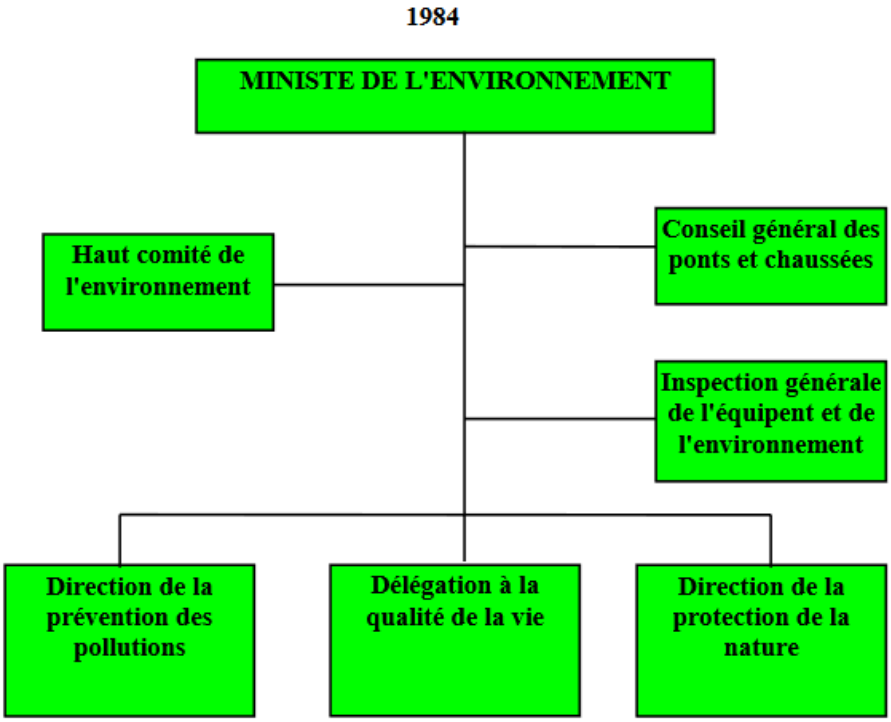

Ministère de l'équipement, du logement, de l'aménagement du territoire et des transports (Environnement), 1986-1987

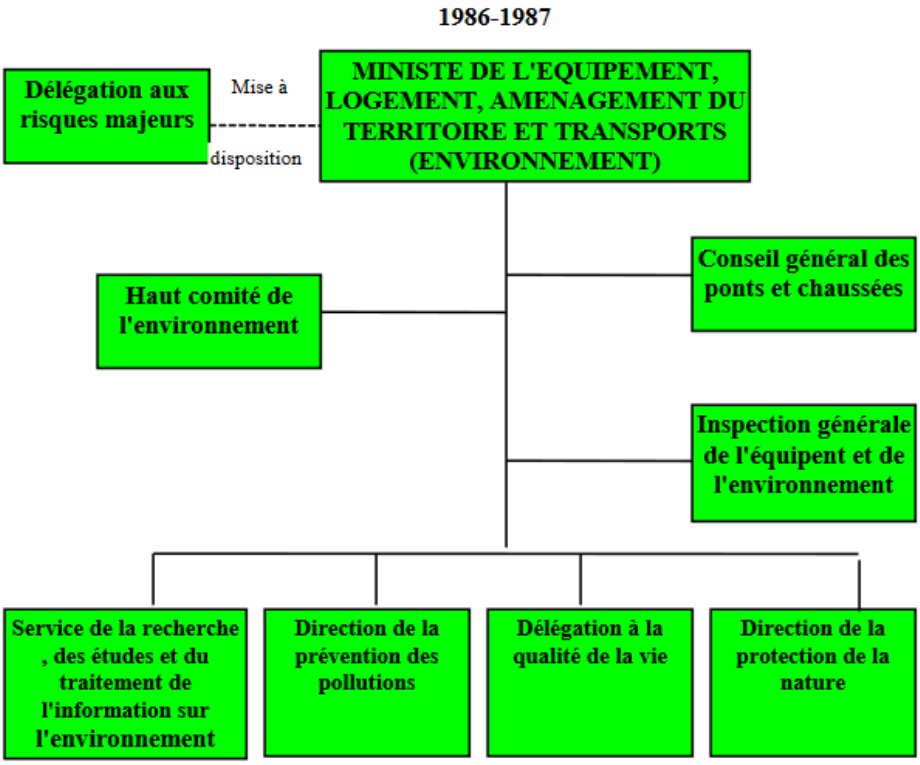

Secrétariat d'État auprès du Premier ministre chargé de l'environnement, 1988

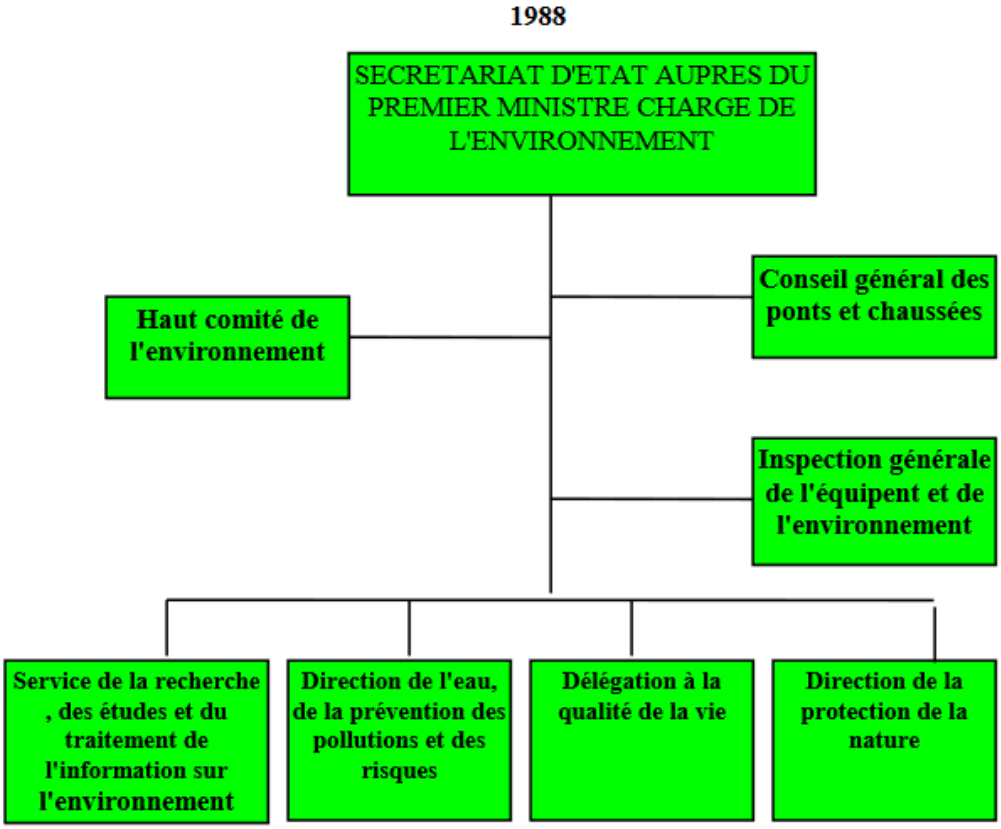

Secrétariat d'État auprès du Premier ministre chargé de l'environnement, et de la prévention des risques technologiques et naturels majeurs, 1989-1991

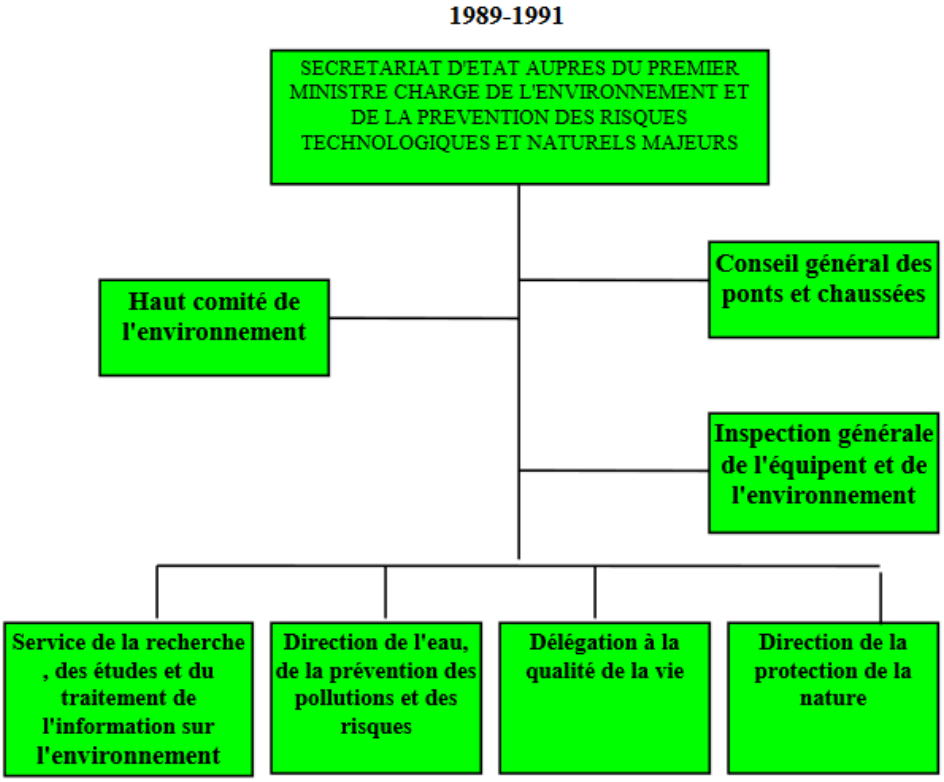

Ministère de l'environnement, 1992

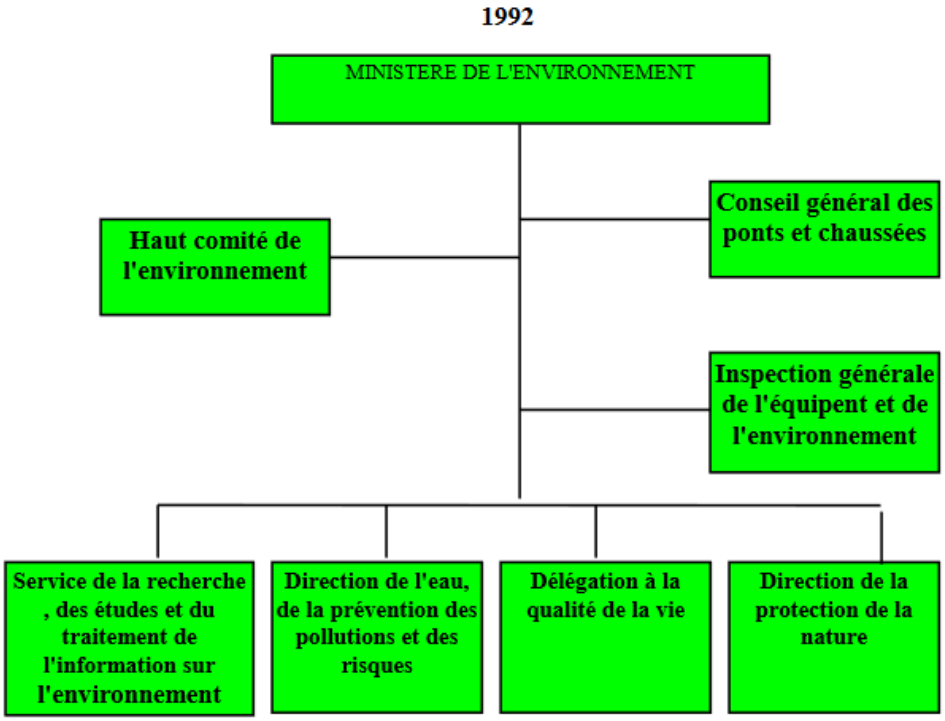

Ministère de l'environnement, 1993-1994

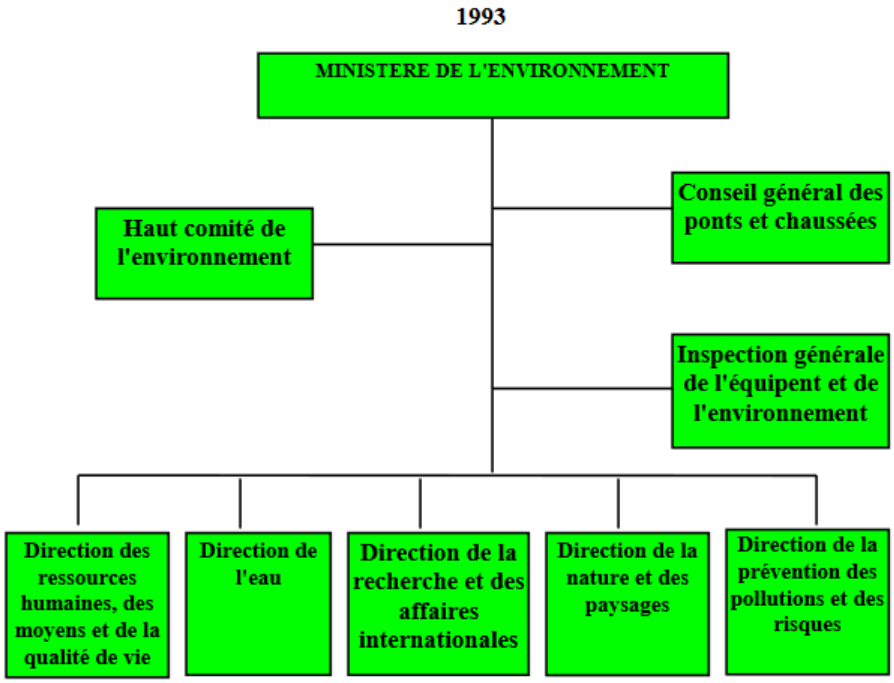

Ministère de l'environnement, 1995-1997

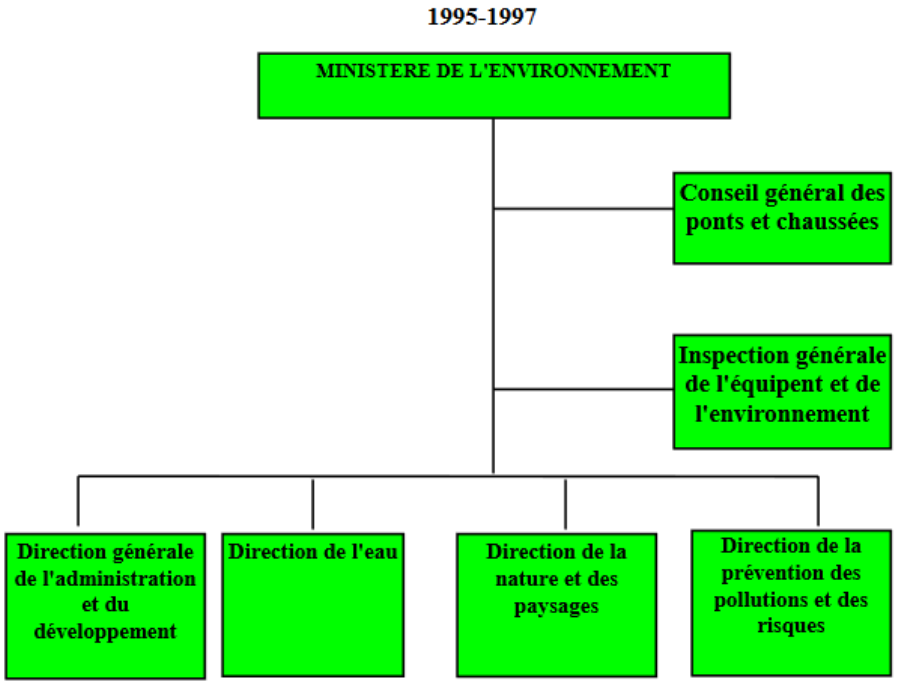

Ministère de l'aménagement du territoire et de l'environnement, 1998-1999

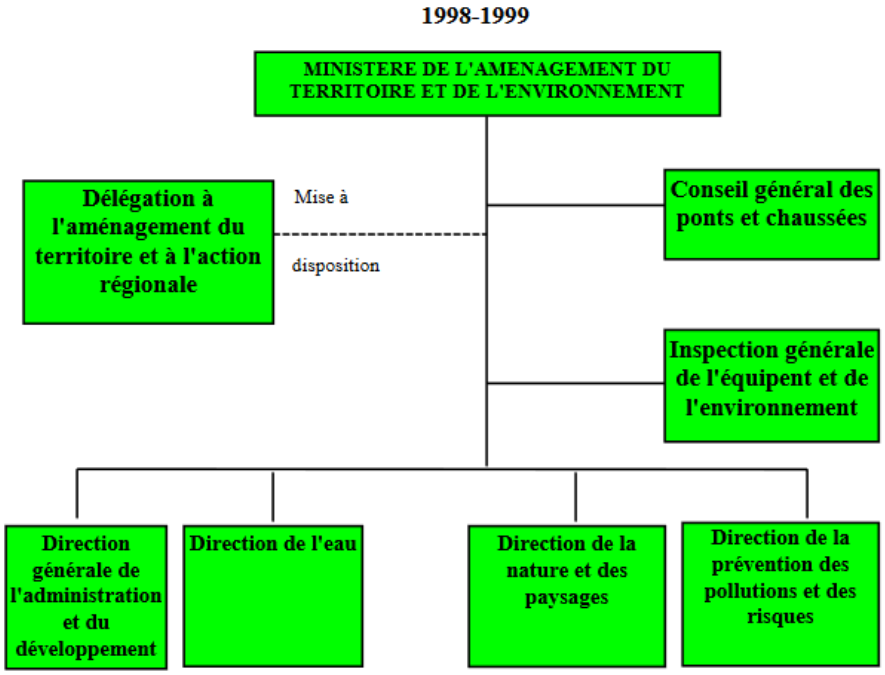

Ministère de l'aménagement du territoire et de l'environnement, 2000

Organigramme du ministère de l'environnement 2000

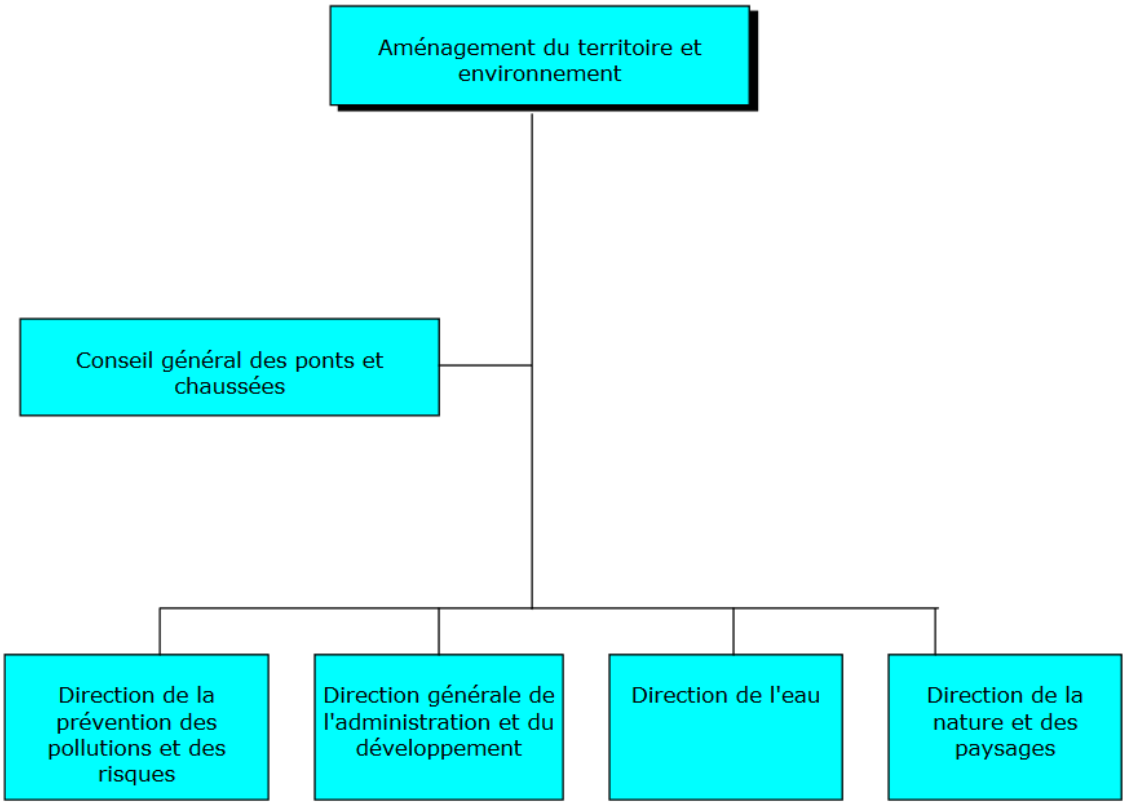

Ministère de l'aménagement du territoire et de l'environnement, 2001

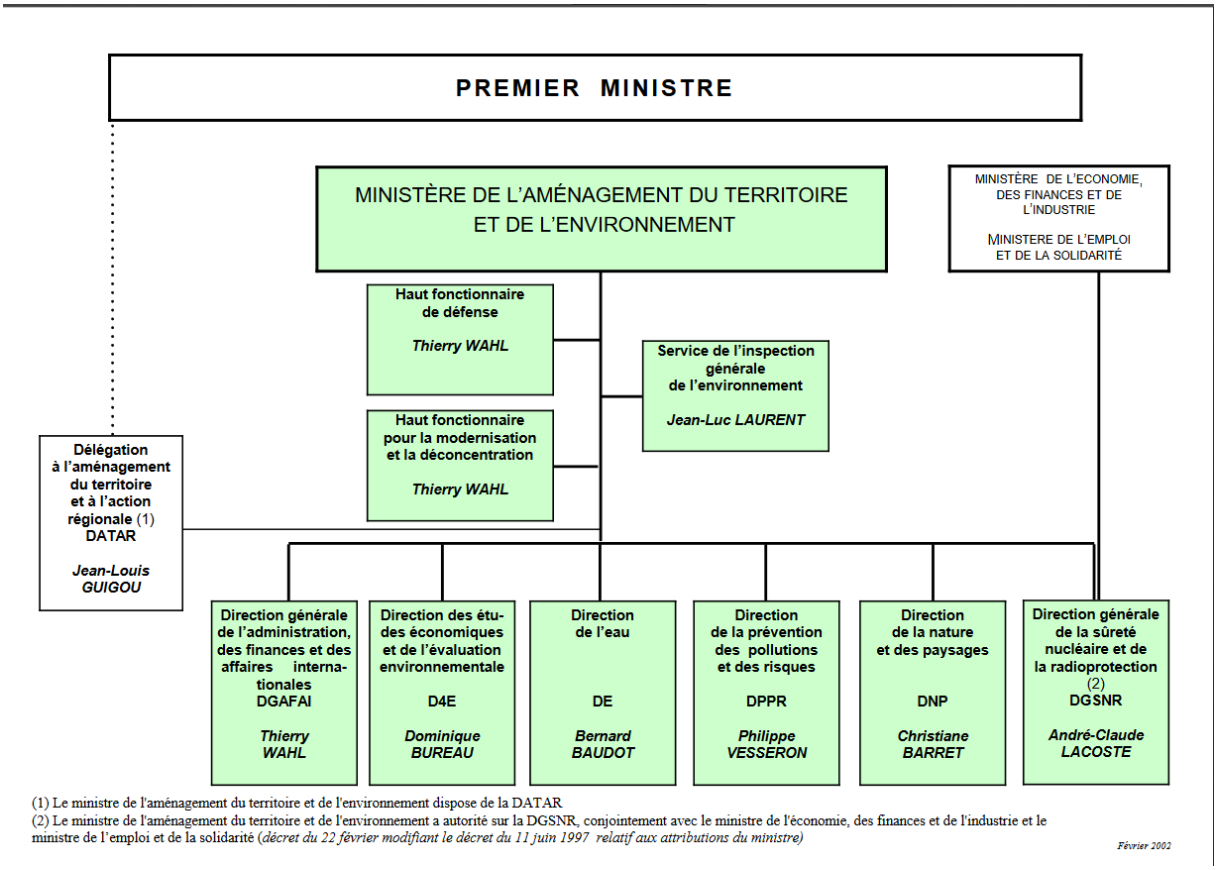

Ministère de l'écologie et du développement durable, 2002

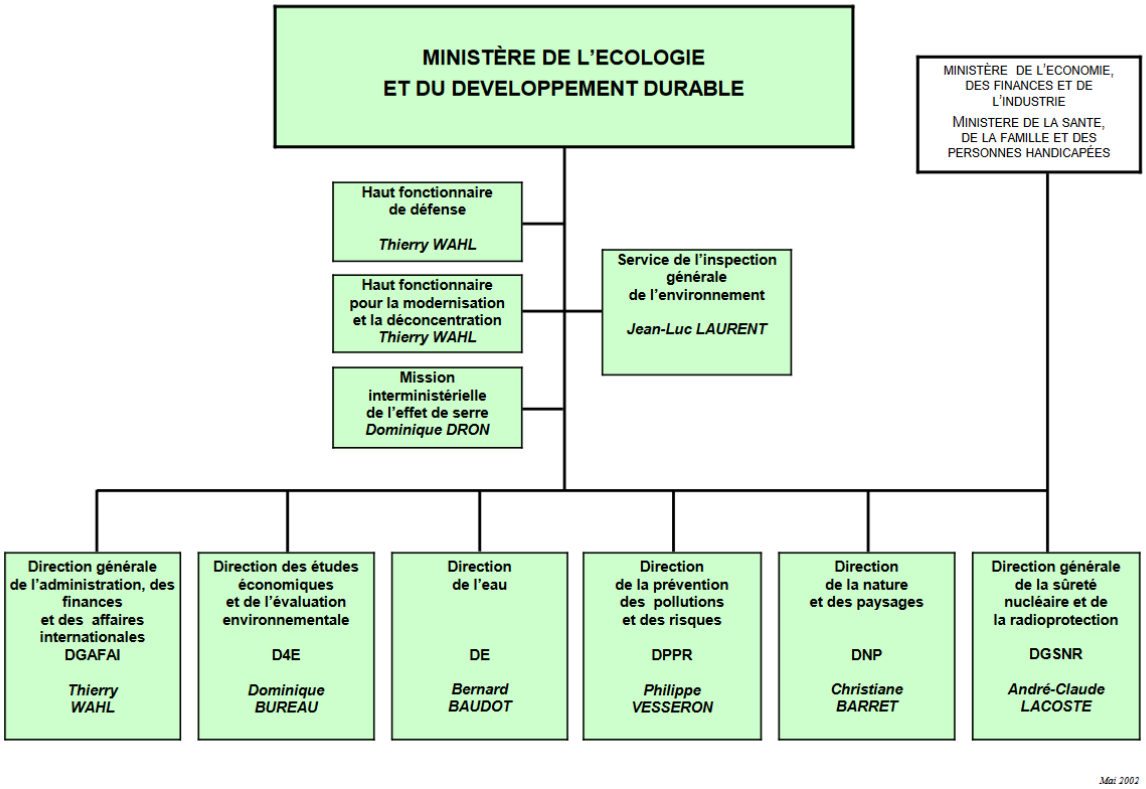

Ministère de l'écologie et du développement durable, 2003

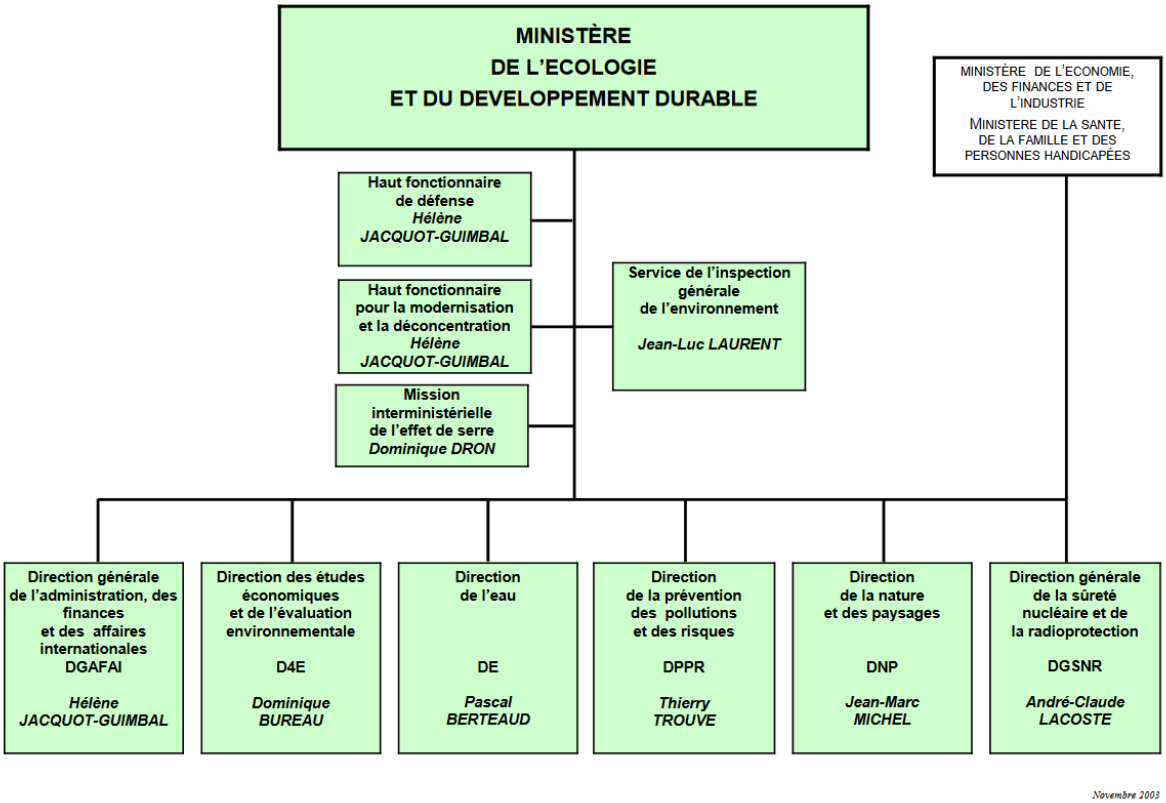

Ministère de l'écologie et du développement durable, 2004

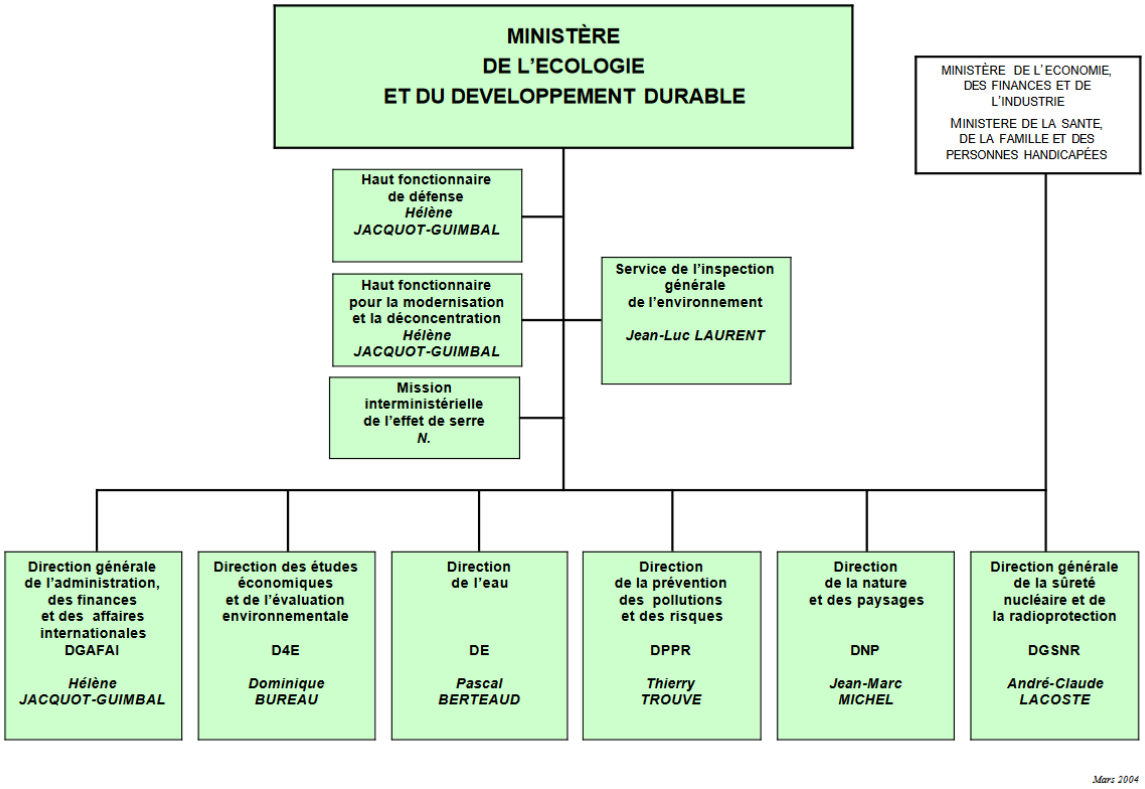

Ministère de l'écologie et du développement durable, 2005

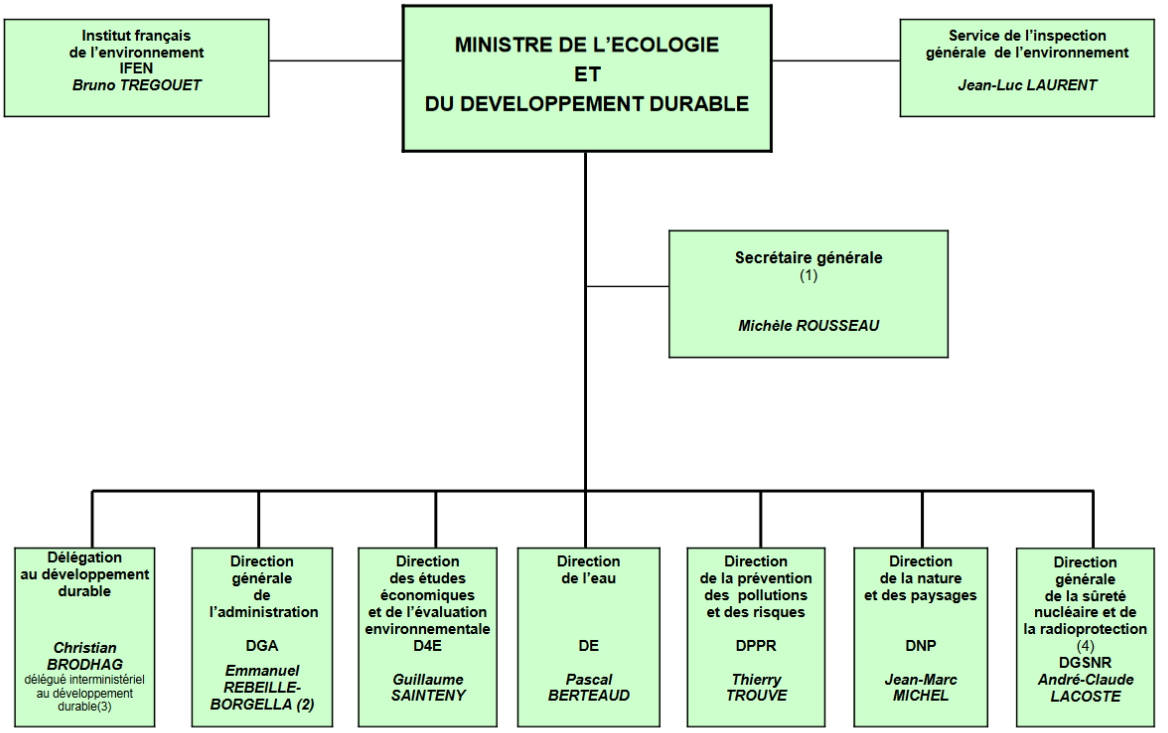

(1) Le secrétaire général est le haut fonctionnaire pour la modernisation et la déconcentration du MEDD (*décret du 16 mai 2005*)
(2) Le directeur général de l'administration est le haut fonctionnaire de défense
(3) Le ministre de l'Ecologie et du Développement durable dispose du délégué interministériel au Développement durable (*décret du 9 juillet 2004*)
(4) Le ministre de l'Ecologie et du Développement durable a autorité, conjointement avec les ministres chargés de l'industrie et de la santé, sur la direction générale de la sûreté nucléaire et de la radioprotection (*décret du 15 mai 2002*)

Mai 2005

Ministère de l'écologie, du développement et de l'aménagement durables, 2007

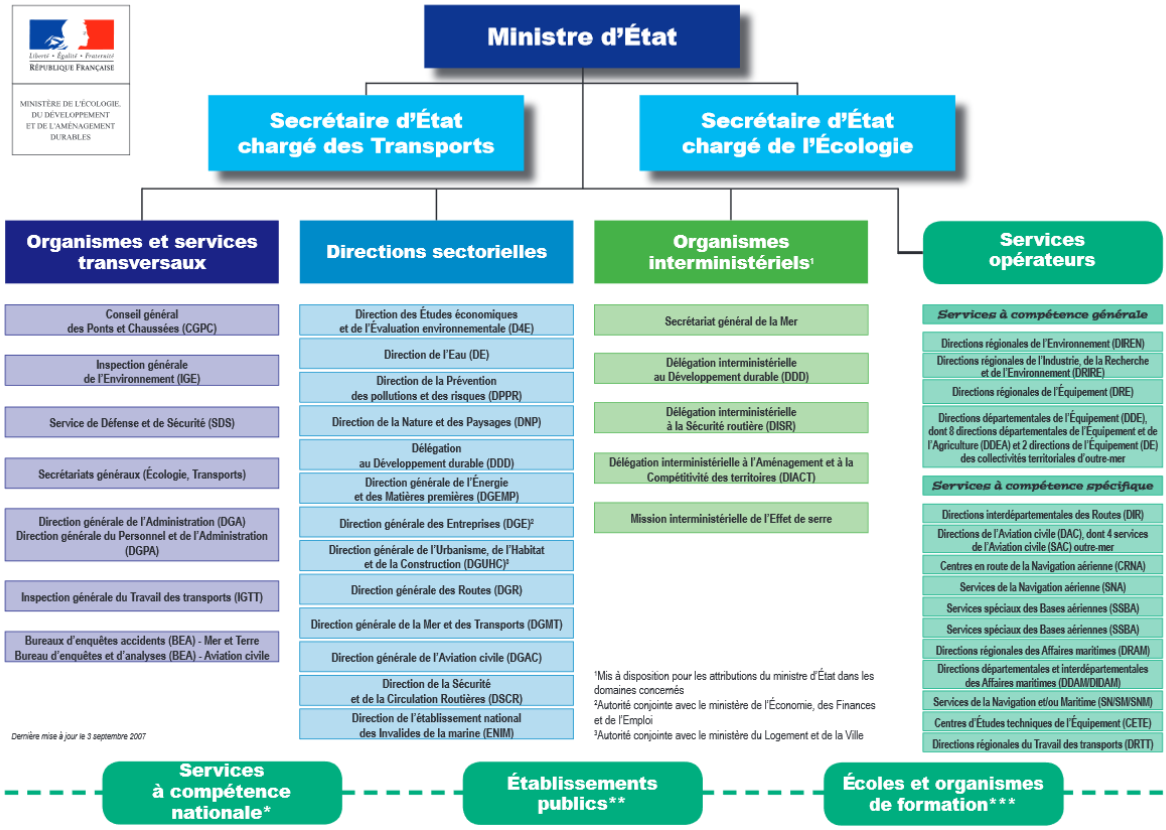

Ministère de l'écologie, de l'énergie, du développement durable et de l'aménagement du territoire, 2008

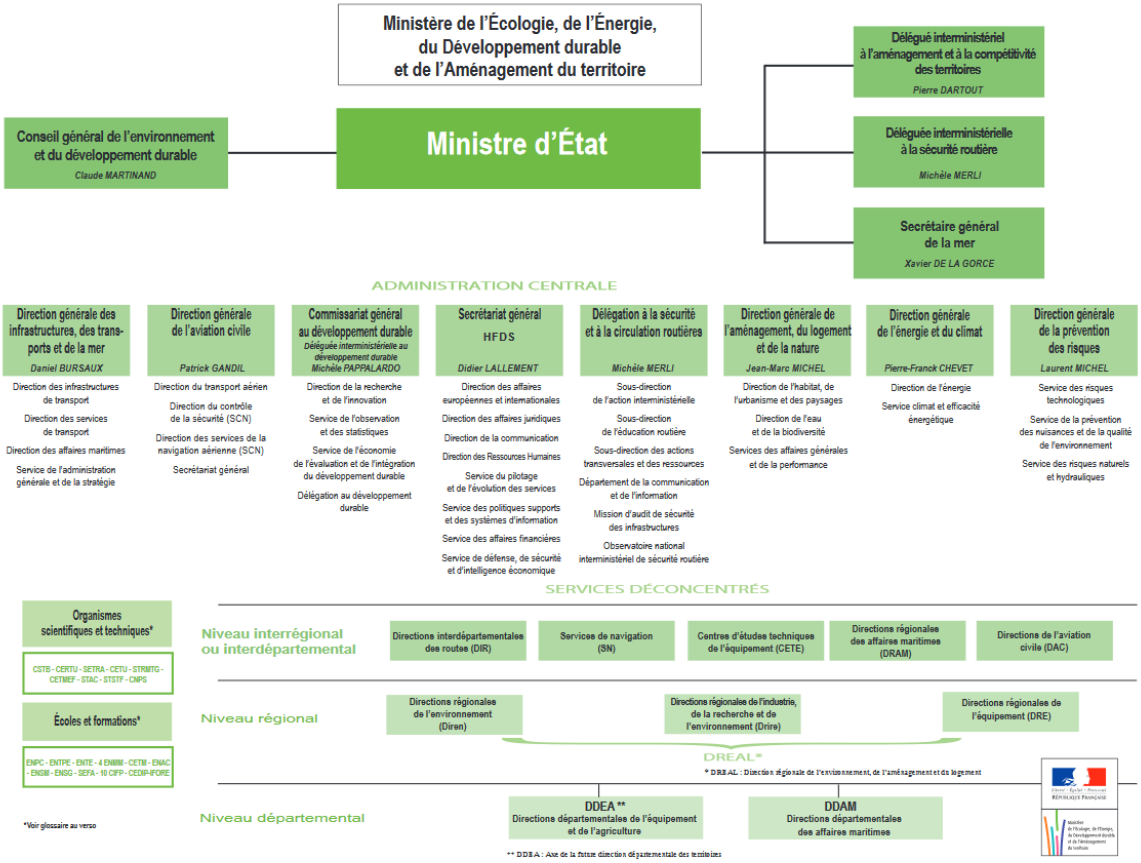

Ministère de l'écologie, de l'énergie et de la mer, 2015-2017

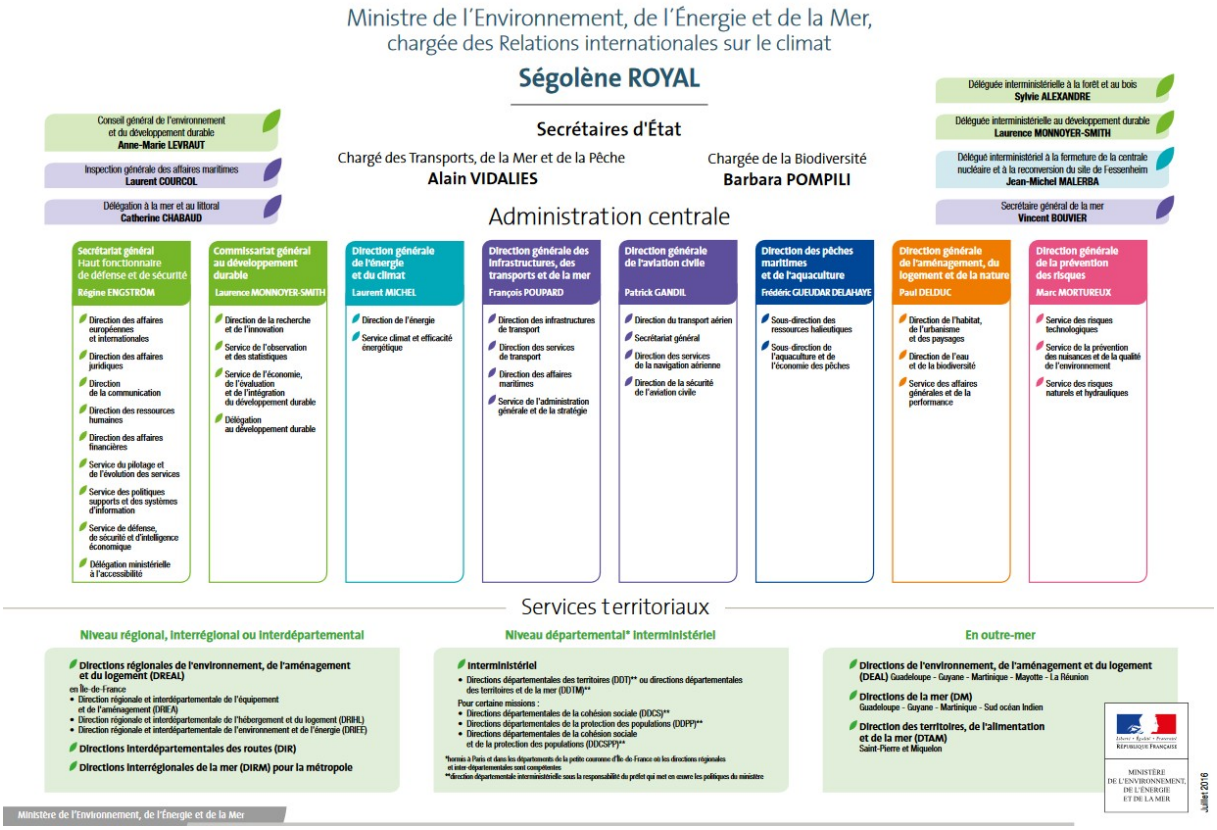

Ministère de la transition écologique et solidaire, 2017

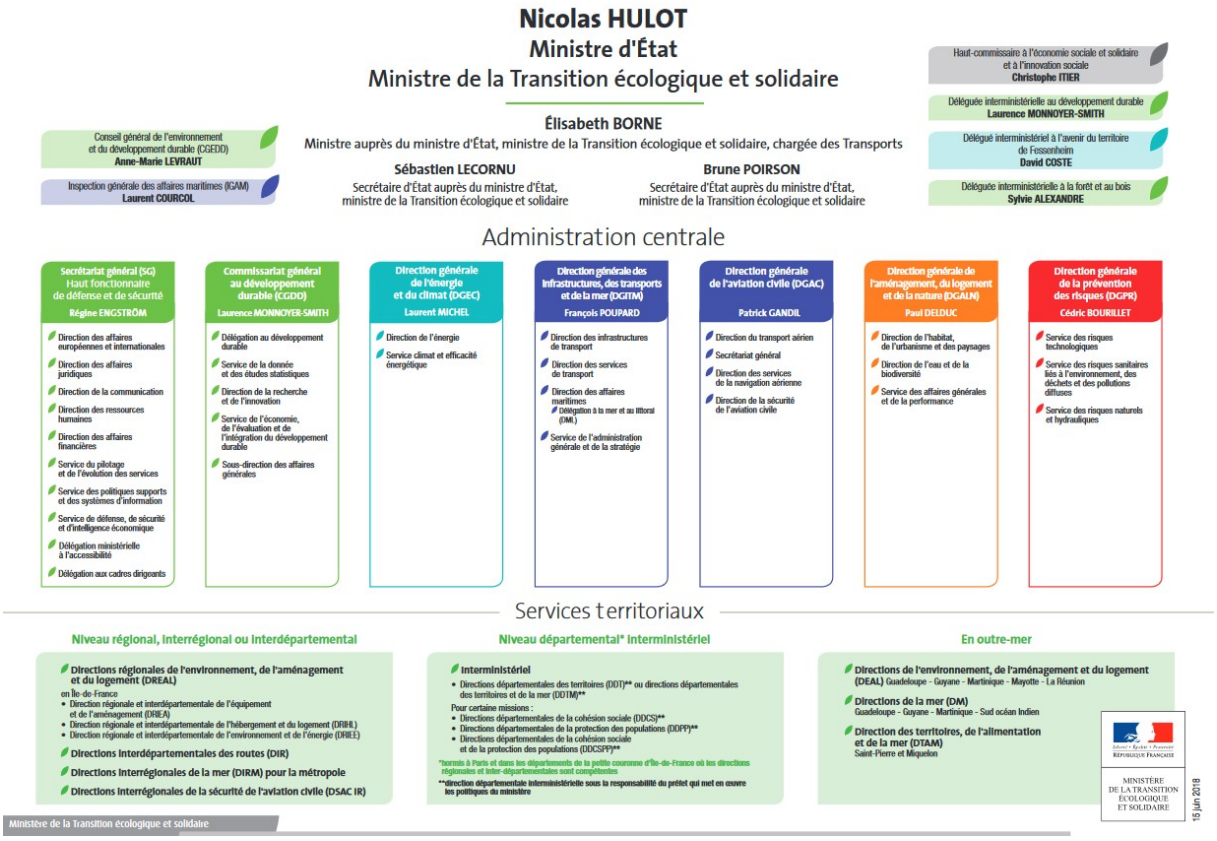

Ministère de la transition écologique et solidaire, 2019

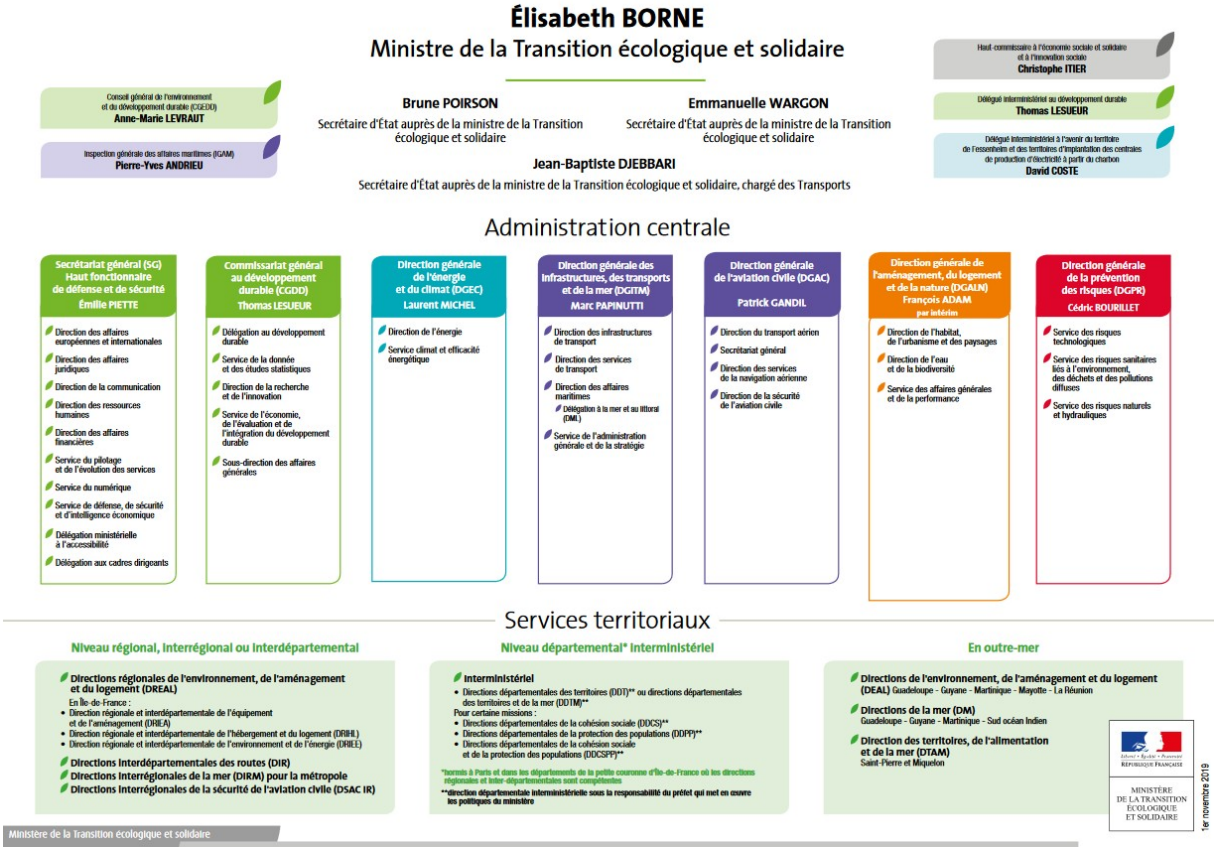

Ministère de la transition écologique et de la cohésion de territoires, 2022

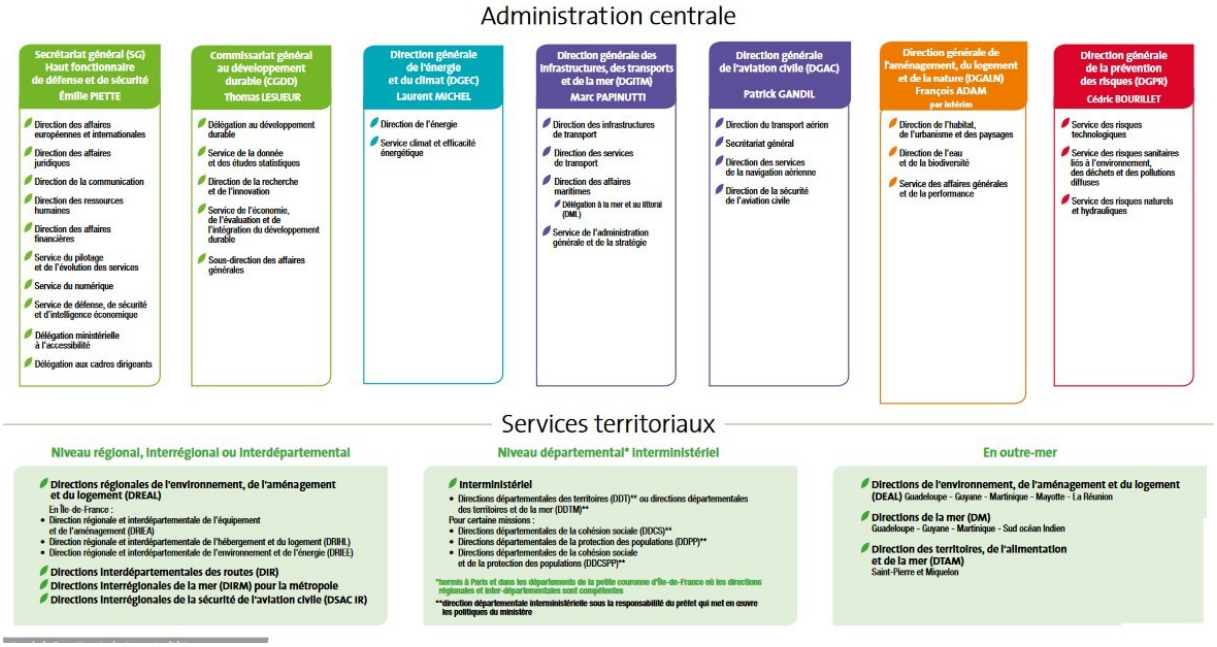

Liste des illustrations

Entretiens de personnalités

Barret Christiane, haute fonctionnaire

Christiane Barret, née en 1953, est nommée administratrice civile affectée au ministère de l'équipement, des transports, de l'aménagement du territoire, du tourisme et de la mer.
En 1995, conseiller technique de Jean-Pierre Soisson, ministre du Travail, elle est nommée sous-préfète d'Albertville, la première femme à être nommée sous-préfet en France. Puis elle devient en 1998 sous-préfète de la Tour-du-Pin.
En 2000, elle devient directrice de la nature et des paysages au ministère de l'aménagement du territoire et de l'environnement.
En 2005, elle est nommée inspectrice générale de l'équipement.
Préfète déléguée à l'égalité des chances en Seine-Saint-Denis du 18 octobre 2007 à 2009, elle est alors nommée préfète des Deux-Sèvres en remplacement de Régis Guyot.
En 2012, elle est nommée directrice du cabinet de François Lamy, ministre de la Ville.
En avril 2014, elle est nommée préfète de la région Poitou-Charentes, préfète de la Vienne.
En janvier 2016, elle devient préfète de la région Bourgogne-Franche-Comté, préfète de la Côte-d'Or, jusqu'en avril 2018 où, âgée de près de 65 ans, elle est remplacée par Bernard Schmeltz

Intitulé de l'entretien[1654]

Fonds numérique : entretien de Christiane Barret, personnalité de la protection de la nature et de l'environnement **:** parcours d'un engagement

Présentation du contenu de l'entretien[1655]

Arthur Delacquis, chercheur, avec l'accord de l'AHPNE, a réalisé cet entretien pour sa thèse intitulée "le ministère de l'environnement en France (1971-1988): ministres, cadres et experts face à un nouveau domaine politique".. Ce fonds comporte, en format numérique, l'entretien sonore, le contrat de condition de communicabilité, une notice biographique.

Durée

2h21mn

[1654] Descriptif détaillé https://ressources.histoire-environnement.org/Repertoire-d-archives-numeriques-entretien-de-Christiane-Barret-personnalite-de

[1655] Voir descriptif détaillé https://ressources.histoire-environnement.org/Repertoire-d-archives-numeriques-entretien-de-Patrick-Blandin-personnalite-de

***Aperçu* des fonds d'archives publiques et privées concernant la protection de la nature ; eau-biodiversité**

Cliquer sur l'image pour écouter l'extrait

Letouneux François, haut fonctionnaire

Né le 2 novembre 1942 à Clermont-Ferrand (Puy-de-Dôme), François Letourneux est Ingénieur agronome, Ingénieur du génie rural des eaux et des forêts. Il a débuté sa carrière dans le Nord-Pas-de-Calais en 1968. Dix ans plus tard, il est Directeur de l'Association pour l'espace naturel régional du Nord-Pas-de-Calais (1978-80) puis successivement chargé de mission à la Délégation à l'aménagement du territoire et à l'action régionale (DATAR), conseiller technique au cabinet de Michel Crépeau puis d'Huguette Bouchardeau (ministres de l'Environnement), directeur de la protection de la nature au ministère de l'Environnement de 1983 à 1992. De 1992 à 2004, il dirige le Conservatoire de l'espace littoral et des rivages lacustres. Il préside l'Institut français de l'environnement de 1998 à 2001 ; le Comité français pour l'UICN (Union internationale pour la conservation de la nature) de 2005 à 2011. Depuis 2011, il est vice-Président de l'UICN France. Il préside également la Fête de la Nature, événement national et grand public sur la nature, initié par l'UICN, proposant aux Français de métropole et d'Outre-Mer, de célébrer la nature à travers des milliers de manifestations gratuites, organisées dans la nature et sur l'ensemble du territoire.
François Letourneux est Commandeur de la Légion d'honneur, Chevalier de l'ordre national du Mérite, Officier du Mérite agricole.

Présentation de l'entretien[1656]

Arthur Delacquis, chercheur, avec l'accord de l'AHPNE, a réalisé cet entretien pour sa thèse intitulée "le ministère de l'environnement en France (1971-1988): ministres, cadres et experts face à un nouveau domaine politique".. Ce fonds comporte, en format numérique, l'entretien sonore, le contrat de condition de communicabilité, une notice biographique.

Importance matérielle

122 Mo

Durée

2h08mn

Cliquer sur l'image pour écouter l'extrait

[1656] Voir descriptif détaillé https://ressources.histoire-environnement.org/Repertoire-d-archives-numeriques-entretien-de-Francois-Letourneux-personnalite

Vourc'h Anne, scientifique

Docteur en sociologie de formation (1985), Anne Vourc'h a contribué durant 20 ans, en tant qu'experte, à la réhabilitation de grands sites naturels et culturels protégés soumis à une forte pression touristique. Elle a conduit de nombreuses missions pluridisciplinaires en France et à l'étranger visant à assurer la mise en valeur et la préservation à long terme de ces sites, dont des sites Unesco. En 1997-2002, elle est consultante pour le tourisme durable auprès du Programme des Nations Unies pour l'environnement. Depuis 2004, elle dirige le Réseau des grands sites de France, association nationale qui regroupe les organismes locaux gérant des sites emblématiques, dans une perspective de développement durable. Chargée d'enseignement au Master "Gestion des sites naturels et culturels et valorisation touristique", Université Paris 1 Panthéon-Sorbonne. Membre du conseil d'administration d'International council on monuments and sites (ICOMOS) France. Membre du Comité national des biens français du patrimoine mondial.

Présentation du contenu de l'entretien[1657]

Arthur Delacquis, chercheur, avec l'accord de l'AHPNE, a réalisé cet entretien pour sa thèse intitulée "le ministère de l'environnement en France (1971-1988): ministres, cadres et experts face à un nouveau domaine politique".. Ce fonds comporte, en format numérique, l'entretien sonore, le contrat de condition de communicabilité, une notice biographique.

Importance matérielle

111 Mo

Durée

1h57mn

Cliquer sur l'image pour écouter l'extrait

●

[1657] Voir descriptif détaillé https://ressources.histoire-environnement.org/Repertoire-d-archives-numeriques-entretien-d-Anne-Vourc-h-personnalite-de-la

Statut de la Fédération française des sociétés de protection de la nature, 1967

FEDERATION FRANCAISE

des Sociétés de Protection de la Nature

STATUTS

Art. I - Cette Fédération a pour objet de prendre toute initiative concernant les actions à mener sur le plan national, et de coordonner les activités de conservation, de protection et d'aménagement de la Nature.

Art. 2 - Son siège est à Paris.

Art. 3 - La durée de la Fédération est illimitée.

Art. 4 - Les moyens d'action de la Fédération sont laissés à l'appréciation du Conseil d'administration, et seront prévus par le réglement intérieur.

Art. 5 - La Fédération se compose de groupements ayant un but similaire à, ou inclus dans celui indiqué ci-dessus.
Les associations étrangères sont exclues sauf leur section française.

Art. 6 - Les adhésions résultent d'une demande écrite du conseil d'administration qui contiendra engagement :

I°) d'adhérer aux présents statuts.
2°) de verser une cotisation annuelle proportionnelle au nombre de membres, et fixée par l'Assemblée générale.

Cette demande est soumise au conseil d'administration qui sera souverain pour l'agréer ou la rejeter.

Art. 7 - Le titre d'association correspondante peut être conféré par le conseil à toute association française ou étrangère ayant pour but la protection de la nature.

Art. 8 - La qualité de membre de la Fédération se perd :

I°) Par la démission de l'association constatée par une lettre adressée au Président de la Fédération et appuyée par une délibération du conseil d'administration de l'association démissionnaire.
2°) Par la radiation de l'association adhérente prononcée par le conseil d'administration pour défaut de paiement des

France nature environnement

Archives nationales

Cote 20210198/1

Extrait du statut, 1967

PV du conseil d'administration de la Fédération française des sociétés de protection de la nature, 1968

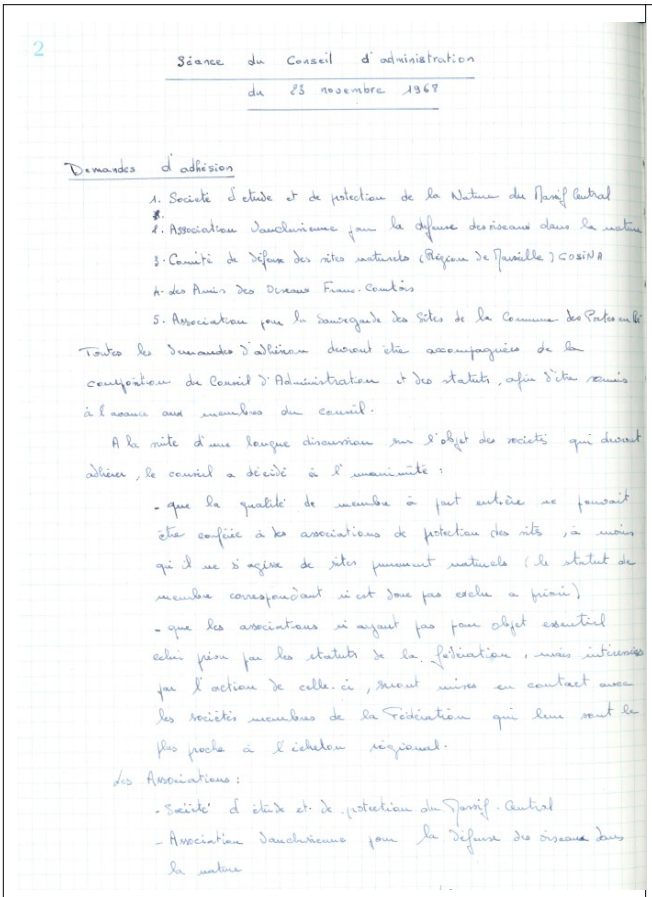

2

Séance du Conseil d'administration
du 23 novembre 1968

Demandes d'adhésion

1. Société d'étude et de protection de la Nature du Massif Central
2. Association Vauclusienne pour la défense des oiseaux dans la nature
3. Comité de défense des sites naturels (Région de Marseille) COSINA
4. Les Amis des Oiseaux Franc-Comtois
5. Association pour la Sauvegarde des Sites de la Commune des Portes en Ré

Toutes les demandes d'adhésion devront être accompagnées de la composition du Conseil d'Administration et des statuts, afin d'être soumis à l'avance aux membres du conseil.

A la suite d'une longue discussion sur l'objet des sociétés qui devront adhérer, le conseil a décidé à l'unanimité :

- que la qualité de membre à part entière ne pouvait être conférée à des associations de protection des sites, à moins qu'il ne s'agisse de sites purement naturels (le statut de membre correspondant n'est donc pas exclu a priori)
- que les associations n'ayant pas pour objet essentiel celui prévu par les statuts de la fédération, mais intéressées par l'action de celle-ci, seront mises en contact avec les sociétés membres de la Fédération qui leur sont le plus proche à l'échelon régional.

Les Associations :

- Société d'étude et de protection du Massif Central
- Association Vauclusienne pour la défense des oiseaux dans la nature

France nature environnement

Archives nationales

Cote 20210198/4

Extrait du procès-verbal, 23 novembre 1968

Cabinet Robert Poujade, ministre de la protection de la nature et de l'environnement, 1971-1974

Extrait de discours, 1971

Le Ministre Délégué
auprès du Premier Ministre
Chargé de la Protection
de la Nature et de l'Environnement

Paris, le
2, rue Royale, 8e
073.05.90

Une estampe de la bibliothèque nationale, gravée par Jacob d'après un tableau de Watteau (BN DG 15) représente un coin de campagne pittoresque. Qui voudra revenir sur les lieux de cette scène bucolique n'aura qu'à porter ses pas en direction du carrefour Richelieu-Drouot, au coeur de Paris.

"La face d'une ville change plus vite que le coeur d'un mortel". Ces vers célèbres ont été écrits il y a plus de cent ans. Mais ce n'est que depuis quelques dizaines d'années qu'on mesure les transformations profondes et préoccupantes que subit l'espace naturel.

Certes la nature et les paysages ne sont devenus à la mode qu'à la naissance de la civilisation industrielle qui devait, d'emblée, les menacer. Le sentiment profond de la nature qui parcourt, par exemple l'oeuvre poétique de Ronsard n'en est que plus remarquable. L'Ode contre les bûcherons de la Forêt de Gastine reste sans doute l'oeuvre la plus célèbre inspirée par la Protection de la Nature et de l'Environnement.

Pourtant Ronsard lui-même, comme les romantiques plus tard, reste tenté par l'opposition bien superficielle entre l'éternité de la nature et la précarité de l'homme, et la "Maison du Berger" est à cet égard d'une inspiration très proche de "quand je suis vingt ou trente mois...". En fait, dès que l'artiste ou l'homme échappe aux thèmes généraux, et évoque les horizons qui lui furent familiers, il devine les métamorphoses des paysages : Daset a la chance et l'émotion

.../...

Extrait du discours de réception à l'Académie de Dijon de Robert Poujade sur la protection du paysage, 1971

Archives nationales

20070209/1

Cabinet Roselyne Bachelot-Narquin, ministre de l'écologie et du développement durable, 2002-2004

Extrait de discours, 2004

18 juin 2004 **Discours fin débat général** **CHARTE / Sénat** **23 juin 2004** **Monsieur le Président, mesdames et messieurs les sénateurs,** *Bilan des travaux préparatoires et du débat* A l'issue de ce débat général, je voudrais rendre d'abord hommage à la qualité de ce débat, qui repose sur le travail de vos rapporteurs et de votre commission. Je crois que toutes les questions qui méritent d'être posées ont été posées, aucune n'a été éludée, permettant au Sénat de se prononcer dans la plus grande clarté sur le texte constitutionnel qui est soumis à votre approbation. Le rapport de Monsieur Patrice Gélard, comme son intervention, sont lumineux, d'une très grande clarté. Je partage entièrement ses analyses et ses explications, d'abord sur la pleine valeur constitutionnelle de la Charte soumise à votre approbation ; elle ne fait aucun doute compte tenu de la pleine souveraineté du pouvoir constituant et la procédure d'approbation de cette Charte. Les travaux préparatoires de vos commissions permettraient d'écarter, s'il en était jamais besoin, le moindre doute à ce sujet. 20, Avenue de Ségur 75302 Paris 07 SP - Téléphone : 01 42.19.20.21	Présentation au Sénat du projet de loi constitutionnelle concernant la Charte de l'environnement Extrait du discours de Roselyne Bachelot-Narquin, 2004 Archives nationales 20070688/43

Conseil national de la protection de la nature

1.2

- I -

En ouvrant la séance, M. WOLFF fait un bref exposé sur l'historique de la protection de la nature.

Il rappelle que si les U.S.A. ont créé, en 1872, le premier parc national, c'est en France, à Fontainebleau, sous l'influence des peintres de l'Ecole de Barbizon, qu'est née, en 1853, la notion de "réserves".

Cependant, dès le début du XXème siècle dans tous les pays du monde la protection de la nature s'organise.

On note en France la promulgation de la loi du 21 avril 1906 organisant la protection des sites et celle du 20 avril 1910 contre les abus de l'affichage-réclame. Plus tard, ce sera la loi du 2 mai 1930 qui venant combler les lacunes de la loi de 1906, permettra d'assurer la protection des sites de manière plus efficace.

Par ailleurs, dès 1915, l'Administration des Eaux-et-Forêts créait un parc de 13.000 hectares dans le massif de la Barre des Ecrins et du Pelvoux. Plus tard, ce furent les réserves scientifiques de la Camargue, du Lauzanier et de Néonvielle, créées par la Société nationale d'Acclimatation en France.

Ainsi, la France s'est toujours préoccupée, tant par l'action de son gouvernement que par celle de ses sociétés savantes d'assurer la protection de la nature.

Des écrivains n'ont pas hésité à intervenir naguère lorsque les séries artistiques de la forêt de Fontainebleau se trouvèrent menacées.

Après avoir souligné l'importance que revêtait pour la France meurtrie par la guerre, la sauvegarde du patrimoine que représentent les beautés naturelles du pays, M. WOLFF conclut que la création d'un Conseil National de la Protection de la nature en France représentait une nécessité et ne pouvait qu'être favorablement accueillie par le Ministre de l'Education Nationale.

Il termine en exprimant sa confiance dans l'oeuvre qui sera accomplie par le Conseil.

M. DANIS remercie au nom de la Direction générale de l'Architecture et M. RIVET au nom de la Direction générale des Eaux-et-Forêts.

M. PLON, après avoir tracé les conditions dans lesquelles fut envisagé, puis préparé, le décret du 27 novembre 1946 instituant un Conseil National de la Protection de la Nature en France, résume en quelques mots le rôle que devra assumer le Conseil

1°) dresser un inventaire des parcs nationaux et réserves
2°) préparer une législation.

.....

Séance inaugurale du 13 janvier 1947

Archives nationales

20070642/1

Campagne nationale WWF, en partenariat avec le ministère, en faveur du patrimoine naturel de l'Outre-mer

	« L'écorégion des forêts tropicales humides des îles des Mascareignes, de la Réunion et des Seychelles - " Archives nationales Affiche 60x80 cm, couleur, 2004 20070117/5

Cormoran infos, Groupe ornithologique normand, 1995

GROUPE ORNITHOLOGIQUE NORMAND
UNIVERSITE
14032 CAEN CEDEX

CORMORAN INFOS

Pourquoi cette nouvelle lettre semestrielle ?

Le GONm recueille, grâce à ses adhérents bénévoles, un grand nombre de données concernant le patrimoine naturel normand, en particulier la patrimoine ornithologique.

Nous avons pensé qu'il était bon d'informer responsables et décideurs de Normandie des faits marquants – positifs comme négatifs – concernant les oiseaux et le patrimoine naturel normand.

Nous serions heureux de recevoir vos réactions à ce premier envoi. Merci.

Les grands sites normands...

Nous savons désormais que la Normandie, longtemps méconnue, est une région très riche sur le plan ornithologique : plusieurs sites sont d'ores et déjà reconnus internationalement en tant que ZPS (Zone de Protection Spéciale) – baie du Mont Saint Michel, Chausey, Saint-Marcouf, marais de Carentan et baie des Veys, falaises du Bessin, baie d'Orne, marais du Hode, Cap Fagnet – D'autres le seront probablement à l'avenir...

Les retours...

Le retour du **faucon pèlerin** nicheur en Normandie a eu lieu cette année : quatre couples ont été découverts. Le dernier couple nicheur avait disparu en 1965, victime de l'usage inconsidéré des pesticides, du dénichage et du tir.

Autre retour, celui de la **sterne caugek** : 100 couples se sont réinstallés sur un îlot de la réserve du GONm de Chausey, désertée depuis 1979 à la suite du débarquement des plaisanciers dans la colonie.

Encore plus rares...

La Normandie est la seule région de France où nichent le **harle huppé** (trois couples à la réserve GONm de Chausey) et la **grue cendrée** (deux couples au moins étaient présents cette année pendant la saison de reproduction dans le département de l'Orne).

Cormoran infos, Groupe ornithologique normand, 1995

Archives départementales du Calvados

Cote 177J/14

Société nationale d'acclimatation

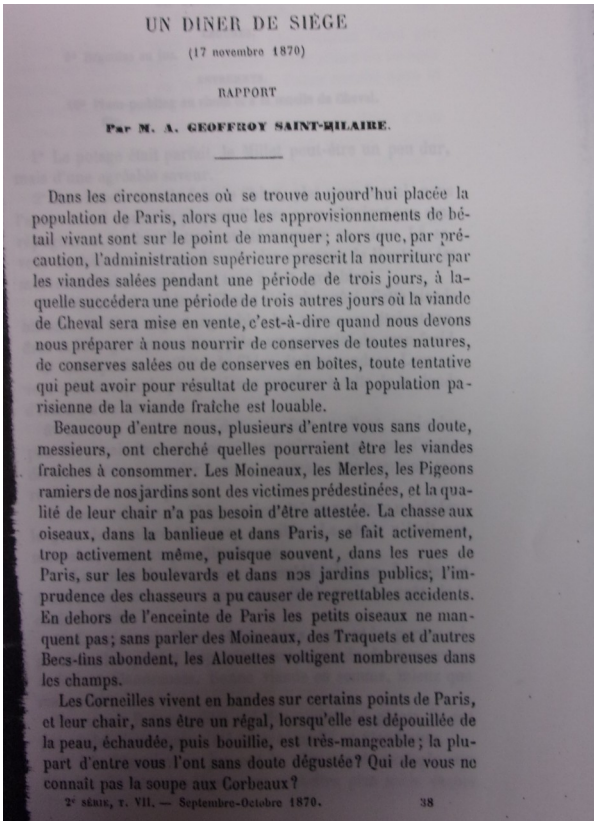

UN DÎNER DE SIÈGE

(17 novembre 1870)

RAPPORT

Par M. A. GEOFFROY SAINT-HILAIRE.

Dans les circonstances où se trouve aujourd'hui placée la population de Paris, alors que les approvisionnements de bétail vivant sont sur le point de manquer ; alors que, par précaution, l'administration supérieure prescrit la nourriture par les viandes salées pendant une période de trois jours, à laquelle succédera une période de trois autres jours où la viande de Cheval sera mise en vente, c'est-à-dire quand nous devons nous préparer à nous nourrir de conserves de toutes natures, de conserves salées ou de conserves en boîtes, toute tentative qui peut avoir pour résultat de procurer à la population parisienne de la viande fraîche est louable.

Beaucoup d'entre nous, plusieurs d'entre vous sans doute, messieurs, ont cherché quelles pourraient être les viandes fraîches à consommer. Les Moineaux, les Merles, les Pigeons ramiers de nos jardins sont des victimes prédestinées, et la qualité de leur chair n'a pas besoin d'être attestée. La chasse aux oiseaux, dans la banlieue et dans Paris, se fait activement, trop activement même, puisque souvent, dans les rues de Paris, sur les boulevards et dans nos jardins publics, l'imprudence des chasseurs a pu causer de regrettables accidents. En dehors de l'enceinte de Paris les petits oiseaux ne manquent pas ; sans parler des Moineaux, des Traquets et d'autres Becs-fins abondent, les Alouettes voltigent nombreuses dans les champs.

Les Corneilles vivent en bandes sur certains points de Paris, et leur chair, sans être un régal, lorsqu'elle est dépouillée de la peau, échaudée, puis bouillie, est très-mangeable ; la plupart d'entre vous l'ont sans doute dégustée ? Qui de vous ne connaît pas la soupe aux Corbeaux ?

2e SÉRIE, T. VII. — Septembre-Octobre 1870. 38

Un dîner du siège

Extrait du rapport de M. A Geoffroy Saint-Hilaire , 1870

Archives nationales

20210530/3

Index des institutions et associations

Abers nature.....1144
Académie de l'eau:.....1147
Adet – Pays de l'ours.....1273
Administration des eaux et forêt de la Charente.....921
Administration des eaux et forêt de la Haute-Savoie:.....955
Administration des eaux et forêts des Ardennes.....714
Agence d'urbanisme pour l'aménagement touristique du Languedoc-Roussillon.....318
Agence de bassin Rhône-Méditerranée-Corse.....903
Agence de l'eau Adour-Garonne.....473, 474, 475, 476, 477,478,479,480
Agence de l'eau Loire-Bretagne: 352, 1204 1228, 1229, 1295
Agence de l'eau Seine-Normandie.....1183, 1228, 1244, 1295
Agence de l'eau Artois-Nord- Picardie.....490
Agence de l'eau Loire Bretagne.....352
Agence de l'eau Rhône Méditerranée Corse.....352, 555, 556, 557, 558
Agence de l'eau Seine-Normandie.....450
Agence financière de bassin Adour-Garonne.....447, 473, 478, 480
Agence française d'ingénierie touristique:.....161
Agence française pour la biodiversité.....73, 74, 1227
Agence française pour le développement et la promotion de l'agriculture biologique.....57
Agence pour la coopération technique et industrielle:.....638
Agence régionale de l'environnement de Haute-Normandie.....1147
Agence régionale de santé Centre-Val de Loire.....1272
Agence régionale des Pays de la Loire de l'office national des forêts.....949
Agenda 21.....119, 124
Agir ensemble pour Combrit Sainte-Marine.....1150
Agriculture, eaux et forêts de l'Aude.....148, 234, 315, 724, 915
Agriculture, eaux et forêts des Côtes-d'Armor.....747
AgroParisTech.....17, 1021, 11125, 1130
Air-Normand.....1153
Alsace Nature.....1012, 1152
Aménagement de la vallée de l'Authion:.....1156
Amicale des Vallées:.....1209
Amis de la nature – section Berry.....1161
Amis de la nature Reims.....1160
Amis de la terre:.....1028
Anjou écologie autogestion.....1166
Archives départementales de l'Ain.....533, 534, 535, 536, 537, 538
Archives départementales de l'Aisne……229 ; 336, 508, 509, 702, 703, 704, 705, 706, 707, 708, 709, 891, 892, 893, 894
Archives départementales de l'Allier.....400
Archives départementales des Alpes-de Haute-Provence.……523, 709, 710, 711, 894, 896, 897, 898, 899, 900, 901, 902, 903, 1096, 1137
Archives départementales des Hautes-Alpes.....338, 339, 340, 341, 342
Archives départementales des Alpes-Maritimes.....171, 172, 343, 345, 524, 712, 713, 904, 905, 983
Archives départementales de l'Ardèche.....539, 713

Archives départementales des Ardennes.....229, 304, 428, 429, 714, 715, 905, 1008
Archives départementales de l'Ariège.....230, 231, 232, 233, 325, 327, 329, 467, 469, 470, 471, 715, 716, 906, 908, 909, 910, 911, 912, 913
Archives départementales de l'Aube.....234, 304, 430, 431, 432, 568, 716, 717, 718, 719, 720, 721, 722, 914, 915, 1041, 1101, 1283
Archives départementales de l'Aude.....149, 236, 15, 725, 917
Archives départementales de l'Aveyron.....472
Archives départementales des Bouches-du-Rhône 130, 172, 173, 344, 345, 346, 525, 626, 610, 917
Archives départementales du Calvados.....173, 237, 331, 332, 440, 725, 726, 727, 919, 1199,1257
Archives départementales du Cantal.....237, 727, 728, 919, 920, 921
Archives départementales de la Charente-Maritime.....174, 175, 176, 177, 238, 511, 512, 513, 514, 610, 656, 657, 658, 659, 660, 661, 728, 729, 730, 731, 732, 733, 734, 735, 737, 923, 924, 925, 1019
Archives départementales du Cher.....16, 19, 24, 238, 426, 737
Archives départementales de la Charente:.....921, 922
Archives départementales de la Corrèze.....150, 179, 239, 457, 458, 743, 744
Archives départementales de la Corse-du-Sud.....120, 121, 180, 305, 576, 925, 1055
Archives départementales de Haute-Corse:.....744, 745, 746, 926
Archives départementales de la Côte-d'Or.....402, 1218, 1282
Archives départementales des Côtes-d'Armor…….. 180, 300, 301, 410, 411, 413, 414, 415, 416, 577, 654, 655, 656, 747,748, 749, 750, 751, 752, 753, 754, 755, 756, 757, 758, 759, 926, 1119
Archives départementales de la Creuse.....460, 461, 462, 463, 738, 39, 740, 741, 742, 760, 761, 762, 763, 764
Archives départementales de la Dordogne.....239, 394, 395, 396, 397, 578, 927, 928
Archives départementales de la Drôme.....347, 348, 349, 539, 579, 930, 931
Archives départementales du Doubs.....122, 123, 240, 306, 307, 308, 309, 310, 433, 434, 435, 436, 437, 438, 579, 929
Archives départementales d'Eure-et-Loir.....16 19, 24
Archives départementales du Finistère.....16, 19, 24, 182, 302, 417, 580, 581, 662, 663, 664, 665, 666, 667, 683, 684, 765, 766, 767, 1045, 1302
Archives départementales de la Haute-Garonne…..125, 144, 242, 243, 245, 319, 473, 474, 475, 476, 477, 478, 479, 480, 581
Archives départementales du Gers:.....481, 482
Archives départementales de la Gironde. 183, 184, 185, 186, 187, 188, 189, 190, 292, 397, 567, 768
Archives départementales du Gard.....241,316
Archives départementales de l'Hérault.....142, 192, 194, 195, 196, 245, 317, 318, 455, 456, 457, 769, 932, 1064, 1222,1266
Archives départementales d'Ille-et-Vilaine.....138, 139, 140, 197, 245, 303, 418, 420, 421, 582, 583, 685
Archives départementales de l'Indre.....16, 19, 24, 423, 424, 933, 1095
Archives départementales d'Indre-et-Loire.....16, 19, 24 119, 769, 1005, 1263
Archives départementales du Loir-et-Cher.....16, 19, 24, 426, 428, 1172, 1289
Archives départementales de l'Isère. . .59, 540, 541, 542, 544, 545, 546, 547, 548, 549, 550
Archives départementales du Jura.....124, 310, 311, 312, 313, 769, 934

Archives départementales des Landes…..197, 198, 199, 293, 294, 296, 297,398, 399, 583, 935
Archives départementales de la Loire:.....553
Archives départementales de la Haute-Loire.....297, 553, 1013
Archives départementales du Loiret:.....16, 19, 24, 120, 425
Archives départementales de la Loire Atlantique……145, 200, 245, 33, 334, 335, 493, 494, 495, 496, 497, 499, 1018, 1116
Archives départementales du Lot-et-Garonne:.....400
Archives départementales de la Lozère:.....319, 320, 994
Archives départementales de la Maine-et-Loire:.....247, 500, 1156, 1167
Archives départementales de la Manche.....200, 201, 202, 203, 248, 249, 332, 441, 442, 443, 444, 584, 585, 587, 588, 589, 590, 592, 593, 611, 612, 771, 772, 773, 774, 936, 937
Archives départementales de la Marne.....1160
Archives départementales de la Haute-Marne.....250, 305, 432, 775
Archives départementales de la Mayenne.....501, 502, 775,776
Archives départementales de la Meuse:.....322, 323, 594
Archives départementales du Morbihan…. …..204, 205, 250, 422, 423, 570, 594, 595, 595, 613, 668, 669, 670, 686, 687, 776, 777, 778, 779, 780, 781, 82, 783, 784, 937, 938, 1299
Archives départementales de la Moselle.....143
Archives départementales de la Nièvre.....150, 251, 299, 40, 403, 404, 405, 406, 407, 408, 614, 784, 785, 786, 767, 788, 789, 938, 939, 940, 941, 942, 1006, 1085
Archives départementales du Nord.....490, 597, 789, 991
Archives départementales de l'Oise:.....510, 598, 790, 791, 792, 793, 794, 795, 796
Archives départementales du Pas-de-Calais.....206, 491, 492, 671, 797
Archives départementales du Puy-de-Drôme: 117, 298,299, 401, 798, 799, 800
Archives départementales des Pyrénées-Atlantiques.....943, 1196
Archives départementales des Hautes-Pyrénées….227, 252, 253, 330, 482, 483, 484, 801, 802, 943, 944, 945, 1027, 1032
Archives départementales du Bas-Rhin.....1012, 1126, 1136,1141
Archives départementales du Haut-Rhin.....291, 390, 391, 392, 394, 803, 946
Archives départementales du Rhône…….131, 352, 53, 551, 552, 555, 556, 557,558, 598, 599, 809, 947, 1050
Archives départementales de la Saône-et-Loire.....408
Archives départementales de la Sarthe.....253, 254, 503, 504, 505, 810, 811, 812, 948, 949
Archives départementales de la Savoie. .132 , 350, 351, 559, 600, 601, 812, 813, 814, 950, 951
Archives départementales de la Haute-Savoie:…….559, 814, 951, 952, 953, 954, 955, 957, 979, 1091
Archives départementales de Paris.....447, 449
Archives départementales de la Seine-Maritime :.....16, 19, 24, 444, 445, 446, 992, 1148, 1184, 1193, 1244, 1278, 1279, 1281, 1305
Archives départementales de la Seine-et-Marne.....313, 449, 815, 1015
Archives départementales des Yvelines.....451, 961
Archives départementales des Deux-Sèvres.....522, 1040
Archives départementales du Tarn.....255, 484, 485, 486, 815, 957
Archives départementales du Tarn-et-Garonne.....487, 488, 489, 816
Archives départementales du Var.....131, 527, 528, 529, 530, 531, 1256
Archives départementales du Vaucluse.....256, 53, 817, 961, 1029

Archives départementales de la Vendée. 207, 256, 257, 506, 507, 508, 672, 573, 818, 1022
Archives départementales de la Vienne…126, 127, 128, 129, 130, 145, 145, 258, 259, 337, 515, 517, 518, 519, 520, 521, 522, 602, 818, 819, 820, 821, 822, 823, 826, 827, 88, 829, 830, 831, 832, 833, 834, 835, 836, 958, 950
Archives départementales de la Haute-Vienne……..142, 208, 261, 320, 321, 463, 464, 455, 571, 836, 837, 838, 839, 840, 962
Archives départementales des Vosges.....841, 842, 963
Archives départementales de l'Yonne.....118, 409, 843, 844, 964, 965, 1031
Archives départementales du Territoire de Belfort.....439, 844, 845, 966, 1100
Archives départementales de l'Essonne.....124, 141, 261, 452, 846, 847, 848
Archives départementales des Hauts-de-Seine.....450
Archives départementales de la Seine-Saint-Denis:.....314, 453
Archives départementales du Val-de-Marne.....1173, 1093
Archives départementales du Val-d'Oise.....263, 314, 455, 603, 849
Archives départementales de la Guadeloupe.....354, 674, 849
Archives départementales de la Réunion.....210, 211, 354, 562, 563, 674, 675, 851, 852, 853, 967, 968, 969
Archives départementales de Mayotte.....209, 210, 854
Archives territoriales de la Guyane.....209, 850, 966, 967
Archives de la Maison méditerranéenne des Sciences de l'homme.....347
Archives municipales d'Orléans.....1093
Archives nationales….:.16, 19, 24, 29, 30, 31, 32, 33, 34, 35, 37, 38, 39, 40, 41, 43, 44, 45, 46 50, 52, 53, 55, 57, 58, 60, 61, 63, 64,67, 69, 70, 72, 75, 86, 90, 92, 93, 97, 98, 99, 100, 101, 102, ²03, 138, 104, 105, 107, 108, 109, 110, 112, 113, 114, 115, 116, 117, 134, 135, 137, 153, 155, 156, 157,158, 160, 161, 162, 163, 164, 165, 167,168, 170, 212, 213, 215, 217, 218, 219, 221, 222, 223, 224, 225, 226, 227, 228, 265, 255, 268, 269, 270, 271, 272, 273, 275, 277, 278, 279, 280, 281, 282, 284, 285, 286, 288, 289, 290, 291, 356, 358, 259, 360, 362, 363, 364, 365, 366, 367, 369, 371, 372, 373, 374, 375, 376, 377, 378, 379, 380, 381, 382, 383, 384, 385, 387, 388, 389, 564, 565, 566, 568, 571, 572, 573, 575, 576, 604, 605, 607, 608, 609, 615, 617, 621, 622, 623, 624, 625, 626, 627, 628, 629, 630, 631, 632, 633, 634, 635, 636, 639, 640, 641, 642, 643, 644, 645, 647, 648, 649, 650, 676 ,677, 678, 678, 679, 680, 682, 688, 691, 692, 694, 695, 697, 698, 699, 700, 855, 857, 858, 860, 862, 863, 864, 865, 868, 869, 870, 872, 873, 875, 877, 878, 881, 883, 884, 885, 887, 888, 898, 890, 972, 995, 998, 1009, 1030, 1037, 1039, 1058, 1060, 1080, 1087, 1103, 1118, 1128, 1139,1146, 1181, 1263, 1264, 1306
Association agréée de pêche et de protection du milieu aquatique de l'Elorn:.....1168
Association blésoise des jardins familiaux.....1172
Association de Keremma:.....1122
Association de veille environnementale du Cher.....1132
Association départementale pour l'aménagement des structures des exploitations agricoles 661
Association départementale pour l'aménagement des structures des exploitations agricoles de la Nièvre:.....784
Association des amis du parc national des Cévennes:.....994
Association des amis du parc naturel régional de Corse:.....1055
Association des journalistes pour la protection de la nature et de l'environnement: 1112
Association du Parc national culturel des Cévennes.....994
Association fédérative régionale pour la protection de la nature.....1012, 1153

Association française de pastoralisme.....802
Association française pour l'étude de l'irrigation et du drainage:.....371
Association nationale pour la protection des eaux et rivières - truite ombre saumon.....1173
Association pour l'espace naturel régional du Nord-Pas-de-Calais:.....1065
Association pour la protection de l'environnement et de la qualité de la vie.....1092
Association pour la protection de la nature et de l'environnement. 995,997, 1035, 138, 1086
Association pour la protection des dunes de Porspoder.....1174
Association pour la protection des salmonidés en Bretagne – Basse-Normandie:.....1251
Association pour la protection du site du Loiret.....1092
Association pour la sauvegarde de Saint-Pierre.....1120
Association pour la valorisation des coteaux Luynois.....1226
Association pour le développement des industries du bois en Franche-Comté.....928
Association pour le maintien d'une agriculture paysanne de Haute-Normandie.....1177
Association pour les espaces naturels:.....1180
Association régionale pour l'étude et l'amélioration des sols.....1182
Association régionale pour l'initiation à l'environnement et à la nature en Alsace:.....1187
Association rurale brayonne pour le respect de l'environnement.....1192
Atelier central de l'environnement: 1033
Atelier technique des espaces naturels.....317
Bon'Eure de Vivre.....1226
Bureau d'agriculture de Laon:.....703
Bureau d'agriculture de Soissons.....703
Bureau d'études Eco-Projet.....1033, 1059, 1061
Bureau d'études Eco-Projet: : : : :.....
Bureau de recherches géologiques et minières:.....516
Centre d'étude du machinisme agricole et du génie rural des eaux et forêts:.....768
Centre d'études pour la protection du littoral: :.....194
Centre d'études techniques de l'équipement d'Aix-en-Provence.....173
Centre d'écologie montagnarde:.....1196
Centre d'enseignement et de recherche pour la gestion des ressources naturelles et de l'environnement.....1061
Centre d'étude et d'expertise sur les risques, l'environnement , la mobilité et l'aménagement.....107,108
Centre d'études et de recherche de biologie et d'océanographie médicale.....982
Centre d'études supérieures d'aménagement.....1003, 1004, 1201
Centre de coopération internationale en recherche agronomique pour le développement 624, 852, 852
Centre de documentation de recherche et d'expérimentation sur les pollutions accidentelles des eaux.....166
Centre de marée de Noirmoutier: :.....673
Centre de recherche bretonne et celtique.....1042
Centre de recherches insulaires et observatoire de l'environnement 1115
Centre de recherches interdisciplinaires en droit de l'environnement, de l'aménagement et de l'urbanisme.....1197
Centre de recherches sur la biologie des populations d'oiseaux.....112
Centre du machinisme agricole, du génie rural, des eaux et des forêts:.....1030
Centre interdisciplinaire de recherche sur l'écologie 1021,1125, 1139
Centre Interdisciplinaire de socio-écologie.....1033

Centre international de droit comparé de l'environnement.....1197
Centre International de formation pour la gestion des ressources en eau: 37
Centre international de recherche sur l'environnement et le développement.....973, 976
Centre international des hautes études agronomiques méditerranéennes.....973, 976, 1030
Centre national d'exploitation des océans.....103
Centre national de la recherche scientifique.....150, 1137
Centre national du machinisme agricole, du génie rural, des eaux et des forêts.....554, 768
Centre national pour l'exploitation des océans.....164, 680, 682
Centre permanent d'initiatives pour l'environnement de l'Orne.....1199
Centre permanent d'initiatives pour l'environnement de Touraine - Val de Loire.....1200
Centre régional d'expérimentation et d'application aquacoles.....660
Centre régional de la propriété forestière:.....947
Centre régional opérationnel de surveillance et de sauvetage de Jobourg.....203
Centres d'études techniques agricoles.....828
Chambre d'agriculture d'Indre-et-Loire.....1203
Chambre d'agriculture de la Nièvre.....785
Chambre d'agriculture de la Seine-Maritime:.....1182
Collectif environnement développement international.....1059, 1061
Collectif national Stop Melox et Mox.....1028, 1029
Comité 21.....21, 977
Comité central des pêches maritimes.....639, 642
Comité d'études et d'aménagement du Morvan.....1218
Comité d'orientation pour la réduction de la Pollution de l'eau par les nitrates.....151, 372
Comité d'éthique et de précaution pour les applications de la recherche agronomique…700
Comité d'étude et de liaison des intérêts bretons:.....987
Comité d'expansion économique de l'Aube.....1041
Comité d'histoire du ministère de la transition écologique et solidaire:.....16
Comité d'histoire:.....1104
Comité d'intervention et d'action pour la nature et l'environnement.....99
Comité de défense du quartier des moulins neufs:.....1206
Comité de l'eau.....50
Comité de la source de la Loue.....578
Comité départemental de la protection de la nature et de l'environnement.....1271
Comité départemental de retour à la terre.....837
Comité départemental des céréales de la Nièvre.....787
Comité français pour l'environnement et le développement durable.....974
Comité interministériel d'action pour la nature et l'environnement:…266,270, 373, 680, 688, 692
Comité interministériel pour l'aménagement de la nature et de Comité international pour la protection des eaux du Léman:.....537
Comité national de l'eau.....161, 359, 376
Comité national des biens français du patrimoine mondial.....1138, 1378
Comité national des pêches maritimes et des élevages marins:.....641
Comité scientifique et technique des pêches maritimes.....627
Commissariat à l'aménagement du massif du Jura: 306
Commissariat général au développement durable.....99
Commissariat général du Plan:.....701
Commission baleinière internationale:.....220, 628

Commission Coppens pour la préparation de la Charte de l'environnement.....60
Commission de glaciologie et météorologie des Pyrénées.....148
Commission de l'eau.....386
Commission départementale des monuments naturels et des sites du Rhône.....599
Commission départementale des sites du Finistère.....580
Commission départementale des sites de la Manche:.....584
Commission départementale des sites du Val-d'Oise.....603
Commission départementale des sites et monuments naturels du Doubs:.....578
Commission départementale des sites et monuments naturels du Nord.....597
Commission départementale des sites et monuments naturels du département de la Meuse:.....594
Commission des pêches de l'atlantique Centre-Ouest:.....627
Commission for the northwest atlantic fisheries:.....645
Commission interministérielle d'étude de la nappe phréatique de la plaine d'Alsace.....393
Commission interministérielle des comptes du patrimoine naturel.....285
Commission internationale baleinière.....630
Commission internationale d'étude des crues du Rhin:Commission internationale de l'irrigation et du drainage:.....371
Commission internationale des pêches de l'Atlantique du Sud-Est.....627, 642
Commission internationale pour la protection des eaux du Léman.....374
Commission internationale pour la protection du Rhin contre la pollution:.....393
Commission internationale pour la protection du Rhin:.....1140
Commission météorologique du développement durable.....974
Commission nationale du débat public.....49, 1059, 1067
Commission pour la conservation de la faune et de la flore marines de l'antarctique: 639
Commission régionale de la forêt et des produits forestiers:.....928
Commission scientifique régionale sur les étangs du Languedoc-Roussillon.....194
Commission supérieure des sites.....571
Communauté économique européenne.....96, 134, 136, 627,630, 637
Compagnie des salins du Midi (entreprise).....1222
Compagnie générale de traction sur les voies navigables.....387
Compagnie nationale d'aménagement de la région du Bas-Rhône et du Languedoc……358
Conseil d'architecture, d'urbanisme et d'environnement de Charente-Maritime:……610, 611
Conseil d'architecture, d'urbanisme et d'environnement du Morbihan:.....570
Conseil d'architecture, d'urbanisme et de l'environnement de la Savoie:.....601
Conseil départemental du Calvados.....173, 174
Conseil départemental des Côtes-d'Armor.....181, 300, 301, 411, 412, 759, 926
Conseil départemental de la Creuse.....463, 741, 742, 763, 764
Conseil départemental du Finistère:.....667
Conseil départemental de l'Hérault:.....456
Conseil départemental d'Indre-et-Loire.....119, 1203, 1230
Conseil départemental des Landes.....198, 293, 294, 295
Conseil départemental du Loir-et-Cher: : 1212, 1214, 1239, 1272
Conseil départemental de la Manche.....592, 593
Conseil départemental de la chasse et de la faune sauvage de Vendée.....257
Conseil économique et social.....1030, 1059, 1062
Conseil économique, social et environnemental:.....68
Conseil en architecture, urbanisme et environnement de l'Essonne.....141

Conseil général des Alpes-de-Haute-Provence.....709, 710, 897
Conseil général des Ardennes.....304, 715
Conseil général de l'Ariège.....233, 471
Conseil général de l'Aube.....569, 717, 718
Conseil général des Bouches-du-Rhône:.....345
Conseil général du Cantal.....727, 727
Conseil général de la Charente-Maritime.....513
Conseil général des Côtes-d'Armor.....180, 411, 750, 751
Conseil général la Drôme:.....347
Conseil général du Doubs.....437, 438
Conseil général de l'Hérault.....194, 196
Conseil général d'Ille-et-Vilaine:.....303
Conseil général de la Loire-Atlantique:.....498, 499
Conseil général du Loir-et-Cher.....428, 1073
Conseil général du Maine-et-Loire.....770
Conseil général de la Mayenne.....502
Conseil général du Morbihan.....422, 613
Conseil général de l'Oise.....510
Conseil général du Rhône.....131
Conseil général du Tarn:.....330
Conseil général du Var.....528
Conseil général de l'Yonne.....118
Conseil général de la Réunion:.....211, 353, 562, 563, 852
Conseil général de l'environnement et du développement durable:.....85, 1009, 1010
Conseil général des pêches en Méditerranée.....642
Conseil général des ponts et chaussées.....85, 86, 87, 91, 94, 95, 100
Conseil général du génie rural, des eaux et forêts:.....90, 91
Conseil indo-pacifique des pêches et Commission des pêches pour l'océan indien.....630
Conseil international pour l'exploration de la mer:.....630
Conseil national de l'eau.....375
Conseil national de l'information statistique.....1033
Conseil national de la chasse et de la faune sauvage.....222
Conseil national de la protection de la nature:.....97, 228, 267, 1113, 1114, 1278, 1306
Conseil national du développement durable:.....98
Conseil régional du Centre-Val de Loire:.....19, 24, 1203, 1227, 1272
Conseil régional de Provence-Alpes-Côte d'Azur.....1029
Conseil scientifique du patrimoine naturel et de la biodiversité.....60
Conseil supérieur d'hygiène publique de France.....376, 388
Conseil supérieur de la chasse:.....214, 222, 225
Conseil supérieur de la pêche 335, 396, 420, 457,643, 834
Conservation des eaux et forêts des Alpes-de-Haute-Provence.....896
Conservatoire aux espaces naturels de Loir-et-Cher: 1073
Conservatoire botanique alpin.....1073
Conservatoire botanique national de Brest:.....1067, 1068
Conservatoire botanique national des Pyrénées et de Midi-Pyrénées.....252, 253
Conservatoire botanique national du Bassin parisien.....1227
Conservatoire d'espaces naturels Centre – Val de Loire : Antenne Cher/Indre.....1232

Conservatoire d'espaces naturels Centre – Val de Loire : Antenne Indre-et-Loire/Loir-et-Cher.....1237
Conservatoire d'espaces naturels Centre – Val de Loire:.....1004, 1223, 1267, 172
Conservatoire d'espaces naturels Centre–Val de Loire: antenne Indre-et-Loire/Loir-et-Cher: 1228
Conservatoire d'espaces naturels de Loir-et-Cher.....1227
Conservatoire d'espaces naturels de Haute-Normandie.....1242
Conservatoire d'espaces naturels de la région Centre.....1203
Conservatoire de l'espace littoral et des rivages lacustres.....162, 163, 270, 85, 286, 287,288, 692, 888, 1065
Conservatoire des sites alsaciens.....1012
Conservatoire du littoral:.....176, 177, 178, 974, 1051, 1122
Coordination entomologique de la région Centre pour l'organisation de projets d'études: 1245
Défense de l'environnement bigouden: 1248
Délégation à l'aménagement du territoire et à l'action régionale.....38, 41, 42, 43, 186, 191, 283, 986, 1065, 1377
Délégation à l'environnement de Mayotte.....209
Délégation à la qualité de la vie:.....44, 99, 116
Délégation interministérielle à l'aménagement et à la compétitivité du territoire:.....43
Délégation interrégionale Sud-Est de l'inventaire forestier national.....932
Délégation régionale à l'architecture et à l'environnement Bretagne:.....138
Délégation régionale à l'architecture et à l'environnement Midi-Pyrénées.....144, 329
Délégation régionale à l'architecture et à l'environnement de Basse-Normandie.....331
Direction de l'agriculture, de l'alimentation et de la forêt de Guyane:.....850
Direction de l'architecture et de l'urbanisme:.....572, 605
Direction de l'eau.....151, 166, 363, 364, 366, 357, 369, 370, 371, 372, 373, 374, 375, 376, 377, 378, 379, 380, 381, 382, 383, 384, 386
Direction de l'environnement et du paysage de Savoie:.....351
Direction de l'environnement et du tourisme:.....566
Direction de l'environnement, de l'alimentation, de l'agriculture et de la forêt de la Guyane 967
Direction de l'équipement de Mayotte.....210
Direction de l'espace naturel et de la forêt.....858
Direction de l'agriculture de Mayotte: 854
Direction de l'agriculture et de la forêt de Mayotte.....854
Direction de l'eau et de la prévention des pollutions et des risques.....151
Direction de la nature et des paysages.....97, 101, 102, 113, 152, 211, 216, 217, 218, 219, 220, 221, 222, 223, 224, 225, 226, 227, 228, 266, 267, 268, 269, 271, 280, 281, 283, 284, 285, 290, 567, 573, 575, 604, 606, 607, 609, 984, 1376
Direction de la pêche maritime et de l'aquaculture:.....648, 649, 650
Direction de la prévention des pollutions et des nuisances.....373
Direction de la protection de la nature.....134, 152, 162, 166, 168, 169, 266, 286, 287, 288, 1059, 1061
Direction départementale de l'agriculture et de la forêt des Alpes-Maritimes.....712
Direction départementale de l'action sanitaire et sociale de l'Aube: :.....432
Direction départementale de l'agriculture des Ardennes.....714
Direction départementale de l'agriculture de l'Ariège:.....471, 911

Direction départementale de l'agriculture et de la forêt des Bouches-du-Rhône.....344
Direction départementale de l'agriculture du Calvados.....236, 725, 726, 919
Direction départementale de l'agriculture du Cantal: 920
Direction départementale de l'agriculture de l'Indre.....423
Direction départementale de l'agriculture de la Corrèze.....150, 239, 459, 743
Direction départementale de l'agriculture des Côtes-d'Armor.....749,750
Direction départementale de l'agriculture de la Creuse: 461, 739, 740, 741, 761, 762,763
Direction départementale de l'agriculture du Finistère: 765
Direction départementale de l'agriculture du Nord.....789
Direction départementale de l'agriculture du Pas-de-Calais.....797
Direction départementale de l'agriculture du Haut-Rhin:.....803
Direction départementale de l'agriculture du Tarn.....815
Direction départementale de l'agriculture du Var.....529
Direction départementale de l'agriculture de la Vendée:.....506, 507
Direction départementale de l'agriculture de la Vienne.....827, 828, 830, 31,832, 833, 834, 835, 960
Direction départementale de l'agriculture du Territoire de Belfort.....844, 845
Direction départementale de l'agriculture de La Réunion: 853
Direction départementale de l'agriculture et de la forêt de l'Aisne: ..229, 704, 705, 705, 707, 708, 709, 891, 892
Direction départementale de l'agriculture et de la forêt de l'Ardèche.....713
Direction départementale de l'agriculture et de la forêt de l'Ariège….30, 232, 466, 467, 470, 715, 906, 907
Direction départementale de l'agriculture et de la forêt de l'Aube:…234, 716, 717, 719, 720, 71, 722, 914
Direction départementale de l'agriculture et de la forêt des Bouches-du-Rhône.....524, 525,526, 918
Direction départementale de l'agriculture et de la forêt du Calvados:.....440, 726, 727
Direction départementale de l'agriculture et de la forêt du Cantal.....919
Direction départementale de l'agriculture et de la forêt de Charente-Maritime…....511, 512, 656, 661, 728, 729, 730, 731, 732, 733, 734, 735, 736, 924, 925
Direction départementale de l'agriculture et de la forêt de Corse-du-Sud.....925
Direction départementale de l'agriculture et de la forêt de Haute-Corse…744, 745, 746, 926
Direction départementale de l'agriculture et de la forêt des Côtes-d'Armor…..410, 412, 413, 414, 415, 416, 748, 752, 753, 754, 755, 756, 757
Direction départementale de l'agriculture et de la forêt de la Charente-Maritime:.....237
Direction départementale de l'agriculture et de la forêt du Doubs.....240, 436
Direction départementale de l'agriculture et de la forêt du Finistère:.....766, 767
Direction départementale de l'agriculture et de la forêt de la Gironde.....768
Direction départementale de l'agriculture et de la forêt de l'Indre.....423, 424, 425
Direction départementale de l'agriculture et de la forêt de l'Indre-et-Loire.....769
Direction départementale de l'agriculture et de la forêt des Landes.....935
Direction départementale de l'agriculture et de la forêt du Loir-et-Cher.....427
Direction départementale de l'agriculture et de la forêt de la Loire-Atlantique: 246, 496, 497
Direction départementale de l'agriculture et de la forêt de la Manche.....247, 248, 442,771, 772, 773, 774, 936
Direction départementale de l'agriculture et de la forêt de la Mayenne.....501, 775, 776

Direction départementale de l'agriculture et de la forêt du Morbihan:……204, 205, 422, 776, 777, 778, 779, 780, 781, 783, 784, 937
Direction départementale de l'agriculture et de la forêt de la Nièvre.....785
Direction départementale de l'agriculture et de la forêt de l'Oise…..790, 791, 792, 793, 794, 796, 965
Direction départementale de l'agriculture et de la forêt du Puy-de-Dôme.....797, 799
Direction départementale de l'agriculture et de la forêt des Hautes-Pyrénées 226, 482, 483, 484, 801, 802, 943, 944
Direction départementale de l'agriculture et de la forêt du Haut-Rhin: :…291, 802, 804, 805, 806, 807, 808
Direction départementale de l'agriculture et de la forêt du Rhône.....808, 809
Direction départementale de l'agriculture et de la forêt de la Sarthe.....810, 812
Direction départementale de l'agriculture et de la forêt de Savoie:.....812, 813, 814
Direction départementale de l'agriculture et de la forêt de la Haute-Savoie:.....814, 954
Direction départementale de l'agriculture et de la forêt de Seine-et-Marne.....815
Direction départementale de l'agriculture et de la forêt du Tarn.....255, 485
Direction départementale de l'agriculture et de la forêt du Vaucluse.....817
Direction départementale de l'agriculture et de la forêt de la Vendée.....506, 507, 508
Direction départementale de l'agriculture et de la forêt de la Vienne:.....258
Direction départementale de l'agriculture et de la forêt des Vosges: 841, 842, 963, 964
Direction départementale de l'agriculture et de la forêt de l'Essonne.....261, 452, 846, 847, 848
Direction départementale de l'agriculture et de la forêt du Val-d'Oise:.....849
Direction départementale de l'équipement de l'Ain.....535, 536, 537, 538
Direction départementale de l'équipement de l'Aisne:.....509
Direction départementale de l'équipement de l'Allier:.....400
Direction départementale de l'équipement de l'Ariège:.....470
Direction départementale de l'équipement de l'Aube.....430,431, 569
Direction départementale de l'équipement des Bouches-du-Rhône.....610
Direction départementale de l'équipement du Calvados.....440
Direction départementale de l'équipement de la Charente-Maritime. 174,175, 513, 514, 658
Direction départementale de l'équipement de la Corrèze.....150, 458
Direction départementale de l'équipement des Côtes-d'Armor.....180
Direction départementale de l'équipement du Finistère.....182, 302, 666
Direction départementale de l'équipement de la Haute-Loire.....553
Direction départementale de l'équipement de la Loire.....552
Direction départementale de l'équipement du Lot-et-Garonne.....399
Direction départementale de l'équipement du Maine-et-Loire.....500
Direction départementale de l'équipement de la Manche:.....201, 202 ; 203, 441, 442, 444,585, 586,587, 588,589, 590, 591, 592, 774, 611
Direction départementale de l'équipement du Morbihan:.....204
Direction départementale de l'équipement du Pas-de-Calais:.....491
Direction départementale de l'équipement du Tarn-et-Garonne.....489
Direction départementale de l'équipement du Var.....527
Direction départementale de l'équipement de la Vienne.....520, 521
Direction départementale de l'équipement de la Martinique.....146, 560, 561
Direction départementale de l'équipement et de l'agriculture du Puy-de-Dôme:.....798
Direction départementale des affaires maritimes des Alpes-Maritimes: : :.....170

Direction départementale des affaires maritimes de la Charente-Maritime.....657, 658
Direction départementale des affaires maritimes des Côtes-d'Armor.....654
Direction départementale des affaires maritimes du Finistère: …….662,6633, 665, 583, 684
Direction départementale des affaires maritimes du Morbihan: 667, 668, 669, 670, 685, 686
Direction départementale des affaires maritimes de la Guadeloupe:.....674
Direction départementale des territoires de l'Ain.....534
Direction départementale des territoires de l'Aisne:.....336, 510
Direction départementale des territoires des Alpes-de-Haute-Provence:.....898
Direction départementale des territoires des Ardennes:.....429
Direction départementale des territoire du Cantal:.....921
Direction départementale des territoires du Cher:.....426
Direction départementale des territoires de la Creuse: ….462, 738, 739, 742, 760, 761, 764
Direction départementale des territoires de la Drôme.....539,579
Direction départementale des territoires du Jura:.....934
Direction départementale des territoires de la Haute-Loire.....297
Direction départementale des territoires du Maine-et-Loire.....247, 500
Direction départementale des territoire de la Haute-Marne.....432
Direction départementale des territoires de la Nièvre: :…251, 290, 300, 402, 404, 405, 405, 614, 786, 938, 939, 940, 941
Direction départementale des territoires du Puy-de-Dôme.....799
Direction départementale des territoires de la Sarthe:.....253, 254, 503, 504, 505, 811
Direction départementale des territoires de la Haute-Savoie.....559
Direction départementale des territoires du Tarn.....255, 484,486
Direction départementale des territoires de la Vienne 259, 601
Direction départementale des territoires du Territoire de Belfort:.....439
Direction départementale des territoires et de la mer des Alpes-Maritimes…..524, 711, 713, 904
Direction départementale des territoires et de la mer des Côtes-d'Armor:.....654, 656, 758
Direction départementale des territoires et de la mer du Finistère:.....181, 417, 418, 666
Direction départementale des territoires et de la mer du Gard:.....241, 315
Direction départementale des territoires et de la mer de la Gironde.....768
Direction départementale des territoires et de la mer d'Ille-et-Vilaine.....245
Direction départementale des territoires et de la mer de la Loire-Atlantique.....495
Direction départementale des territoires et de la mer du Morbihan.....782
Direction départementale des territoires et de la mer du Pas-de-Calais: 670
Direction départementale des territoires et de la mer du Var:.....131
Direction départementale des territoires et de la mer de la Vendée.....207, 256, 257, 671, 672, 673, 818
Direction des affaires maritimes:.....615
Direction des études économiques et d'évaluation environnementale:.....99, 100, 110, 111,112, 114, 115, 116
Direction des forêts:.....214, 692, 856, 857, 858, 859, 861, 862, 863
Direction des pêches maritimes.....626, 651
Direction des pêches maritimes et de l'aquaculture:.....22, 619, 620, 625, 675, 676
Direction des pêches maritimes et des cultures marines: 617, 624, 626, 627, 629, 630, 632, 634, 635, 636, 537, 639, 640, 641, 642, 643, 644, 645, 647, 648, 678, 679
Direction des ports maritimes et des voies navigables:.....387, 388
Direction du transport maritime, des ports et du littoral:.....163

Direction générale de l'administration, des finances et des affaires internationales.....137
Direction générale de l'aménagement, du logement et de la nature:.....152,163
Direction générale des eaux et forêts de la Haute-Savoie.....955
Direction générale des territoires et de la mer de la Guyane.....209
Direction régionale de l'agriculture de Bourgogne.....788
Direction régionale de l'agriculture et de la forêt d'Auvergne:.....401
Direction régionale de l'agriculture et de la forêt Centre–Val de Loire:.....1227
Direction régionale d'agriculture et de la forêt de Franche-Comté.....928
Direction régionale de l'agriculture et de la forêt de Poitou-Charentes….819, 820, 821, 822, 824, 825, 826, 859
Direction régionale de l'alimentation, de l'agriculture et de la forêt d'Auvergne: 800
Direction régionale de l'alimentation, de l'agriculture et de la forêt de Franche-Comté….929
Direction régionale de l'alimentation, de l'agriculture et de la forêt Rhône-Alpes:.....810, 947
Direction régionale de l'environnement d'Alsace.....390, 391, 392
Direction régionale de l'environnement d'Aquitaine:.....292
Direction régionale de l'environnement d'Auvergne.....117
Direction régionale de l'environnement de Bretagne: 139, 140, 303, 421, 582
Direction régionale de l'environnement du Centre: 1203, 1268
Direction régionale de l'environnement de Corse:.....120, 121, 305
Direction régionale de l'environnement de Franche-Comté.....123, 433
Direction régionale de l'environnement d'Ile-de-France:.....449
Direction régionale de l'environnement du Limousin.....142, 321, 463
Direction régionale de l'environnement de Basse Normandie:.....331
Direction régionale de l'environnement de Midi-Pyrénées.....144
Direction régionale de l'environnement de Poitou-Charentes….126, 130,145, 146, 337, 516
Direction régionale de l'environnement des Pays-de-la-Loire.....144, 344, 493, 494, 495
Direction régionale de l'environnement de Provence-Alpes-Côte d'Azur:.....130, 345
Direction régionale de l'environnement Rhône-Alpes.....554
Direction régionale de l'environnement, de l'aménagement et du logement de Bourgogne-Franche-Comté: 240, 41,307, 434, 435
Direction régionale de l'environnement, de l'aménagement et logement du Centre-Val-de-Loire 1214, 12226, 1272
Direction régionale de l'environnement, de l'aménagement et du logement de Franche-Comté:.....306
Direction régionale de l'environnement, d'aménagement et du logement de Lorraine: 142,143
Direction régionale de l'environnement, de l'aménagement et du logement de Haute-Normandie:.....444 , 445, 446
Direction régionale de l'environnement, de l'aménagement et du logement de Midi-Pyrénées.....144, 232, 328
Direction régionale de l'environnement, de l'aménagement et du logement de Poitou-Charentes.....129, 129
Direction régionale de l'environnement, de l'aménagement et du logement des Pays-de-la-Loire.....334
Direction régionale de l'environnement, de l'aménagement et du logement de Poitou-Charentes: 126,127
Direction régionale de l'environnement, de l'aménagement et du logement Rhône-Alpes 560, 598

Direction régionale de l'équipement d'Ile-de-France:.....447
Direction régionale de l'équipement de Provence-Alpes-Côte d'Azur:.....526
Direction régionale de l'industrie, de la recherche et de l'environnement de Provence-Alpes-Côte d'Azur: :.....346
Direction régionale des affaires maritimes Bretagne.....684
Direction régionale Languedoc-Roussillon de l'Office nationale des forêts:.....932
Eaux et forêts des Alpes-de-Haute-Provence:.....896
Eaux et forêts d'Ille-et-Vilaine:.....421
Eaux et forêts des Landes.....399
Eaux et forêts de Nièvre: 408
Eaux et forêts de Saône-et-Loire.....408
Eaux et forêts du Territoire de Belfort:.....439
Eco Choix.....1277
Écologie pour le Havre:.....1277
Ecomusée du Véron:.....1203
Election de Guise: 703
Entomologie tourangelle et ligérienne:.....1003, 1226
Eure&Loir nature:.....1271
Fédération de pêche d'Indre-et-Loire.....1203
Fédération départementale des chasseurs de l'Ariège:.....230
Fédération départementale des chasseurs de Vendée.....257
Fédération des conservatoires botaniques nationaux.....1063,1067
Fédération des parcs naturels régionaux de France:.....278
Fédération environnement Eure-et-Loir.....1209, 1293
Fédération française des sociétés de la protection de la nature: 1002, 1033, 1112
Fédération mondiale des Cités unies.....973, 976
Fédération pastorale:.....230, 327, 716
Fédération Rhône-Alpes de protection de la nature.....1050
Field Headquarters:.....906
Fondation de l'Institut national de la recherche agronomique.....693
Fondation Nicolas-Hulot pour la nature et l'homme:.....75
Fondation Seydoux pour la Méditerranée.....976
Fondation Ushuaïa :.....75
Food and agriculture organization.....630, 632, 644
France nature environnement Centre-Val de Loire:.....1004, 1227, 1245, 1271
France nature environnement…..16,1002, 1033, 1061, 1104, 1106, 1108, 1112, 1153, 1154, 1215, 1251, 1253, 1270, 1271
Frontignan-La Peyrade environnement'.....1064
Grand port maritime du Havre:.....1277
Grand port maritime de Rouen.....1243, 1277, 1278
Groupe d'études et de réalisations en montagne:.....1180
Groupe ornithologique normand: : 1257
Groupe régional d'animation et d'information sur la nature et l'environnement Centre: 1203,1227, 1268, 1271
Groupement d'études et de recherches sur la Méditerranée:.....973, 976
Haut comité de l'environnement.....47, 96, 974
Indre Nature.....1095
Inspection des eaux et forêts de Foix:.....911, 912, 913

Institut d'études supérieures des industries et de l'économie laitières: 693
Institut de biologie marine Michel-Pacha.....1256
Institut de recherche sur la biologie de l'insecte:.....1003
Institut des aménagements régionaux et de l'environnement: 194
Institut européen pour le conseil en environnement:.....1100
Institut français de l'environnement:.....48, 109, 1033,1065
Institut français de recherche pour l'exploitation de la mer..... 61, 165, 659, 660, 680, 681, 682, 685, 688
Institut méditerranéen de l'eau:.....976
Institut national de la recherche agronomique: 693, 694, 605, 696, 697, 698, 699, 700, 701, 936, 1030, 1059, 1061, 1080
institut national du patrimoine naturel: 1247
Institut scientifique et technique des pêches maritimes:.....621, 622, 629, 646, 680
Intendance d'Amiens:.....702
Intendance de Soissons:.....336, 702
International commission for the north atlantic fisheries.....630
International council on monuments and sites.....1138, 1378
Internationale des Amis de la nature.....1161
Laboratoire d'analyses agricoles du Jura:.....769
Laboratoire départemental d'analyses et de recherche de l'Aisne:.....508
Laboratoire des pêches coloniales:.....652
Laboratoire écologie fonctionnelle et environnement Ecolab :.....243
Les Amis de la forêt de Fontainebleau:.....1015
Les Amis de la Nature.....1163, 1277
Les Amis de la terre:.....45, 1028
Les Amis du parc naturel du Lubéron.....1028
Ligue pour la protection des oiseaux – Groupe du Cher:.....1259
Ligue pour la protection des oiseaux de Touraine:.....1003, 1203, 1226, 1263, 1272
Loir-et-Cher Nature.....1272
Loiret nature environnement:.....1271
Maison botanique de Boursay:.....1073,1077
Maison de l'Estuaire.....992
Maison méditerranéenne des Sciences de l'homm.....347
Maison rhodanienne de l'environnement: 131
Maisons paysannes de Touraine.....1003
Maîtrise des eaux et forêts d'Aubenton.....894
Maîtrise des eaux et forêts de La Fère:.....893
Maîtrise des eaux et forêts de Laon.....893
Maîtrise des eaux et forêts de Villers-Cotterêts.....893
Maîtrise des eaux et forêts du duché de Guise:.....893
Mediterranean Aspen Institute.....976
Mémoire des images réanimées d'Alsace.....1126
Mission coordination Transmanche.....205
Mission d'inspection générale de l'environnement:.....93
Mission des études et de la recherche.....973 974
Mission du paysage :.....1059, 1061
Mission Eau-Nitrate.....151

Mission interministérielle d'aménagement de la côte aquitaine.....183, 185, 186, 187, 189, 188, 682, 888
Mission interministérielle d'aménagement du littoral du Languedoc-Roussillon:……190, 193
Mission interministérielle de l'eau.....151, 373, 375, 381
Mission interministérielle déléguée de l'eau.....680
Mission interministérielle pour l'aménagement du plateau de Valbonne.....888
Mission interministérielle pour l'aménagement touristique du littoral du Languedoc-Roussillon:.....692, 888
Mission interministérielle pour la protection et l'aménagement de l'espace naturel méditerranéen.....38, 42, 316
Mission interservices de l'eau 833
Mission Mont Saint-Michel.....585, 586, 587, 588, 589, 590, 591, 592
Mission pour le rétablissement du caractère maritime du Mont Saint-Michel.....572
Musée des arts et traditions populaires du Perche 1073
Muséum d'histoire naturelle de La Rochelle:.....1019
Muséum de Rouen:.....1147, 1149
Muséum national d'histoire naturelle……..…17, 212, 652, 653, 917, 999, 1002, 1053, 1056, 1070, 1071, 1073, 1088, 1089, 1090, 1099
Nature 18:.....1132, 1163, 1271
North east atlantic fisheries commission:.....630
Observatoire du Sahara et du Sahel.....104
Observatoire réunionnais de l'eau: 562, 563
Observatoire savoyard de l'environnement.....132
Office de développement de l'économie agricole d'outre-mer.....691
Office français de la biodiversité Loire-Atlantique.....335
Office national de l'eau et des milieux aquatiques:.....335, 418
Office national de l'eau et des forêts.....1169
Office national de l'eau et des milieux aquatiques:.....1184
Office national de la chasse et de la faune sauvage.....55,222, 275,1227
Office national des forêts.....270, 877, 880, 917, 936, 1015, 1072
Office national des forêts des Alpes-de-Haute-Provence..894, 895, 898, 899, 900, 901, 902
Office national des forêts des Ardennes.....905
Office national des forêts de l'Ariège:.....327
Office national des forêts de l'Aube.....914
Office national des forêts des Bouches-du-Rhône:.....918
Office national des forêts du Cantal: 237
Office national des forêts de la Charente-Maritime.....922, 923
Office national des forêts de la Drôme:.....930, 931
Office national des forêts de l'Indre:.....933
Office national des forêt de la Nièvre:.....252, 942
Office national des forêts des Pyrénées-Atlantiques.....942
Office national des forêts des Hautes-Pyrénées.....945
Office national des forêts du Haut-Rhin: 946
Office national des forêts de la Sarthe:.....948, 949
Office national des forêts de la Savoie.....950, 951
Office national des forêts de Haute-Savoie: 951, 852, 953, 956, 957
Office national des forêts des Yvelines.....960
Office national des forêts du Tarn: 957

Office national des forêts du Vaucluse.....961
Office national des forêts de la Vienne.....958, 959
Office national des forêts de l'Yonne.....964
Office national des forêts du Territoire de Belfort: 965
Office national des forêts de Guyane.....966
Office national des forêts de la Réunion: 967, 968, 969
Office national des forêts de Saint-Girons.....909
Office national des forêts d'Hirson.....893
Office national des forêts de Foix.....908, 909
Office national interprofessionnel des céréales:.....786, 787
Office national Interprofessionnel des viandes de l'élevage et de l'aviculture.....824
Office national interprofessionnel des vins:.....787,788
Office nationale de la chasse: 221
Organisation de coopération et de développement économique.....266, 641
Organisation des nations unies.....96, 109, 134, 630, 641
Organisation européenne et méditerranéenne de protection phytosanitaire 689
Parc national des Cévennes.....318,320
Parc national des Ecrins.....338, 39, 340, 342
Parc national des Pyrénées.....329
Parc national de la Savoie:.....350
Parc national de la Vanoise:.....349
Parc naturel régional d'Armorique.....987, 1051
Parc naturel régional des Baronnies Provençales.....349
Parc naturel régional du Gâtinais français.....262
Parc naturel régional du Haut-Jura:.....310, 311, 312, 313
Parc naturel régional de la Forêt d'Orient.....304
Parc naturel régional du Livradois-Forez.....297
Parc naturel régional de Lorraine.....322, 323
Parc naturel régional du Lubéron: 347
Parc naturel régional des marais du Cotentin et du Bessin:.....332
Parc naturel régional des Volcans d'Auvergne.....298
Ponts et chaussées de l'Ain.....533
Ponts et chaussées des Ardennes.....428, 429
Ponts et chaussées des Bouches-du-Rhône.....525
Ponts et Chaussées de la Côte-d'Or: 401
Ponts et chaussées de la Dordogne:.....395
Ponts et chaussées du Gers.....481
Ponts et chaussées de l'Isère.....540, 541, 542, 543, 544, 545, 547, 548, 549, 550, 551
Ponts et chaussées des Landes.....198, 199
Ponts et chaussées du Loir-et-Cher.....426
Ponts et chaussées de la Seine.....453
Ponts et chaussées de Seine-et-Oise:.....453
Ponts et chaussées du Var:.....527, 528
Ponts et chaussées de la Haute-Vienne.....207, 321, 464, 465
Port autonome de Nantes - Saint-Nazaire: : 199
Préfecture de l'Aisne.....228, 704
Préfecture des Alpes-de-Haute-Provence:.....523, 710, 711
Préfecture des Alpes-Maritimes.....171, 343, 903, 904

Préfecture des Ardennes....229
Préfecture de l'Ariège....233, 328, 458, 469, 913
Préfecture de l'Aube....568, 1223
Préfecture de la Charente....922
Préfecture des Bouches-du-Rhône....344
Préfecture du Cher....238, 737, 738
Préfecture de la Corrèze....150, 179, 238, 457, 458,743
Préfecture de la Corse-du-Sud....179, 576
Préfecture des Côtes-d'Armor....576
Préfecture de la Creuse....459, 460, 461, 462
Préfecture de la Dordogne....239, 394,395, 308, 397, 577, 927
Préfecture du Doubs....122, 433, 578
Préfecture du Finistère....580
Préfecture du Gard....316
Préfecture du Gers....481, 482
Préfecture de la Gironde:....581
Préfecture de l'Hérault:....192, 196, 455
Préfecture du Jura....124, 311
Préfecture des Landes....198, 199, 583
Préfecture de la Loire-Atlantique....333
Préfecture de la Manche....200, 248, 441, 584, 612
Préfecture du Loiret....119
Préfecture de la Haute-Marne....249, 305, 775
Préfecture du Morbihan....250, 594, 595, 596, 612, 937
Préfecture du Nord:....597
Préfecture de l'Oise....597
Préfecture du Pas-de-Calais....492
Préfecture du Rhône: 352, 599
Préfecture de la Seine....447
Préfecture de la Savoie....559, 600
Préfecture de la Seine-et-Marne:....313, 448
Préfecture de la Seine-et-Oise....455
Préfecture des Yvelines....451
Préfecture des Deux-Sèvres....522
Préfecture de la Seine-Saint-Denis....314
Préfecture de la Vienne:....127, 337, 521, 522, 603, 818
Préfecture de la Haute-Vienne....207, 259, 320, 465, 570, 836, 837, 838, 839, 840, 961
Préfecture du Tarn: 486
Préfecture du Tarn-et-Garonne:....487, 488, 816
Préfecture du Var....530, 531
Préfecture de l'Essonne....124, 262, 452
Préfecture de Seine-Saint-Denis:....314
Préfecture du Val-d'Oise:....263, 314, 454
Préfecture de la Guadeloupe:....353, 849
Préfecture de la Réunion....210, 674, 851, 852
Préfecture de région Bretagne....197
Préfecture de région Midi-Pyrénées....125, 481
Préfecture de région Poitou-Charentes....514, 525

Préfecture de région Rhône-Alpes.....352
S.O.S. Estuaire.....1276
Saint-Martin-d'Abbat demain.....1226
Sauvegarde de l'étang des mouettes et de l'environnemen.....1064
Service d'études et d'aménagement touristique du littoral:……154, 155, 157, 158, 159, 160, 161
Service de l'inspection générale de l'environnement.....85, 93, 94
Service de la navigation de Sens.....408
Service de la navigation du Nord-Pas-de-Calais.....489
Service de la recherche et de la prospective.....109
Service de la recherche et des affaires économiques.....109, 110
Service de la recherche, des études et du traitement de l'information sur l'environnement 109, 110, 112
Service de protection des végétaux du Vaucluse.....256
Service départemental de l'architecture et du patrimoine de l'Ariège.....326
Service départemental de restauration des terrains en montagne en Ariège:.....910
Service des eaux et forêts de la Vienne.....958
Service des ponts et chaussées de Seine-et-Oise.....454
Service ds ponts et chaussées et de l'hydraulique agricole du Vaucluse:.....532
Service du génie rural du Vaucluse.....816
Service hydraulique de l'Aveyron.....472
Service hydrologique centralisateur du bassin de la Loire 425
Service maritime de la navigation de la Loire-Atlantique.....199
Service maritime des ports de Boulogne-sur-Mer et Calais:.....206
Service maritime et de navigation des Bouches-du-Rhône.....172
Service maritime et de navigation de la Gironde 189
Service maritime et de navigation du Languedoc-Roussillon.....195
Service navigation de la Seine.....451
Service régional de la forêt et du bois.....947
Service spécial d'aménagement hydraulique du Bas-Rhône Languedoc.....456
Société botanique ligérienne:.....1004
Société centrale d'agriculture de l'Aude.....148
Société civile des Salins de Villeneuve.....1266
Société d'aménagement de périmètres hydroagricoles de l'île de La Réunion.....563
Société d'économie mixte pour le développement de l'aquaculture charentaise:.....660
Société d'agriculture de la Haute-Vienne.....207
Société d'étude et de protection de la nature en Bretagne.....18
Société d'étude, de protection et d'aménagement de la nature en Touraine: 16, 1023, 1024, 1203
Société d'étude, de protection et d'aménagement de la nature en Touraine.....1003
Société d'étude, de protection et d'aménagement de la nature et de l'environnement du Cher:.....1131
Société de chasse La Saint Hubert.....1226
Société départementale de chasse de Haute-Garonne.....242
Société d'ornithologie de Polynésie.....1115
Société des sciences historiques et naturelles de l'Yonne.....1031
Société française d'orchidologie:.....1004
Société française d'orchidophilie.....1272

Société française d'étude et de protection des mammifère.....1108
Société nationale de protection de la nature.....18, 1002, 1112, 1257, 1277
Société pour l'étude et la protection de la nature en Bretagne..989, 1013, 1051, 1056, 1067
Société pour l'étude, la protection et l'aménagement de la nature dans l'Indre:…1003, 1095
Société pour la protection de la source de la Loue:.....578
Société pour la protection des paysages.....580
Société pour la protection des paysages de France:.....578
Société pour la protection des paysages et de l'esthétique de la France.....18, 1013
Société pour le muséum d'Orléans.....1226
Société réunionnaise pour l'étude et la protection de l'environnement.....978
Société tourangelle des amis des oiseaux.....1003
Sologne nature environnement.....1265
Sous-préfecture de Bar-sur-Aube.....723, 915
Sous-préfecture de Girons.....325
Sous-préfecture de Pamiers.....326
Sous-préfecture de Saint-Gauden.....242
Station d'avertissement météorologique de Narbonne.....148
Syndicat d'aménagement des Baronnies.....348
Syndicat d'eau de la région de Civray.....518
Syndicat d'eau et d'assainissement Sud Vienne.....517
Syndicat départemental des eaux de l'Aube.....431
Syndicat des propriétaires forestiers privés.....1113
Syndicat intercommunal d'alimentation en eau potable et d'assainissement de Civray:...518
Syndicat intercommunal d'assainissement en Loudunais:.....519
Syndicat intercommunal de la Gartempe en eau potable:.....519
Syndicat intercommunal pour le recyclage et l'énergie par les déchets et ordures ménagères:.....1053
Syndicat mixte baie du Mont-Saint-Michel:.....592
Syndicat mixte d'études et de production d'eau potable.....520
Terre-Mer-Forêt:.....1280
Touring club de Côte-d'Or: 1282
Touring Club de France.....580, 1283
UFC Que-choisir ? d'Eure-et-Loi.....1209
Union coopérative agricole de Loir-et-Cher.....1284
Union départementale pour la sauvegarde de la vie et de la nature de Vaucluse:……1028, 1029
Union européenne.....617, 640, 1129, 1227
Union fédérale des consommateurs – Que Choisir – d'Eure & Loir.....1290
Union fédérale des consommateurs – Que Choisir.....1290, 1293
Union internationale pour la conservation de la nature:....134, 999, 1015, 1065, 1129, 1197, 1377
Union nationale des centres permanents d'initiatives pour l'environnement:.....1201, 1203, 1296
Union pour la culture populaire en Sologne: 1265, 1271
Union pour la mise en valeur esthétique du Morbihan.....1299
Union régionale bretonne de l'environnement 1043, 1047, 1300
Union régionale des CPIE Centre-Val de Loire.....1203
Université de Montpellier.....245

Val de Seine vert.....1305
Vent de colère sur le plateau du Petit-Caux.....1306
World wide found:.....137, 1308
World wide fund France:.....1308

Index matière

1 % paysage.....615
1000 défis pour ma planète: :.....145
Aber.....1144
Acidification des océans.....979
Acquisition de terrain.....178, 179
Agence de l'eau :.....43, 44, 45, 51, 110, 152, 361,353, 366, 374, 377, 378, 381, 382, 385, 448, 449, 451, 474, 475, 476, 477, 478, 479, 480, 481, 488, 491, 511, 513, 515, 525, 556, 557, 558, 559, 714, 1147, 1183, 1203, 1212, 1217, 1228, 1229, 1244, 1255, 1273, 1294
Agriculture.23, 37, 47, 48, 57, 59, 68, 11, 152, 201, 217, 268, 273, 274, 275, 277, 367, 368, 370, 371, 372, 373, 374, 387, 391, 488, 590, 616, 642, 644, 689, 690, 691, 692, 693, 694, 695, 696, 697, 698, 699, 700, 701, 702, 703, 704, 705, 706, 707, 708, 709, 710, 711, 712, 713, 714, 715, 716, 717, 718, 719 , 720, 721, 722, 723, 724, 725, 726, 727, 728, 729, 0, 731, 732, 733, 734, 735, 736, 737, 738, 739, 740, 741, 742, 743, 744, 745, 746, 747, 748, 749, 750, 751, 752, 753, 754, 755, 756, 757, 758, 759, 760, 761, 762, 763, 764, 765, 766, 767, 768, 769, 770, 771, 772, 773, 774, 775, 776, 777, 778, 779, 780, 781, 782, 783, 784, 785, 786, 787, 788, 789, 790, 791, 792, 793, 794, 795, 796, 797, 798, 799, 800, 801, 802, 803, 804, 805, 806, 807, 808, 809, 810, 811, 812, 813, 814, 815, 816, 817, 818, 819 , 820, 821, 822, 823, 824, 825, 826, 827, 828, 829, 0, 831, 832, 833, 834, 835, 836, 837, 838, 839, 840, 841, 842, 843, 844, 845, 846, 847, 848, 849, 850, 851, 852, 853, 854, 855, 897, 977, 1004, 1011, 1021, 1031, 1053, 1058, 1074, 1133, 1178, 1185, 1187, 1194, 1209, 1217, 1219, 1255, 1266, 1270, 1274, 1294, 1319, 1333
Agronome.....1021
Algue.....662, 684
Alimentation en eau potable.....438, 439, 471, 472, 497, 724, 743, 745, 765, 774, 775, 815, 828, 845, 834, 836, 846
Aménagement……23, 30, 31, 38, 39, 43, 44, 46, 48, 51, 54, 56, 68, 97, 100, 114, 143, 150, 156, 159, 160, 174, 183, 184, 185, 186, 187, 188, 193, 194, 196, 198, 210, 212, 219,233, 269, 271, 279, 289, 292, 301, 303, 329,353, 357, 361, 363, 367, 370, 371, 372, 373, 374, 377, 394, 396, 402, 407, 424, 432,446, 447, 457, 460, 461, 482, 485, 486, 487, 493, 494, 497, 498, 499, 507, 508, 523, 524, 525, 528, 534, 539, 552, 554, 561, 570, 578, 607, 644, 678, 710, 713, 714, 718, 719, 720, 721, 737, 744, 778, 783, 798, 800, 801, 803, 804, 805, 806, 808, 809, 811, 813, 814, 817, 820, 821, 823, 825, 829, 831, 833, 837, 839, 841, 858, 881, 883, 885, 886, 889, 890, 910, , 920, 944, 945, 952, 953, 955, 964, 973, 974, 976, 890, 993, 1003, 1004, 1015, 1019, 1034, 1053, 1054, 1126, 1145, 1148, 1154, 1171, 1184, 1186, 1203, 1204, 1206, 1217, 1236, 1241, 1244, 1255, 1267, 1292, 1294
Aménagement de bassins versants:.....821, 823
Aménagement de la montagne : :.....353
Aménagement des cours d'eau.....43, 457, 534
Aménagement du littoral.....150, 156, 159, 174, 183, 184, 185, 186, 187, 188, 193, 194, 196, 198, 210, 353
Aménagement du territoire:.. 39, 48, 54, 56, 68, 97, 114, 143, 174, 269, 279, 293, 301, 333, 889, 973, 974, 976, 1034, 1054, 1145, 1154, 1184, 1294
Aménagement foncier.....710, 718, 719, 720, 783, 800, 804, 808, 809, 811, 814, 820, 829, 831, 833

Aménagement forestier: : 424, 856, 881, 883, 885, 886, 890, 910, 920, 944, 945, 952, 953, 955, 964
Aménagement hydraulique.....43, 210, 353, 357, 361, 363, 367, 370, 371, 372, 373, 374, 377, 396, 402, 407, 432, 457, 460, 461, 482, 485, 486, 487, 493, 497, 498, 499, 507, 508, 523, 524, 528, 534, 539, 552, 554, 737, 798, 801, 803, 805, 806, 808, 813, 817, 821, 823, 1184, 1186
Aménagement paysager.....329, 570, 607
Aménagement rural.....233, 301, 714, 721, 744, 778, 825, 837, 839, 841, 1019, 1203
Aménagement touristique.....160, 578 029
Animal nuisible.....249, 262
Apiculture:.....711, 745
Aquaculture: ……51, 204, 616, 618, 626, 646, 655, 657, 661, 674, 675, 690, 681, 682, 469, 1015
Arboretum.....860, 1009
Assainissement……..125, 312, 314, 379, 384, 386, 391, 396, 398, 399, 400, 407, 409, 413, 414, 415, 425, 428, 430, 432, 433, 438, 439, 453, 454, 456, 457, 466, 472, 484, 485, 487, 491, 492, 496, 497, 504, 505, 507, 508, 510, 511, 519, 520, 521, 522, 530, 531, 533, 536, 539, 549, 552, 553, 707, 708, 709, 710, 714, 723, 730, 734, 735, 736, 750, 776, 797, 801, 802, 803, 805, 806, 807, 817, 819, 833, 837, 839, 846, 939
Autoroute:.....44, 1196, 1211, 1267, 1274, 1293
Barrage ……45, 51, 76, 116, 132, 356, 369, 370, 383, 385, 388, 393, 394, 401, 403, 405, 406, 419, 431, 462, 468, 486, 499, 508, 509, 517, 522, 528, 532, 534, 539, 560, 573, 586, 587, 588, 589, 590, 591, 592, 593, 594, 669, 737, 886, 1097, 1132
Bassin 435, 436, 440, 468, 483, 489, 495, 496, 517, 532, 550, 422, 473, 1255
Biodiversité……..48, 61, 73, 74, 75, 85, 108, 116, 121, 125, 134, 139, 230, 268, 287, 312, 336, 669, 935, 1024, 1148, 1149, 1159, 1170, 1193, 1217, 1224, 1236, 1244, 1274, 1277
Biologie.....700, 1071, 1083, 1102
Biotope.....285, 334, 1195, 1226
Bocage.....703, 752, 1193
Boisement:.....742, 743, 764, 765, 804, 810, 940, 941
Botanique:. .228, 229, 246, 254, 293, 991, 992, 1003, 1004, 1005, 1006, 1008, 1012, 1028, 1053, 1075, 1076, 1078, 1079, 1086, 11221, 1159, 1163, 1217, 1241, 1275
Botaniste.....1086, 1028
Brucellose bovine.....726
Cadastre conchylicole.....658, 688
Cadastre ostréicole.....617
Cadastre urbain.....1034
Cadastre vert.....1060
Cadastre viticole.....788, 789
Calamité agricole:…..248, 711, 714, 724, 727, 745, 753, 769, 771, 790, 796, 811, 813, 829, 843, 852
Canal…90, 116, 142, 370, 400, 401, 402, 448, 460, 482, 488, 501, 533, 543, 545, 551, 560
Captage d'eau.....461, 512, 535, 537
Carrière du littoral.....177
Castor.....1216
Changement climatique.....56, 62, 63, 72, 105, 977, 1281
Charte de l'environnement.....117, 61, 1222, 126

Charte de la nature:.....1126
Chasse…….. 38, 51, 55, 56, 53, 75, 120, 153, 180, 199, 206, 215, 218, 219, 220, 222, 223, 224, 225, 226, 227, 229, 230, 231, 235, 237, 238, 239, 240, 241, 242, 243, 246, 247, 248, 249, 250, 252, 253, 254, 255, 256, 257,258, 259, 260, 261, 262, 264, 297, 305, 424, 452, 489, 502, 710, 712, 721, 899, 920, 924, 929, 930, 932, 942, 1047, 1054, 1060, 1113, 1138, 1141, 1193, 1217, 1228, 1241, 1256, 1257, 1263, 1259, 1268, 1270, 1280
Chlordécone:.....691
Climat.....149 , 151, 510, 529
Climatologie.....151, 510, 529
Conchyliculture.....196, 197, 649, 657, 660, 662, 665, 672, 674, 675, 676, 677, 679, 680, 694, 688, 689
Conservatoire botanique national.....253,254, 1253, 1254, 1068, 1069, 1074, 1228
Conservatoire d'espaces naturels.....1005, 1204,1224, 1228, 1229, 1233, 1238, 1243,1268,1272
Contrat de Plan Etat-région:.....338, 825, 827
Cours d 'eau……291, 356, 357, 369, 379, 385, 396, 398, 399, 409, 421, 428, 436, 441, 449, 452, 453, 455, 456, 457, 460, 461, 473, 482,487, 494,495, 502, 503, 527, 528, 529, 538, 540, 541, 542, 545, 546, 547, 548, 553, 724, 771
Crue:……32, 67, 94, 207, 366, 379, 381, 386, 388, 397, 401, 410, 4111, 426, 431, 436, 437, 448, 488, 490, 514, 515, 537, 539, 559, 1026
Culture marine……..643, 657, 666, 668, 670, 676, 677, 679, 680, 681, 682, 683, 684, 685, 686, 687, 688, 689
Cyclone.....147, 624, 852
Déchet……...49, 55, 63, 93, 100, 112, 315, 397, 459, 488, 500, 508, 522, 723, 733, 1135, 1141, 1144, 1156, 1159, 1208, 1211, 1217, 1222, 1275, 1281, 1293, 130
Défense contre la mer:.....175, 176, 181, 190, 202, 208
Défense des forêts contre les incendies.....888, 904, 905, 915, 919, 936, 961
Défrichement: :.....743, 744, 765, 857, 862, 905, 915, 922, 929, 937, 968
Démoustication.....195
Développement des zones agraires.....837, 83, 839, 855
Développement durable ……...22, 50, 56, 61, 62, 63, 68, 99, 102, 112, 114, 120, 125,127, 139, 977, 1034, 1054, 1148, 1150, 1170, 1185, 1202, 1217, 1225, 1271, 1333
Digue:.....440, 542, 573, 586, 587, 582
Domaine public fluvial:.....182, 404, 405
Domaine public maritime.....154, 172, 173, 181, 182, 190,202, 205, 211, 442, 630, 676
Droit de l'eau.....365
Droit de l'environnement.....49, 1198
Droit de la mer.....628, 631, 641
Dune.....158, 854, 926, 937, 1175
Eau: ……32, 44, 51, 55, 57, 59, 62, 63, 93, 96, 108, 114, 123, 136, 138, 167, 248, 256, 355, 356, 357, 358, 359, 360, 361, 362, 363, 364, 365, 366, 367, 368, 369, 370, 371, 372, 373, 374, 375, 376, 377, 378, 379, 380, 381, 382, 383, 384, 385, 386, 387, 368, 389, 390, 391, 392, 393, 394, 395, 396, 397, 398, 399, 400, 401, 402, 403, 404, 405, 406, 407, 408, 409, 410, 411, 412, 413, 414, 415, 416, 417, 418, 419, 420, 421, 422, 423, 424, 425, 426, 427, 428, 429, 430, 431, 432, 433, 434, 435, 436, 437, 438, 439, 440, 441, 442, 443, 444, 445, 446, 447, 448, 449, 450, 451, 452, 453, 454, 455, 456, 457, 458, 459, 460, 461, 462, 463,

464, 465, 466, 467, 468, 469, 470, 471, 472, 473, 474, 475, 476, 477, 478, 479, 480, 481, 482, 483, 484, 485, 486, 487, 488, 489, 490, 491, 492, 493, 494, 495, 496, 497, 498, 499, 500, 501, 502, 503, 504, 505, 506, 507, 508, 509, 510, 511, 512, 513, 514, 515, 516, 517, 518, 519, 520, 521, 522, 523, 524, 525, 526, 527, 528, 529, 530, 531, 532, 533, 534, 535, 536, 537, 538, 539, 550, 551, 552, 553, 544, 455, 556, 547, 548, 549, 550, 551, 552, 553, 554, 555, 556, 557, 558, 559, 560, 561, 562, 563, 564, 730, 8951186
Eau potable……407, 413, 414, 415, 416, 424, 425, 427, 444, 453, 469, 471, 472, 487, 492, 507, 512, 730, 805
Ecologie alpine.....1092
Ecologie montagnarde.....1197
Economie agricole.....711, 757, 758, 696, 822, 790
Education à l'environnement:…….75, 322, 438, 978, 1144, 1145, 1148, 1158, 1165, 1170, 1188, 1191, 1197, 1200, 1201, 1202, 1205, 1214, 1215, 1226, 1241, 1245, 1262, 1271, 1275, 1297
Effet de serre.....50, 55
Electrification rurale.....710, 773, 796
Enquête agricole.....705, 723, 738, 754, 755, 757, 758, 792
Entomologie.....1004, 1227, 1246
Entretien. 1010, 1011, 1037, 1038, 1039, 1040, 1063, 1064, 1066, 1057, 1083, 1085, 1087, 1118, 1129, 1139, 1140
Epizootie.....180, 753
Espace naturel …….39, 51, 57, 75, 93, 95, 98, 108, 112, 114, 117, 123, 134, 153, 251, 265, 266, 257, 258, 269, 270, 271, 272, 273, 274, 276, 276, 277, 278, 279, 280, 281, 282, 283, 284, 286, 286, 287, 288, 289, 290, 291, 292, 293, 294, 296, 296, 297, 298, 299, 300, 301, 302, 316, 330, 331, 332, 337, 338, 339, 340, 341, 342, 343, 344, 345, 346, 347, 348, 349, 350, 351, 352, 353, 354, 356, 356, 357, 358, 359, 360, 361, 362, 363, 364, 366, 366, 367, 368, 369, 370, 371, 372, 373, 374, 376, 376, 377, 378, 379,380, 381, 382, 383, 384, 386, 386, 387, 388, 389, 390, 391, 392, 393, 394, 396, 396, 397, 398, 399, 400, 401, 402, 403, 404, 406, 406, 407, 408, 409, 410, 411, 412, 413, 414, 416, 416, 417, 418, 419, 420, 421, 422, 423, 424, 426, 426, 427, 428, 429, 430, 431, 432, 437, 438, 439, 440, 441, 442, 443, 444, 446, 446, 447, 448, 449, 450, 451, 452, 453, 454, 456, 456, 457, 458, 459, 460, 461, 462, 463, 464, 466, 466, 467, 468, 469, 470, 471, 472, 473, 474, 476, 476, 477, 478, 479,480, 481, 482, 483, 484, 486, 486, 487, 488, 489, 500, 601, 672, 744, 818, 889, 924, 932, 1005, 1074, 1077, 1130, 1156, 1159, 1181, 1182, 1203, 1214, 1224, 1226, 1229, 1231, 1233, 1234, 1236, 1238, 1239, 1241, 1243, 1245, 1253, 1255, 1263, 1266, 1273, 1277, 1305, 1332
Espace naturel sensible.....30, 303, 500, 601
Estive:.....717
Estuaire.....993, 1277, 1278
Etablissement de pêche.….345, 460, 617, 619, 645, 652, 655, 658, 659, 661,670, 672, 687
Europe:.....32, 54, 59, 77, 97, 134, 135, 136, 137, 228, 270, 291, 379, 394, 618, 627, 631, 638, 641, 642, 650, 682, 976, 988, 1043, 1047, 1141, 1162, 1183, 1185, 1215, 1228, 1244, 1252,1267, 1319
Exploitation forestière 856, 880, 894, 946, 949, 910, 912, 919, 930, 950, 962, 965, 967, 968
Faune sauvage…….55, 61, 62, 63, 95, 114, 134, 213, 218, 219, 221, 223, 227, 228, 229, 231, 232, 233, 213, 234, 235, 21, 242, 243, 247, 248, 258, 259, 253, 272, 297, 328, 589, 640, 712, 1004,1007, 1046, 1054, 1109, 1115, 1127, 1133, 1138, 1145, 1148, 1156, 1172,

1216, 1217, 1222, 1228, 1234, 1238, 1246, 1253,1256, 1262, 1263, 1268, 1274, 1275, 1280, 1307, 1321
Fleuve.....87, 88, 89, 90, 403, 405, 501,515,554, 607, 993, 1007
Flore sauvage:….98, 114, 123, 134, 153, 215, 217, 221, 222, 228, 229, 241, 242, 272, 244, 245, 246, 640, 770, 990, 1004,1007, 1008, 1012, 1015, 1028, 1068, 1076, 1086, 1127, 1134, 1145, 1172,1217, 1225, 1234, 1238, 1256, 1268, 1274, 1307, 1321
Fonds d'intervention écopastoral.....1109
Fonds forestier national.....276, 858, 859, 861, 907, 908, 912, 965
Forêt. ..38, 45, 55, 62, 92, 135, 223, 252, 256, 267, 268, 271, 273, 274, 275, 277, 278, 279, 301, 322, 329, 345, 486, 502, 609, 711, 712, 753, 856, 857, 858, 859, 860, 861, 862, 863, 854, 865, 866, 867, 868, 869, 870, 871, 872, 873, 854, 875, 876, 877, 878, 879, 880, 881, 882, 883, 854, 885, 886, 887, 888, 889, 880, 881, 882, 883, 854, 885, 886, 887, 888, 889, 890, 891, 892, 893, 854, 895, 896, 897, 898, 899, 900, 901, 902, 903, 854, 905, 906, 907, 908, 909, 910, 911, 912, 913, 854, 915, 916, 917, 918, 919, 920, 921, 922, 923, 854, 925, 926, 927, 928, 929, 930, 931, 932, 933, 854, 935, 936, 937, 938, 939, 940, 941, 942, 943, 854, 945, 946, 947, 948, 949, 950, 951, 952, 953, 854, 955, 956, 957, 958, 959, 960, 961, 962, 963, 854, 965, 966, 967, 968, 969, 970, 977, 995, 1016, 1103, 1141, 1217, 1219, 1230,1267, 1332
Forêt de protection.....274, 275, 277
Forêt domaniale.....862, 864, 896, 907, 908, 909, 912, 913, 925, 928, 932, 934, 959
Forêt méditerranéenne.....45, 888
Forêt privée.....723, 927
Géologie.....529, 589
Gestion de l'eau:.....108, 337, 382, 383, 407, 423, 430, 436, 439, 514, 517, 540, 559, 563
Gestion forestière:….778, 892, 893, 904, 907, 910, 913, 914, 916, 919, 924, 926, 927, 935, 943, 958, 961, 966
Glacier:.....951
Grand cormoran.....259
Grand hamster.....1156
Grand site.....586, 587, 588, 589, 590, 591, 592, 593, 594, 1139, 1366
Grand tétras.....232 , 328
Grenelle de l'environnement.....383
Grippe aviaire:.....65
Habitat.....98, 270, 291, 1068, 1078, 1269, 1280
Hydraulique agricole:……38, 91, 316, 358, 359, 367, 368, 371, 392, 396, 400, 429, 442, 445, 487, 502, 521, 532, 533, 710, 711, 713, 737, 751, 771, 803, 805, 808, 813, 817, 818, 819, 827, 832, 833, 937, 898, 904, 1021
Hydrogéologie.....444
Hydrographie:.....88, 529, 1019
Hydrologie.....112, 119, 321, 379, 411, 526
Hydrométrie.....381 399
Ile:.....95, 198, 658, 926
Incendie de forêt.....45, 275, 345, 712, 927, 919, 928, 936, 937
Industrie agro-alimentaire.....68, 777, 823, 827
Inondation……...32, 51, 60, 89, 90, 112, 152, 363, 369, 382, 387, 398, 399, 410, 411, 436, 448, 473, 533, 534, 536, 537, 549, 561, 580, 713, 10126, 1183, 184, 1186, 1209, 1211

International.....35, 48, 51, 54, 59, 104, 134, 135, 136, 167, 221, 228, 258, 366, 375, 376, 386, 393, 621, 627, 629, 631, 633, 636, 643, 682, 698, 974, 976, 978, 1017, 1054, 1068, 1141, 1198
Irrigation:.....89, 90, 212, 327, 356, 409, 418, 453, 456, 457, 459, 460, 505, 528, 534, 543, 548, 551, 784, 817, 836
Jardin botanique.....293, 1121
Jardin familial.....1173
Jardin ouvrier:.....571
Jardin remarquable.....609, 610
Lac.....155, 377, 380, 385, 406, 432, 538, 539, 542, 601
Limnigramme.....495, 539
Limnigraphe.....553
Littoral. …..34, 44, 55, 95, 108, 116, 142, 150, 154, 155, 156, 157, 158, 159, 160, 161, 162, 163, 164, 167, 169, 172, 174, 175, 176, 177, 178, 179, 180, 181, 182, 183, 184, 185, 186, 187, 188, 189, 191, 193, 194, 195, 196, 197, 198, 200, 201, 202, 203, 204, 205, 206, 207, 208, 210, 211, 212, 268, 271, 283, 289, 294, 295, 319, 353, 365, 374, 379, 382, 399, 528, 563, 573, 586, 587, 588, 589, 590, 591, 592, 593, 594, 630, 649, 663, 664, 678, 687, 690, 693, 924, 969, 974, 975, 993, 1003, 1015, 1044, 1053, 1065, 1120, 1123, 1158, 1175, 1255, 1277, 1280, 1321
Loi Littoral: 160
Loi relative à la protection de la nature.....219
Loi relative au renforcement de la protection de l'environnement.....218
Loi sur l'eau.....366, 381, 385, 445, 461, 536
Loup:.....75, 212, 259, 712, 905
Louveterie.....259
Lynx.....219, 227
Mammifère: :.....61, 63, 75, 212, 219, 222, 223, 227, 232, 233, 234, 243, 259, 712, 905, 1109,1115, 1129, 1273
Marais…... 90, 314, 335, 337, 338, 354, 409, 418, 422, 443, 516, 544, 545, 550, 737, 1020, 1041, 1195, 1226,
Marée noire.....94, 167, 228, 625, 648, 668, 890, 1044, 1053, 1108, 1120, 1318
Milieu aquatique.....118, 167,291, 295, 525
Montagne.....327, 328, 865, 8666, 869, 870, 872, 873, 874, 875, 877, 898,900, 901, 911, 1197
Moulin 400, 409, 418, 422, 428, 440, 452, 473, 487, 506, 517, 523
Musée….. 18, 212, 213, 653, 654, 1000, 1020, 1054, 1057, 1071, 1072, 1074, 1089, 1090, 1091, 1100, 1148, 1150
Mytiliculture.....652, 660, 662
Natura 2000…..161, 114, 265, 268, 270, 274, 287, 291, 308, 309, 311, 317,334, 336, 1016, 1052, 1114, 1156, 1193, 1994, 1214, 1216, 1225, 1227, 1230, 1236, 1241, 1243, 1255, 1273, 1280
Naturaliste:.....241, 1003, 1007, 1009, 1012, 1013, 1023, 1089, 1117, 1127, 1137
Nitrate:.....393
Océanographie.....626, 983
Océanologie.....154, 164, 624
Oiseau.....135, 271, 991,1046, 1073, 1076, 1078, 1113, 1115, 1133, 1205, 1217, 1228, 1258,1260
Ornithologie.....991, 1046, 1113, 1115, 1258,1260

Ostréiculture.....617, 652, 660, 662, 664, 665, 679, 689
Ours.....61, 63, 75, 222, 223, 232, 233, 234, 243, 1109, 1273
Parc marin.....140, 122, 281, 306, 1053
Parc national…...27, 34, 35, 51, 93, 134, 155, 159, 265, 272, 281, 282, 283, 286, 290, 304, 305, 306, 318, 319, 321, 324, 326, 327, 330, 339, 340, 341, 342, 343, 344, 345,350, 351, 352, 906, 995, 1029, 1033, 1051
Parc naturel régional……...122, 263, 265, 267, 272, 279, 284, 290, 293, 298, 299, 301, 302, 303, 304, 305, 306, 308, 309, 311, 312, 313, 314, 315, 317, 318, 319, 323, 324, 326, 327, 328, 329, 330, 331,332, 333, 334, 335, 337, 347, 348, 350, 354,398, 608, 609, 818, 932, 975, 987, 988, 989, 1029, 1042, 1051, 1052, 1056, 1075, 1096, 1115, 1188, 1204, 1206, 1208, 1236, 1268
Pastoralisme:.....711, 717, 803, 898
Paysage.....75, 196, 197, 199, 200, 269, 329, 338, 500, 505, 568, 569, 570, 580, 581, 595, 601, 602, 606, 607, 608, 612, 613, 693, 694, 1062, 1073, 1154, 1217, 1228, 1243, 1249, 1268, 1305
Pêche……51, 57, 68, 73, 167, 168, 180, 199, 202, 224, 229, 230, 235, 236, 237, 239, 249, 250, 252, 260, 261, 264, 366, 369, 380, 385, 388, 391, 397, 407, 409, 410, 423, 424, 440, 452, 502, 506, 534, 541, 616, 617, 618, 619, 620, 621, 622, 623, 624, 625, 626, 627, 628, 629, 630, 631, 632, 633, 634, 635, 636, 637, 638, 639, 640, 641, 642, 643, 644, 645, 646, 647, 648, 649, 650, 651, 652, 653, 654, 655, 656, 657, 658, 659, 660, 661, 662, 663, 664, 665, 666, 667, 668, 669, 670, 671, 672, 673, 674, 675, 676, 677, 678, 679, 680, 681, 682, 683, 684, 685, 686, 687, 688, 712, 721, 835, 890, 920, 928, 942, 959, 1065, 1097, 1120, 1169, 1171, 1219
Pêche fluviale.....261, 534
Pêche maritime……...196, 197, 199, 200, 616, 617, 618, 619, 620, 621, 622, 623, 624, 625, 626, 627, 628, 629, 630, 631, 632, 633, 634, 635, 636, 637, 638, 639, 640, 641, 642, 643, 644, 645, 646, 647, 648, 649, 650, 651, 652, 653, 654, 655, 656, 657, 658, 659, 660, 661, 662, 663, 664, 665, 666, 667, 668, 669, 670, 671, 672, 673, 674, 675, 676, 677, 678, 679, 680, 681, 682, 683, 684, 685, 686, 687, 688, 1120
Pesticide.....384, 820, 1255
Pisciculture.....237, 260, 380, 385, 395, 397, 541, 560, 617, 619, 649, 657, 835, 946
Plage.....176, 186, 190
Plan vert.....968
Poisson migrateur.....380, 517, 589, 835,1255
Polder.....88, 89, 90, 1153
Police de l'eau …..38, 90, 252, 322, 356, 369, 382, 398, 407, 423, 424, 429, 433, 437, 443, 455, 456, 458, 460, 465, 483, 488, 489, 501, 523, 529, 536, 533, 546, 777, 801, 835
Police de la chasse:.....227, 237
Police de la pêche.....227, 237, 260, 395, 397, 407,423, 669, 670, 672, 801
Politique agricole commune.....722, 723, 906
Politique de l'eau:.....376, 379, 412
Politique forestière:.....879, 933, 980
Pollution d'origine agricole.....217, 366, 557, 749, 760,771, 778, 820, 826, 1256
Pollution de l'eau.……33, 36, 180, 217, 252, 366, 369, 373, 379, 381, 384, 393, 394, 407, 426, 447,469, 491, 511, 557, 677, 680, 687, 817, 818, 993, 1141
Pollution industrielle.....474, 491, 557, 1141
Pollution maritime. 32, 94, 167, 228, 365, 490, 625, 648, 668, 890, 1044, 1053, 1108, 1120, 1318

Pollution maritime.....32, 365, 490
Port fluvial.....155
Port maritime. ...164, 181, 183, 190, 196, 197, 199, 200, 201, 202, 204, 207, 211, 398, 422, 443, 667, 1065, 1244
Programme de maîtrise des pollutions d'origine agricole.....557, 826
Programme de recherche.....110, 112, 113
Programme des Nations Unies pour l'environnement.....974, 976, 1139, 1366
Programme protégé méditerranéen.....746
Protection de la forêt.....912, 918, 1141
Protection de la Méditerranée.....974
Protection des végétaux.....217, 248, 251,257,590, 725
Protection du littoral.....34, 108, 157, 158, 167, 172, 180, 193, 196, 212, 271, 3322,365, 382, 385, 394, 426, 429, 436, 471, 474, 488, 496, 500, 517, 564, 678, 714, 821, 993, 1015, 1175, 1292
Qualité de l'eau.....379, 381, 385, 488
Qualité de la vie:.....45, 97, 100, 693, 889, 890, 1093
Reboisement:.....939, 940, 941
Recensement agricole.....753, 754, 755, 756, 757, 789, 795
Réchauffement climatique.....62, 63, 77, 105
Recherche 105, 106, 110, 111, 112, 113,660, 694, 696, 697, 698, 699, 700, 701, 702, 1034, 1081
Recherche agronomique.....696, 697, 698, 699, 700, 701, 702
Réglementation des pêches.....637, 639,655
Remembrement.....424, 707, 712, 722, 729, 731, 732, 733, 728, 730, 739, 740, 741, 742, 743, 744, 745, 751, 761, 762, 763, 764, 765, 766, 767, 768, 771, 776, 781, 782, 787, 791, 792, 793, 794, 795, 798, 802, 808, 809, 810, 814, 816, 819, 830, 831, 832, 833, 839, 842, 843, 844, 845, 847, 848, 849, 850, 964
Réserve naturelle.....55, 108, 114, 265, 280, 281, 282, 285, 293, 300, 306, 309, 329, 334, 335, 346, 493,527, 528, 611, 524, 672, 991, 1003, 1020, 1052, 1114, 1138, 1213, 1214, 1216, 1217, 1225, 1229, 1233, 1262, 1264, 1270, 1278
Ressource en eau:.....41333, 693
Ressource halieutique.....620, 621, 650, 660, 669
Restauration des terrains de montagne.....48, 711, 865, 866, 868, 869, 870, 872, 873, 874, 875, 876, 877, 889, 891, 895, 896, 898, 899, 900, 901, 905, 911, 931, 951, 956, 958
Rivière.....87, 88, 89, 90, 95, 115, 182, 201, 207, 295, 322, 373, 381, 382, 393, 394, 400, 407, 409, 419, 422, 427, 441, 443, 445, 447, 448, 449, 454, 460, 465, 488, 497, 514, 529, 536, 538, 539, 555, 561, 562, 607, 678, 1005, 1171, 1252, 1292
Santé.....57, 63, 65, 110, 112, 209, 290, 389,1148, 1195, 1253, 1291, 1293
4Saumon.....522, 1256
Schéma d'aménagement et de gestion de l'eau 382, 1171, 1186
Schéma de mise en valeur de la mer:.....175, 669
Schéma départemental d'aménagement et de gestion de l'eau.....517, 737, 1255
Sécheresse.65, 137, 138, 332,363, 379, 431, 469, 508, 529, 536, 727, 838, 852, 979, 1294
Site...114, 304, 344, 346, 354, 524, 528, 563, 568, 569, 572, 574, 576, 577, 578, 580, 581, 583, 584, 585, 586, 587, 588, 589, 590, 591, 592, 593, 594, 595, 596, 597, 598, 600, 601, 602, 603, 606, 613, 693, 969, 1005, 1123, 1125, 1134, 1139, 1171, 1195, 1207, 1234, 1238, 1283, 1284, 1321,1366
Site classé.....354, 574, 576, 583, 584, 586, 587, 588, 590, 591, 592, 593, 594, 600

Site d'intérêt écologique.....346
Site naturel.....577, 578, 583, 1005, 1053, 1123, 1134, 1195, 1207, 1234, 1238, 1283, 1321
Station d'épuration.....119, 425, 459, 466, 467, 499, 511, 526, 538, 710, 739, 939
Statistique agricole.....706, 707, 738, 786, 801
Statistique de pêche:.....646, 647, 665, 667, 669, 670
Tempête.....516, 668, 673, 932, 941, 942
Terre inculte.....703, 785
Torrent.....545, 548, 549, 550, 551, 552, 560
Tourisme.....155, 158 160, 161, 162, 172, 187, 189, 210, 301, 567, 693
Toxicité de l'eau.....366, 385
Urbanisme.....62, 114, 187, 190, 282, 567, 644, 678, 889, 1016, 1034, 1044, 1148, 1152, 1176, 1186, 1250, 1255
Vallée.....1125, 1157, 1197
Voie navigable.....200, 501
Zone d'importance communautaire pour les oiseaux.....231, 329
Zone humide.....112, 114, 195, 241, 292, 319, 382, 516, 544, 545, 550, 636, 1020, 1041, 1065, 1144, 1145, 1146, 1193, 1194, 1226, 1236, 1262
Zone naturelle d'intérêt écologique, faunistique et floristique. 114, 231, 309, 329, 335, 1225, 1274, 1279
Zoologie.....699, 1102, 1121
Zoologiste.....1102

Index des types de document et supports

Affiche des Amis de la terre:....1342
Affiche de Bretagne Vivante-SEPNB....1014, 1065
Affiche de France nature environnement....1294
Affiche de Nature 18....1410
Affiche du parc national des Pyrénées....272
Affiche « fonds René Dumont »....1020
Affiche de la Société nationale de la protection de la nature....1490
Affiche concernant la Bretagne....1049
Affiche concernant le développement durable....139
Affiche concernant les espaces naturels....1252
Affiche concernant le patrimoine naturel de l'Outre-mer....138
Affiche concernant les rivières....287
Carte de la baie du mont Saint-Michel....586
Carte du domaine public maritime....154
Carte de l'espace naturel méditerranéen....347
Carte forestière....328
Carte du littoral....157
Carte de marais....736
Carte des sols du département des Côtes-d'Armor....412
Carte de torrents....551
Carte de la végétation de la France 244, 245
Cartographie des sols agricoles....715
Cassette VHS concernant la protection de l'environnement en Bretagne....140
Compte rendu de conseil d'administration.....1145 , 1149, 1156, 1161, 1167, 1169, 1172, 1176, 1182, 1187, 1195, 1196, 1201, 1207, 1211, 1217, 1225, 1277, 1281, 1288, 1293, 1302, 1308, 1315, 1321, 1322, 1358, 1366, 1395, 1420, 1425, 1432, 1461, 1474, 1483, 1489, 1501, 1509, 1522
Diapositive concernant l'aménagement de la côte aquitaine....186
Diapositive d'équipement pour la plaisance à l'étranger....156
Diapositive couleur concernant l'ours brun des Pyrénées....1105
Diapositive couleur concernant les marées noires....1104
Diapositive de la Direction régionale de l'environnement Bretagne....140
Diapositive de la Direction régionale de l'environnement Midi-Pyrénées....145
Diapositive de la Fédération Rhône-Alpes de protection de la nature, section Isère....1284
Discours de Valéry Giscard-d'Estaing, président de la République....34, 98
Discours de Jacques Chirac, premier Ministre....98
Discours de Robert Poujade , ministre délégué auprès du Premier ministre chargé de la protection de la nature et de l'environnement....31
Discours d'André Jarrot, ministre délégué à la qualité de la vie....98
Discours de Dominique Voynet, ministre de l'aménagement du territoire et de l'environnement.....57
Discours de Barbara Pompili, secrétaire d'État chargée de la biodiversité....76
Enquête agricole....704, 722, 737, 753, 753, 754, 756, 757, 791
Enquête environnementale....348, 413, 440, 441, 444, 539, 757
Enquête ethnobotanique....348
Enquête hydraulique....488
Enquête hydrogéologique....413, 440, 441, 444, 539

Enquête sanitaire.....539
Enquête de la Direction départementale de l'agriculture de l'Indre.....424
Entretien.....1013, 1033, 1034, 1035, 1036, 1060, 1062, 1063, 1079, 1081, 1083, 1114, 1124, 1135,1136
Etude concernant les espaces naturels.....1227, 1232
Etude concernant les insectes.....1244
Etude d'aménagement rural.....743
Etude d'hydraulique agricole.....831
Etude hydrogéologique.....447, 517
Etude hydrologique, hydro-biologique et hydogéologique en Franche-Comté.....436
Etude d'impact.....32, 95, 112, 114, 115, 327, 329, 403, 488, 587, 728, 730, 731, 1322
Etude de la faune sauvage.....1167, 1212, 1386, 1479
Etude naturaliste.....308, 1049
Etude ornithologique.....1049
Etude paysagère.....611
Etude pédologique.....503
Etude sanitaire concernant l'eau.....389
Etude concernant l'aménagement des eaux,.....364
Etude concernant l'aménagement du Parc naturel régional de la Forêt d'Orient 1038
Etude concernant la biodiversité, les sites et paysages par DIREN Corse.....121
Etude concernant le barrage de Trézence.....513
Etude concernant la création de la réserve naturelle nationale du Val de Loire.....300
Etude concernant les balbuzards.....1386
Etude concernant la conchyliculture.....679
Etude concernant l'eau.....820, 1143
Etude concernant l'eau dans le département de l'Aisne.....509, 511
Etude concernant les espaces naturels, les sites et paysages.....269 , 284
Etude concernant la faune , la flore, les zones humides en Bourgogne-Franche-Comté.....241
Etude concernant la géothermie.....565
Etude concernant les inondations.....549
Etude concernant l'intégration de l'environnement dans les politiques publiques.....117
Etude concernant le littoral par le Centre d'études techniques de l'équipement d'Aix-en-Provence 174
Etude concernant la Loire.....404, 405
Etude concernant le marais poitevin.....336
Etude concernant la montagne et aménagement paysager.....329
Etude concernant les mammifères.....1479
Etude concernant le nucléaire.....1040
Etude concernant l'ostréiculture.....678
Etude concernant les ouvrages d'art remarquables.....606
Etude concernant les parcs naturels.....1047
Etude concernant la pêche maritime.....666
Etude concernant la politique régionale forestière de Poitou-Charentes.....959
Etude concernant la protection contre les inondations dans le département du Territoire de Belfort 440
Etude concernant la protection et l'aménagement de l'espace naturel méditerranéen.....347
Etude concernant la protection et la conservation des estives par la Fédération pastorale.....232
Etude concernant la protection des espèces.....51
Etude concernant la qualité de l'eau par l'Agence financière de bassin Adour-Garonne.....474

Aperçu des fonds d'archives publiques et privées concernant la protection de la nature ; eau-biodiversité

Etude concernant la qualité de l'eau des rivières d'Alsace.....393, 394
Etude concernant les risques naturels dans l'Ariège.....328
Etude concernant les rivières de Haute-Normandie.....446, 447
Etude concernant les saumons.....1167
Etude concernant les sites et paysages.....568
Etude concernant les zones humides:.....1141
Etude concernant les Zones naturelles d'intérêt écologique, faunistique et floristique.....1284
Etude de l'Agence financière de bassin Seine-Normandie.....449
Etude du Centre d'étude et d'expertise sur les risques, l'environnement , la mobilité et l'aménagement.....108, 109
Etude du Conservatoire du littoral.....177
Etude de la Direction départementale de l'agriculture de l'Indre.....424
Etude de la Direction régionale de l'environnement de Provence-Alpes-Côte-d'Azur.....131
Etude du Haut comité de l'environnement.....97
Etude du Réseau national des données sur l'eau 365
Etude du Service d'études et d'aménagement touristique du littoral.....155, 156, 159, 160, 161
Etude du service littoral de Charente-Maritime.....175, 176
Etude de la Mission interministérielle d'aménagement de la côte aquitaine.....185
Etude de la Mission Mont Saint-Michel.....588 590, 591
Film de la Société de production audiovisuelle Imago Productions:.....1447
Film documentaire naturaliste.....1133
Film concernant le développement durable.....102
Film concernant les espaces naturels.....1226, 1777
Film de la Mission interministérielle d'aménagement de la côte aquitaine.....186
Herbier.....1082, 1008, 1484
Inventaire botanique de Haute-Normandie par la Société des amis des sciences naturelles et du muséum de Rouen 1465
Inventaire botanique par la Société linnéenne de la Seine-Maritime.....1487
Inventaire des barrages intéressant la sécurité publique.....338
Inventaire des barrages sur la Charente.....514
Inventaire des barrages de Seine-Maritime par la Fédération de la Seine-Maritime pour la pêche et la protection du milieu aquatique 1278
Inventaire de la biodiversité communale par la Société d'étude, de protection et d'aménagement de la nature en Touraine Centre-Val de Loire 1460
Inventaire de la biodiversité communale par Sologne nature Environnement.....&(à(
Inventaire des carrières du littoral de Charente-Martime.....178
Inventaire des espaces naturels en Côtes-d'Armor.....302
Inventaire des espaces verts.....271
Inventaire faunistique et floristique par l'association Estran, cité de la mer 1263
Inventaire de la faune et de la flore sauvages par le Comité départemental de la protection de la nature et de l'environnement.....1218
Inventaire de la faune et de la flore sauvages par Perche nature.....1426
Inventaire de la flore sauvage.....223
Inventaire floristique et ornithologique par l'association Abers nature.....1147
Inventaire forestier national.....271, 285
Inventaire des jardins remarques.....611, 612

Inventaire des ouvrages d'art remarquables....609
Inventaire du patrimoine naturel de Picardiepar l'Association rurale brayonne pour le respect de l'environnement....1198
Inventaire des ports de plaisance....171
Inventaire des ressources en eau en Côtes-d'Armor....414
Inventaire national des sites miniers d'uranium par Limousin nature environnement....1393
Inventaire des tourbières du Finistère et des espaces remarquables du Centre-Ouest Bretagne par Forum Centre-Bretagne Environnement 1292
Inventaire des voies d'eau....162
Inventaire des zones humides par l'association par l'assoiciation Abers nature....1147
Inventaire des zones naturelles d'intérêt écologique, faunistique et floristique par l'Association rurale brayonne pour le respect de l'environnement 1197
Inventaire des zones naturelles d'intérêt écologique, faunistique et floristique par le Conservatoire d'espaces naturels de la région Centre – Val de Loire....1227, 1308
Inventaire des zones naturelles d'intérêt écologique, faunistique et floristique par Indre nature ..1328
Inventaire des zones naturelles d'intérêt écologique, faunistique et floristique par Sologne nature Environnement 1505
Inventaire national de la pollution en Alsace....295
Photographie de Man and Biosphère sur la Bretagne....1049
Photographie du paysage....607
Photographie aérienne agricole:....791, 814
Photographie aérienne....591
Photographie aérienne du littoral 162
Photographie d'espaces naturels....328, 1178, 1227
Photographie d'inondation....1182
Photographie d'insectes....1484
Photographie de forêt.....864, 865, 867, 868, 869, 871, 872, 873, 874, 875, 876, 890, 876, 890, 904, 910
Photographie de la Loire et des milieux naturels:....1006
Photographie de littoral:....1257
Photographie littoral de la Charente-Maritime....176
Photographie du littoral Languedoc-Roussillon....142
Photographie de marais:....736, 1191
Photographie des richesses naturelles de la Charente-Maritime....1019
Photographie de rieds....1152
Photographie de sites naturels:....1005
Photographie de zones arides....1087
Photographie de zones humides:....1142
Photographie de la Mission interministérielle d'aménagement de la côte aquitaine....186
Plan de la Mission interministérielle d'aménagement de la côte aquitaine....186
Plan de la Mission Mont Saint-Michel....586, 591
Plan de la Mission pour la protection et l'aménagement de l'espace naturel méditerranéen....347
Plan de canaux, marais, torrents, ruisseaux de lIsère....543, 545
Plan de défense et l'assainissement de la plaine du Grésivaudan....549
Plan concernant les irrigations dans le département de l'Isère....551
Plan d'aménagement, équipement, alimentation en eau potable dans le département des Hautes-Pyrénées....484
Plan d'aménagement d'espaces naturels....328

Plan de travaux hydrauliques....374
Rapport d'activités....621, 622
Rapport d'inspection générale....91, 92, 93, 94, 95, 96, 101, 128
Rapport de recherche....111
Rapport relatif à l'agriculture....703
Rapport relatif à l'alimentation en eau potable et assainissement dans les communes (Ariège)....472
Rapport relatif au barrage de la Trézence (Charente-Maritime)....513
Rapport relatif au Canal des Martinets (Isère)....551
Rapport relatif aux cours d'eau, canaux, marais, torrents, ruisseaux (Isère)....545
Rapport relatif aux espaces naturels et paysages....114
Rapport relatif aux espaces naturels sensibles du département des Côtes-d'Armor....302
Rapport relatif à la flore sauvage....222
Rapport relatif à la gestion et à la préservation de l'eau. (Morbihan)....423
Rapport relatif à la mise en œuvre des servitudes de passage le long du littoral....157
Rapport relatif aux modifications du barrage de l'Etrait (Isère) 549
Rapport relatif au Parc national des Pyrénées (Ariège)....327
Rapport relatif à la pêche maritime....666
Rapport relatif à la police des cours d'eau (Isère)....546
Rapport relatif à la politique de la recherche 104
Rapport relatif à la protection des espèces....51
Rapport relatif à la réintroduction de l'ours dans les Pyrénées (DREAL Midi-Pyrénées)....233
Rapport relatif aux réseaux de protection de la nature de la Haute-Vienne 208
Rapport relatif aux sites et paysages 568
Rapport du Conservatoire du littoral....177
Rapport de la Fédération pastorale de l'Ariège....328
Rapport du Haut comité de l'environnement 97
Rapport de la commission départementale des sites de l'Ariège....329
Rapport de la Mission interministérielle d'aménagement de la côte aquitaine....185
Rapport de la Mission pour la protection et l'aménagement de l'espace naturel méditerranéen....347

Témoignages et discours d'anciens ministres de l'environnement

Témoignages : Les anciens ministres de l'environnement sont souvent auteurs /autrices d'ouvrages, où ils ou elles relatent certains aspects de cette expérience…

Vous trouverez sur le site Internet https://ressources.histoire-environnement.org/ des extraits de ces ouvrages actuellement, lus par des étudiants d'AgroParisTech/Université Paris Saclay et de Sciences Po Saint-Germain-en-Laye.

Huguette Bouchardeau

Discours issus de l'ouvrage Le ministère du possible, Edition Alain Moreau, Paris, 1986

Corinne Lepage

Discours issus de l'ouvrage On peut rien faire Madame le Ministre, Éditions Alba Michel, 1998

Cycle de webinaires

Cycles webinaires de rencontres entre étudiant.e.s et ancien.nes ministres de l'environnement.[1658].

Rencontres avec Brice Lalonde - Ministre de l'Environnement (1991-1992), Corinne Lepage - Ministre de l'Environnement (1995-1997), Delphine Batho - Ministre de l'Environnement (2012-2013)

[1658] *https://ressources.histoire-environnement.org/Cycle-de-Webinaire*

Géolocalisation des fonds d'archives publiques et privées

Sur le site https://ressources.histoire-environnement.org/, vous avez la possibilité de géolocaliser les fonds d'archives via une carte

https://ressources.histoire-environnement.org/Carte?filtre=ressources

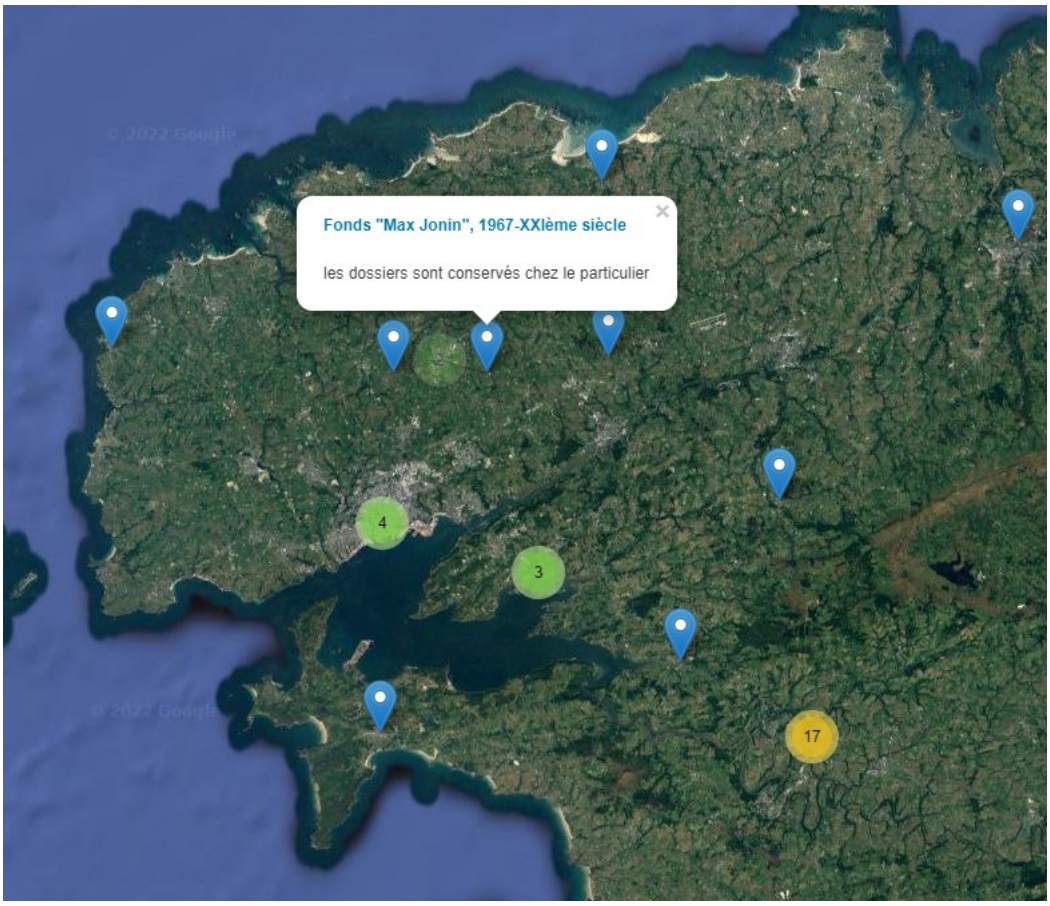

Géolocalisation des fonds d'archives concernant le Finistère

Sites Internet

Portail européen des archives
https://www.archivesportaleurope.net/fr

Le portail européen des archives réunit les inventaires d'archives provenant des services d'archives de différents pays européens.

Archives nationales: salle d'inventaires virtuelle
https://www.siv.archives-nationales.culture.gouv.fr/siv/

Plus de 20 000 inventaires décrivant les archives Plus de 10 000 notices décrivant ceux qui ont produit les archives (producteur) Plus d'1 million d'archives papier numérisées

---

Archives de France: Annuaire des archives départementales
https://francearchives.fr/fr/annuaire/departements

L'annuaire des services d'archives du Service interministériel des Archives de France recense les services d'archives publics constitués c'est à dire mettant en œuvre une politique de collecte et de traitement intellectuel des archives et accueillant le public.

Institut national de l'audiovisuel

https://www.ina.fr/

De nombreux documentaires, reportages, entretiens concernant l'eau, la biodiversité

Association pour l'histoire de protection de la nature et de l'environnement (AHPNE)
Site principal
https://ahpne.fr/
Inventaire des archives publiques et privées relatives à la protection de la nature et de l'environnement
https://ressources.histoire-environnement.org/Ressources
L'AHPNE est une association qui milite et agit pour sauvegarder la mémoire et valoriser la connaissance de l'histoire de la protection de la nature et de l'environnement
Guides des sources de la protection de la nature et de l'environnement
https://ressources.histoire-environnement.org/Guides-des-sources-nationaux-1-regionaux-10-et-thematiques-2-cartographie
L'AHPNE a publié des guides des sources nationaux, régionaux et thématiques. Ces guides sont téléchargeables